



CORRIDOIO PLURIMODALE TIRRENICO-NORD EUROPA ITINERARIO AGRIGENTO –CALTANISSETTA–A19

S.S. N° 640 "DI PORTO EMPEDOCLE"

AMMODERNAMENTO E ADEGUAMENTO ALLA CAT. B DEL D.M. 5.11.2001
Dal km 44+000 allo svincolo con l'A19

PROGETTO DEFINITIVO

GRUPPO DI PROGETTAZIONE

ATI:
TECHNITAL s.p.a. (mandataria)
S.I.S. Studio di Ingegneria Stradale s.r.l.
DELTA Ingegneria s.r.l.
INFRATEC s.r.l Consulting Engineering
PROGIN s.p.a.

I RESPONSABILI DI PROGETTO

Dott. Ing. M. Raccosta
Ordine Ing. Verona n° A1665
Prof. Ing. A. Bevilacqua
Ordine Ing. Palermo n° 4058
Dott. Ing. M. Carlino
Ordine Ing. Agrigento n° A628
Dott. Ing. N. Troccoli
Ordine Ing. Potenza n° 836
Dott. Ing. S. Esposito
Ordine Ing. Roma n° 20837

IL GEOLOGO

INTEGRAZIONE PRESTAZIONI
SPECIALISTICHE

Dott. Ing. M. Raccosta

VISTO: IL RESPONSABILE
DEL PROCEDIMENTO

Dott. Ing. Massimiliano Fidenzi

VISTO: IL RESPONSABILE DEL
SERVIZIO PROGETTAZIONE

Dott. Ing. Antonio Valente

DATA

PROTOCOLLO

INTERSEZIONI E SVINCOLI SVINCOLO A.19 SEZIONI TRASVERSALI DELLE RAMPE

CODICE PROGETTO		NOME FILE	REVISIONE	FOGLIO	SCALA:
L0407B D 0501		L0407B-D-0501-V01-SV06-TRA-SZ01-B.PDF	B	01 di 01	1:200
		CODICE ELAB. V01 SV06 TRA SZ01			
D					
C					
B	REVISIONE A SEGUITO ISTRUTTORIA ANAS DEL 19/03/2007	Aprile 2007			
A	EMISSIONE	Ottobre 2006	G. Fusani	F. Arciuli	C. Marro
REV.	DESCRIZIONE	DATA	VERIFICATO RESP. TECNICO	CONTROLLATO RESP. D'ITINERARIO	APPROVATO RESP. DI SETTORE

RAMPA 1

SCAVI E BONIFICHE	
STERRO	11.726 mq
BONIFICA	6.500 mq
FOSSO (SEZ. OBBL.)	1.660 mq

RILEVATI	
RILEVATO	0.007 mq
TERRENO VEGETALE	1.919 m

SOVRASTRUTTURA STRADALE	
STRATI LEGATI	6.500 m
MISTO CEMENTATO	6.500 m
MISTO GRANULARE	8.000 m

SEZIONE N. : 3

QT. PROGETTO : 339.274


DIST.PROG. : 20.00

DIST.PREC. : 10.00

DIST.SUCC. : 10.00

SCALA 1:200

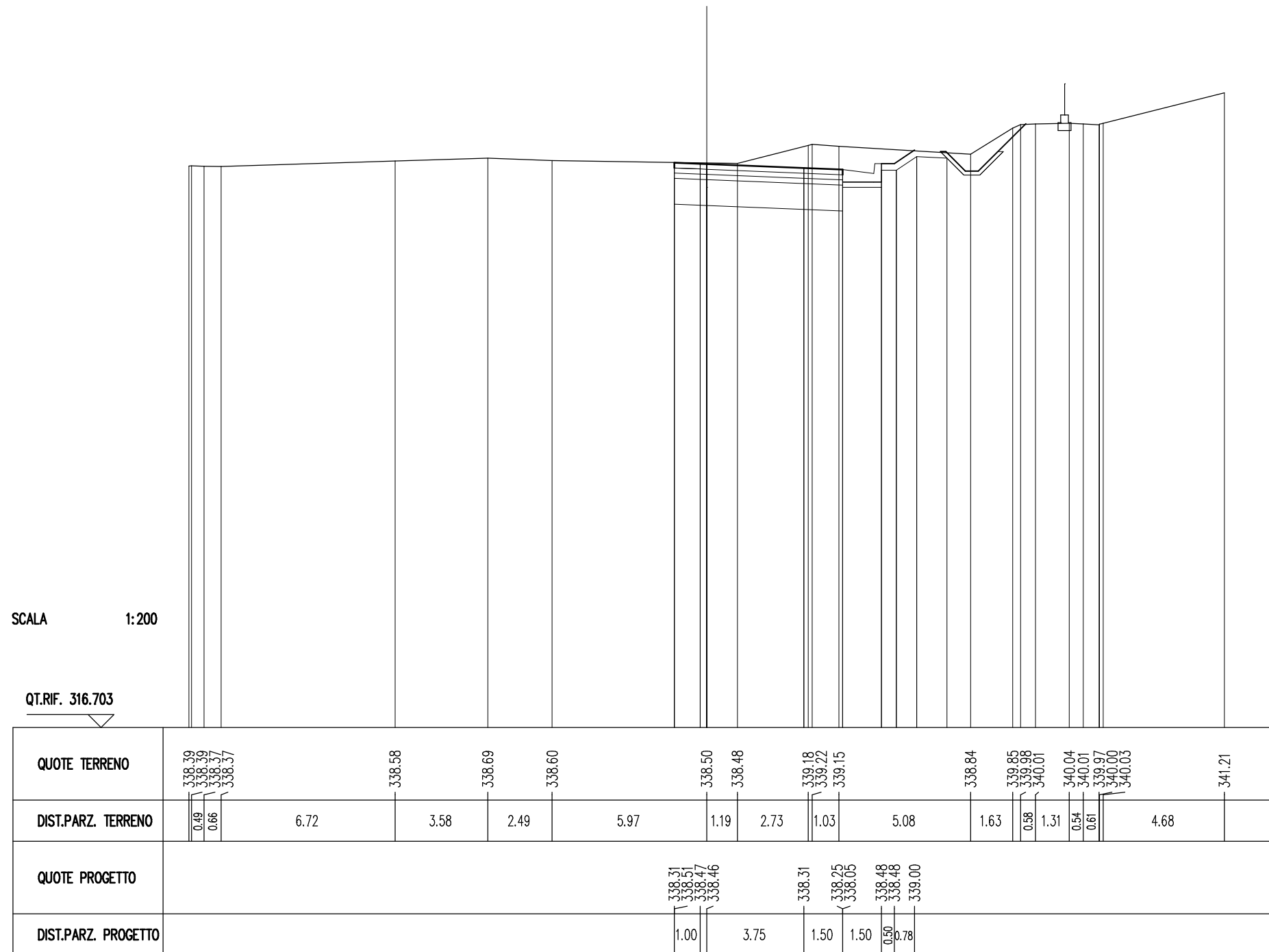
QT.RIF. 318.204



QUOTE TERRENO	339.23 339.20		339.37	339.40	339.31 339.26 339.26	339.15 339.14 339.17	339.15	339.01 339.21	339.72 339.82 339.90	341.55 341.90 342.22	342.97	343.69 343.75
DIST.PARZ. TERRENO	0.63	9.18	2.93	6.18	1.05	2.41	2.13	2.62	0.45 1.12 0.70 0.55	4.13	0.71 1.09	3.16
QUOTE PROGETTO					339.12 339.32 339.26 339.29 339.27	339.13	339.08 338.88	339.31 339.31 339.12	339.53			
DIST.PARZ. PROGETTO					1.00	3.75	1.50	1.50	0.50 1.00			

SCAVI E BONIFICHE	
STERRO	16.395 mq
BONIFICA	6.500 mq
FOSSO (SEZ. OBBL.)	1.455 mq
RILEVATI	
TERRENO VEGETALE	1.440 m
SOVRASTRUTTURA STRADALE	
STRATI LEGATI	6.500 m
MISTO CEMENTATO	6.500 m
MISTO GRANULARE	8.000 m

SEZIONE N. : 5
 QT. PROGETTO : 338.462
 DIST.PROG. : 40.00
 DIST.PREC. : 10.00
 DIST.SUCC. : 10.00

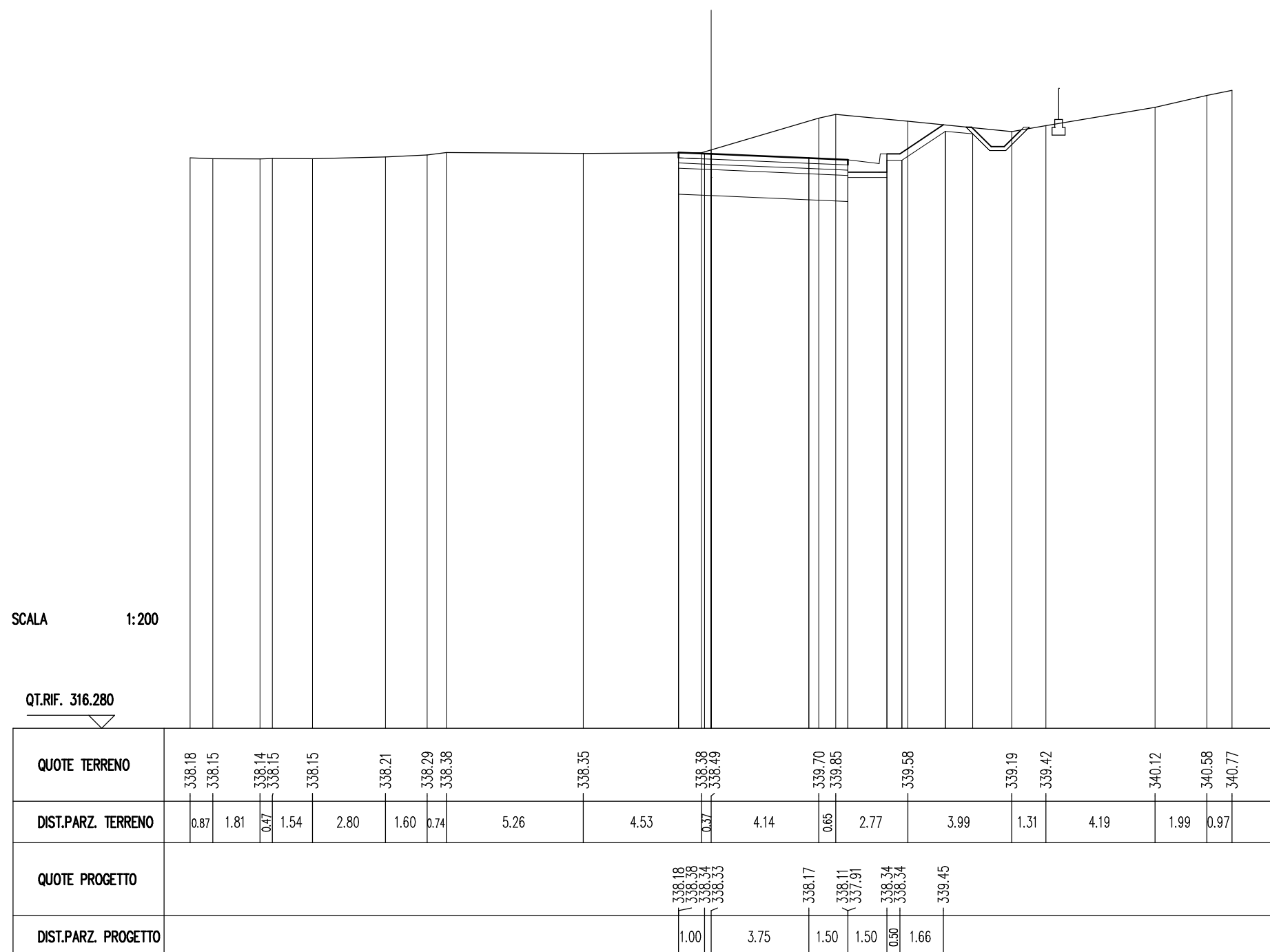


SCAVI E BONIFICHE	
STERRO	21.890 mq
BONIFICA	6.500 mq
FOSSO (SEZ. OBBL.)	0.731 mq

RILEVATI	
TERRENO VEGETALE	2.500 m

SOVRASTRUTTURA STRADALE	
STRATI LEGATI	6.500 m
MISTO CEMENTATO	6.500 m
MISTO GRANULARE	8.000 m

SEZIONE N. : 6
 QT. PROGETTO : 338.330
 DIST.PROG. : 50.00
 DIST.PREC. : 10.00
 DIST.SUCC. : 10.00

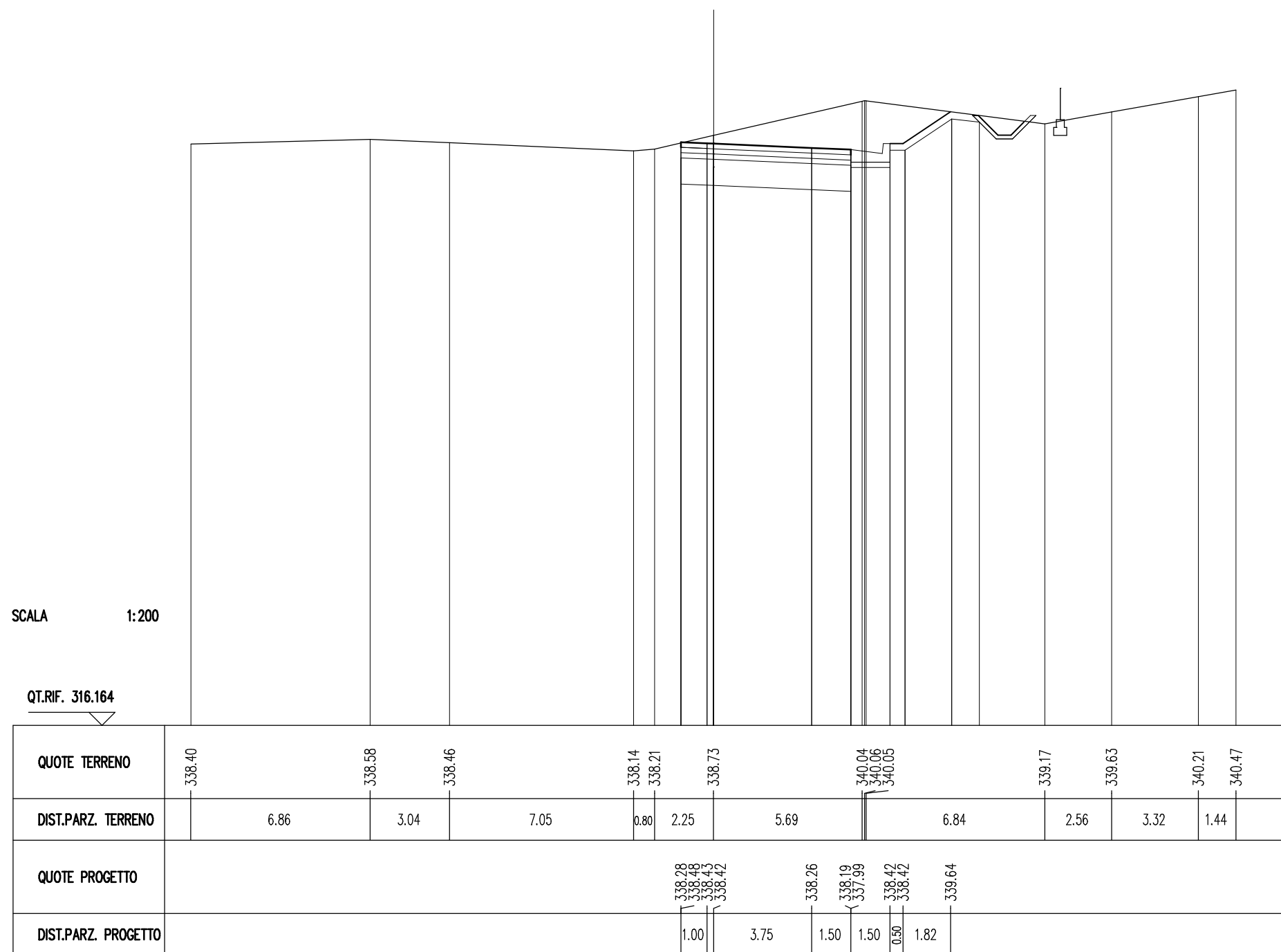


SCAVI E BONIFICHE	
STERRO	22.764 mq
BONIFICA	6.500 mq
FOSSO (SEZ. OBBL.)	0.723 mq

RILEVATI	
TERRENO VEGETALE	2.693 m

SOVRASTRUTTURA STRADALE	
STRATI LEGATI	6.500 m
MISTO CEMENTATO	6.500 m
MISTO GRANULARE	8.000 m

SEZIONE N. : 7
 QT. PROGETTO : 338.420
 DIST.PROG. : 60.00
 DIST.PREC. : 10.00
 DIST.SUCC. : 10.00



SCAVI E BONIFICHE	
STERRO	18.083 mq
BONIFICA	7.496 mq
FOSSO (SEZ. OBBL.)	2.152 mq

RILEVATI	
RILEVATO	0.356 mq
TERRENO VEGETALE	4.831 m

SOVRASTRUTTURA STRADALE	
STRATI LEGATI	6.500 m
MISTO CEMENTATO	7.014 m
MISTO GRANULARE	8.805 m

DIFESA IDRAULICA	
MATERASSO DRENANTE	0.692 mq


SEZIONE N. : 9

QT. PROGETTO : 339.265

DIST.PROG. : 80.00

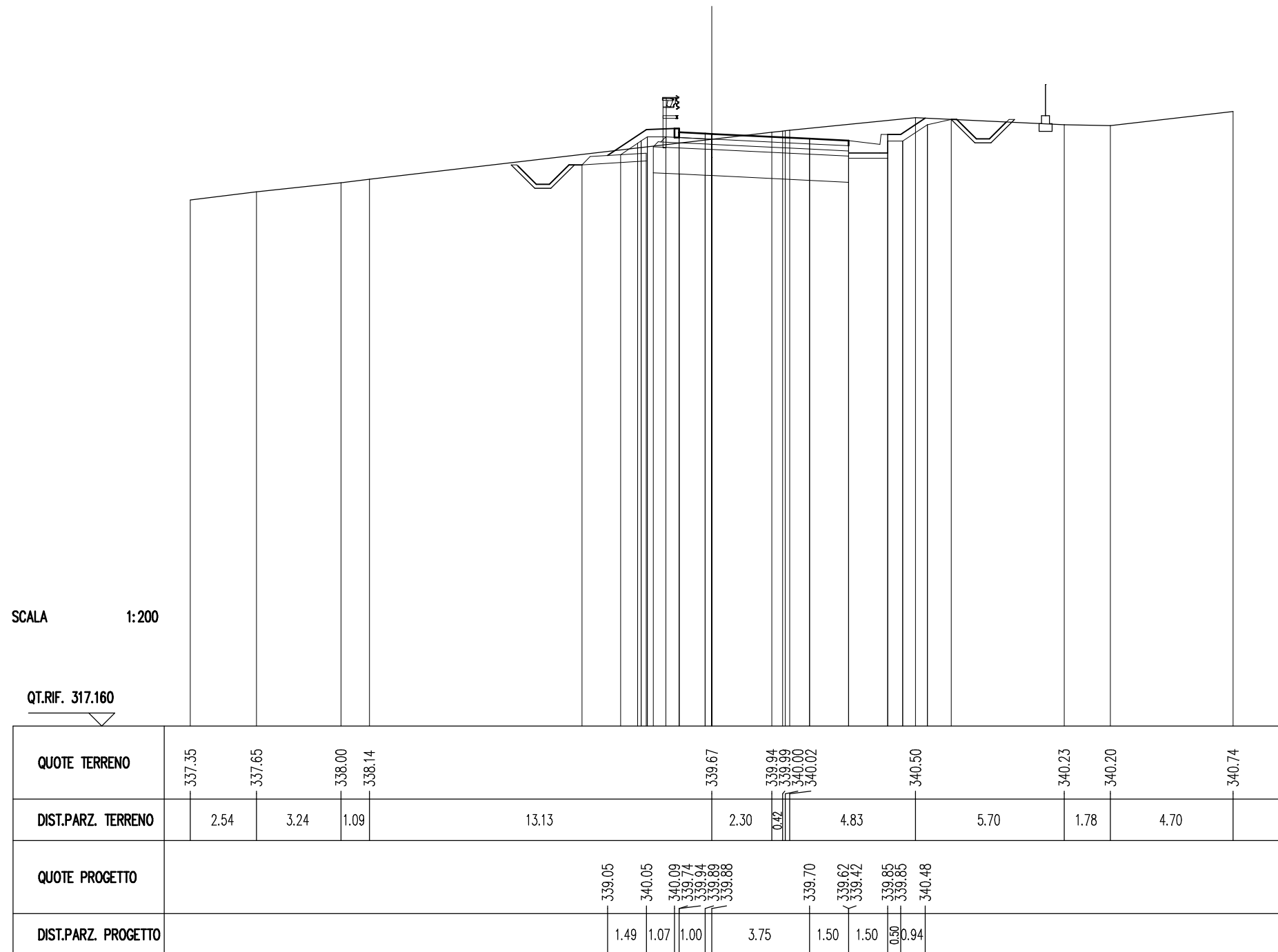
DIST.PREC. : 10.00

DIST.SUCC. : 10.00



SCAVI E BONIFICHE	
STERRO	16.579 mq
BONIFICA	7.494 mq
FOSSO (SEZ. OBBL.)	2.400 mq
RILEVATI	
RILEVATO	0.375 mq
TERRENO VEGETALE	4.500 m
SOVRASTRUTTURA STRADALE	
STRATI LEGATI	6.500 m
MISTO CEMENTATO	7.013 m
MISTO GRANULARE	8.803 m
DIFESA IDRAULICA	
MATERASSO DRENANTE	0.692 mq

SEZIONE N. : 10
 QT. PROGETTO : 339.879
 DIST.PROG. : 90.00
 DIST.PREC. : 10.00
 DIST.SUCC. : 10.00



SCAVI E BONIFICHE	
STERRO	14.189 mq
BONIFICA	7.493 mq
FOSSO (SEZ. OBBL.)	2.563 mq

RILEVATI	
RILEVATO	0.475 mq
TERRENO VEGETALE	4.045 m

SOVRASTRUTTURA STRADALE	
STRATI LEGATI	6.500 m
MISTO CEMENTATO	7.012 m
MISTO GRANULARE	8.802 m

DIFESA IDRAULICA	
MATERASSO DRENANTE	0.692 mq

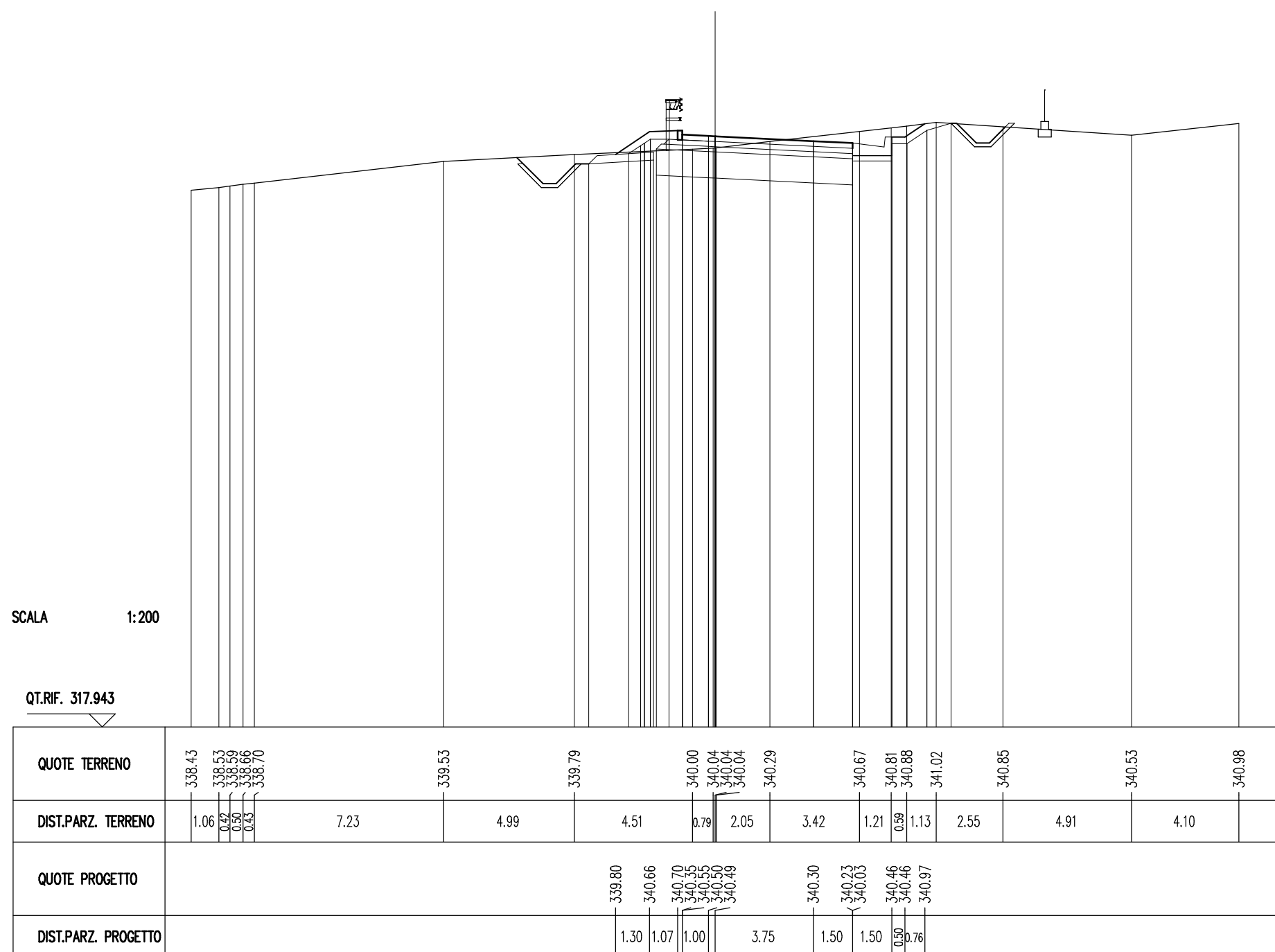
SEZIONE N. : 11

QT. PROGETTO : 340.492

DIST.PROG. : 100.00

DIST.PREC. : 10.00

DIST.SUCC. : 10.00



SCAVI E BONIFICHE	
STERRO	14.001 mq
BONIFICA	7.492 mq
FOSSO (SEZ. OBBL.)	2.681 mq

RILEVATI	
RILEVATO	0.278 mq
TERRENO VEGETALE	3.191 m

SOVRASTRUTTURA STRADALE	
STRATI LEGATI	6.500 m
MISTO CEMENTATO	7.012 m
MISTO GRANULARE	8.802 m

DIFESA IDRAULICA	
MATERASSO DRENANTE	0.692 mq

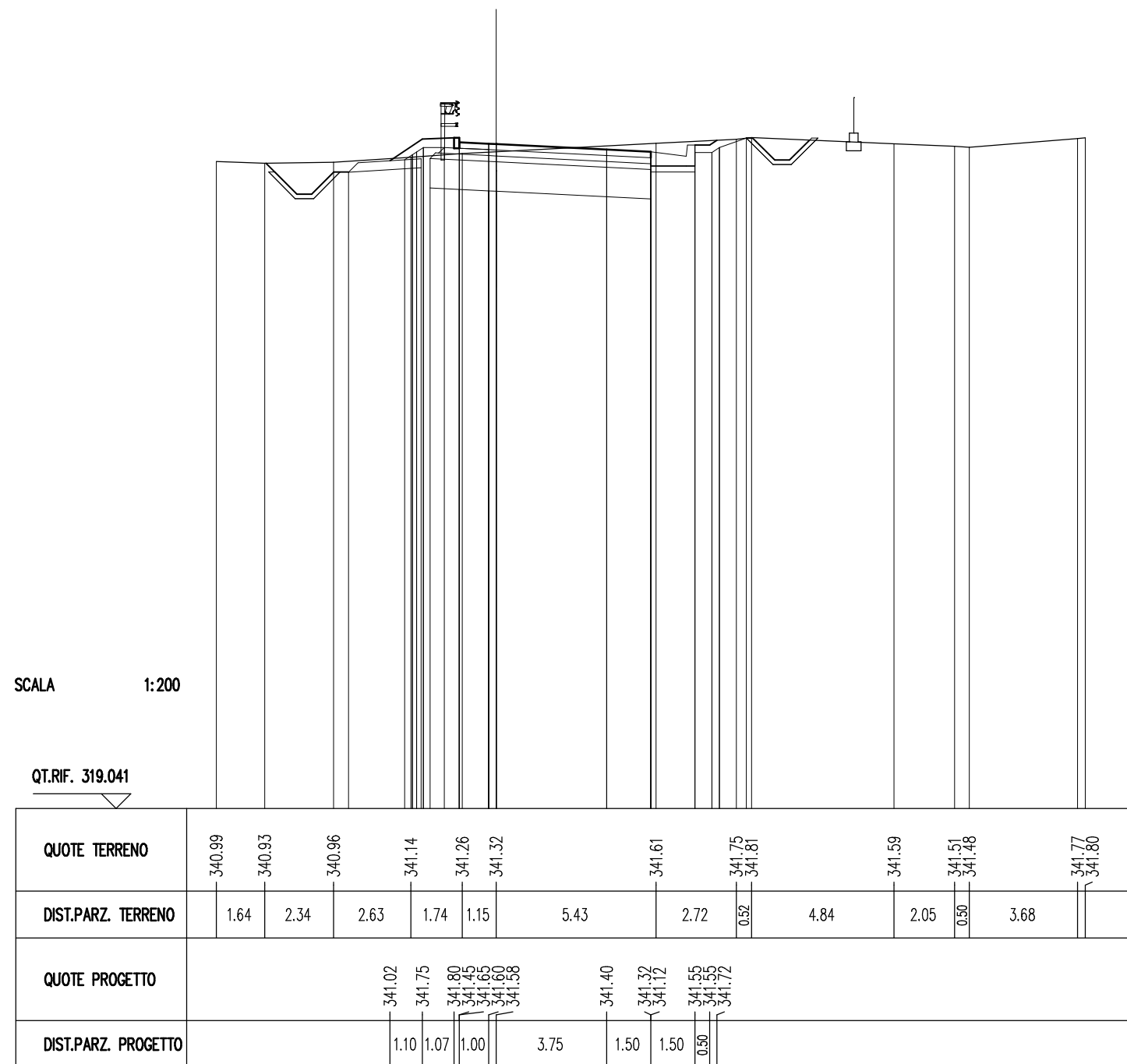
SEZIONE N. : 13

QT. PROGETTO : 341.584

DIST.PROG. : 117.80

DIST.PREC. : 7.80

DIST.SUCC. : 8.79



SCAVI E BONIFICHE	
STERRO	13.652 mq
BONIFICA	8.607 mq
FOSSO (SEZ. OBBL.)	1.596 mq

RILEVATI	
TERRENO VEGETALE	3.893 m

SOVRASTRUTTURA STRADALE	
STRATI LEGATI	6.500 m
MISTO CEMENTATO	7.606 m
MISTO GRANULARE	8.207 m

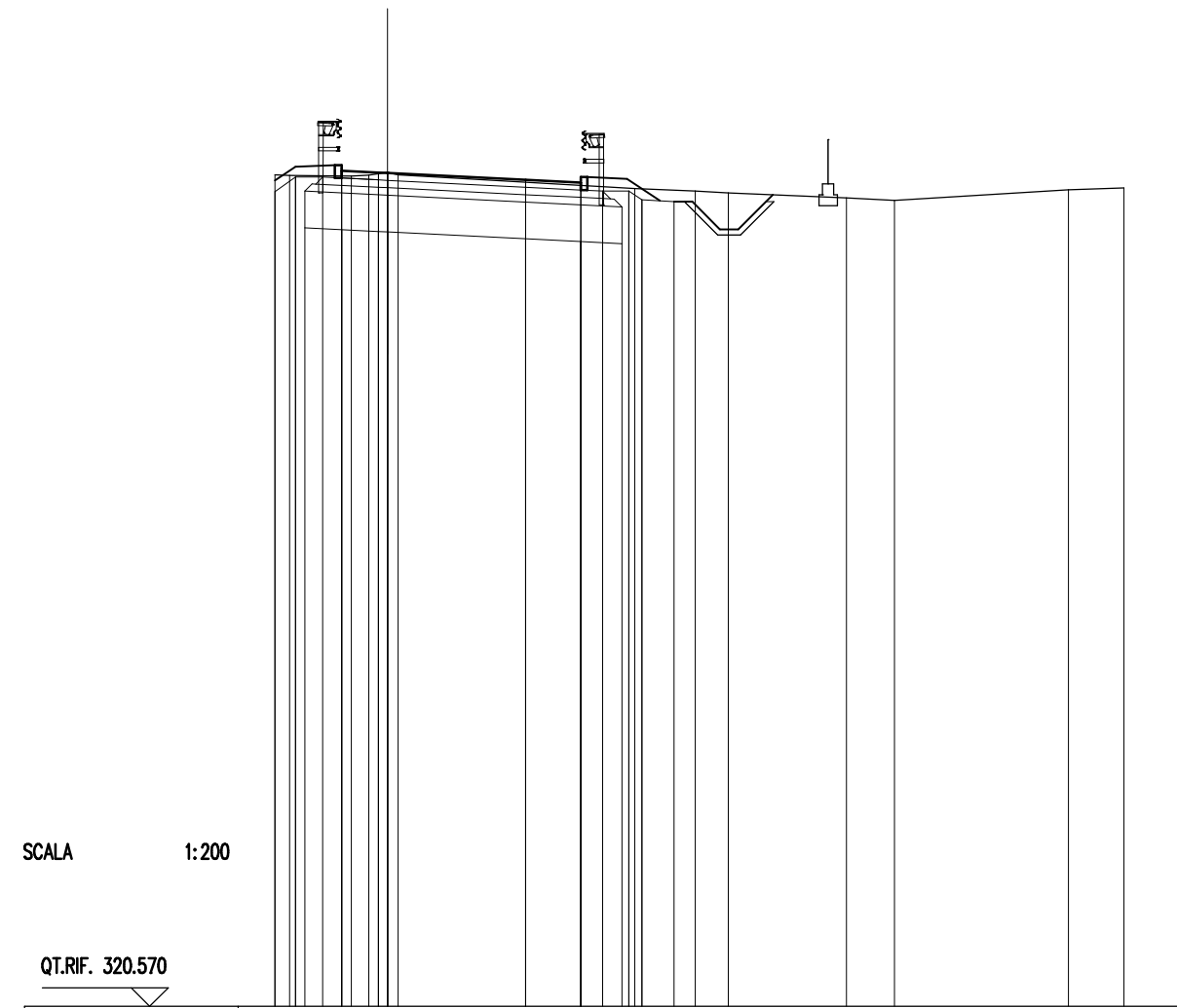
SEZIONE N. : 16

QT. PROGETTO : 343.198

DIST.PROG. : 144.58

DIST.PREC. : 9.06

DIST.SUCC. : 9.12



SCALA 1:200

QT.RIF. 320.570

QUOTE TERRENO	343.15	343.15	343.12	343.14	343.22	343.15	342.78	342.71	342.66	342.52	342.46	342.74	342.79
DIST.PARZ. TERRENO	0.40	1.68	0.47	0.51		6.43	1.65	0.90	3.21	1.30	4.73	1.51	
QUOTE PROGETTO	343.00	343.37	343.41	343.06	343.26	343.21	343.20	343.01	342.94	342.74	343.09	343.04	342.44
DIST.PARZ. PROGETTO	0.56	1.07	1.00			3.75	1.50	1.07	0.90				

SCAVI E BONIFICHE	
STERRO	11.154 mq
BONIFICA	8.617 mq
FOSSO (SEZ. OBBL.)	1.605 mq

RILEVATI	
RILEVATO	0.234 mq
TERRENO VEGETALE	3.629 m

SOVRASTRUTTURA STRADALE	
STRATI LEGATI	6.500 m
MISTO CEMENTATO	7.606 m
MISTO GRANULARE	8.207 m

SEZIONE N. : 17

QT. PROGETTO : 343.647

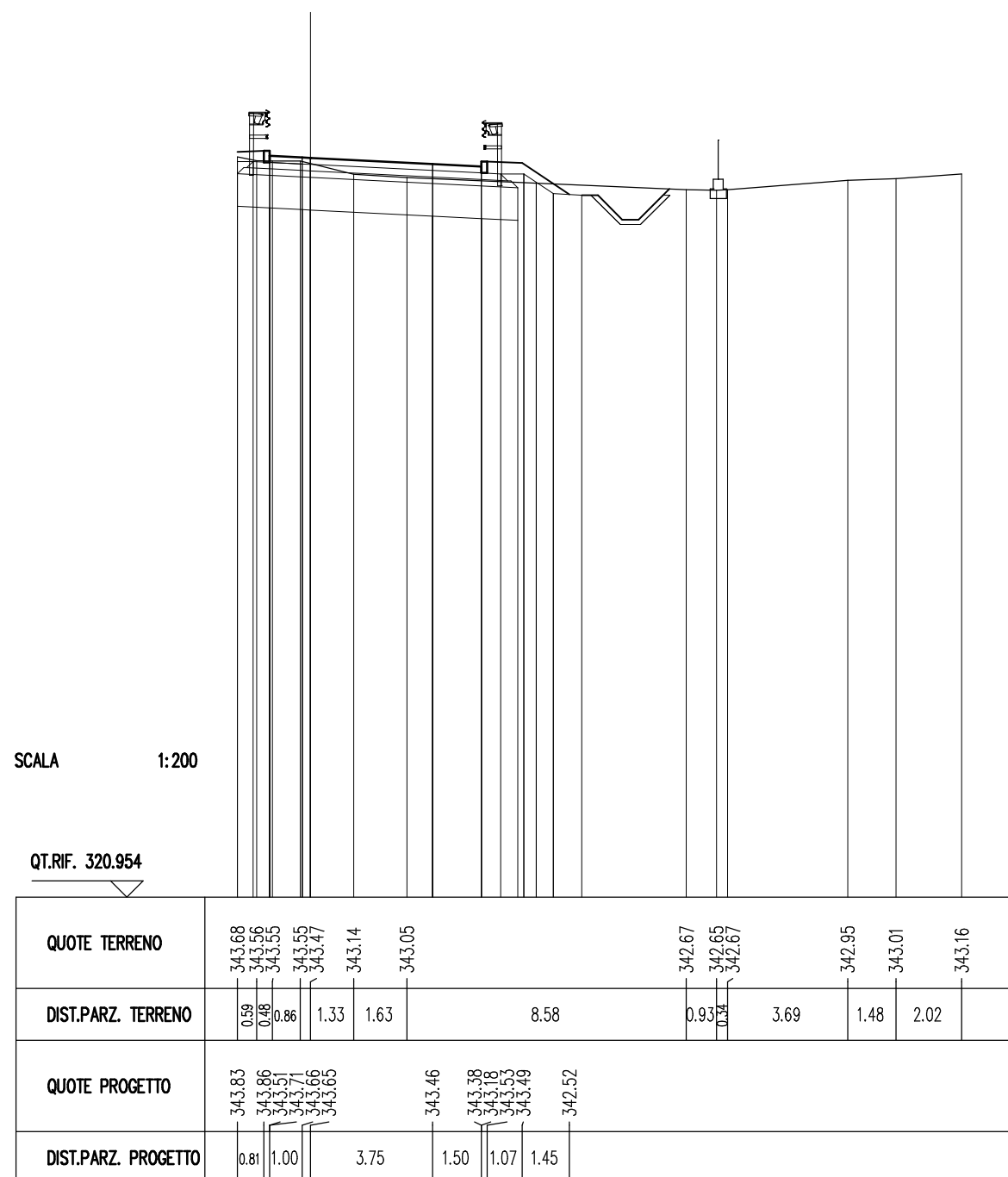
DIST.PROG. : 153.70

DIST.PREC. : 9.12

DIST.SUCC. : 9.09

SCALA 1:200

QT.RIF. 320.954



SCAVI E BONIFICHE	
STERRO	10.349 mq
BONIFICA	8.607 mq
FOSSO (SEZ. OBBL.)	1.610 mq

RILEVATI	
RILEVATO	0.361 mq
TERRENO VEGETALE	4.088 m

SOVRASTRUTTURA STRADALE	
STRATI LEGATI	6.500 m
MISTO CEMENTATO	7.606 m
MISTO GRANULARE	8.207 m

SEZIONE N. : 18

QT. PROGETTO : 344.012

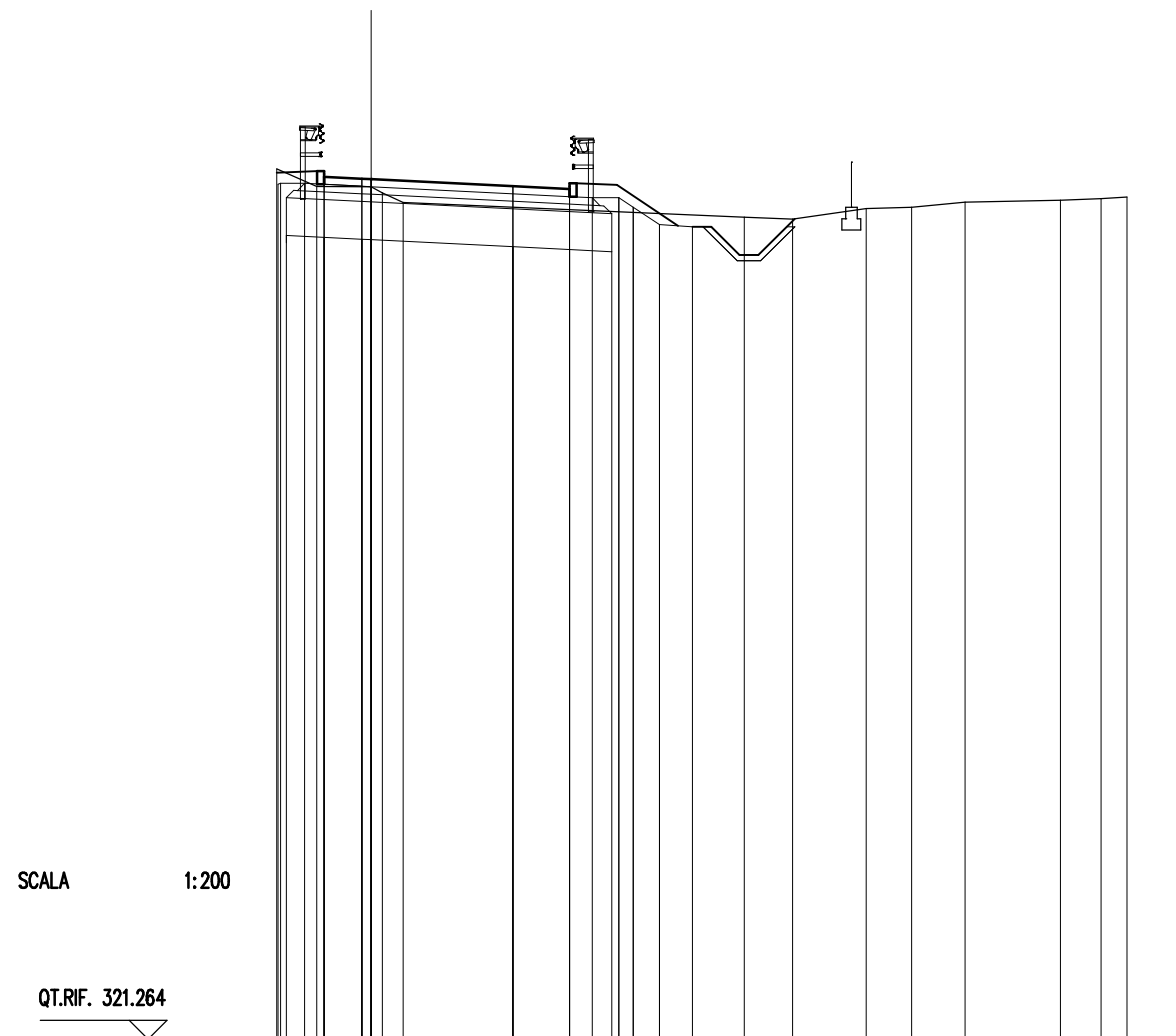
DIST.PROG. : 162.80

DIST.PREC. : 9.09

DIST.SUCC. : 9.01

SCALA 1:200

QT.RIF. 321.264



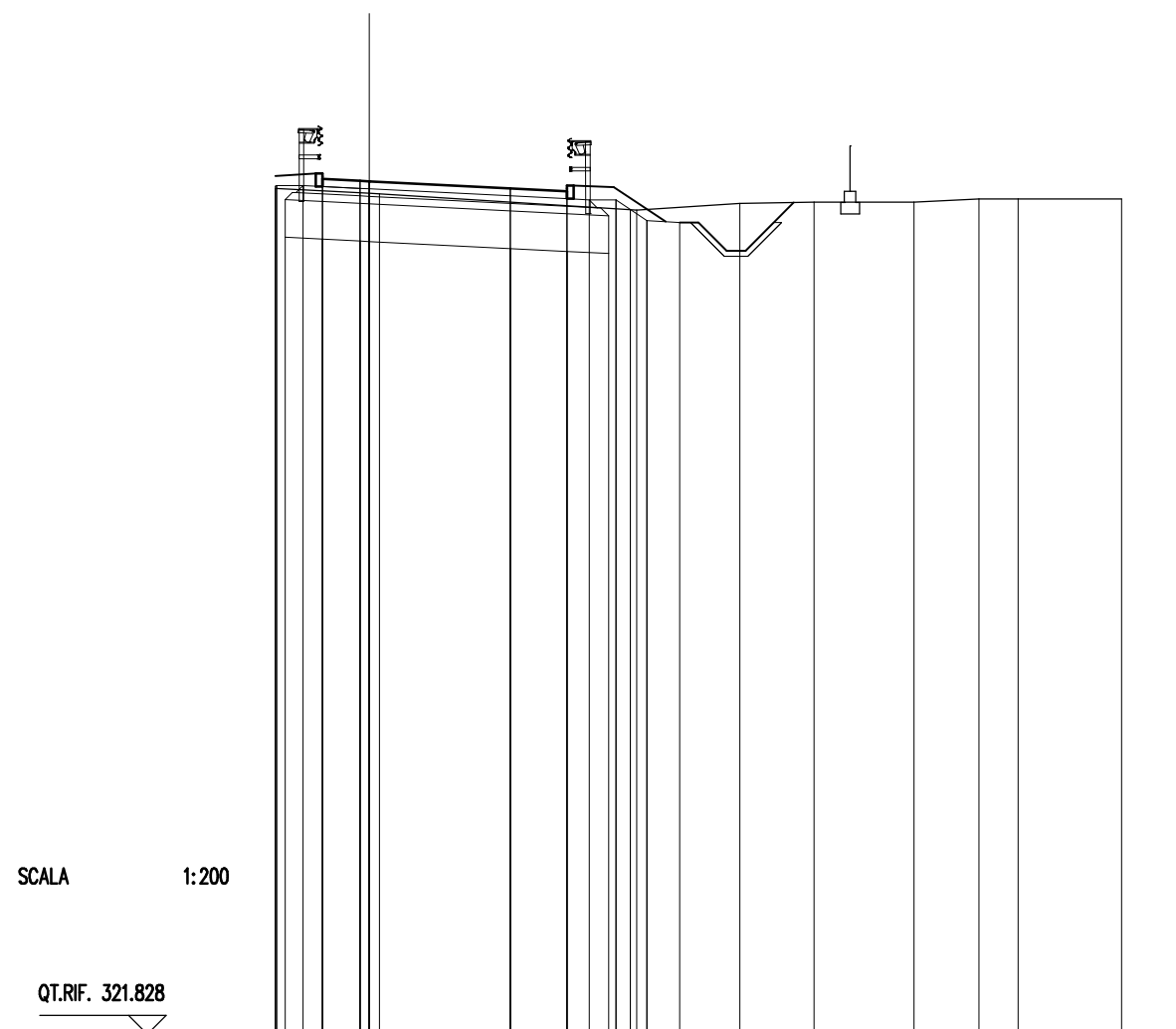
QUOTE TERRENO	344.28	343.81	343.80	343.64	343.39		343.01	342.96	343.23	343.27	343.40	343.45	343.49	343.54
DIST.PARZ. TERRENO	1.06	1.44	0.55			9.03		1.28	1.94	1.20	1.42	2.52	1.07	0.69
QUOTE PROGETTO	344.18	344.22	343.67	344.07	344.02	344.01	343.82	343.75	343.55	343.90	343.86	342.78		
DIST.PARZ. PROGETTO	1.07	1.00			3.75	1.50	1.07	1.62						

SCAVI E BONIFICHE	
STERRO	11.166 mq
BONIFICA	8.607 mq
FOSSO (SEZ. OBBL.)	2.269 mq

RILEVATI	
RILEVATO	0.266 mq
TERRENO VEGETALE	3.800 m

SOVRASTRUTTURA STRADALE	
STRATI LEGATI	6.500 m
MISTO CEMENTATO	7.606 m
MISTO GRANULARE	8.207 m

SEZIONE N. : 20
 QT. PROGETTO : 344.495
 DIST.PROG. : 180.81
 DIST.PREC. : 9.00
 DIST.SUCC. : 9.00



SCALA 1:200

QT.RIF. 321.828

QUOTE TERRENO	344.31	344.18 344.16	343.73	343.91	343.94	343.94	344.02	344.03	344.02
DIST.PARZ. TERRENO	2.50	6.84	2.74	1.98	2.66	1.72	1.04	2.75	
QUOTE PROGETTO	344.63 344.71 344.56 344.56 344.51 344.49	344.31	344.23 344.03 344.38 344.34	343.42					
DIST.PARZ. PROGETTO	1.07	1.00	3.75	1.50	1.07	1.38			

SCAVI E BONIFICHE	
STERRO	11.283 mq
BONIFICA	8.607 mq
FOSSO (SEZ. OBBL.)	1.933 mq

RILEVATI	
RILEVATO	0.139 mq
TERRENO VEGETALE	3.558 m

SOVRASTRUTTURA STRADALE	
STRATI LEGATI	6.500 m
MISTO CEMENTATO	7.606 m
MISTO GRANULARE	8.207 m

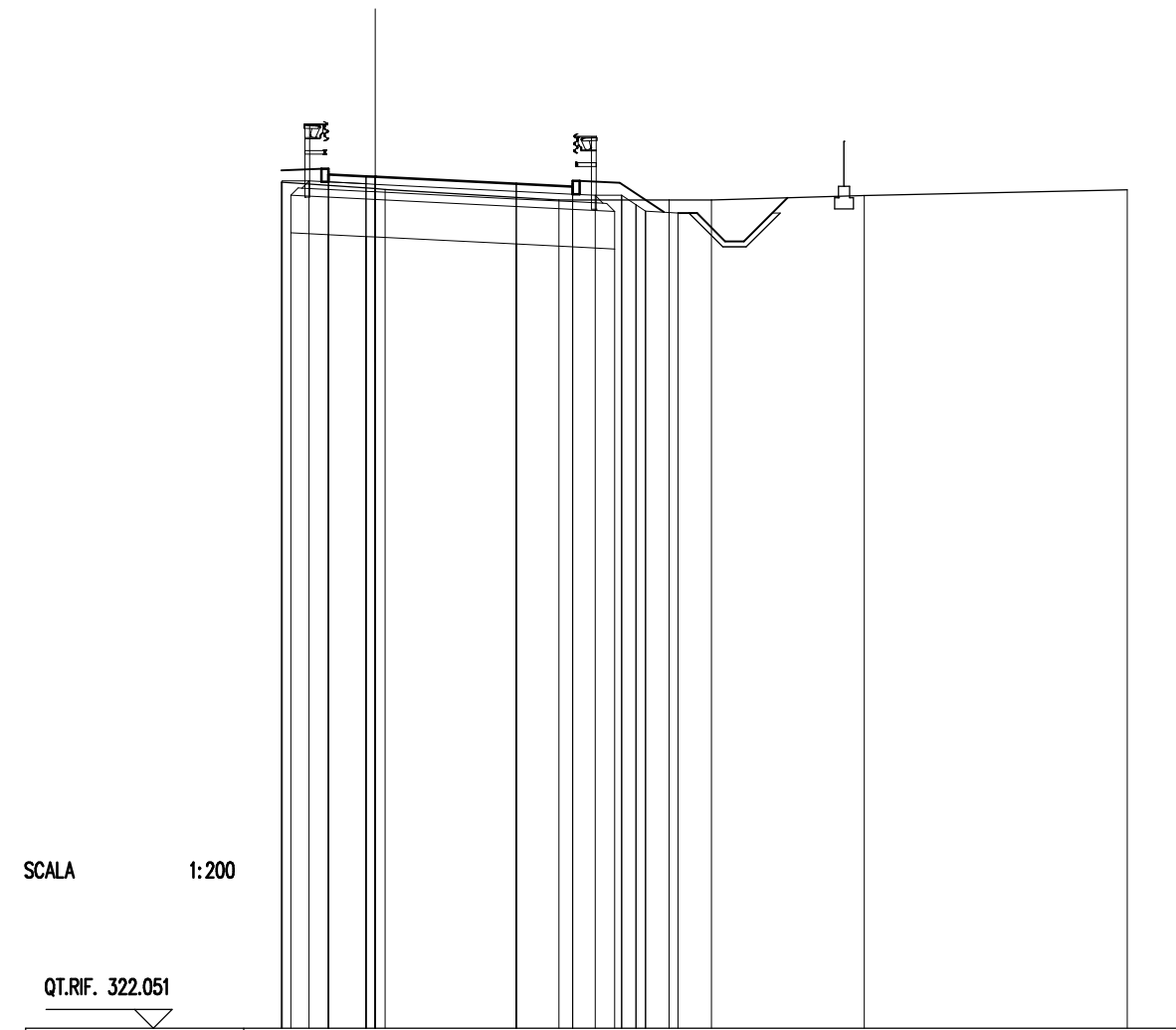
SEZIONE N. : 21

QT. PROGETTO : 344.679

DIST.PROG. : 189.81

DIST.PREC. : 9.00

DIST.SUCC. : 9.00



SCALA 1:200

QT.RIF. 322.051

QUOTE TERRENO	344.54	344.36 344.35	344.06	344.07	344.06	344.18	344.33
DIST.PARZ. TERRENO	2.50	4.62	2.93	1.12	4.06	7.00	
QUOTE PROGETTO	344.85 344.89 344.94 344.74 344.69 344.68	344.49	344.42 344.22 344.57 344.52	343.74			
DIST.PARZ. PROGETTO	1.07 1.00	3.75	1.50 1.07 1.18				

SCAVI E BONIFICHE	
STERRO	11.717 mq
BONIFICA	8.607 mq
FOSSO (SEZ. OBBL.)	1.932 mq

RILEVATI	
RILEVATO	0.023 mq
TERRENO VEGETALE	3.021 m

SOVRASTRUTTURA STRADALE	
STRATI LEGATI	6.500 m
MISTO CEMENTATO	7.606 m
MISTO GRANULARE	8.207 m

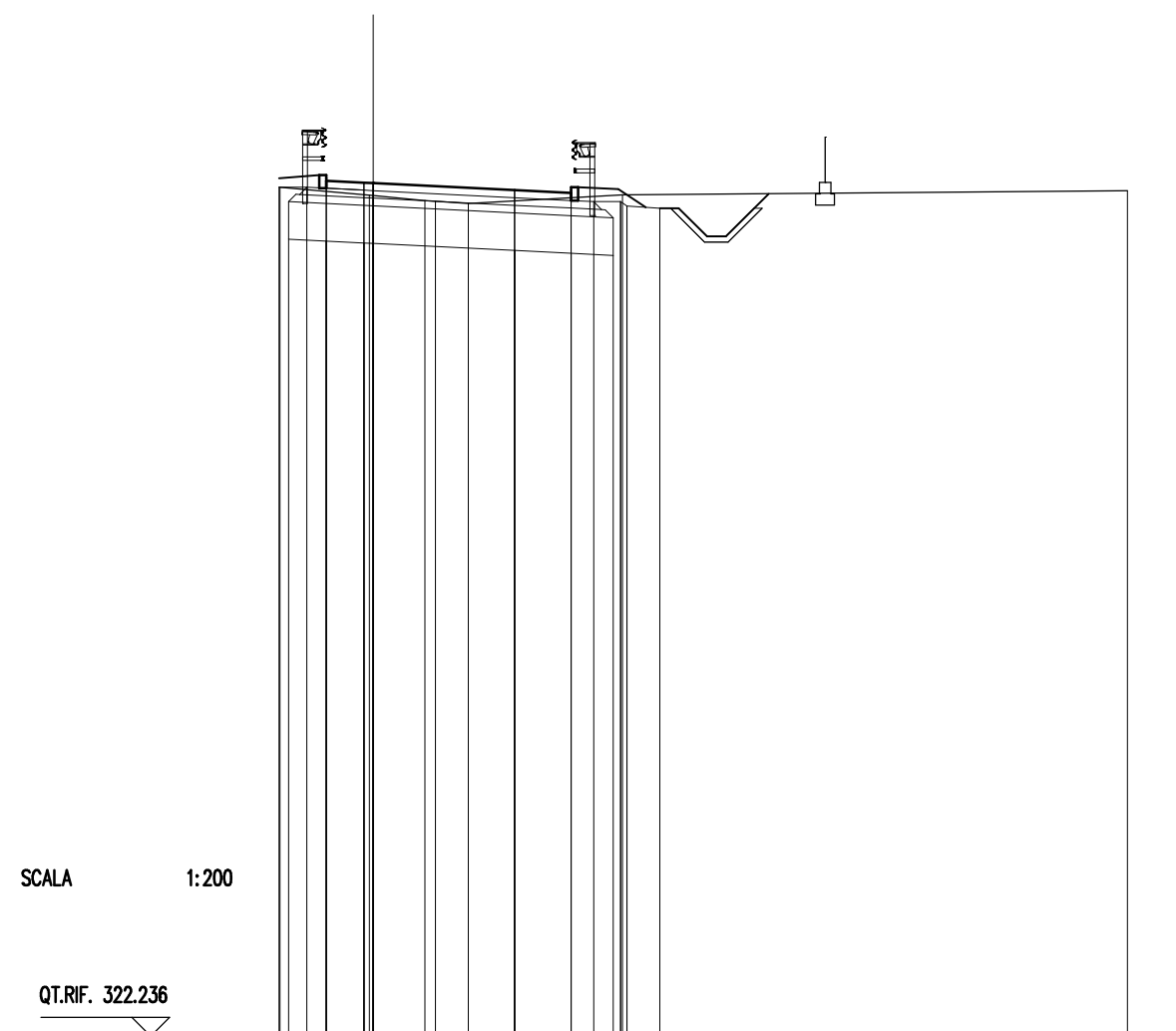
SEZIONE N. : 22

QT. PROGETTO : 344.863

DIST.PROG. : 198.81

DIST.PREC. : 9.00

DIST.SUCC. : 9.00



SCALA 1:200

QT.RIF. 322.236

QUOTE TERRENO	344.75	344.54	344.55	344.40	344.38	344.33	344.55	344.66				
DIST.PARZ. TERRENO	2.40	1.37	0.87	4.09	13.39							
QUOTE PROGETTO	345.00	345.08	344.73	344.93	344.88	344.86	344.68	344.60	344.40	344.75	344.71	344.22
DIST.PARZ. PROGETTO	1.07	1.00	3.75		1.50	1.07	0.73					

SCAVI E BONIFICHE	
STERRO	14.009 mq
BONIFICA RILEVATO	4.124 mq
FOSSO (SEZ. OBBL.)	0.848 mq

RILEVATI	
TERRENO VEGETALE	2.962 m

SOVRASTRUTTURA STRADALE	
STRATI LEGATI	6.500 m
MISTO CEMENTATO	8.048 m
MISTO GRANULARE	7.492 m

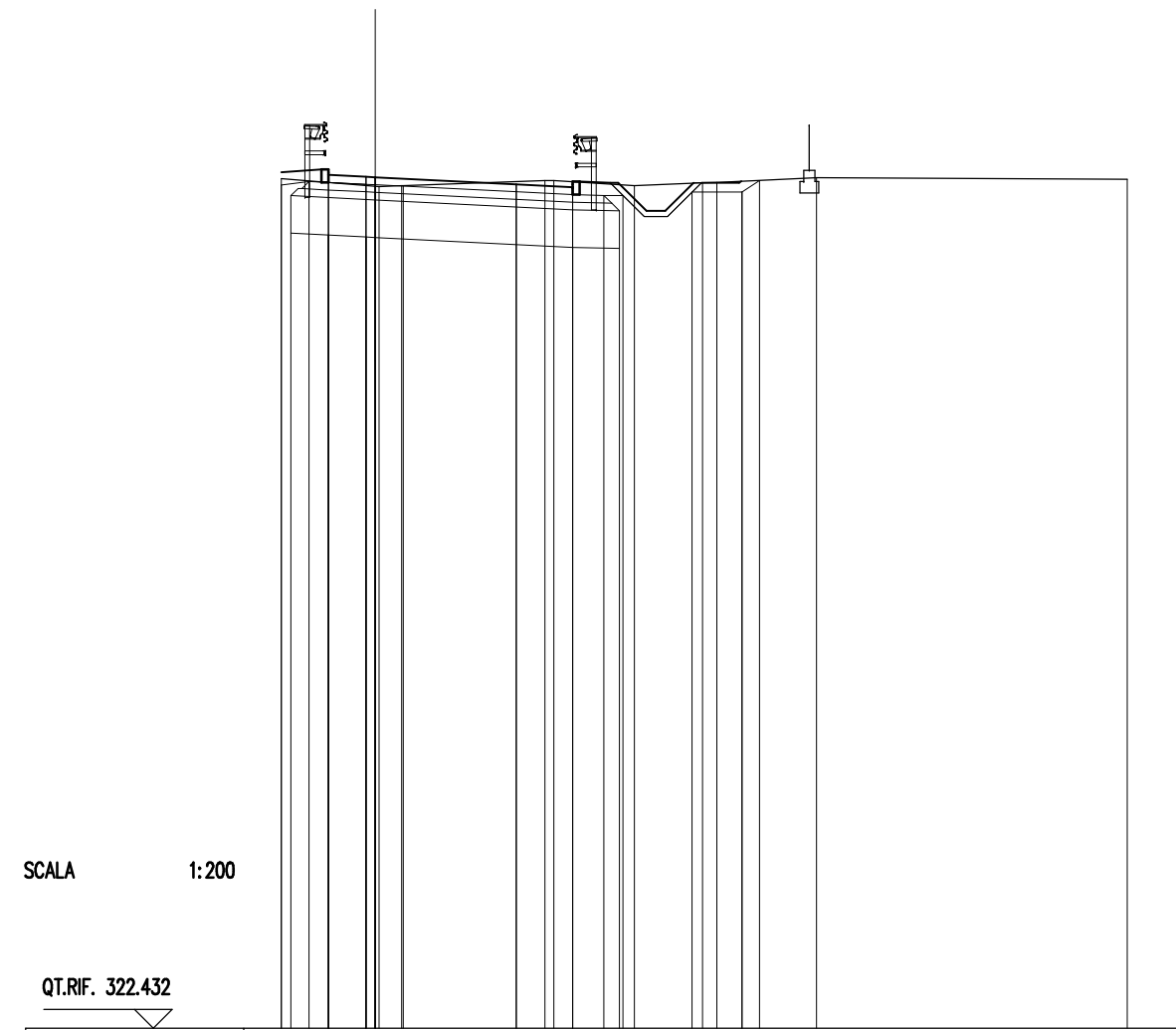
SEZIONE N. : 23

QT. PROGETTO : 345.048

DIST.PROG. : 207.81

DIST.PREC. : 9.00

DIST.SUCC. : 9.01



SCALA 1:200

QT.RIF. 322.432

QUOTE TERRENO	345.02	344.81	344.80	344.83	344.96	344.96	344.83	344.90	344.91	345.04	344.99
DIST.PARZ. TERRENO	2.50	0.80	3.77	2.14	1.80	0.38	2.65	8.27			
QUOTE PROGETTO	345.18	345.26	344.91	345.11	345.06	345.05	344.86	344.79	344.59	344.94	344.90
DIST.PARZ. PROGETTO	1.07	1.00	3.75	1.50	0.82	2.42	1.00				

SCAVI E BONIFICHE	
STERRO	15.739 mq
BONIFICA RILEVATO	5.005 mq
FOSSO (SEZ. OBBL.)	1.512 mq

RILEVATI	
TERRENO VEGETALE	3.496 m

SOVRASTRUTTURA STRADALE	
STRATI LEGATI	6.500 m
MISTO CEMENTATO	8.048 m
MISTO GRANULARE	7.492 m

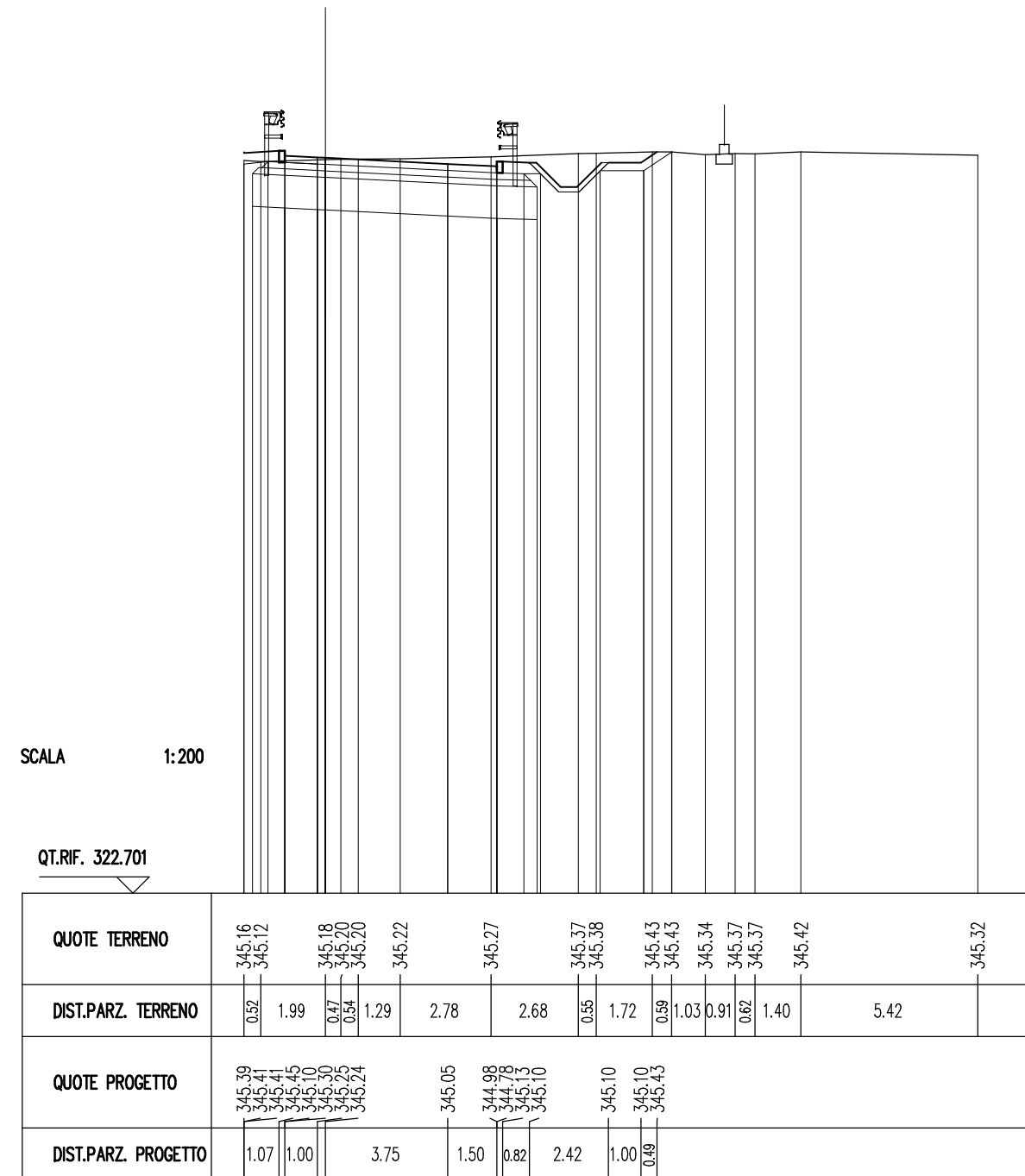
SEZIONE N. : 24

QT. PROGETTO : 345.242

DIST.PROG. : 216.82

DIST.PREC. : 9.01

DIST.SUCC. : 9.09



SCAVI E BONIFICHE	
STERRO	17.357 mq
BONIFICA RILEVATO	6.116 mq
FOSSO (SEZ. OBBL.)	1.865 mq

RILEVATI	
RILEVATO	0.200 mq
TERRENO VEGETALE	3.817 m

SOVRASTRUTTURA STRADALE	
STRATI LEGATI	6.500 m
MISTO CEMENTATO	8.048 m
MISTO GRANULARE	7.492 m

SEZIONE N. : 25

QT. PROGETTO : 345.488

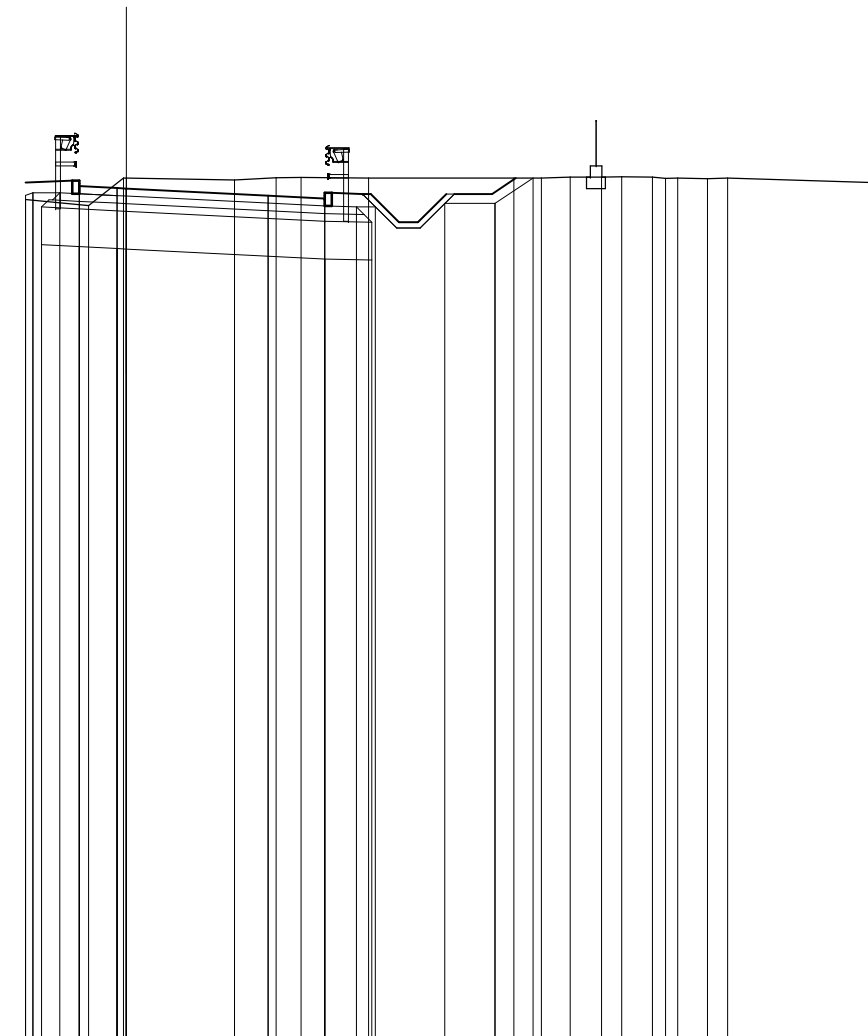
DIST.PROG. : 225.91

DIST.PREC. : 9.09

DIST.SUCC. : 8.99

SCALA 1:200

QT.RIF. 323.042



QUOTE TERRENO	345.19	345.03	345.77	345.77	345.78	345.76	345.76	345.77	345.79	345.80	345.79	345.75	345.76	345.76	345.64	
DIST.PARZ. TERRENO	1.67	0.93	2.86	1.10	0.86	1.79	3.85	0.72	0.76	0.83	0.84	0.81	0.35	0.78	0.53	4.09
QUOTE PROGETTO	345.65	345.70	345.35	345.55	345.50	345.49	345.30	345.23	345.03	345.38	345.34	345.34	345.34	345.76		
DIST.PARZ. PROGETTO	1.24	1.00	3.75	1.50	0.82	2.42	1.00	0.63								

SCAVI E BONIFICHE	
STERRO	17.346 mq
BONIFICA RILEVATO	6.203 mq
FOSSO (SEZ. OBBL.)	1.777 mq

RILEVATI	
TERRENO VEGETALE	3.845 m

SOVRASTRUTTURA STRADALE	
STRATI LEGATI	6.500 m
MISTO CEMENTATO	8.048 m
MISTO GRANULARE	7.492 m

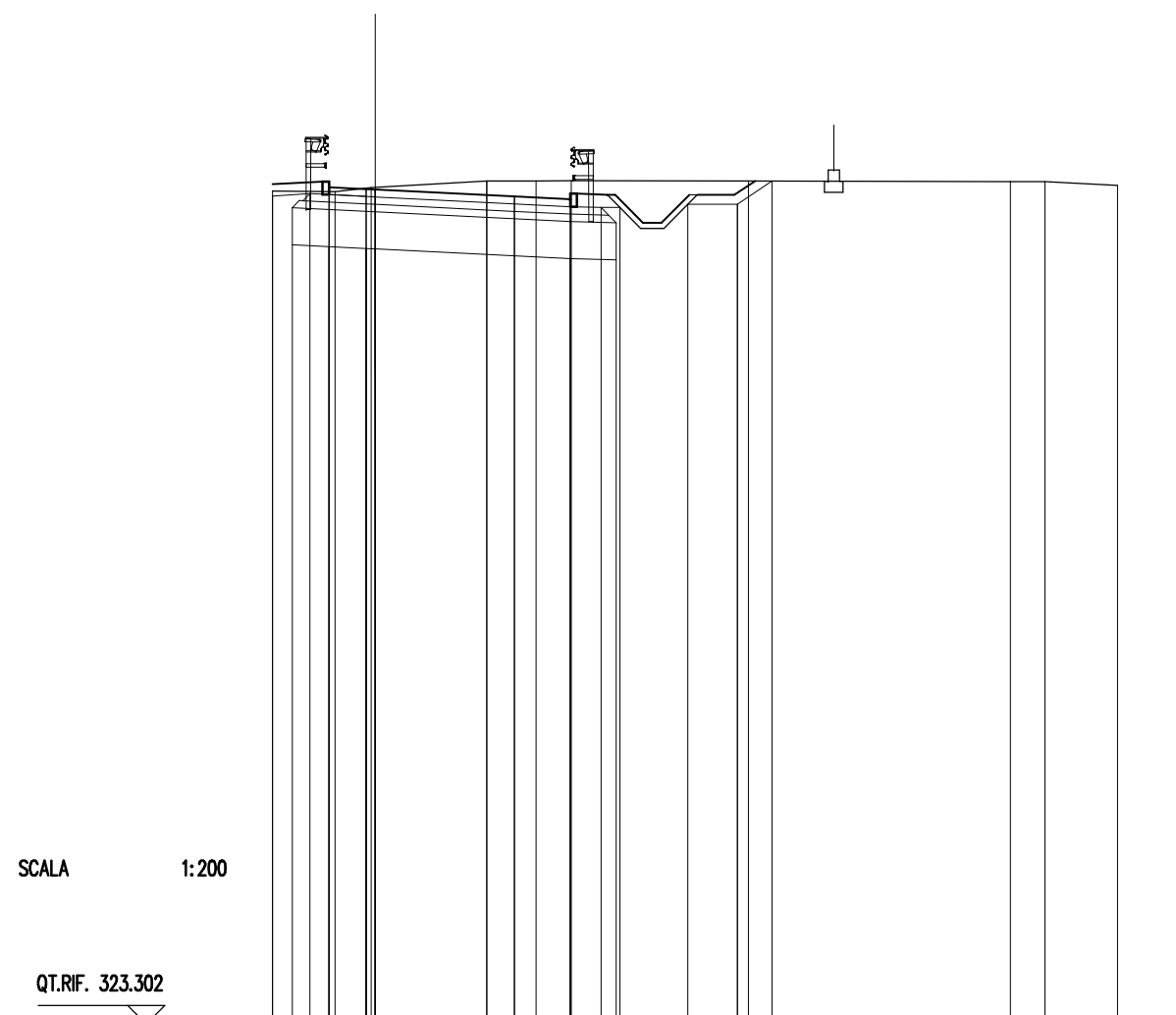
SEZIONE N. : 26

QT. PROGETTO : 345.786

DIST.PROG. : 234.90

DIST.PREC. : 8.99

DIST.SUCC. : 9.04



SCALA 1:200

QT.RIF. 323.302

QUOTE TERRENO	345.74	345.73	345.84	345.85	346.02	346.02	346.02	346.02	346.00	346.00	345.90
DIST.PARZ. TERRENO	1.69	0.97	3.00	1.32	0.95	4.77	7.06	0.93	1.96		
QUOTE PROGETTO	345.93	346.00	345.65	345.85	345.80	345.79	345.60	345.52	345.72	345.67	345.64
DIST.PARZ. PROGETTO	1.35	1.00	3.75	1.50	0.82	2.42	1.00	0.56			

SCAVI E BONIFICHE	
STERRO	15.027 mq
BONIFICA RILEVATO	4.798 mq
FOSSO (SEZ. OBBL.)	1.122 mq

RILEVATI	
TERRENO VEGETALE	4.003 m

SOVRASTRUTTURA STRADALE	
STRATI LEGATI	6.500 m
MISTO CEMENTATO	8.049 m
MISTO GRANULARE	7.495 m

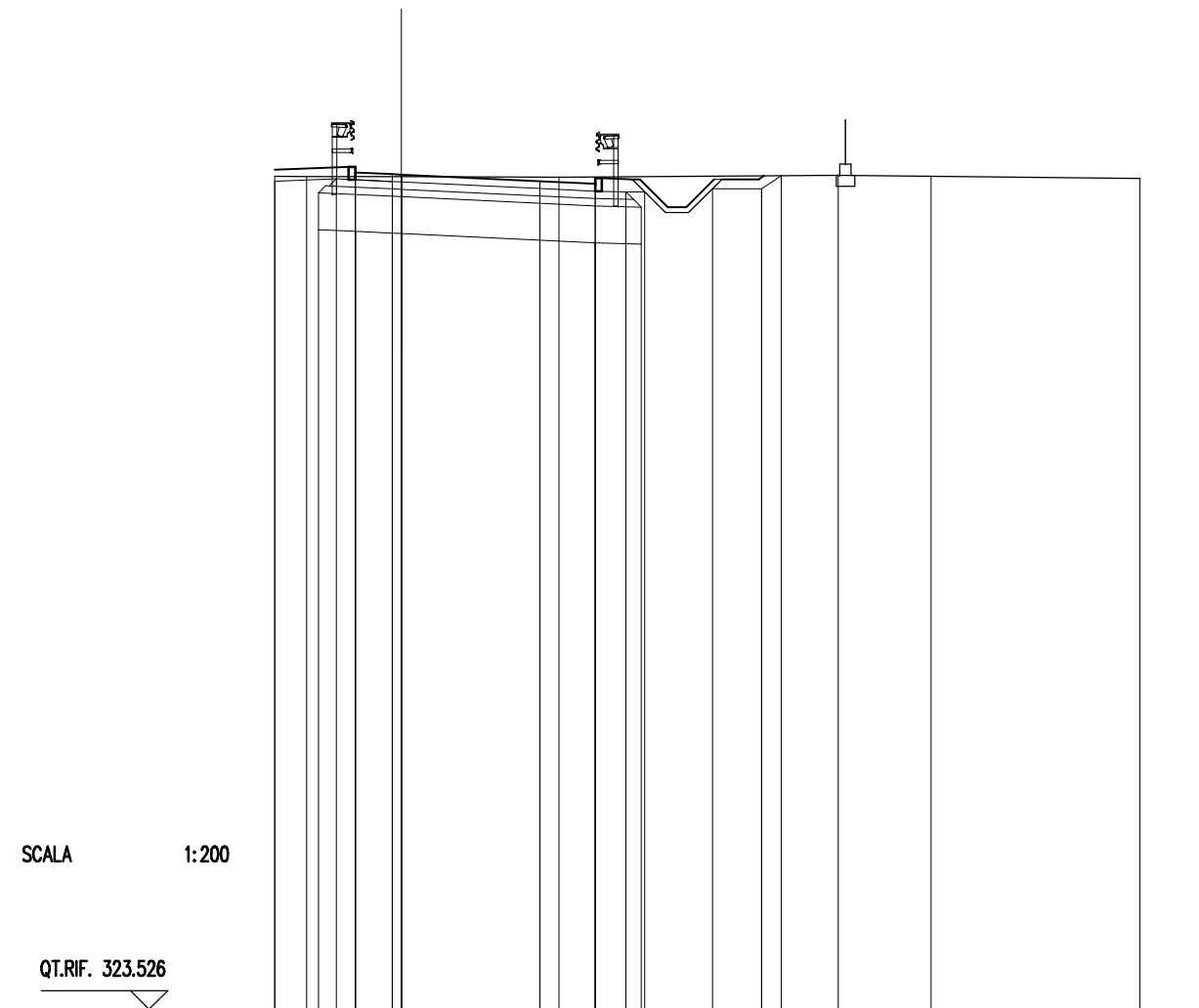
SEZIONE N. : 27

QT. PROGETTO : 346.126

DIST.PROG. : 243.94

DIST.PREC. : 9.04

DIST.SUCC. : 9.04



SCALA 1:200

QT.RIF. 323.526

QUOTE TERRENO	346.08	346.07	346.07	346.06	346.11	346.08	346.02
DIST.PARZ. TERRENO	0.86	2.57	4.26	7.56	2.51	5.66	
QUOTE PROGETTO	346.26	346.34 345.99 346.19	346.14 346.13	345.95	345.88 345.68 346.03 345.99	345.99	345.99 346.09
DIST.PARZ. PROGETTO	2.00	1.00	3.75	1.50	0.82	2.42	1.00

SCAVI E BONIFICHE	
STERRO	14.629 mq
BONIFICA RILEVATO	4.484 mq
FOSSO (SEZ. OBBL.)	1.068 mq

RILEVATI	
TERRENO VEGETALE	4.302 m

SOVRASTRUTTURA STRADALE	
STRATI LEGATI	6.500 m
MISTO CEMENTATO	8.053 m
MISTO GRANULARE	7.501 m

SEZIONE N. : 28

QT. PROGETTO : 346.468

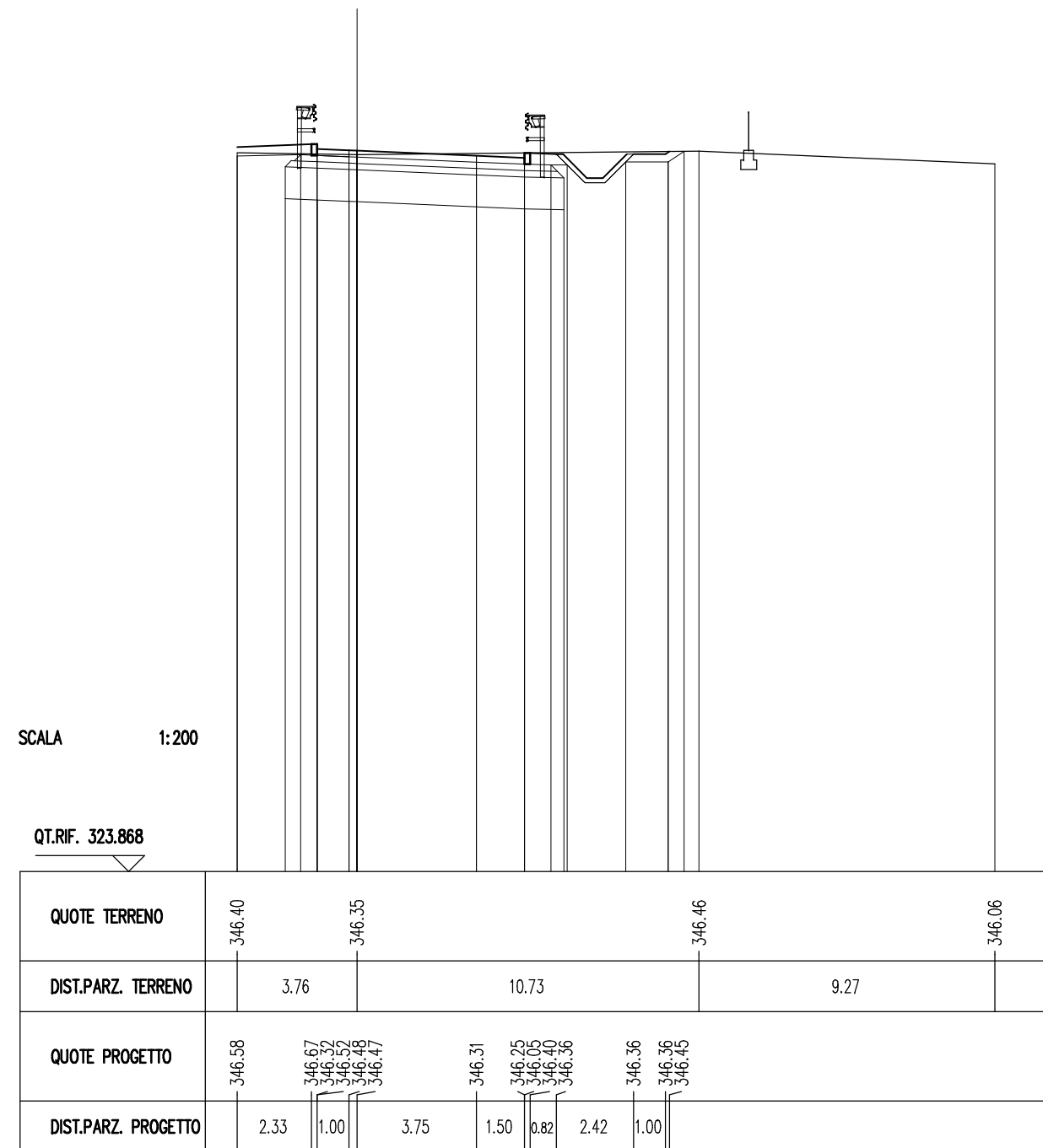
DIST.PROG. : 252.98

DIST.PREC. : 9.04

DIST.SUCC. : 9.09

SCALA 1:200

QT.RIF. 323.868



QUOTE TERRENO	346.40	346.35	346.46	346.06
DIST.PARZ. TERRENO	3.76	10.73	9.27	
QUOTE PROGETTO	346.58	346.67 346.32 346.52 346.48 346.47	346.31	346.25 346.05 346.40 346.36
DIST.PARZ. PROGETTO	2.33	1.00	3.75	1.50 0.82 2.42

SCAVI E BONIFICHE	
STERRO	1.291 mq
SCOTICO	11.280 m
BONIFICA RILEVATO	9.024 mq
FOSSO (SEZ. OBBL.)	1.843 mq

RILEVATI	
RILEVATO	0.539 mq
TERRENO VEGETALE	4.882 m

SOVRASTRUTTURA STRADALE	
STRATI LEGATI	6.500 m
MISTO CEMENTATO	7.603 m
MISTO GRANULARE	8.204 m

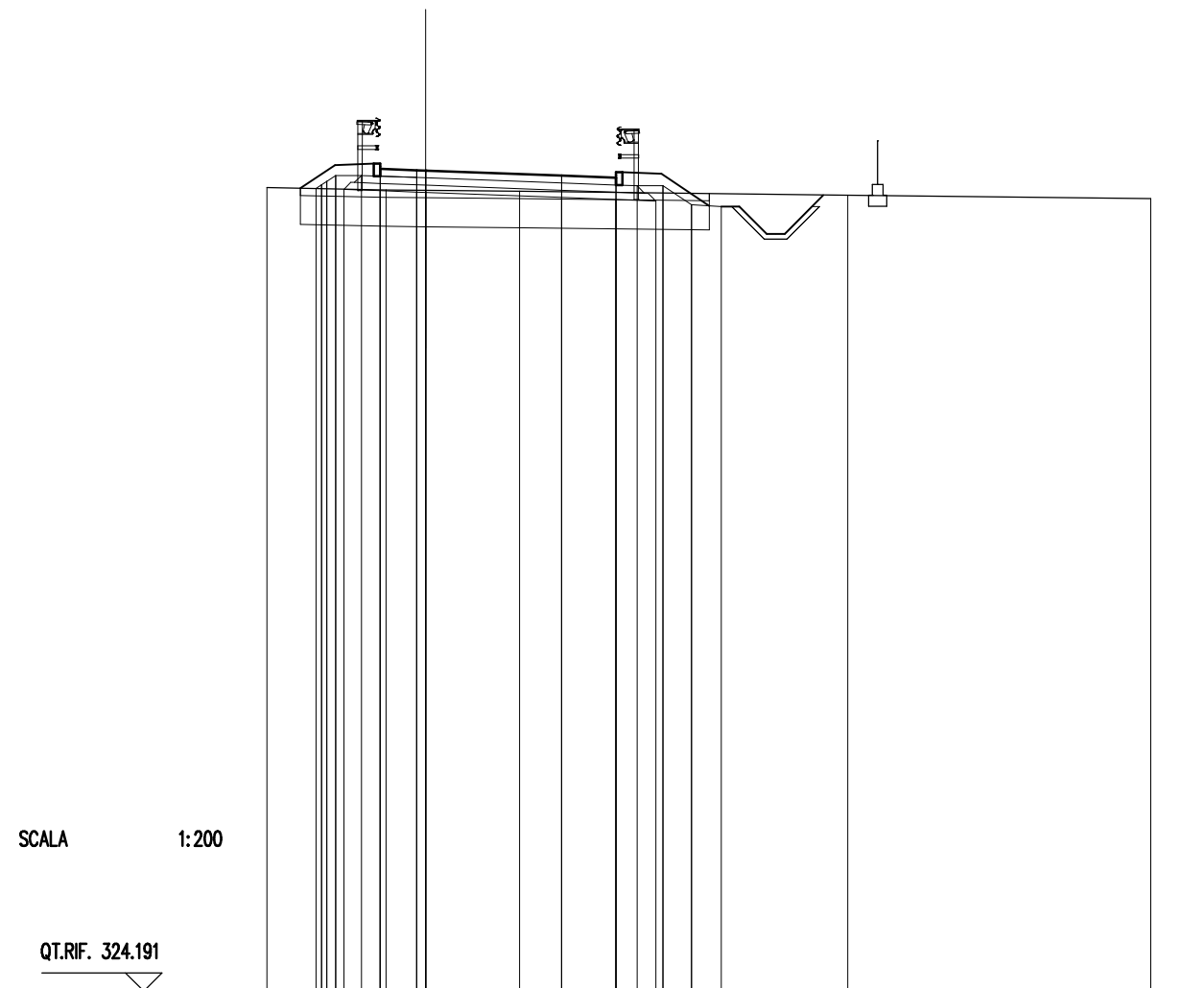
SEZIONE N. : 29

QT. PROGETTO : 346.813

DIST.PROG. : 262.07

DIST.PREC. : 9.09

DIST.SUCC. : 9.21



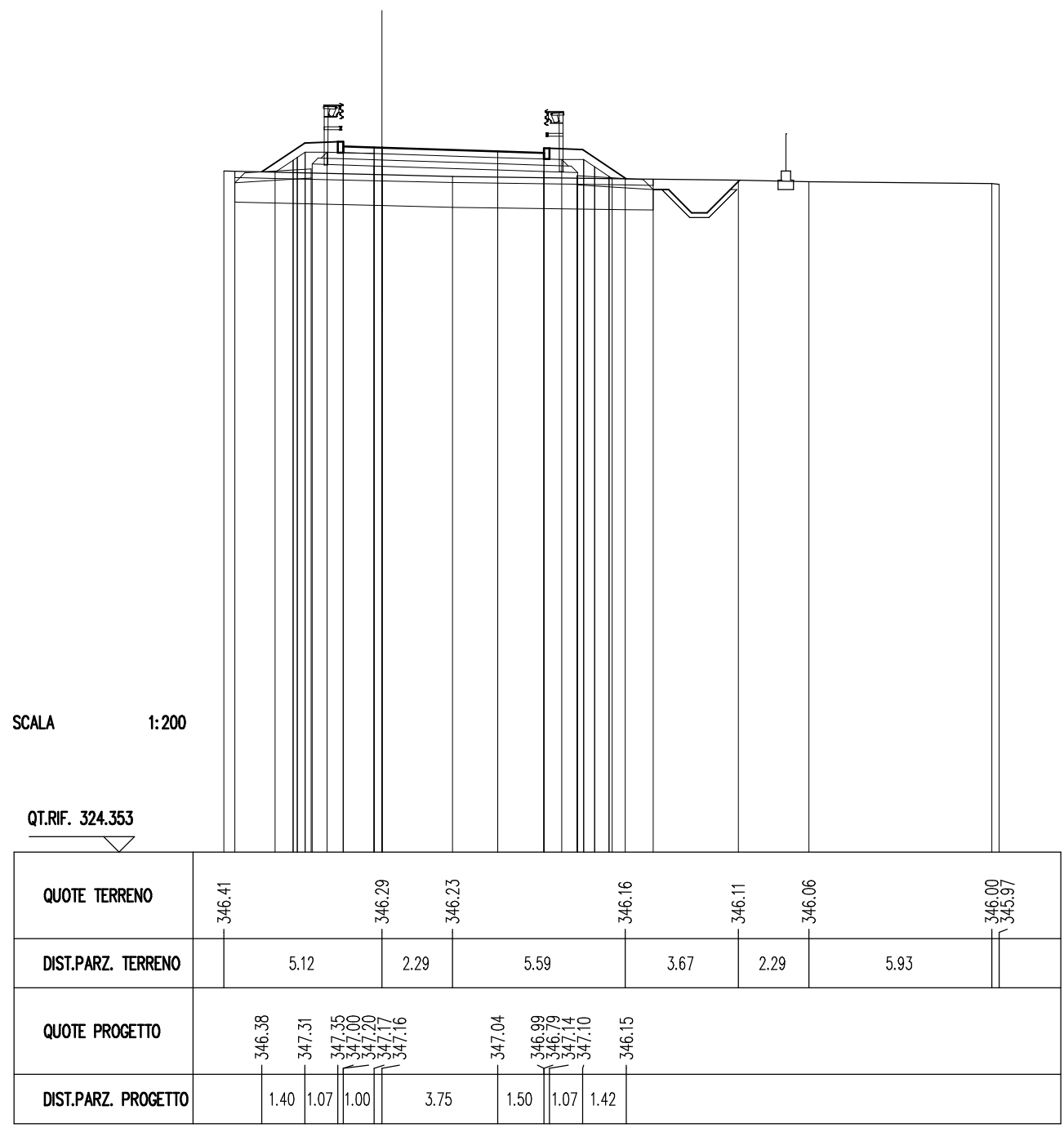
SCALA 1:200

QT.RIF. 324.191

QUOTE TERRENO	346.35	346.28	346.27	346.24	346.14	346.04
DIST.PARZ. TERRENO	3.29	1.09	2.59	9.05	8.36	
QUOTE PROGETTO	346.33	346.97	347.01	346.66	346.82	346.81
DIST.PARZ. PROGETTO	0.96	1.07	1.00	3.75	1.50	1.07
					1.32	345.84

SCAVI E BONIFICHE	
STERRO	1.348 mq
SCOTICO	13.550 m
BONIFICA RILEVATO	10.838 mq
FOSSO (SEZ. OBBL.)	1.793 mq
RILEVATI	
RILEVATO	3.417 mq
TERRENO VEGETALE	5.524 m
SOVRASTRUTTURA STRADALE	
STRATI LEGATI	6.500 m
MISTO CEMENTATO	7.603 m
MISTO GRANULARE	8.224 m
DIFESA IDRAULICA	
MATERASSO DRENANTE	1.379 mq

SEZIONE N. : 30
 QT. PROGETTO : 347.162
 DIST.PROG. : 271.28
 DIST.PREC. : 9.21
 DIST.SUCC. : 9.43



SCAVI E BONIFICHE	
STERRO	1.353 mq
SCOTICO	14.914 m
BONIFICA RILEVATO	11.929 mq
FOSSO (SEZ. OBBL.)	1.758 mq

RILEVATI	
RILEVATO	8.617 mq
TERRENO VEGETALE	7.165 m

SOVRASTRUTTURA STRADALE	
STRATI LEGATI	6.500 m
MISTO CEMENTATO	7.602 m
MISTO GRANULARE	8.202 m

DIFESA IDRAULICA	
MATERASSO DRENANTE	1.385 mq

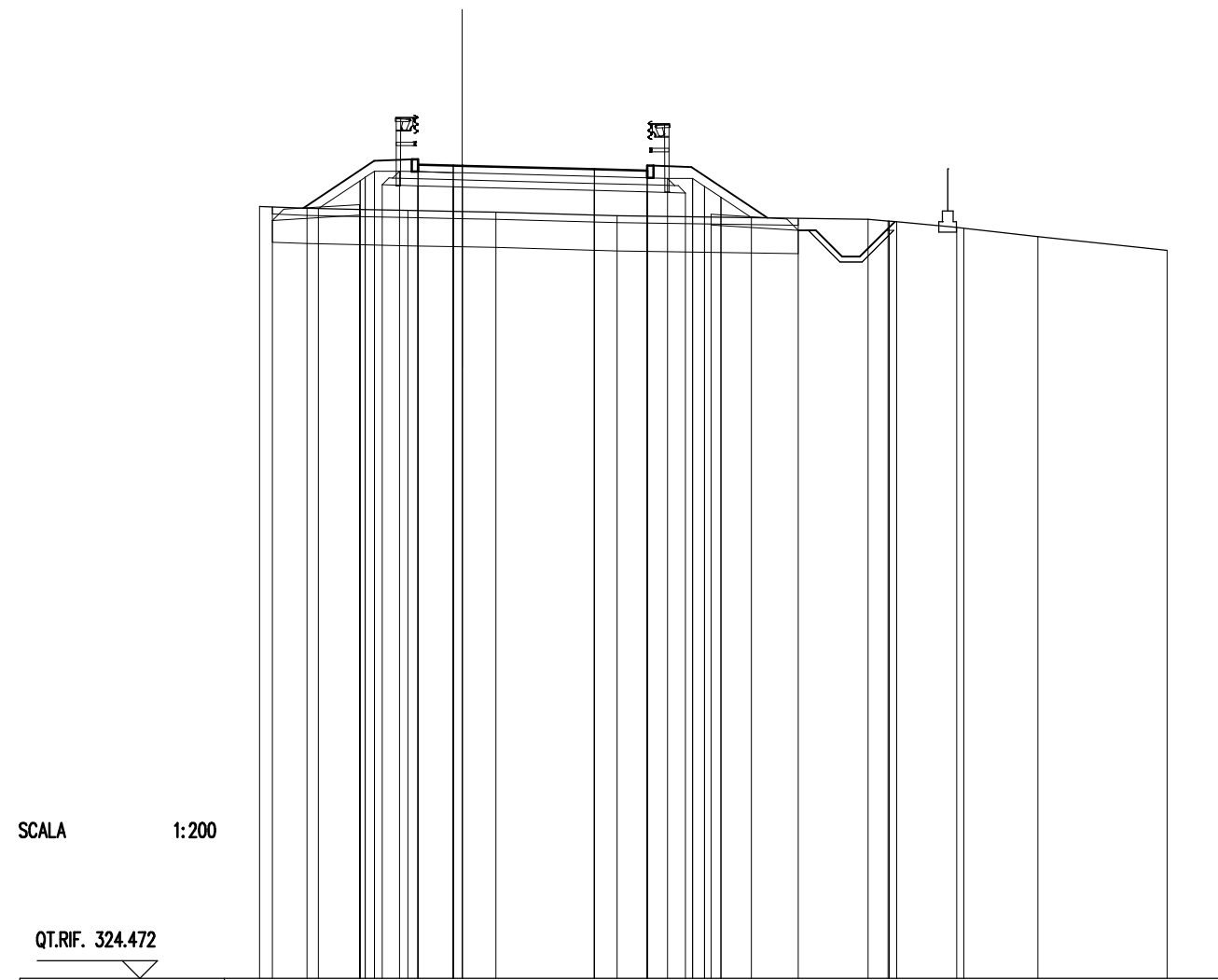
SEZIONE N. : 31

QT. PROGETTO : 347.520

DIST.PROG. : 280.71

DIST.PREC. : 9.43

DIST.SUCC. : 9.67



SCALA 1:200

QT.RIF. 324.472

QUOTE TERRENO	346.37	346.31	346.28	346.25	346.22	346.20	346.11	346.00	345.95	345.93	345.77	345.51	345.12
DIST.PARZ. TERRENO	1.35	1.50	1.37	1.54	0.96	3.43	7.12	0.57	1.70	2.10	3.67		
QUOTE PROGETTO	346.32	347.66	347.70	347.55	347.53	347.52	347.42	347.38	347.18	347.53	347.49	346.04	
DIST.PARZ. PROGETTO		2.01	1.07	1.00		3.75	1.50	1.07	2.16				

SCAVI E BONIFICHE	
STERRO	1.263 mq
SCOTICO	17.604 m
BONIFICA RILEVATO	13.999 mq
FOSSO (SEZ. OBBL.)	1.431 mq

RILEVATI	
RILEVATO	19.548 mq
TERRENO VEGETALE	10.277 m

SOVRASTRUTTURA STRADALE	
STRATI LEGATI	6.500 m
MISTO CEMENTATO	7.601 m
MISTO GRANULARE	8.201 m

DIFESA IDRAULICA	
MATERASSO DRENANTE	1.386 mq

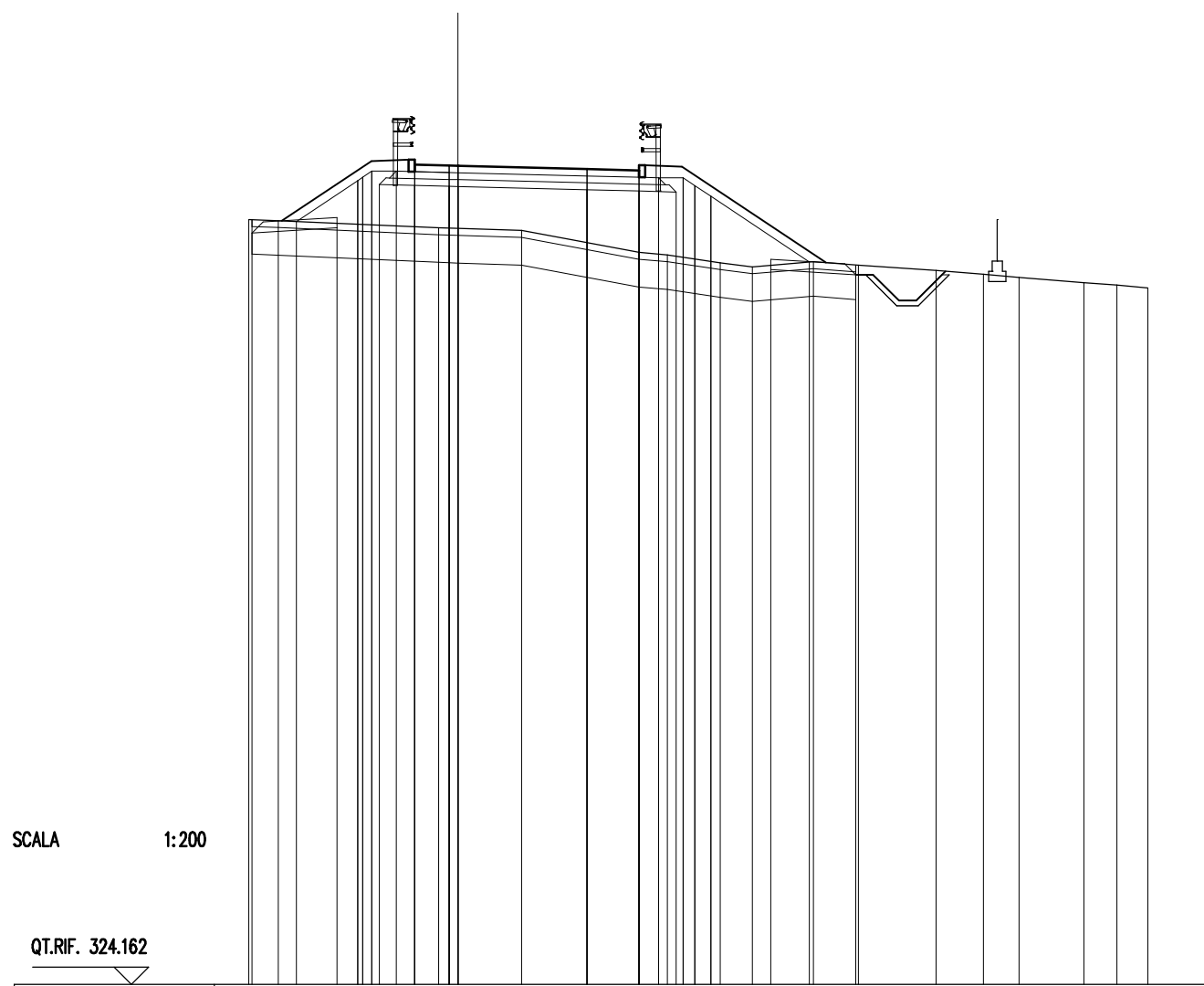
SEZIONE N. : 32

QT. PROGETTO : 347.874

DIST.PROG. : 290.38

DIST.PREC. : 9.67

DIST.SUCC. : 9.78



SCALA 1:200

QT.RIF. 324.162

QUOTE TERRENO	346.32	346.28		346.08	346.06	346.00		345.36	345.30	345.07	344.95	345.10	344.99	344.84	344.73	344.64	344.49	344.42	344.33
DIST.PARZ. TERRENO	0.86	4.65		0.55	1.85	3.40		0.82	1.53	0.94	1.76	1.30	2.25	1.37	1.03	1.88	0.96	0.90	
QUOTE PROGETTO	346.28	348.01	348.06	347.71	347.91	347.88	347.87	347.78	347.74	347.54	347.89	347.85	345.07						
DIST.PARZ. PROGETTO		2.60	1.07	1.00		3.75		1.50	1.07		4.17								

VIADOTTO SARSO

RAMPA 2

SCAVI E BONIFICHE	
STERRO	3.777 mq
SCOTICO	14.494 m
FOSSO (SEZ. OBBL.)	1.195 mq
RILEVATI	
RILEVATO	3.606 mq
TERRENO VEGETALE	8.824 m
SOVRASTRUTTURA STRADALE	
STRATI LEGATI	4.628 m
MISTO CEMENTATO	5.199 m
MISTO GRANULARE	5.504 m
DIFESA IDRAULICA	
MATERASSO DRENANTE	0.692 mq

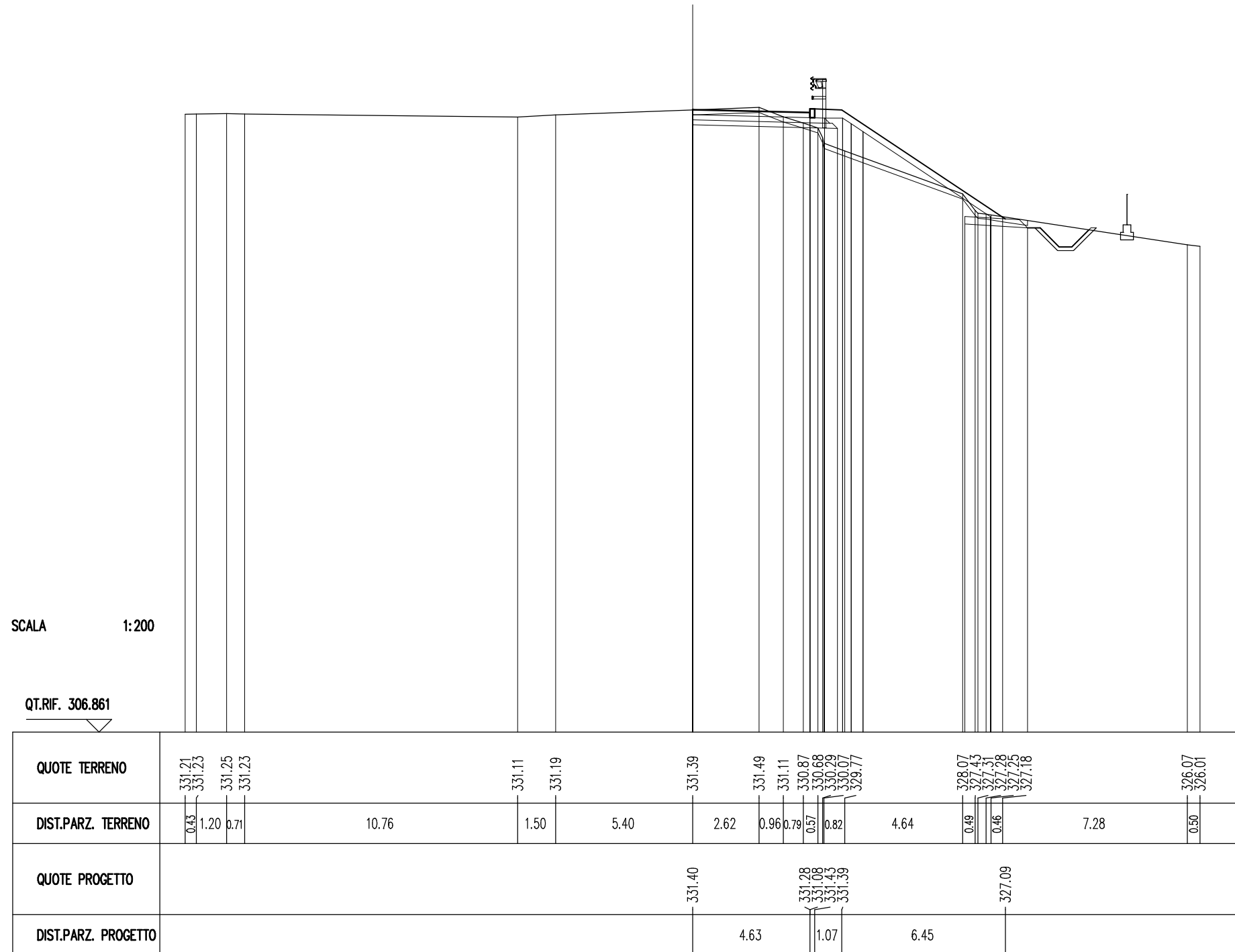
SEZIONE N. : 6

QT. PROGETTO : 331.399

DIST.PROG. : 50.00

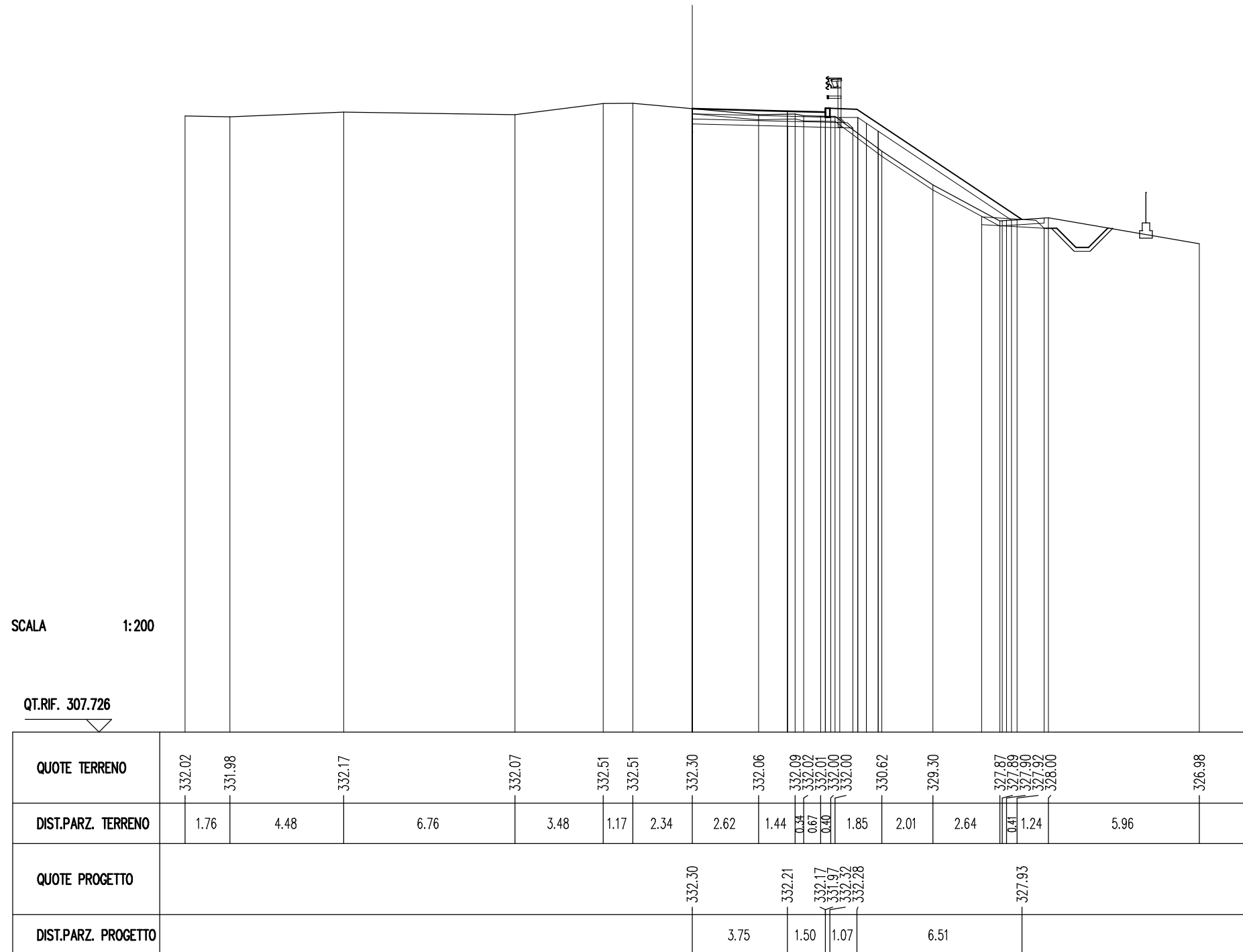
DIST.PREC. : 10.00

DIST.SUCC. : 10.00



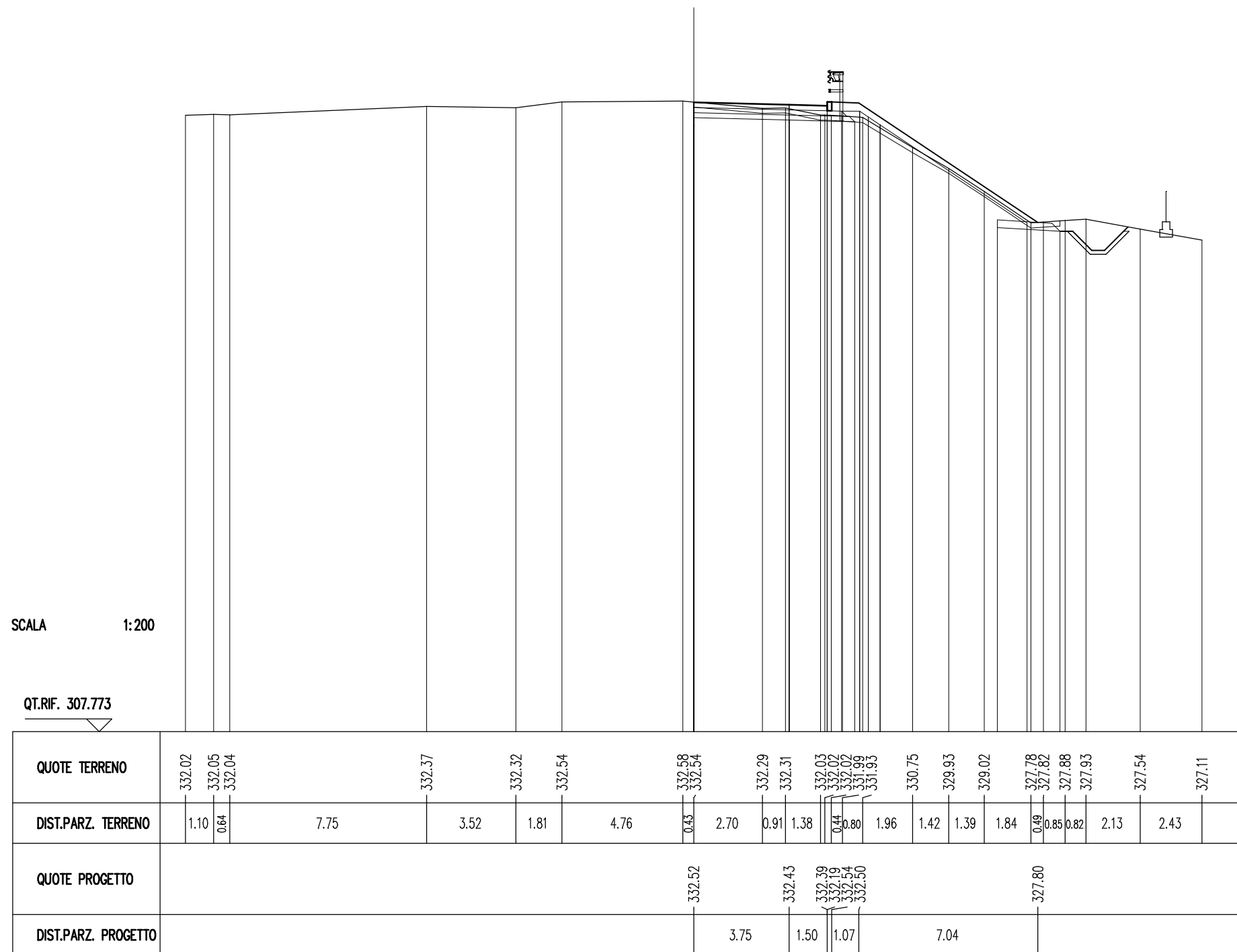
SCAVI E BONIFICHE	
STERRO	3.618 mq
SCOTICO	15.116 m
FOSSO (SEZ. OBBL.)	1.509 mq
RILEVATI	
RILEVATO	3.702 mq
TERRENO VEGETALE	8.895 m
SOVRASTRUTTURA STRADALE	
STRATI LEGATI	5.250 m
MISTO CEMENTATO	5.821 m
MISTO GRANULARE	6.126 m
DIFESA IDRAULICA	
MATERASSO DRENANTE	0.694 mq

SEZIONE N. : 10
 QT. PROGETTO : 332.300
 DIST.PROG. : 90.00
 DIST.PREC. : 10.00
 DIST.SUCC. : 10.00



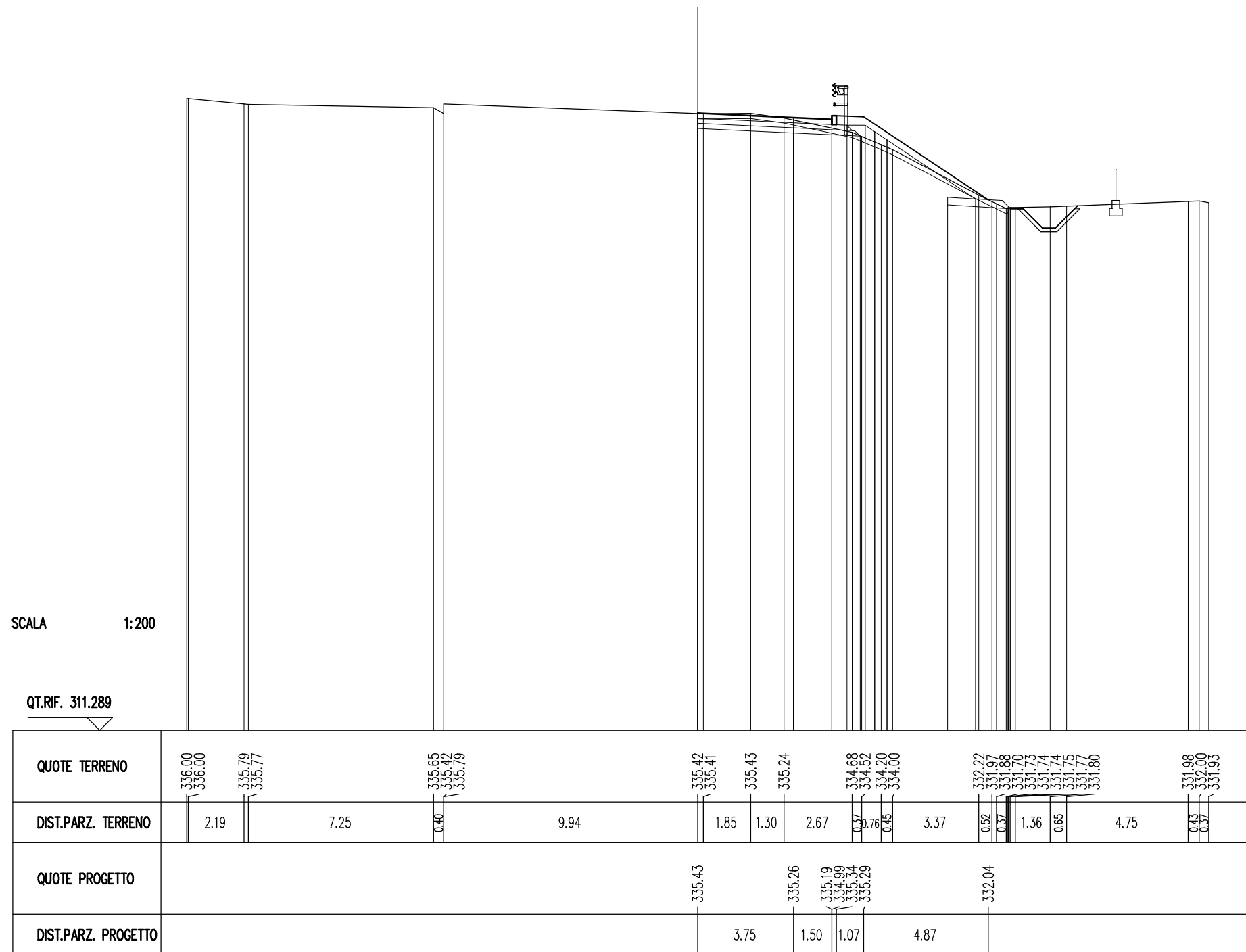
SCAVI E BONIFICHE	
STERRO	4.104 mq
SCOTICO	15.655 m
FOSSO (SEZ. OBBL.)	1.915 mq
RILEVATI	
RILEVATO	0.393 mq
TERRENO VEGETALE	9.537 m
SOVRASTRUTTURA STRADALE	
STRATI LEGATI	5.250 m
MISTO CEMENTATO	5.821 m
MISTO GRANULARE	6.126 m
DIFESA IDRAULICA	
MATERASSO DRENANTE	0.694 mq

SEZIONE N. : 11
 QT. PROGETTO : 332.525
 DIST.PROG. : 100.00
 DIST.PREC. : 10.00
 DIST.SUCC. : 10.00



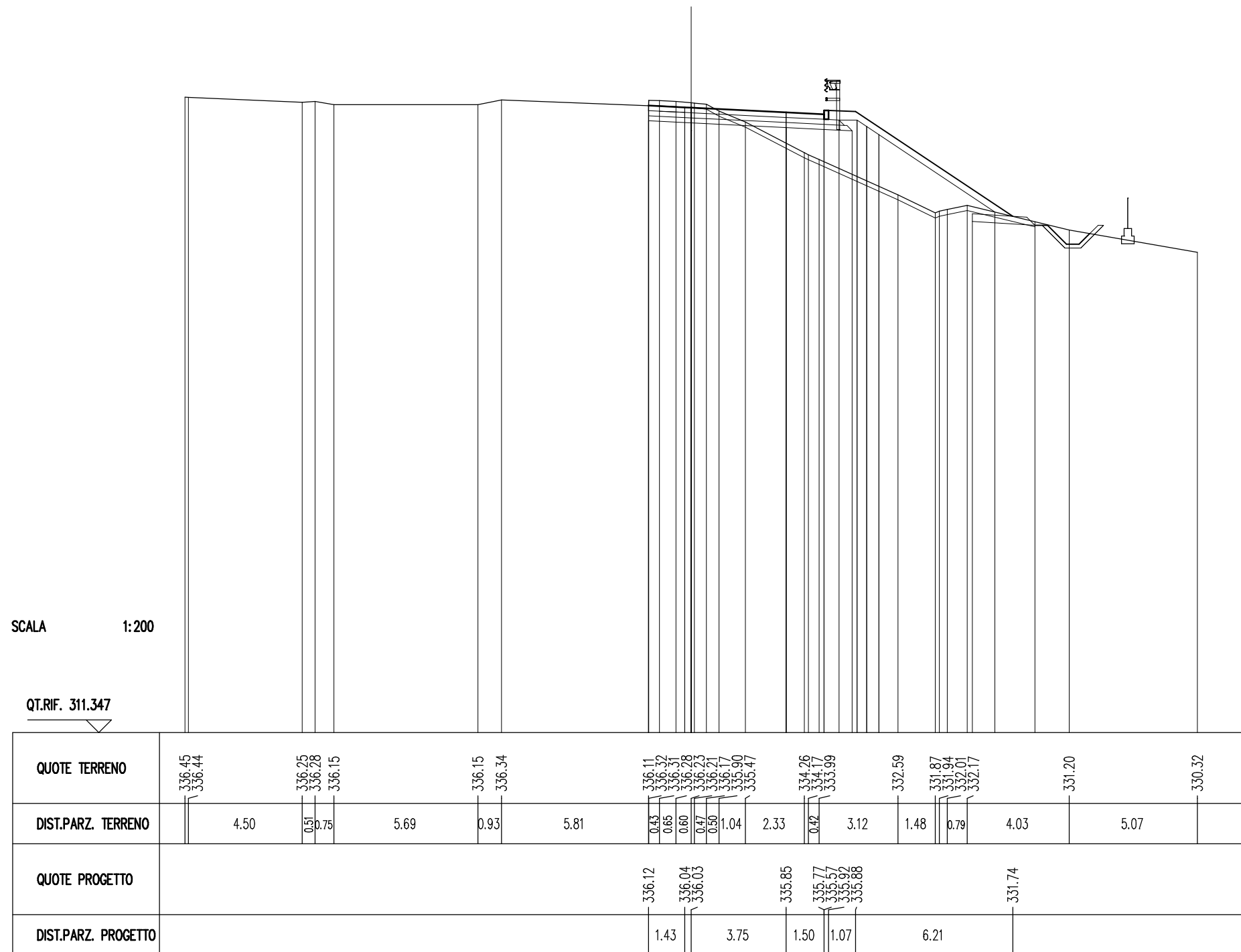
SCAVI E BONIFICHE	
STERRO	4.254 mq
SCOTICO	12.942 m
FOSSO (SEZ. OBBL.)	1.137 mq
RILEVATI	
RILEVATO	0.841 mq
TERRENO VEGETALE	6.930 m
SOVRASTRUTTURA STRADALE	
STRATI LEGATI	5.250 m
MISTO CEMENTATO	5.842 m
MISTO GRANULARE	6.152 m
DIFESA IDRAULICA	
MATERASSO DRENANTE	0.692 mq

SEZIONE N. : 23
 QT. PROGETTO : 335.434
 DIST.PROG. : 220.00
 DIST.PREC. : 10.00
 DIST.SUCC. : 10.00



SCAVI E BONIFICHE	
STERRO	3.415 mq
SCOTICO	16.563 m
FOSSO (SEZ. OBBL.)	0.642 mq
RILEVATI	
RILEVATO	11.562 mq
TERRENO VEGETALE	8.534 m
SOVRASTRUTTURA STRADALE	
STRATI LEGATI	6.932 m
MISTO CEMENTATO	7.526 m
MISTO GRANULARE	7.836 m
DIFESA IDRAULICA	
MATERASSO DRENANTE	0.692 mq

SEZIONE N. : 25
 QT. PROGETTO : 336.032
 DIST.PROG. : 240.00
 DIST.PREC. : 10.00
 DIST.SUCC. : 10.00



SCAVI E BONIFICHE	
STERRO	1.105 mq
SCOTICO	16.936 m
BONIFICA RILEVATO	12.650 mq
FOSSO (SEZ. OBBL.)	0.594 mq

RILEVATI	
RILEVATO	24.780 mq
TERRENO VEGETALE	10.664 m

SOVRASTRUTTURA STRADALE	
STRATI LEGATI	6.500 m
MISTO CEMENTATO	7.606 m
MISTO GRANULARE	8.206 m

DIFESA IDRAULICA	
MATERASSO DRENANTE	0.692 mq

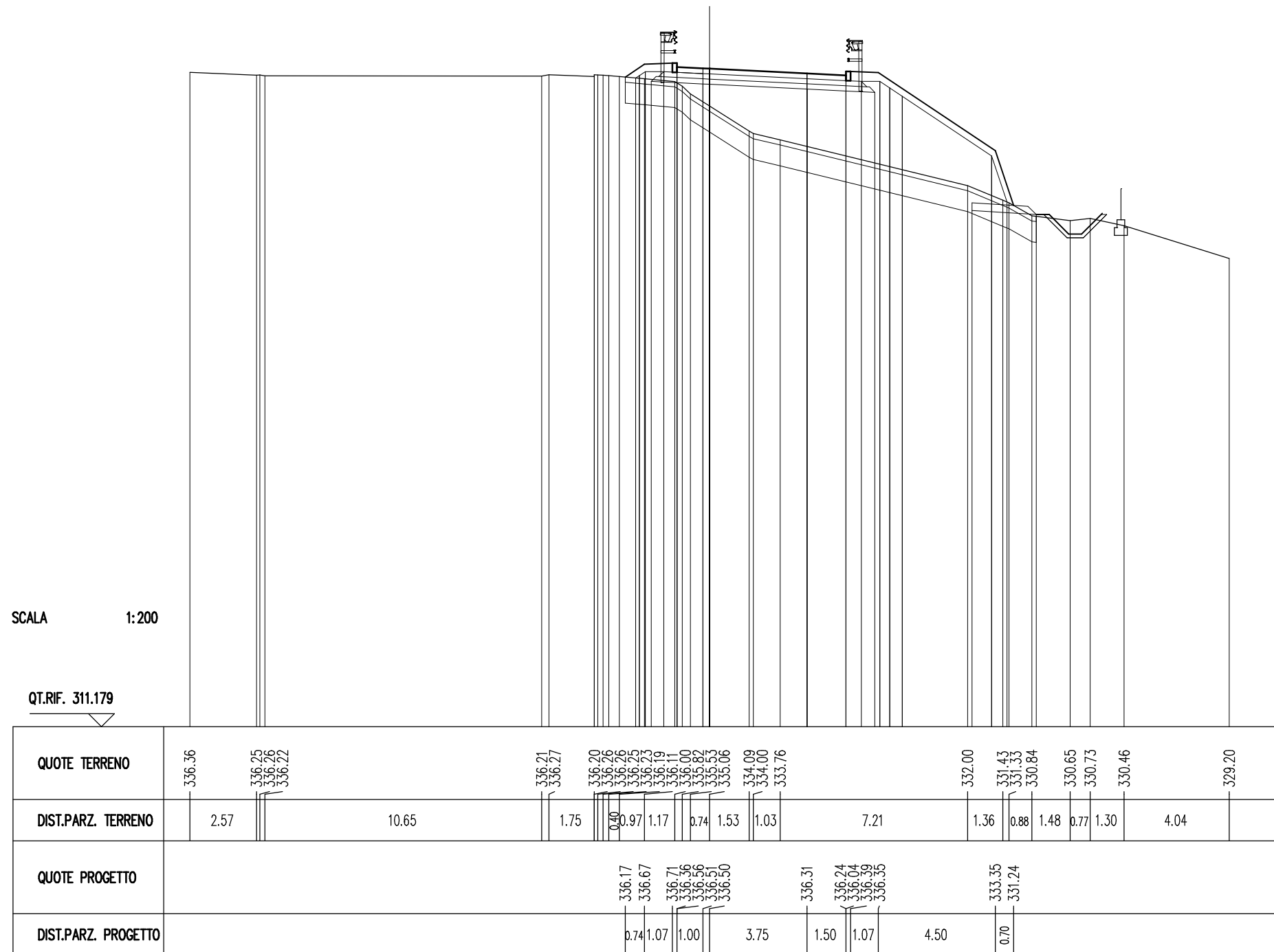
SEZIONE N. : 26

QT. PROGETTO : 336.497

DIST.PROG. : 250.00

DIST.PREC. : 10.00

DIST.SUCC. : 10.00



SCAVI E BONIFICHE	
STERRO	4.119 mq
SCOTICO	22.860 m
BONIFICA RILEVATO	17.077 mq
FOSSO (SEZ. OBBL.)	6.735 mq

RILEVATI	
RILEVATO	71.933 mq
TERRENO VEGETALE	18.840 m

SOVRASTRUTTURA STRADALE	
STRATI LEGATI	6.500 m
MISTO CEMENTATO	7.606 m
MISTO GRANULARE	8.206 m

DIFESA IDRAULICA	
MATERASSO DRENANTE	1.384 mq

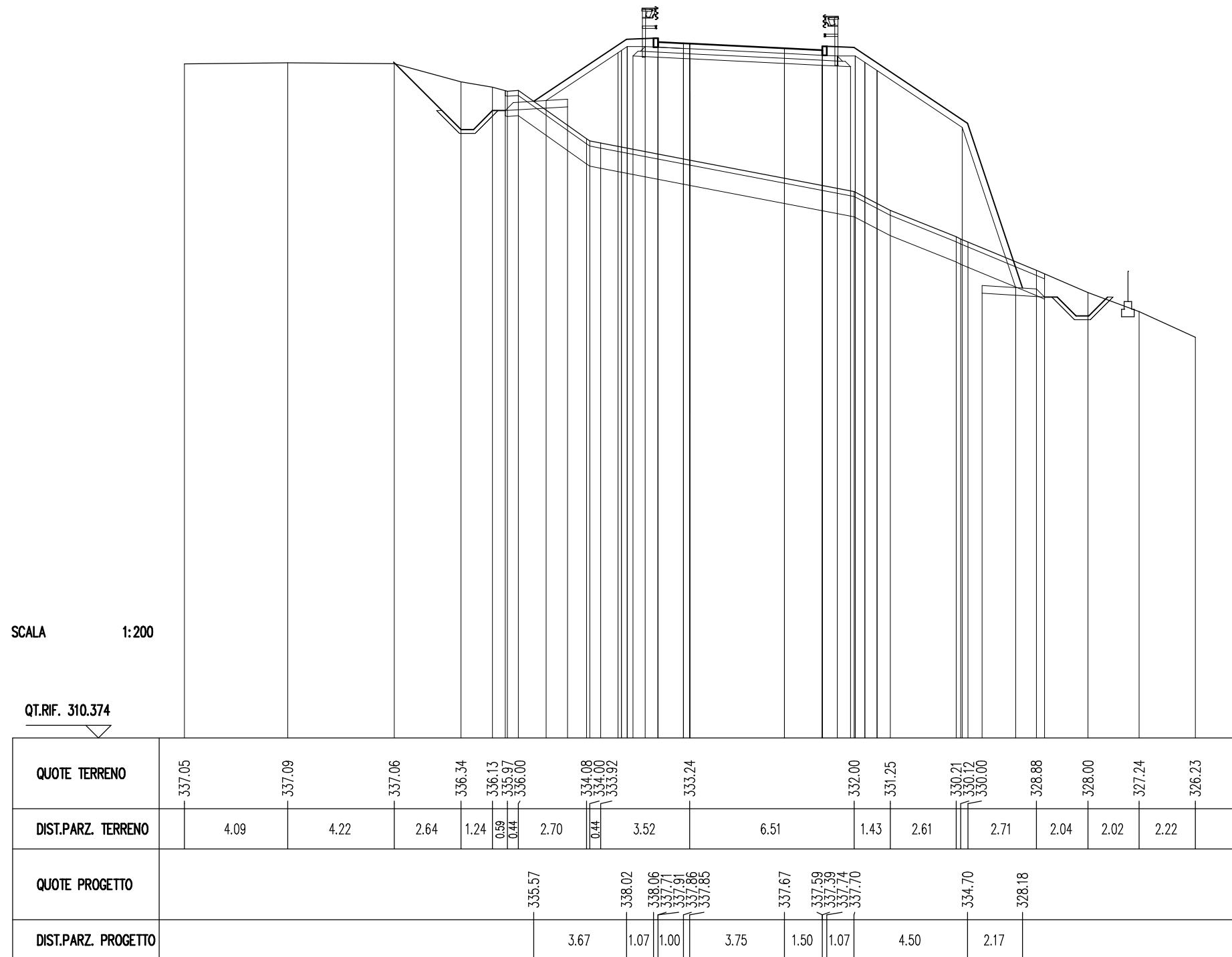
SEZIONE N. : 28

QT. PROGETTO : 337.852

DIST.PROG. : 270.00

DIST.PREC. : 10.00

DIST.SUCC. : 10.00



SCAVI E BONIFICHE	
STERRO	1.367 mq
SCOTICO	26.309 m
BONIFICA RILEVATO	20.076 mq
FOSSO (SEZ. OBBL.)	7.692 mq

RILEVATI	
RILEVATO	131.129 mq
TERRENO VEGETALE	24.421 m

SOVRASTRUTTURA STRADALE	
STRATI LEGATI	6.500 m
MISTO CEMENTATO	8.712 m
MISTO GRANULARE	8.206 m

DIFESA IDRAULICA	
MATERASSO DRENANTE	1.398 mq

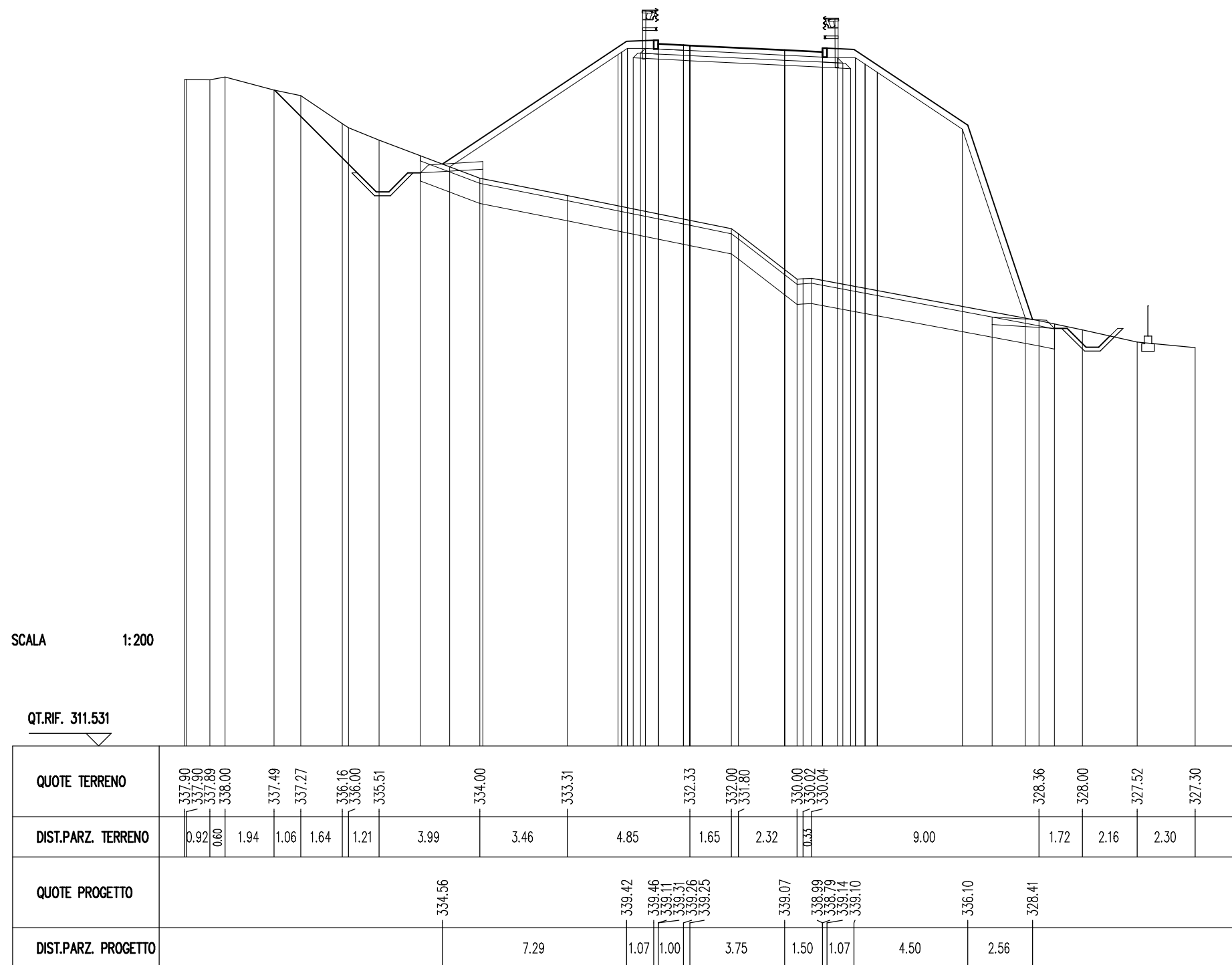
SEZIONE N. : 30

QT. PROGETTO : 339.252

DIST.PROG. : 290.00

DIST.PREC. : 10.00

DIST.SUCC. : 10.00



VIADOTTO SARSO

RAMPA 3

VIADOTTO SARSO

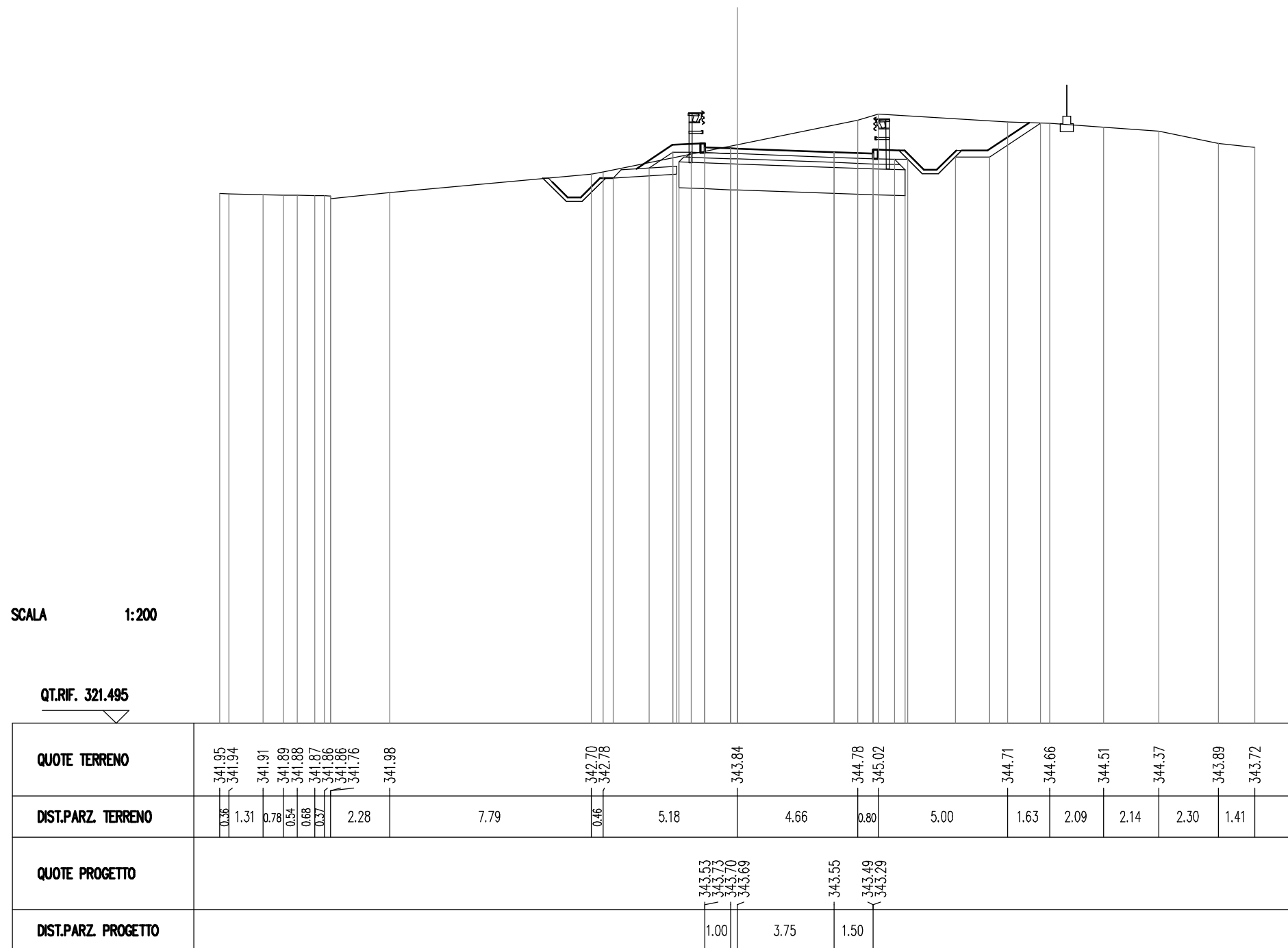
SCAVI E BONIFICHE	
STERRO	24.305 mq
BONIFICA RILEVATO	8.563 mq
FOSSO (SEZ. OBBL.)	5.019 mq

RILEVATI	
RILEVATO	0.158 mq
TERRENO VEGETALE	6.508 m

SOVRASTRUTTURA STRADALE	
STRATI LEGATI	6.500 m
MISTO CEMENTATO	8.057 m
MISTO GRANULARE	7.507 m

DIFESA IDRAULICA	
MATERASSO DRENANTE	0.692 mq

SEZIONE N. : 28
 QT. PROGETTO : 343.686
 DIST.PROG. : 260.00
 DIST.PREC. : 10.00
 DIST.SUCC. : 10.00



SCAVI E BONIFICHE	
STERRO	22.689 mq
BONIFICA RILEVATO	9.870 mq
FOSSO (SEZ. OBBL.)	3.434 mq

RILEVATI	
TERRENO VEGETALE	3.447 m

SOVRASTRUTTURA STRADALE	
STRATI LEGATI	6.500 m
MISTO CEMENTATO	7.536 m
MISTO GRANULARE	6.500 m

SEZIONE N. : 29
 QT. PROGETTO : 343.310
 DIST.PROG. : 270.00
 DIST.PREC. : 10.00
 DIST.SUCC. : 10.00



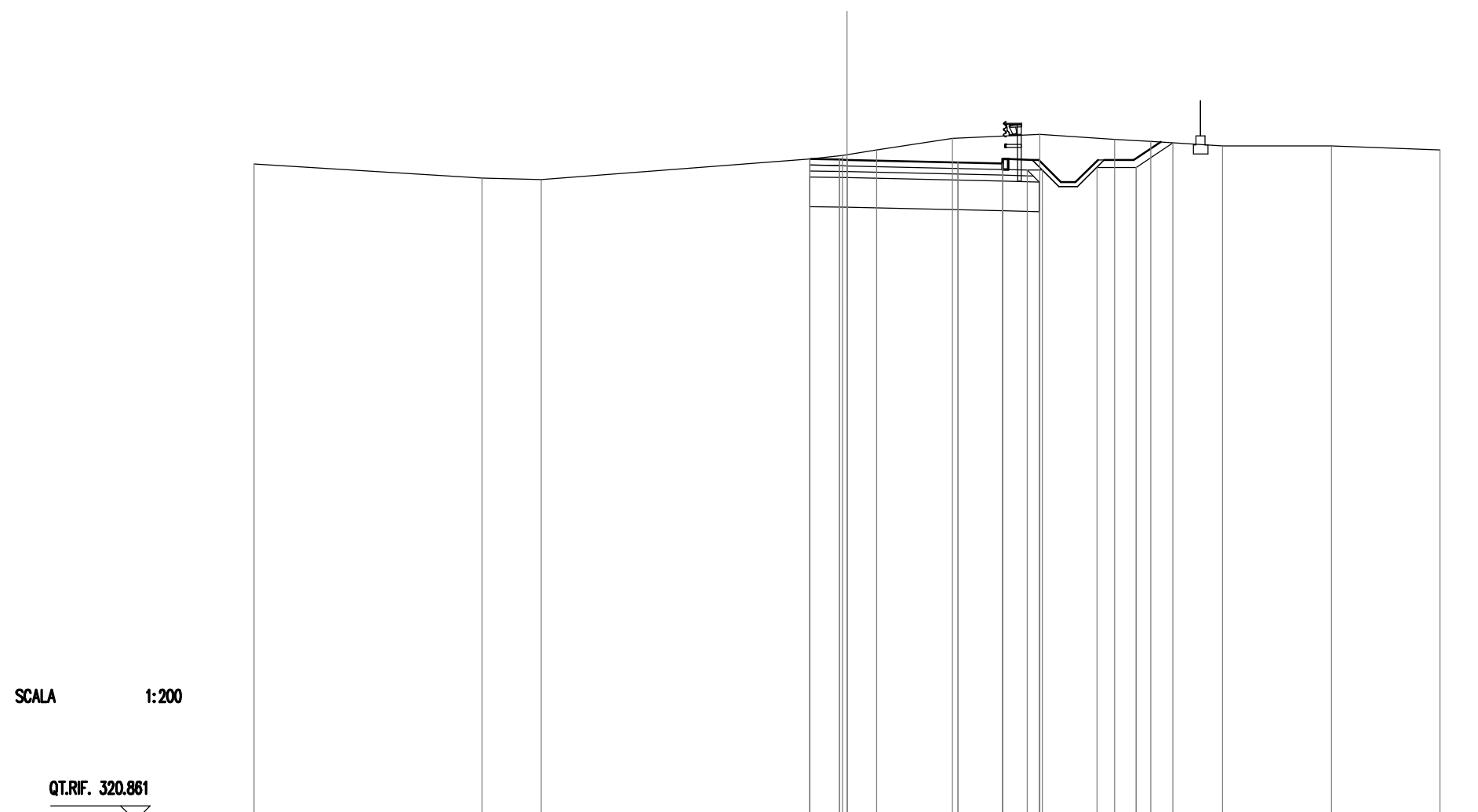
QUOTE TERRENO	342.34	342.16	342.10		342.68	342.92	343.70 343.78	344.60		344.29	344.19 344.15	344.00	343.59	343.22 343.21
DIST.PARZ. TERRENO	3.10	4.17	7.68	2.21	2.85	3.38	5.72	1.39	0.80	1.28	3.97	3.16		
QUOTE PROGETTO							343.15 343.15 343.22 343.31	343.20		343.15 342.95				
DIST.PARZ. PROGETTO							1.00	3.75	1.50					

SCAVI E BONIFICHE	
STERRO	17.562 mq
BONIFICA	6.500 mq
FOSSO (SEZ. OBBL.)	0.809 mq

RILEVATI	
TERRENO VEGETALE	1.639 m

SOVRASTRUTTURA STRADALE	
STRATI LEGATI	6.500 m
MISTO CEMENTATO	6.500 m
MISTO GRANULARE	8.000 m

SEZIONE N. : 30
 QT. PROGETTO : 343.135
 DIST.PROG. : 280.00
 DIST.PREC. : 10.00
 DIST.SUCC. : 10.00



SCALA 1:200

QUOTE TERRENO	342.99		342.52	342.47		343.16	343.28	343.30	343.47	343.87	343.99	343.82	343.76	343.60	343.61	343.46
DIST.PARZ. TERRENO		7.69	1.99		9.07	1.10	1.00	2.55	2.94	2.52	1.22	2.41	3.67	3.67		
QUOTE PROGETTO						343.16	343.14	343.13		343.05	343.02	342.82				
DIST.PARZ. PROGETTO						1.00	3.75	1.50								

SCAVI E BONIFICHE	
STERRO	15.297 mq
BONIFICA	6.500 mq
FOSSO (SEZ. OBBL.)	1.110 mq

RILEVATI	
TERRENO VEGETALE	1.032 m

SOVRASTRUTTURA STRADALE	
STRATI LEGATI	6.500 m
MISTO CEMENTATO	6.500 m
MISTO GRANULARE	8.000 m

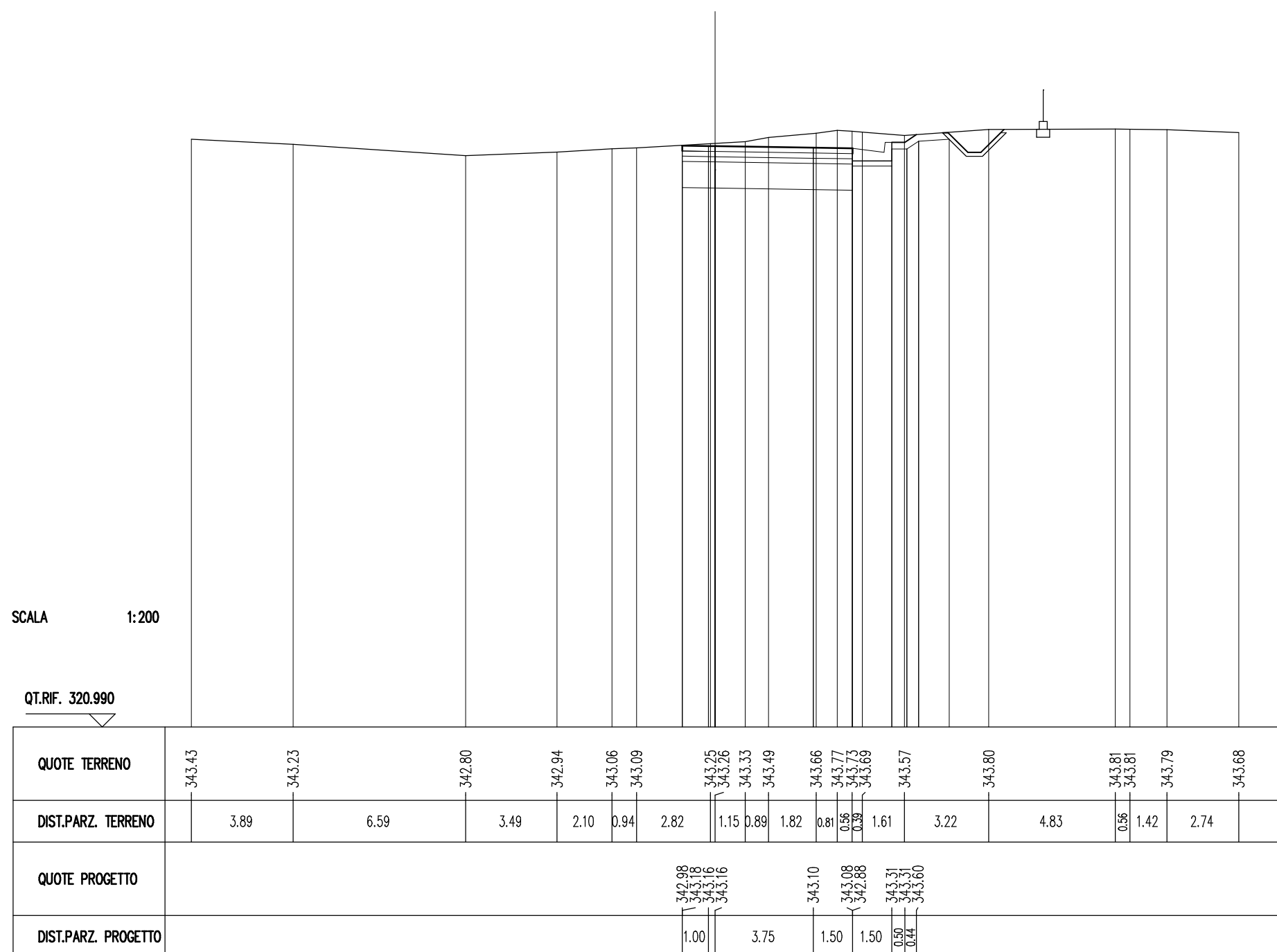
SEZIONE N. : 31

QT. PROGETTO : 343.159

DIST.PROG. : 290.00

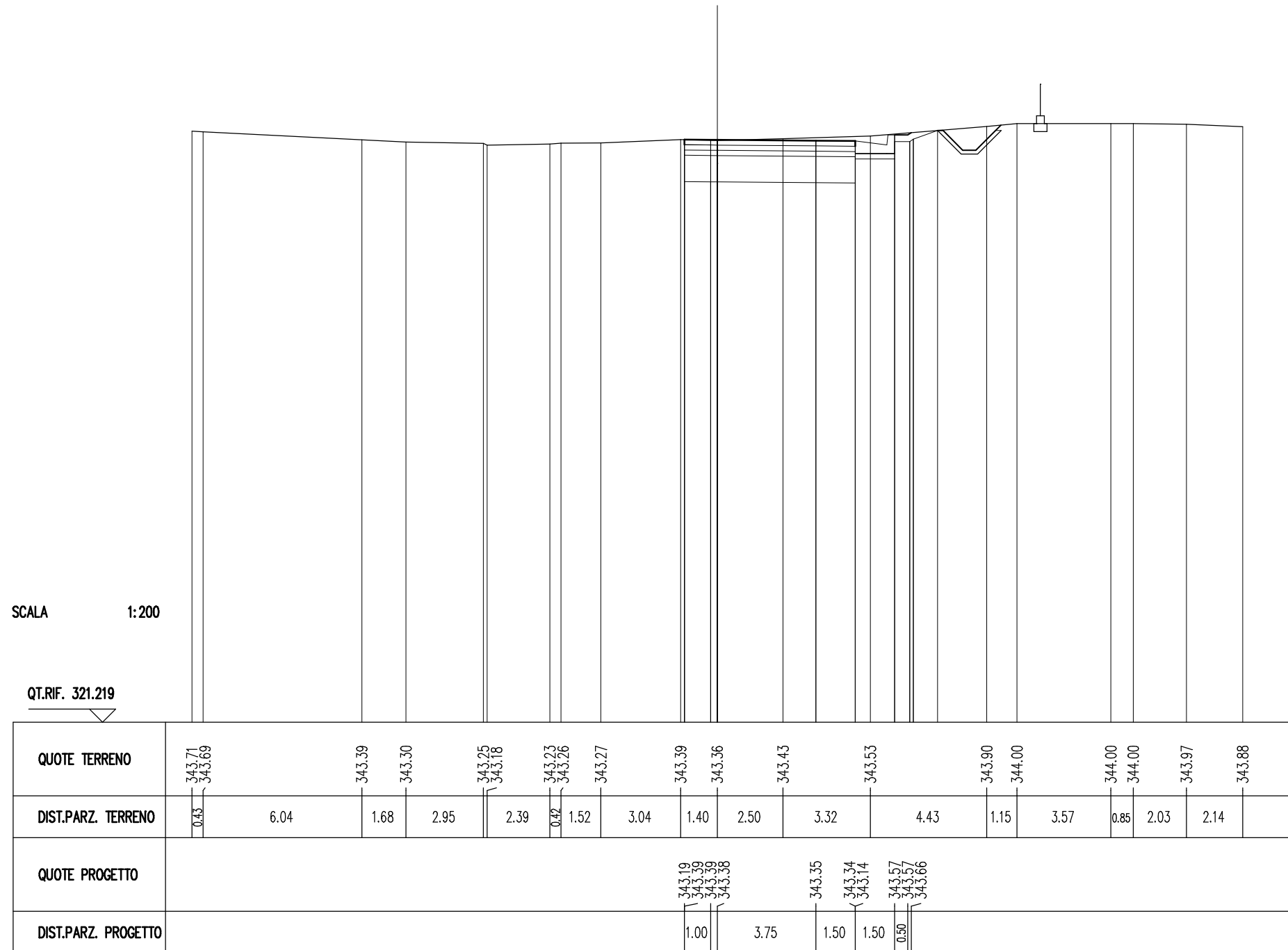
DIST.PREC. : 10.00

DIST.SUCC. : 10.00



SCAVI E BONIFICHE	
STERRO	12.420 mq
BONIFICA	6.500 mq
FOSSO (SEZ. OBBL.)	1.161 mq
RILEVATI	
TERRENO VEGETALE	0.657 m
SOVRASTRUTTURA STRADALE	
STRATI LEGATI	6.500 m
MISTO CEMENTATO	6.500 m
MISTO GRANULARE	8.000 m

SEZIONE N. : 32
 QT. PROGETTO : 343.384
 DIST.PROG. : 300.00
 DIST.PREC. : 10.00
 DIST.SUCC. : 10.00



SCAVI E BONIFICHE	
STERRO	12.719 mq
BONIFICA	6.500 mq
FOSSO (SEZ. OBBL.)	0.935 mq

RILEVATI	
TERRENO VEGETALE	0.554 m

SOVRASTRUTTURA STRADALE	
STRATI LEGATI	6.500 m
MISTO CEMENTATO	6.500 m
MISTO GRANULARE	8.000 m

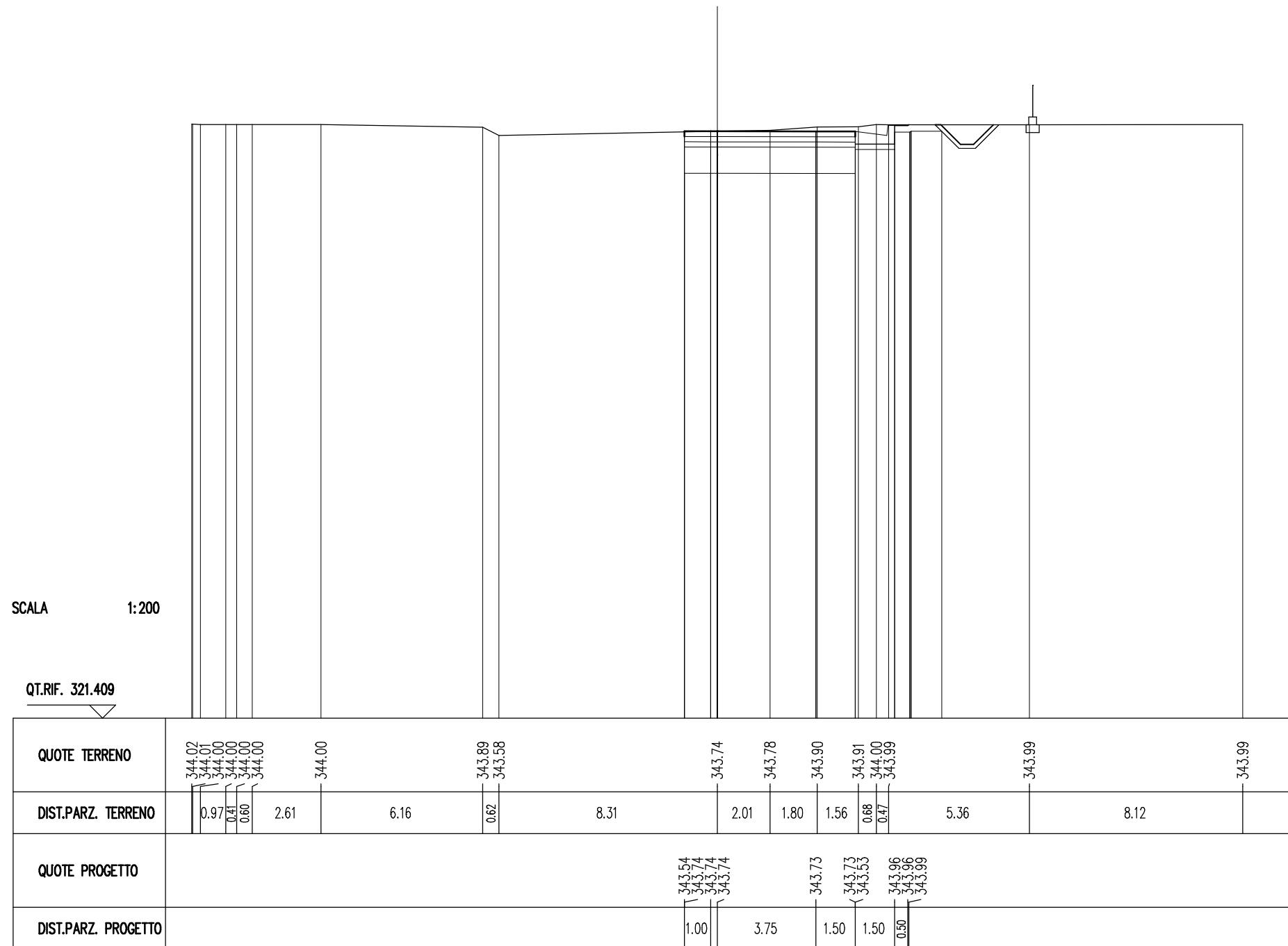
SEZIONE N. : 33

QT. PROGETTO : 343.740

DIST.PROG. : 310.00

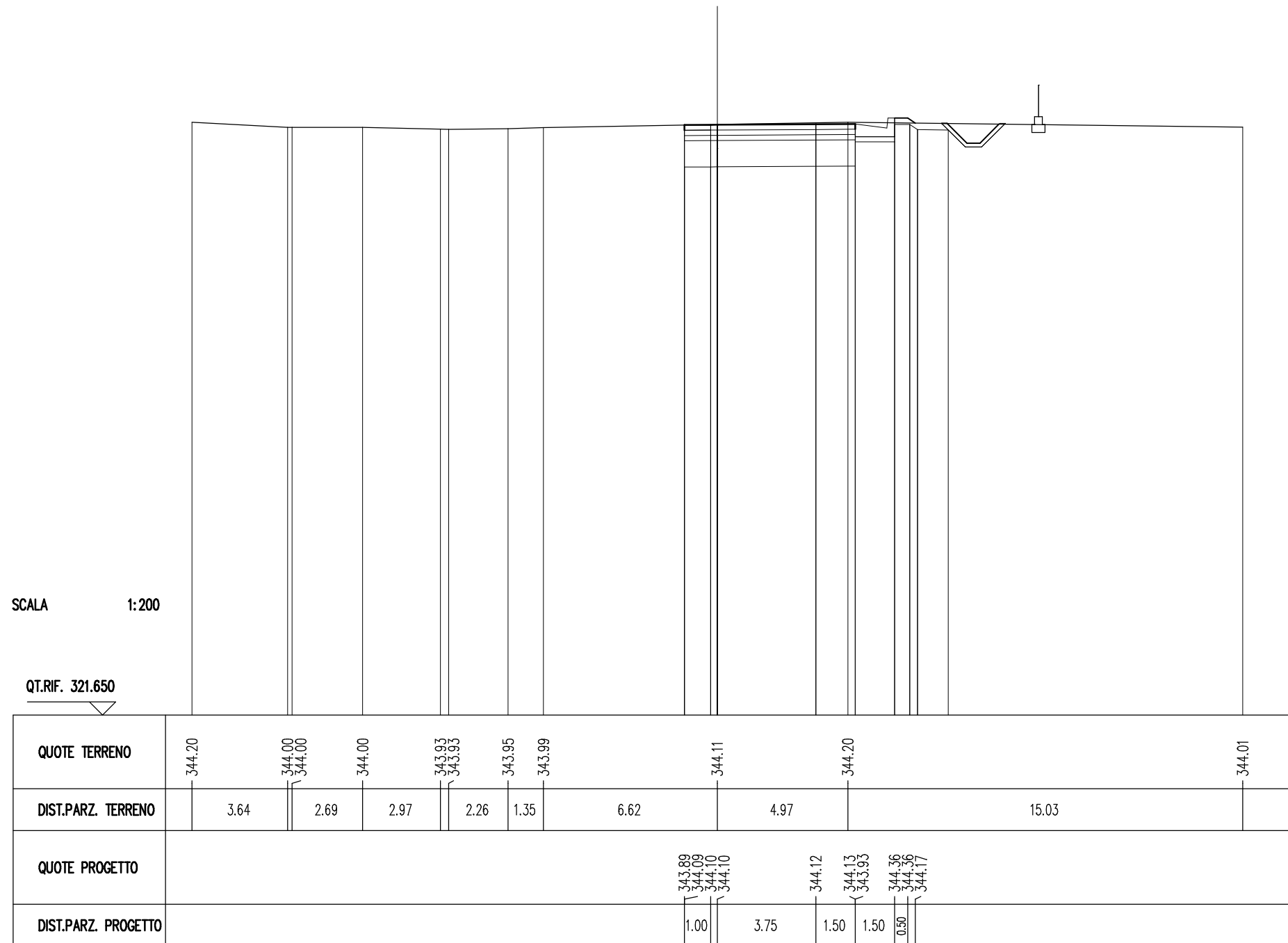
DIST.PREC. : 10.00

DIST.SUCC. : 10.00



SCAVI E BONIFICHE	
STERRO	12.104 mq
BONIFICA	6.500 mq
FOSSO (SEZ. OBBL.)	0.909 mq
RILEVATI	
TERRENO VEGETALE	0.849 m
SOVRASTRUTTURA STRADALE	
STRATI LEGATI	6.500 m
MISTO CEMENTATO	6.500 m
MISTO GRANULARE	8.000 m

SEZIONE N. : 34
 QT. PROGETTO : 344.098
 DIST.PROG. : 320.00
 DIST.PREC. : 10.00
 DIST.SUCC. : 10.00



SCAVI E BONIFICHE	
STERRO	11.871 mq
BONIFICA	6.500 mq
FOSSO (SEZ. OBBL.)	0.909 mq

RILEVATI	
TERRENO VEGETALE	0.938 m

SOVRASTRUTTURA STRADALE	
STRATI LEGATI	6.500 m
MISTO CEMENTATO	6.500 m
MISTO GRANULARE	8.000 m

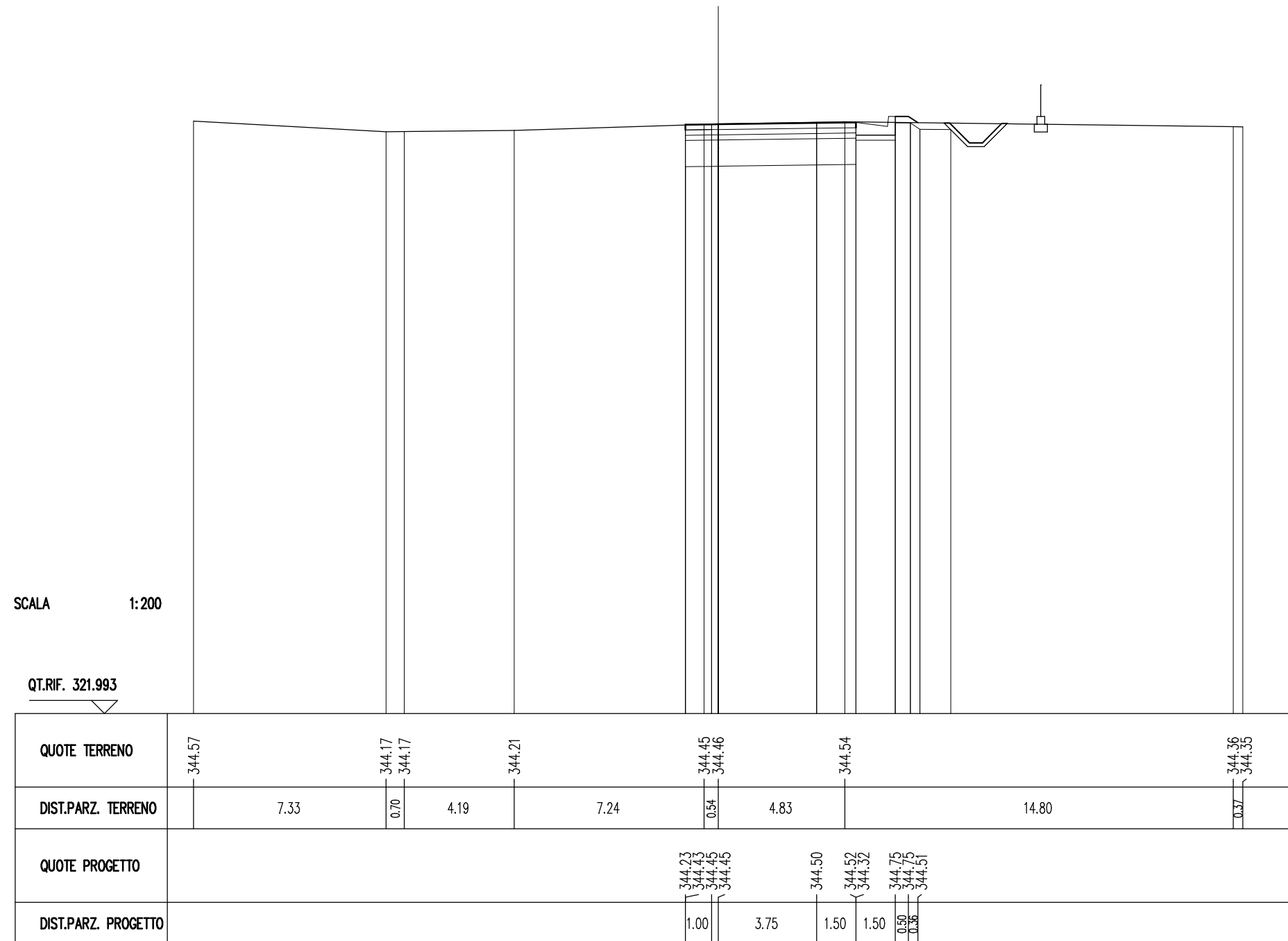
SEZIONE N. : 35

QT. PROGETTO : 344.450

DIST.PROG. : 330.00

DIST.PREC. : 10.00

DIST.SUCC. : 10.00



SCAVI E BONIFICHE	
STERRO	12.331 mq
BONIFICA	6.500 mq
FOSSO (SEZ. OBBL.)	0.887 mq

RILEVATI	
TERRENO VEGETALE	0.677 m

SOVRASTRUTTURA STRADALE	
STRATI LEGATI	6.500 m
MISTO CEMENTATO	6.500 m
MISTO GRANULARE	8.000 m

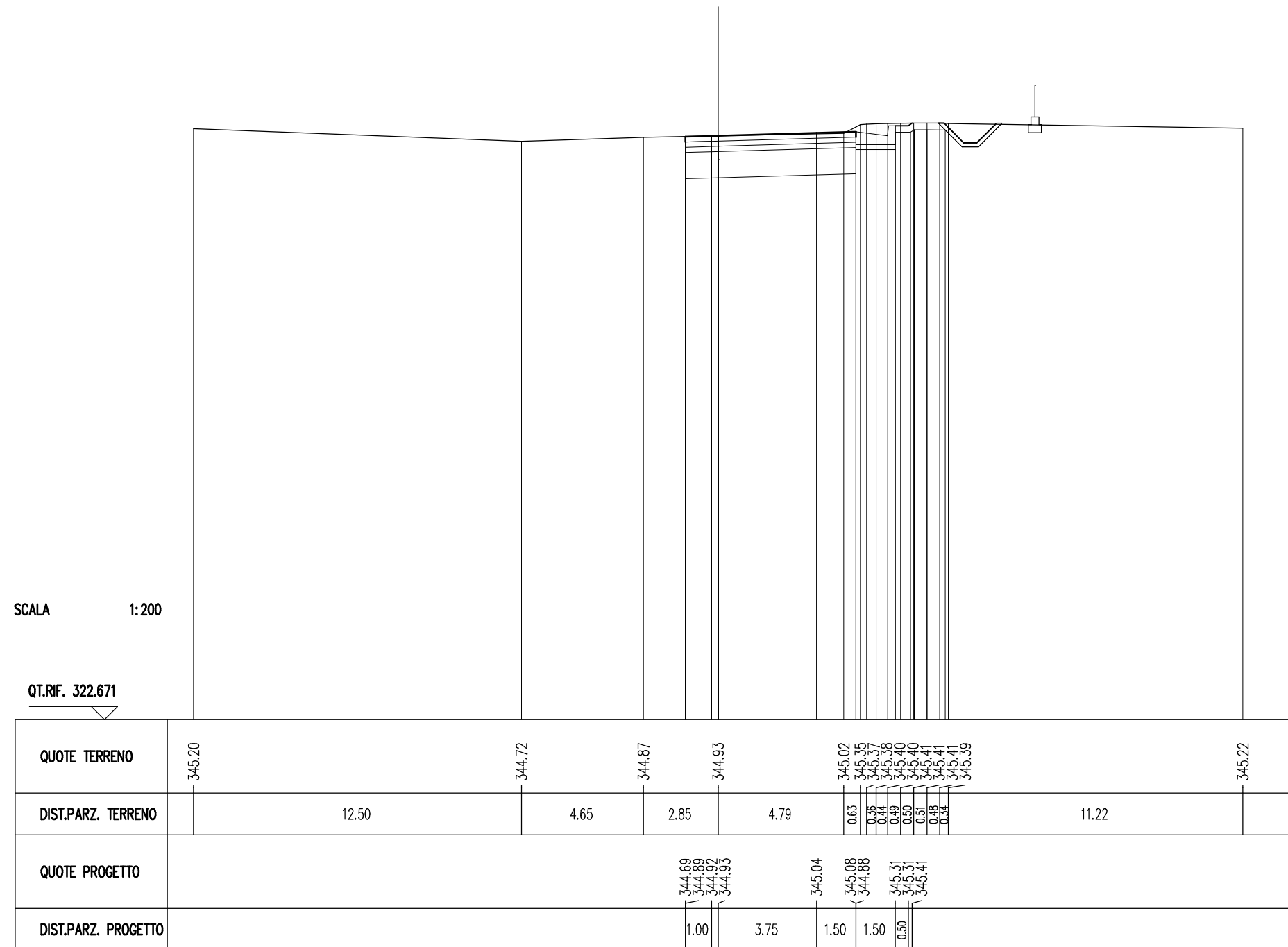
SEZIONE N. : 37

QT. PROGETTO : 344.927

DIST.PROG. : 350.00

DIST.PREC. : 10.00

DIST.SUCC. : 10.00



SCAVI E BONIFICHE	
STERRO	12.026 mq
BONIFICA	6.500 mq
FOSSO (SEZ. OBBL.)	0.937 mq

RILEVATI	
TERRENO VEGETALE	0.566 m

SOVRASTRUTTURA STRADALE	
STRATI LEGATI	6.500 m
MISTO CEMENTATO	6.500 m
MISTO GRANULARE	8.000 m

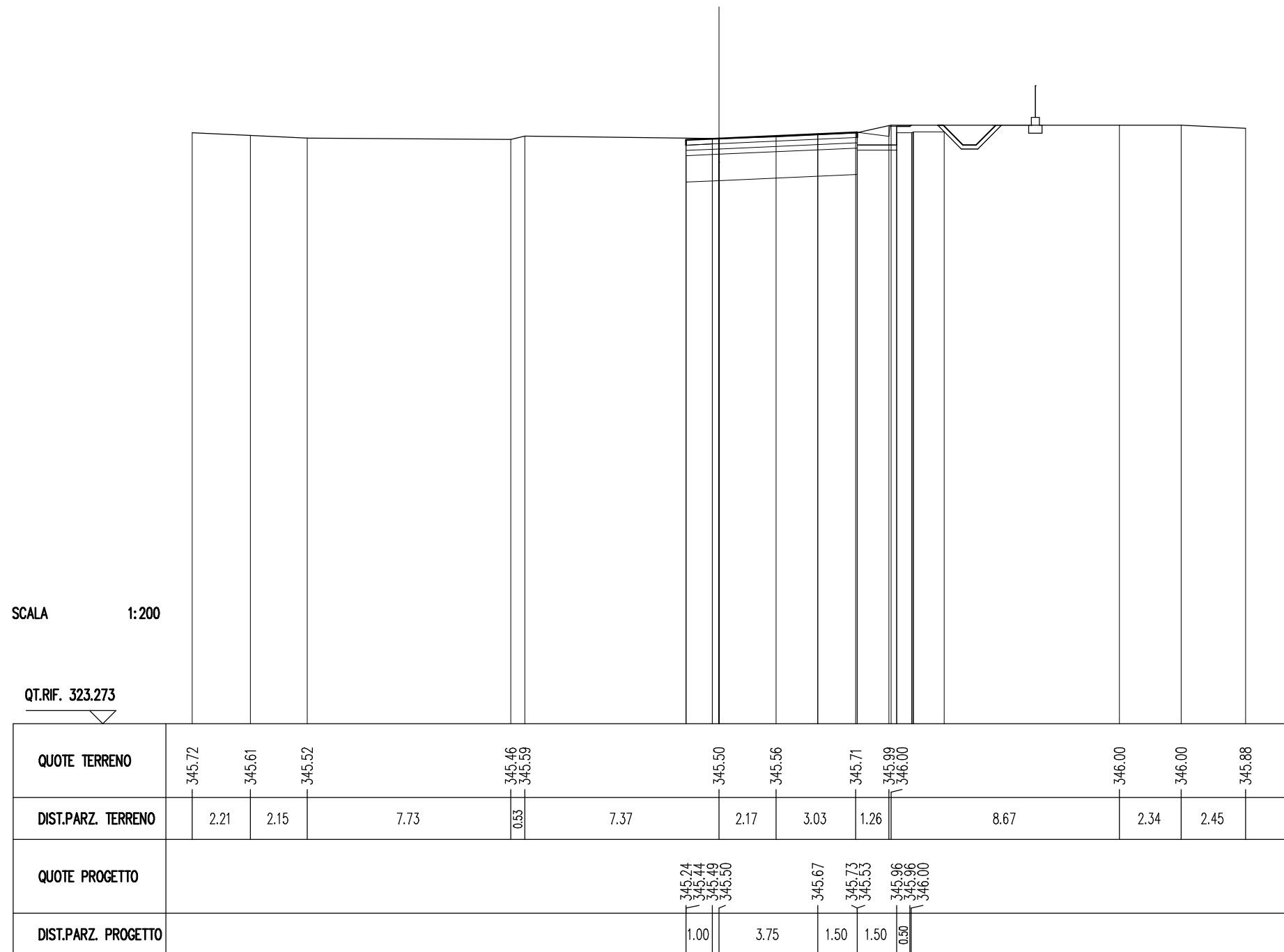
SEZIONE N. : 39

QT. PROGETTO : 345.500

DIST.PROG. : 370.00

DIST.PREC. : 10.00

DIST.SUCC. : 10.00



SCAVI E BONIFICHE	
STERRO	12.541 mq
BONIFICA	6.500 mq
FOSSO (SEZ. OBBL.)	0.902 mq

RILEVATI	
TERRENO VEGETALE	0.702 m

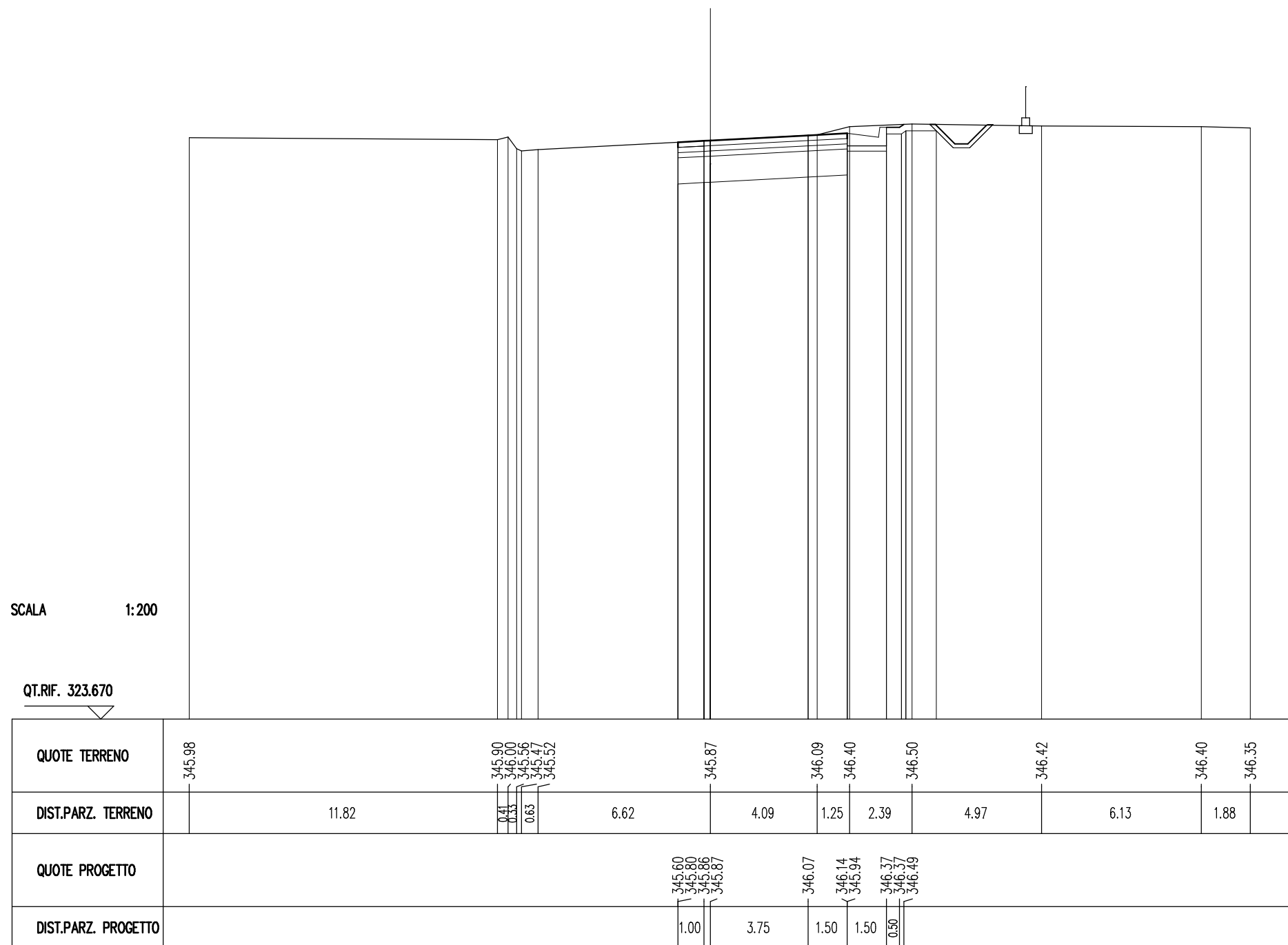
SOVRASTRUTTURA STRADALE	
STRATI LEGATI	6.500 m
MISTO CEMENTATO	6.500 m
MISTO GRANULARE	8.000 m

SEZIONE N. : 40

QT. PROGETTO : 345.869

DIST.PROG. : 380.00

DIST.PREC. : 10.00



RAMPA 4

VIADOTTO SARSO

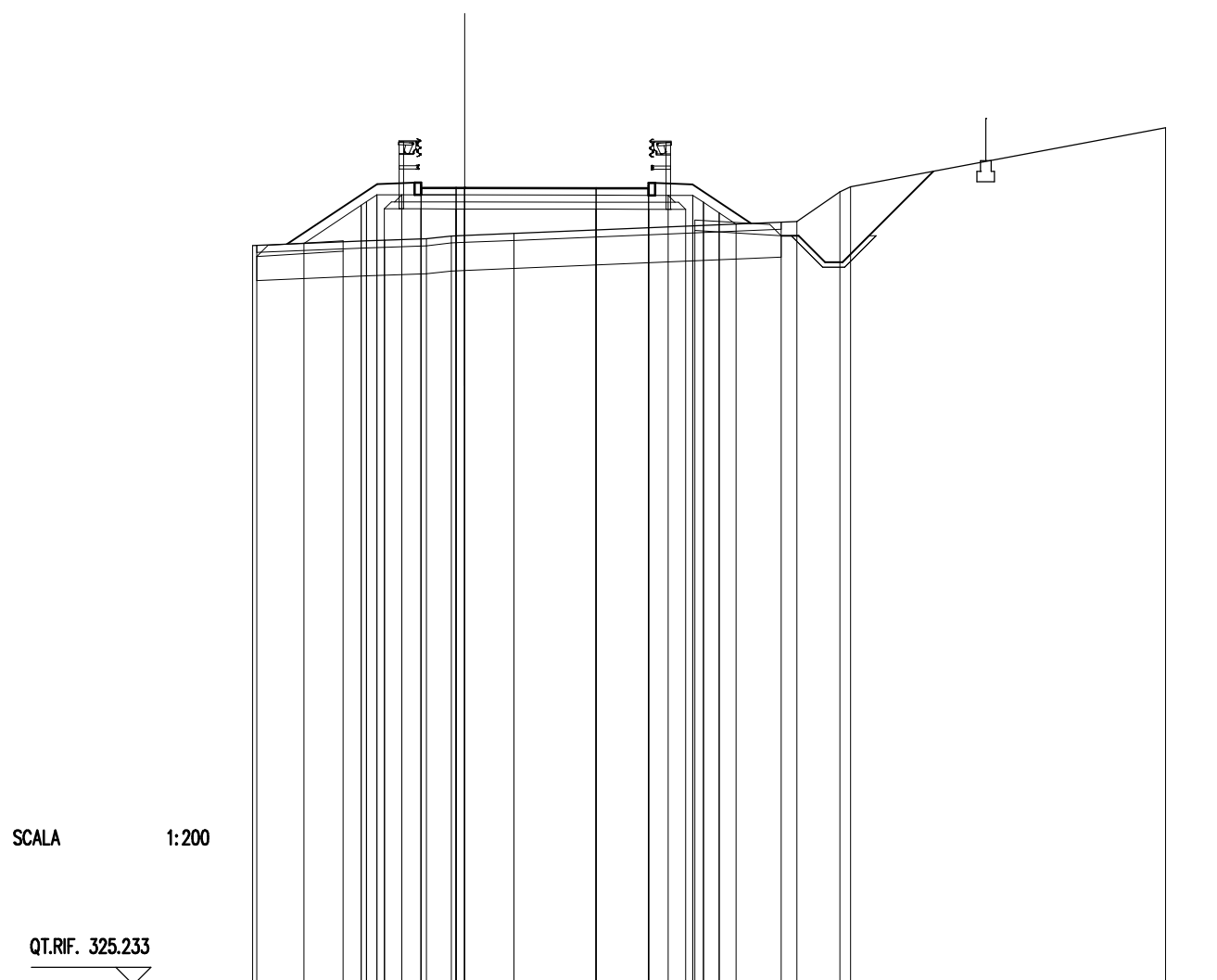
SCAVI E BONIFICHE	
STERRO	1.359 mq
SCOTICO	14.986 m
BONIFICA RILEVATO	11.975 mq
FOSSO (SEZ. OBBL.)	4.662 mq

RILEVATI	
RILEVATO	8.574 mq
TERRENO VEGETALE	7.235 m

SOVRASTRUTTURA STRADALE	
STRATI LEGATI	6.500 m
MISTO CEMENTATO	7.599 m
MISTO GRANULARE	8.200 m

DIFESA IDRAULICA	
MATERASSO DRENANTE	1.386 mq

SEZIONE N. : 18
 QT. PROGETTO : 347.966
 DIST.PROG. : 160.00
 DIST.PREC. : 10.00
 DIST.SUCC. : 10.00



SCALA 1:200

QT.RIF. 325.233

QUOTE TERRENO	346.32	346.45	346.47	346.52	346.60	346.61	346.67	347.01	347.85	348.00	349.68	
DIST.PARZ. TERRENO	3.25	0.51	1.19	0.71	0.39	1.40	8.08	1.23	8.98			
QUOTE PROGETTO	346.36	348.08	348.12	347.77	347.97	347.97	347.96	347.96	347.76	348.11	348.06	346.95
DIST.PARZ. PROGETTO	2.57	1.07	1.00	3.75	1.50	1.07	1.67					

SCAVI E BONIFICHE	
STERRO	1.358 mq
SCOTICO	13.921 m
BONIFICA RILEVATO	13.908 mq
FOSSO (SEZ. OBBL.)	5.144 mq

RILEVATI	
RILEVATO	4.482 mq
TERRENO VEGETALE	5.959 m

SOVRASTRUTTURA STRADALE	
STRATI LEGATI	6.500 m
MISTO CEMENTATO	7.600 m
MISTO GRANULARE	8.369 m

DIFESA IDRAULICA	
MATERASSO DRENANTE	1.335 mq

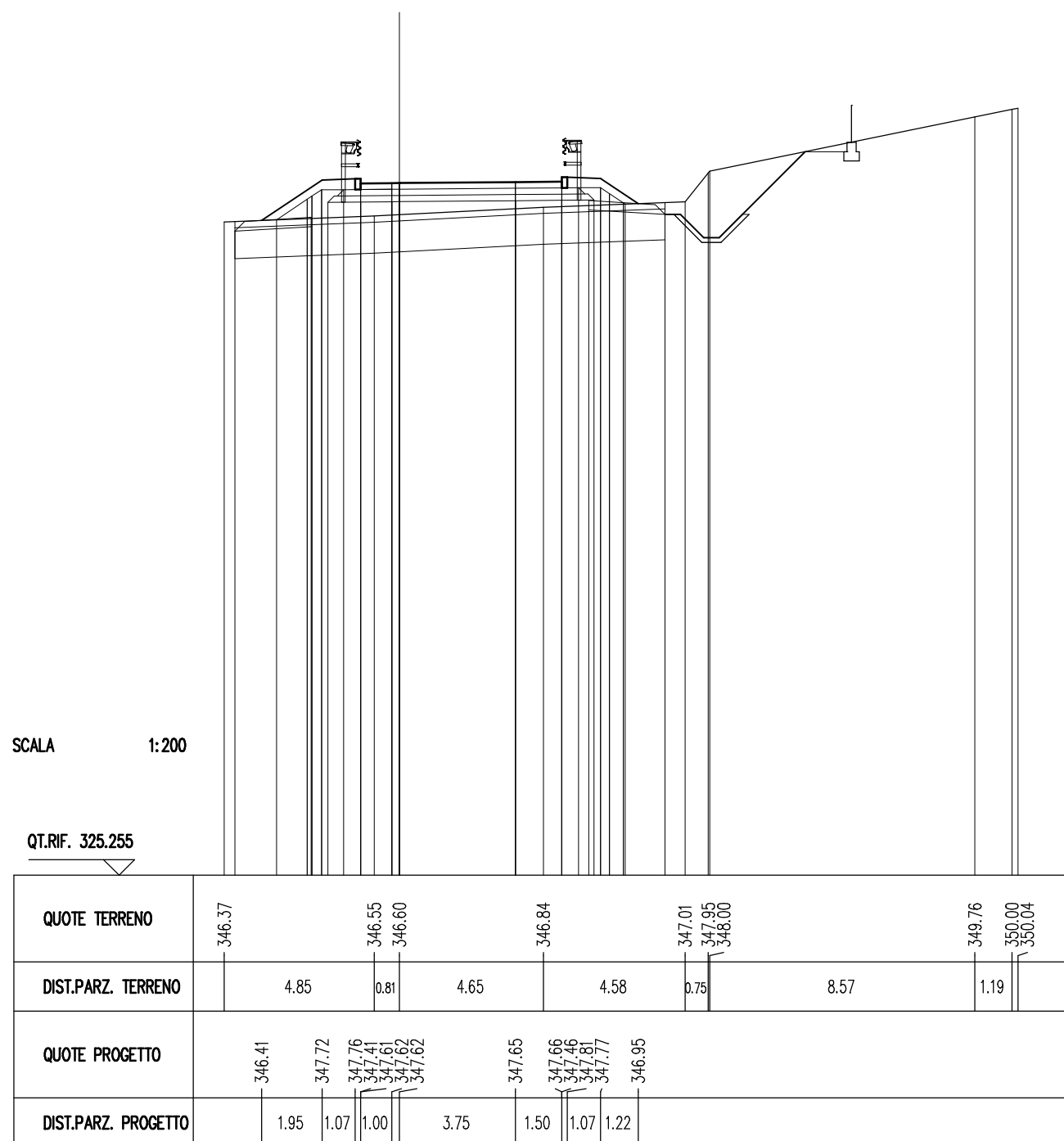
SEZIONE N. : 19

QT. PROGETTO : 347.619

DIST.PROG. : 170.00

DIST.PREC. : 10.00

DIST.SUCC. : 10.00



SCAVI E BONIFICHE	
STERRO	2.378 mq
SCOTICO	14.017 m
BONIFICA RILEVATO	11.139 mq
FOSSO (SEZ. OBBL.)	7.775 mq

RILEVATI	
RILEVATO	1.231 mq
TERRENO VEGETALE	5.011 m

SOVRASTRUTTURA STRADALE	
STRATI LEGATI	6.500 m
MISTO CEMENTATO	7.600 m
MISTO GRANULARE	8.255 m

DIFESA IDRAULICA	
MATERASSO DRENANTE	1.368 mq

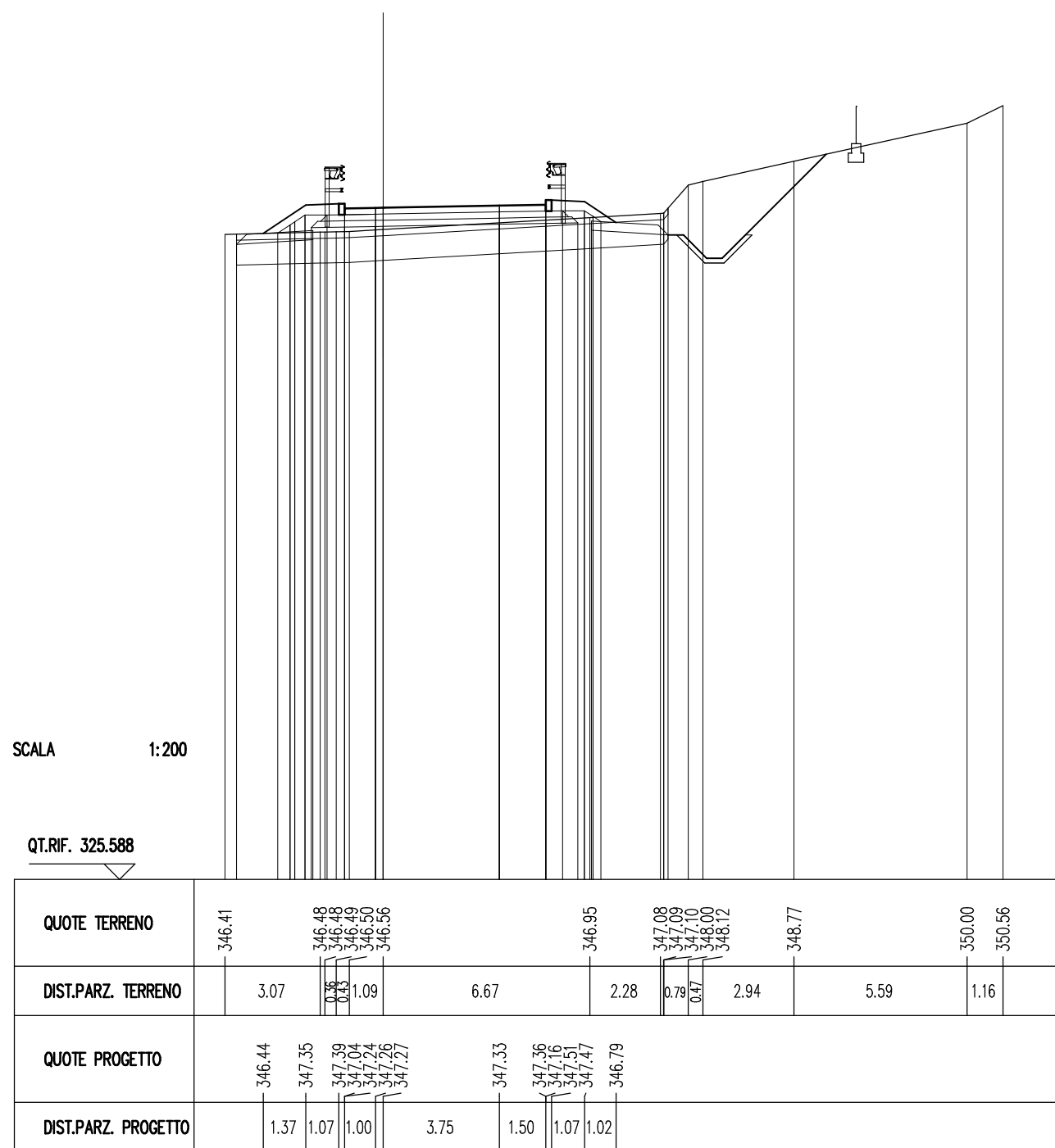
SEZIONE N. : 20

QT. PROGETTO : 347.266

DIST.PROG. : 180.00

DIST.PREC. : 10.00

DIST.SUCC. : 10.00



SCAVI E BONIFICHE	
STERRO	10.993 mq
BONIFICA	7.583 mq
FOSSO (SEZ. OBBL.)	1.639 mq

RILEVATI	
RILEVATO	0.252 mq
TERRENO VEGETALE	3.274 m

SOVRASTRUTTURA STRADALE	
STRATI LEGATI	6.500 m
MISTO CEMENTATO	7.072 m
MISTO GRANULARE	8.878 m

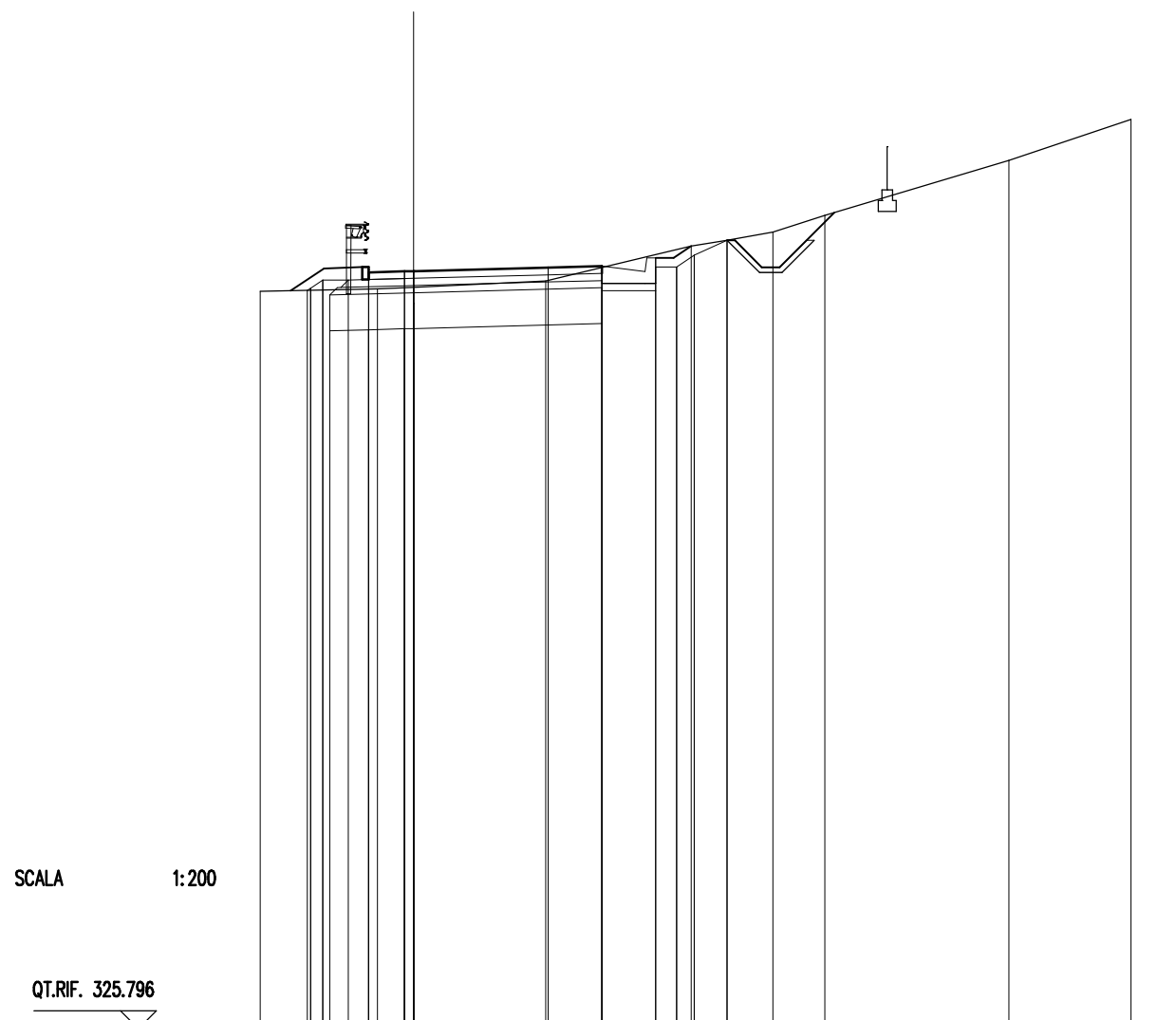
SEZIONE N. : 21

QT. PROGETTO : 346.913

DIST.PROG. : 190.00

DIST.PREC. : 10.00

DIST.SUCC. : 10.00



QUOTE TERRENO	346.35	346.42	346.46	346.64	347.61	347.77	348.00	348.47	350.00	351.14
DIST.PARZ. TERRENO	3.26	1.01	3.68	4.06	1.00	1.28	1.45	5.13	3.41	
QUOTE PROGETTO	346.37	346.99	347.03	346.68	346.88	346.91	346.91	347.01	347.05	346.85
DIST.PARZ. PROGETTO	0.93	1.07	1.00	3.75	1.50	1.50	0.50	0.49	347.28	347.28

SCAVI E BONIFICHE	
STERRO	13.812 mq
BONIFICA	7.589 mq
FOSSO (SEZ. OBBL.)	1.742 mq

RILEVATI	
TERRENO VEGETALE	3.929 m

SOVRASTRUTTURA STRADALE	
STRATI LEGATI	6.500 m
MISTO CEMENTATO	7.076 m
MISTO GRANULARE	8.883 m

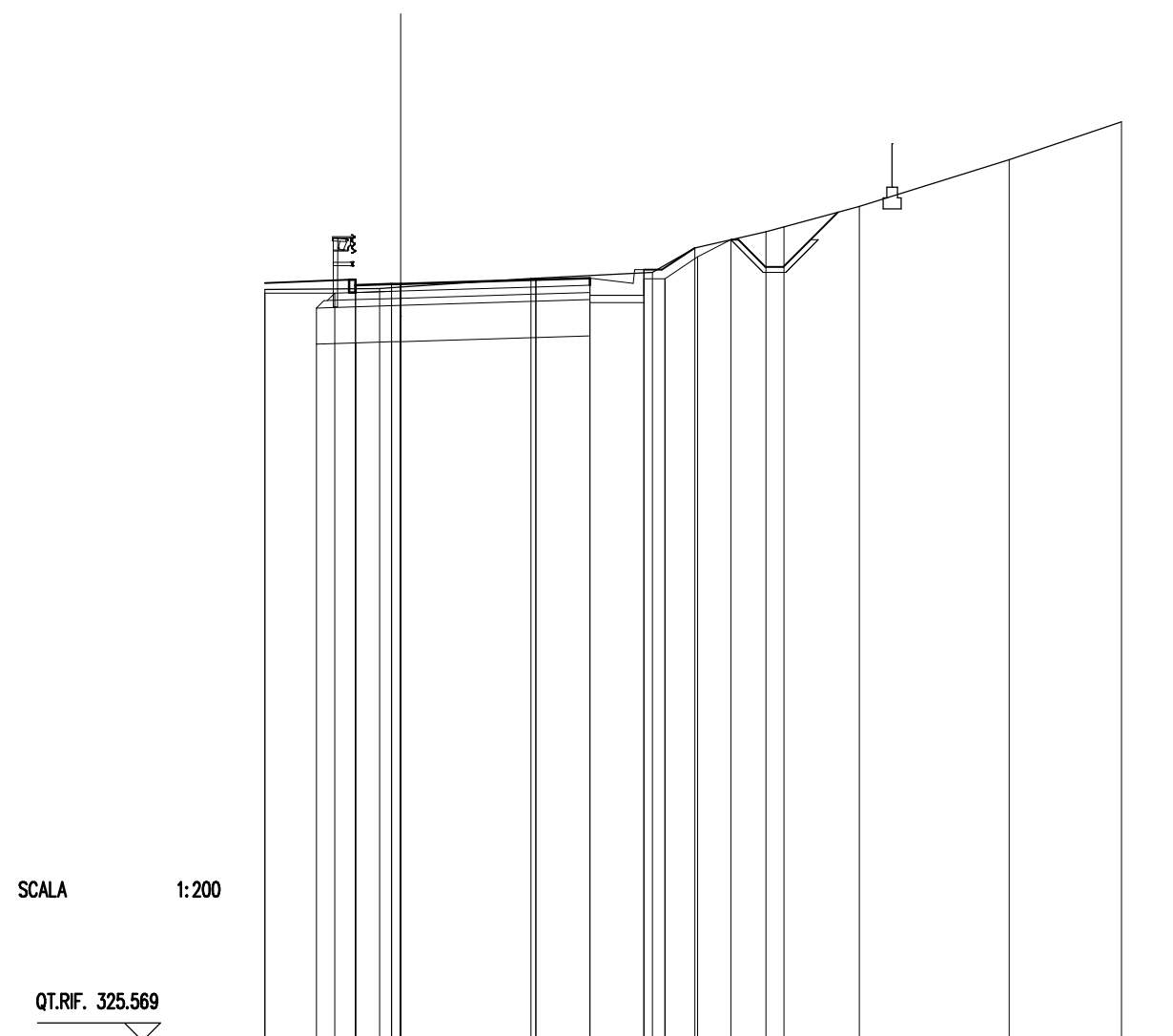
SEZIONE N. : 22

QT. PROGETTO : 346.560

DIST.PROG. : 200.00

DIST.PREC. : 10.00

DIST.SUCC. : 10.00



QUOTE TERRENO	346.40	346.43 346.47	346.71	346.88 347.56	348.00 348.14	348.70	350.00	351.05
DIST.PARZ. TERRENO	3.18	0.89	3.62	3.36	1.17 1.97	0.50 2.10	4.16	3.12
QUOTE PROGETTO	346.58	346.67 346.32 346.52 346.55 346.56	346.67	346.72 346.52	346.95 346.95	347.56		
DIST.PARZ. PROGETTO	2.33	1.00	3.75	1.50	1.50	0.50 0.91		

SCAVI E BONIFICHE	
STERRO	14.080 mq
BONIFICA	7.595 mq
FOSSO (SEZ. OBBL.)	1.279 mq

RILEVATI	
TERRENO VEGETALE	2.247 m

SOVRASTRUTTURA STRADALE	
STRATI LEGATI	6.500 m
MISTO CEMENTATO	7.080 m
MISTO GRANULARE	8.887 m

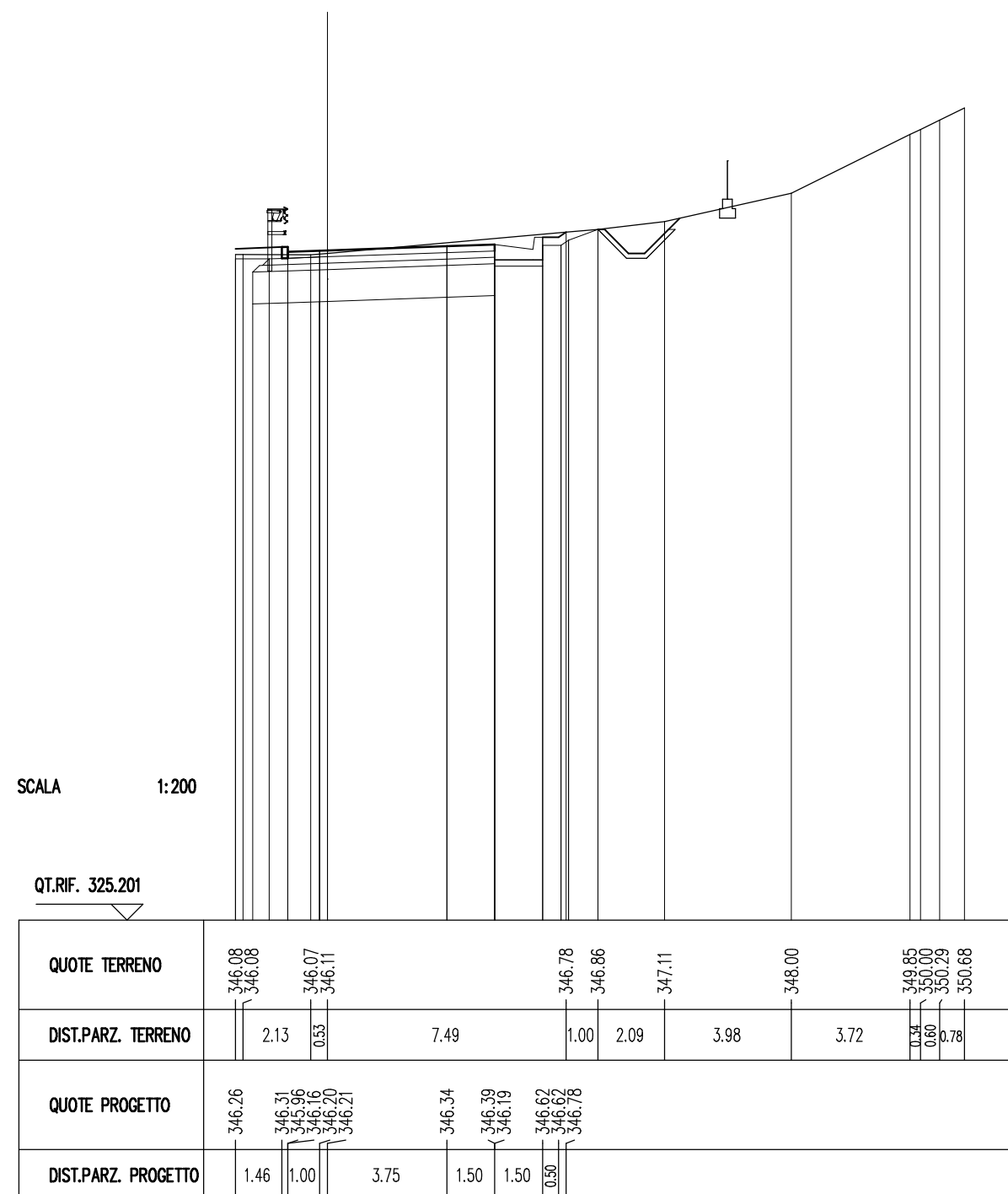
SEZIONE N. : 23

QT. PROGETTO : 346.207

DIST.PROG. : 210.00

DIST.PREC. : 10.00

DIST.SUCC. : 10.00



SCAVI E BONIFICHE	
STERRO	14.600 mq
BONIFICA	7.600 mq
FOSSO (SEZ. OBBL.)	1.441 mq

RILEVATI	
TERRENO VEGETALE	2.263 m

SOVRASTRUTTURA STRADALE	
STRATI LEGATI	6.500 m
MISTO CEMENTATO	7.084 m
MISTO GRANULARE	8.892 m


SEZIONE N. : 24

QT. PROGETTO : 345.879

DIST.PROG. : 220.00

DIST.PREC. : 10.00

DIST.SUCC. : 10.00




SCALA 1:200

QT.RIF. 324.703

QUOTE TERRENO	345.83	345.75	345.81	345.96		346.78	347.27	348.00	349.38	350.00	350.02		
DIST.PARZ. TERRENO	2.19	0.85	1.59		8.03	1.82	3.03	3.76	1.68				
QUOTE PROGETTO	345.93	345.98	345.63	345.83	345.87	345.88		346.03	346.08	345.88	346.31	346.31	346.58
DIST.PARZ. PROGETTO	1.29	1.00		3.75		1.50	1.50	0.50	0.39				

SCAVI E BONIFICHE	
STERRO	13.200 mq
BONIFICA	7.606 mq
FOSSO (SEZ. OBBL.)	1.426 mq
RILEVATI	
TERRENO VEGETALE	1.743 m
SOVRASTRUTTURA STRADALE	
STRATI LEGATI	6.500 m
MISTO CEMENTATO	7.088 m
MISTO GRANULARE	8.897 m

SEZIONE N. : 25
 QT. PROGETTO : 345.590
 DIST.PROG. : 230.00
 DIST.PREC. : 10.00
 DIST.SUCC. : 10.00



SCALA 1:200

QT.RIF. 324.010

QUOTE TERRENO	345.42	345.29	345.42	345.69	346.37	347.05	348.00	348.72	348.93		
DIST.PARZ. TERRENO	1.05	1.39	3.06	6.08	3.23	4.63	2.24	0.77			
QUOTE PROGETTO	345.65	345.69	345.74	345.58	345.59	345.75	345.82	345.62	346.05	346.05	346.18
DIST.PARZ. PROGETTO	1.01	1.00	3.75	1.50	1.50	0.50					

SCAVI E BONIFICHE	
STERRO	14.526 mq
BONIFICA	7.612 mq
FOSSO (SEZ. OBBL.)	1.217 mq

RILEVATI	
TERRENO VEGETALE	1.846 m

SOVRASTRUTTURA STRADALE	
STRATI LEGATI	6.500 m
MISTO CEMENTATO	7.092 m
MISTO GRANULARE	8.902 m

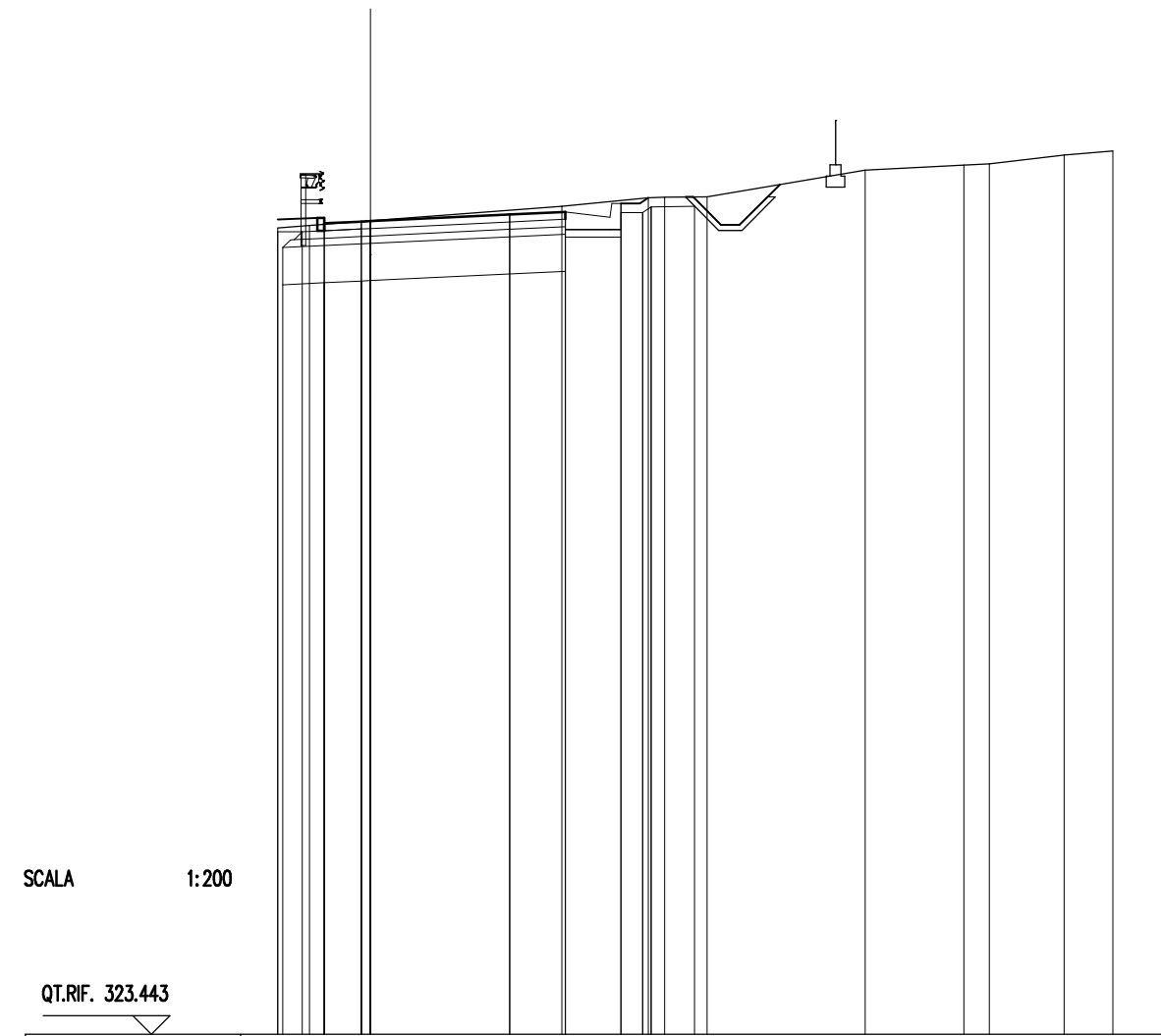
SEZIONE N. : 26

QT. PROGETTO : 345.342

DIST.PROG. : 240.00

DIST.PREC. : 10.00

DIST.SUCC. : 10.00



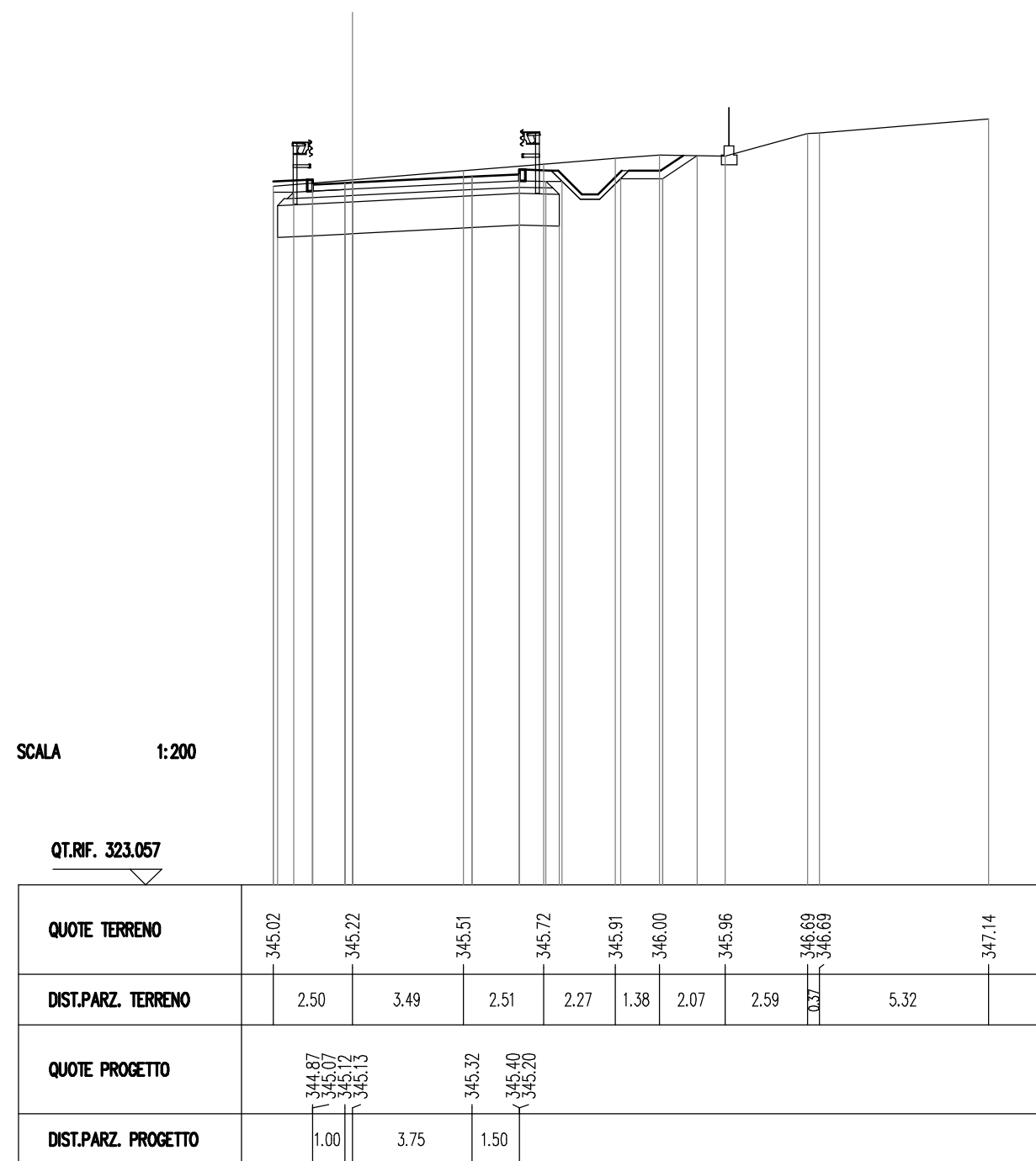
QUOTE TERRENO	345.16	345.22	345.35		345.75	345.97	345.99	346.00		346.72	346.85	346.89	347.12	347.24	
DIST.PARZ. TERRENO	0.85	1.65		5.15		2.33	0.44	1.15		4.25		2.66	0.89	2.01	1.32
QUOTE PROGETTO	345.39	345.43	345.08	345.28	345.33	345.34		345.52	345.59	345.39	345.82	345.82	345.97		
DIST.PARZ. PROGETTO	1.07	1.00		3.75		1.50	1.50	0.50							

SCAVI E BONIFICHE	
STERRO	17.040 mq
BONIFICA RILEVATO	5.848 mq
FOSSO (SEZ. OBBL.)	1.648 mq

RILEVATI	
TERRENO VEGETALE	3.747 m

SOVRASTRUTTURA STRADALE	
STRATI LEGATI	6.500 m
MISTO CEMENTATO	8.130 m
MISTO GRANULARE	7.615 m

SEZIONE N. : 27
 QT. PROGETTO : 345.133
 DIST.PROG. : 250.00
 DIST.PREC. : 10.00
 DIST.SUCC. : 10.00



SCAVI E BONIFICHE	
STERRO	17.468 mq
BONIFICA	7.615 mq
FOSSO (SEZ. OBBL.)	2.555 mq

RILEVATI	
TERRENO VEGETALE	4.388 m

SOVRASTRUTTURA STRADALE	
STRATI LEGATI	6.500 m
MISTO CEMENTATO	7.094 m
MISTO GRANULARE	8.905 m

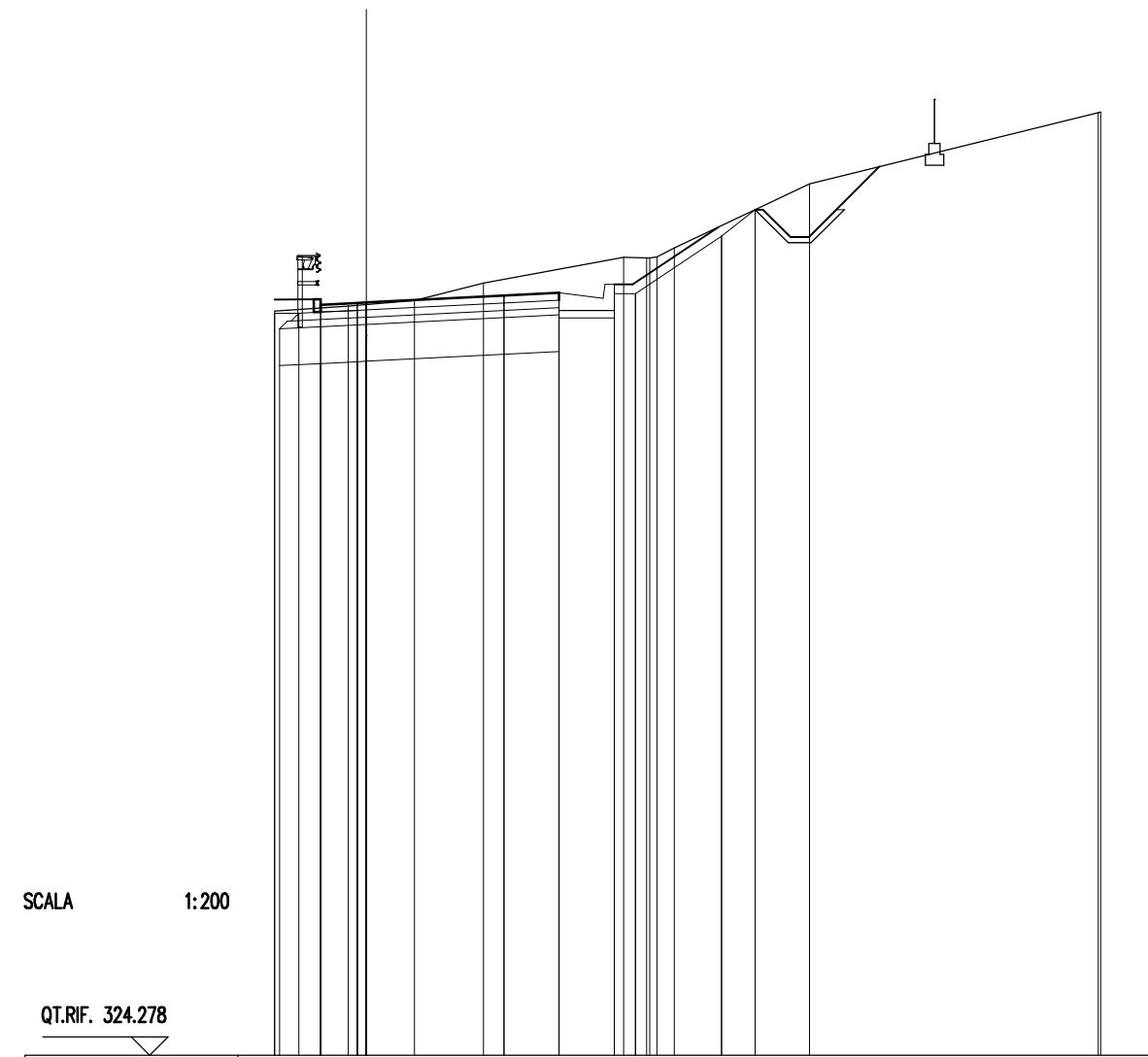
SEZIONE N. : 29

QT. PROGETTO : 344.771

DIST.PROG. : 270.00

DIST.PREC. : 10.00

DIST.SUCC. : 10.00



SCALA 1:200

QT.RIF. 324.278

QUOTE TERRENO	344.54	344.67	344.72	344.82	345.30	346.00	345.99	345.98	346.01	346.25	348.00	349.94	349.96
DIST.PARZ. TERRENO	2.01	0.49	1.31	1.88	3.82	0.63	0.48	3.68	7.87				
QUOTE PROGETTO	344.85	344.86	344.91	344.76	344.77	344.96	345.03	344.83	345.26	345.26	346.83		
DIST.PARZ. PROGETTO	1.07	1.00	3.75	1.50	1.50	0.50	2.34						

SCAVI E BONIFICHE	
STERRO	25.189 mq
BONIFICA	7.615 mq
FOSSO (SEZ. OBBL.)	1.665 mq

RILEVATI	
RILEVATO	0.002 mq
TERRENO VEGETALE	7.845 m

SOVRASTRUTTURA STRADALE	
STRATI LEGATI	6.500 m
MISTO CEMENTATO	7.094 m
MISTO GRANULARE	8.905 m


SEZIONE N. : 30

QT. PROGETTO : 344.590

DIST.PROG. : 280.00

DIST.PREC. : 10.00

DIST.SUCC. : 10.00



QUOTE TERRENO	344.31	344.39	344.58	344.83	345.52	345.85	346.00	347.46	347.78	348.00	348.93	349.69	350.00	350.55
DIST.PARZ. TERRENO	1.53	0.97	1.23	3.53	0.75	2.67	1.13	0.80	4.10	3.28	1.29	1.33		
QUOTE PROGETTO	344.63	344.68	344.53	344.53	344.58	344.59	344.78	344.85	344.65	345.08	345.08	348.56		
DIST.PARZ. PROGETTO	1.07	1.00	3.75	1.50	1.50	0.50	5.22							

SCAVI E BONIFICHE	
STERRO	33.228 mq
BONIFICA	7.615 mq
FOSSO (SEZ. OBBL.)	1.833 mq

RILEVATI	
TERRENO VEGETALE	9.818 m

SOVRASTRUTTURA STRADALE	
STRATI LEGATI	6.500 m
MISTO CEMENTATO	7.094 m
MISTO GRANULARE	8.905 m

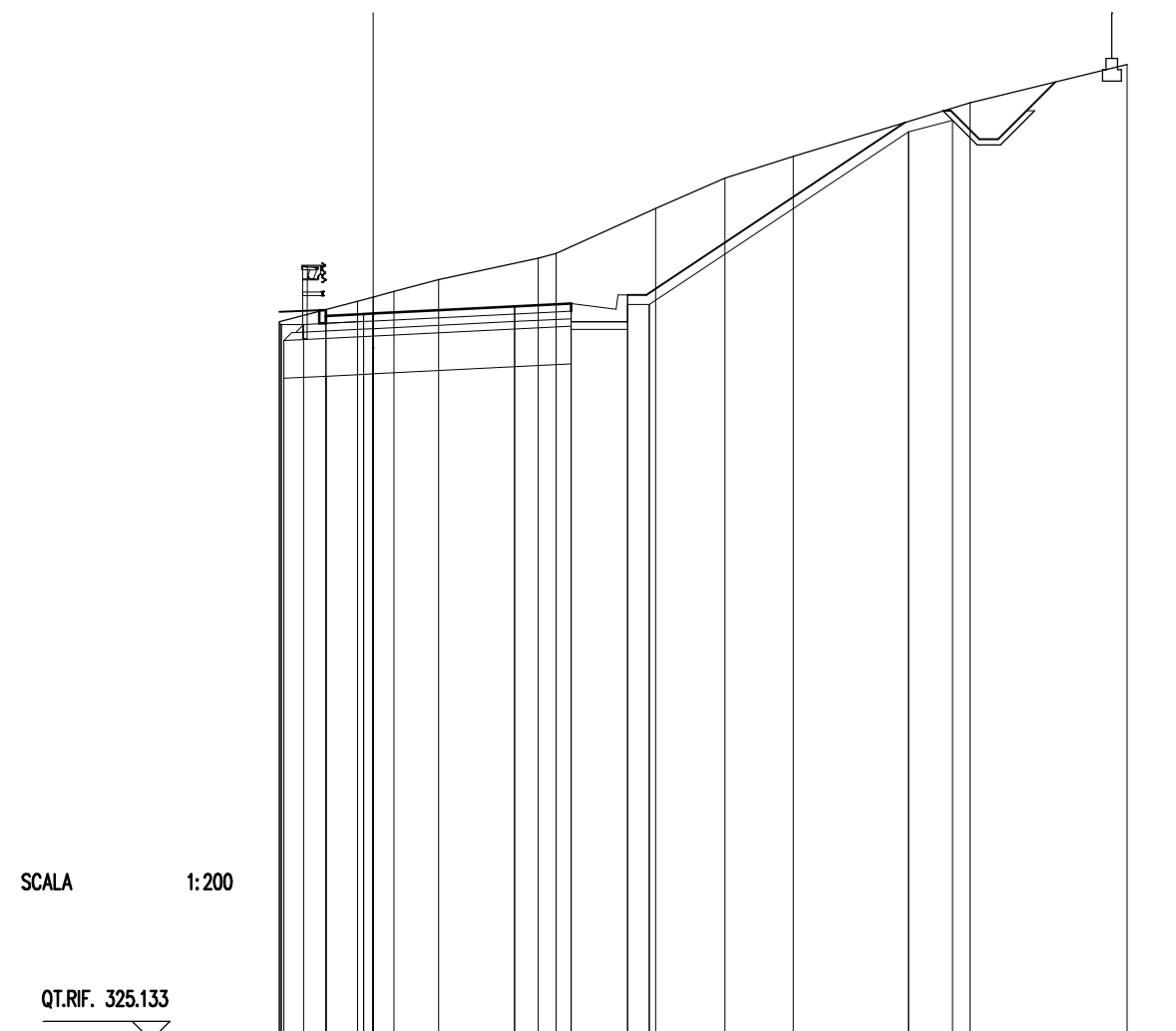
SEZIONE N. : 31

QT. PROGETTO : 344.407

DIST.PROG. : 290.00

DIST.PREC. : 10.00

DIST.SUCC. : 10.00



SCALA 1:200

QT.RIF. 325.133

QUOTE TERRENO	344.19	344.73	344.84	344.99	345.30	345.88	346.00	347.19	348.00	348.58	350.00	351.01
DIST.PARZ. TERRENO	2.08	0.41	0.56	1.18	2.64	0.48	2.64	1.84	1.81	4.69	4.17	
QUOTE PROGETTO	344.45	344.49	344.74	344.34	344.39	344.41	344.59	344.67	344.47	344.90	344.90	349.48
DIST.PARZ. PROGETTO	1.06	1.00		3.75	1.50	1.50	0.50	6.87				

SCAVI E BONIFICHE	
STERRO	36.965 mq
BONIFICA	7.607 mq
FOSSO (SEZ. OBBL.)	1.886 mq

RILEVATI	
TERRENO VEGETALE	10.102 m

SOVRASTRUTTURA STRADALE	
STRATI LEGATI	6.500 m
MISTO CEMENTATO	7.089 m
MISTO GRANULARE	8.898 m

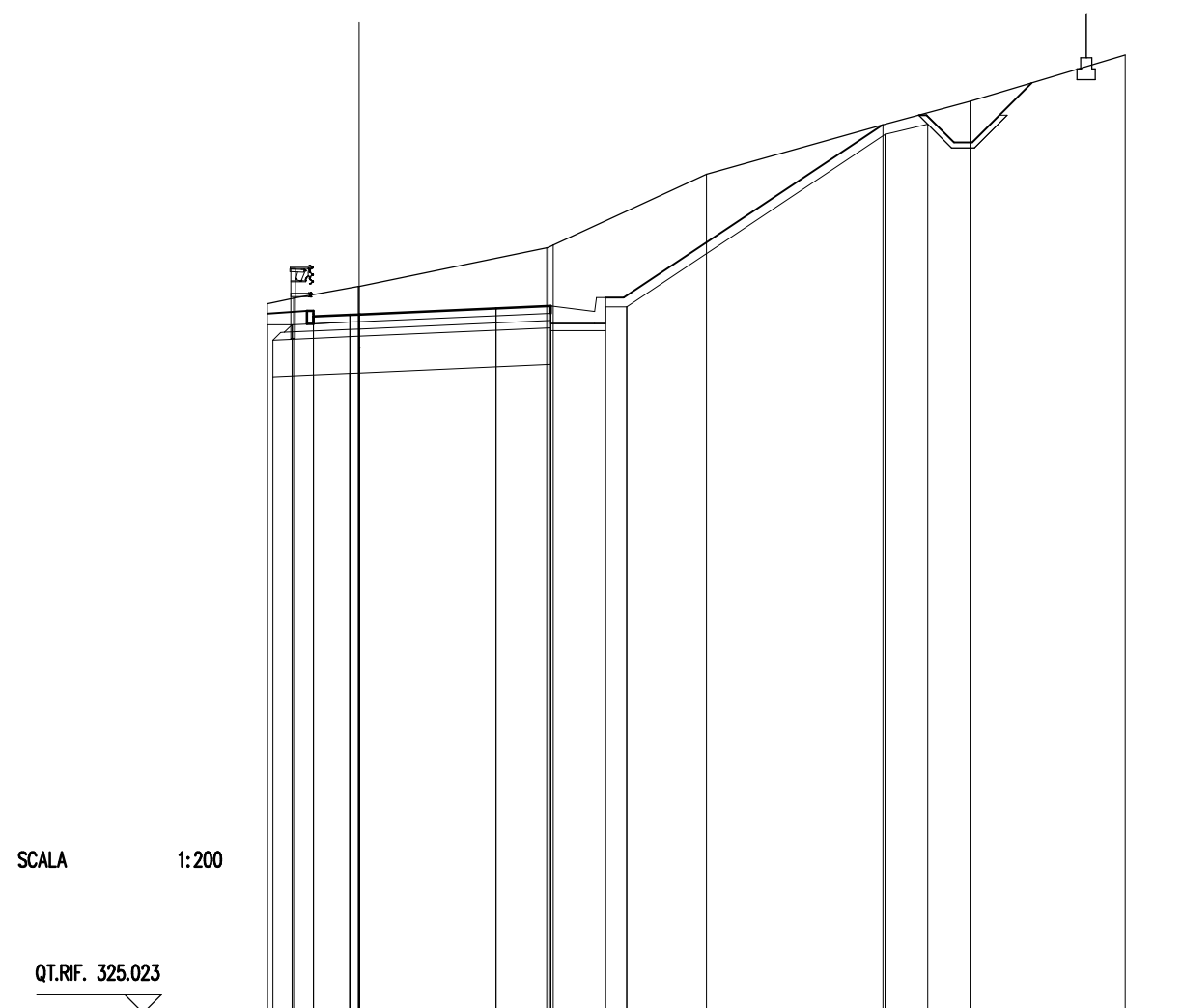
SEZIONE N. : 32

QT. PROGETTO : 344.159

DIST.PROG. : 300.00

DIST.PREC. : 10.00

DIST.SUCC. : 10.00



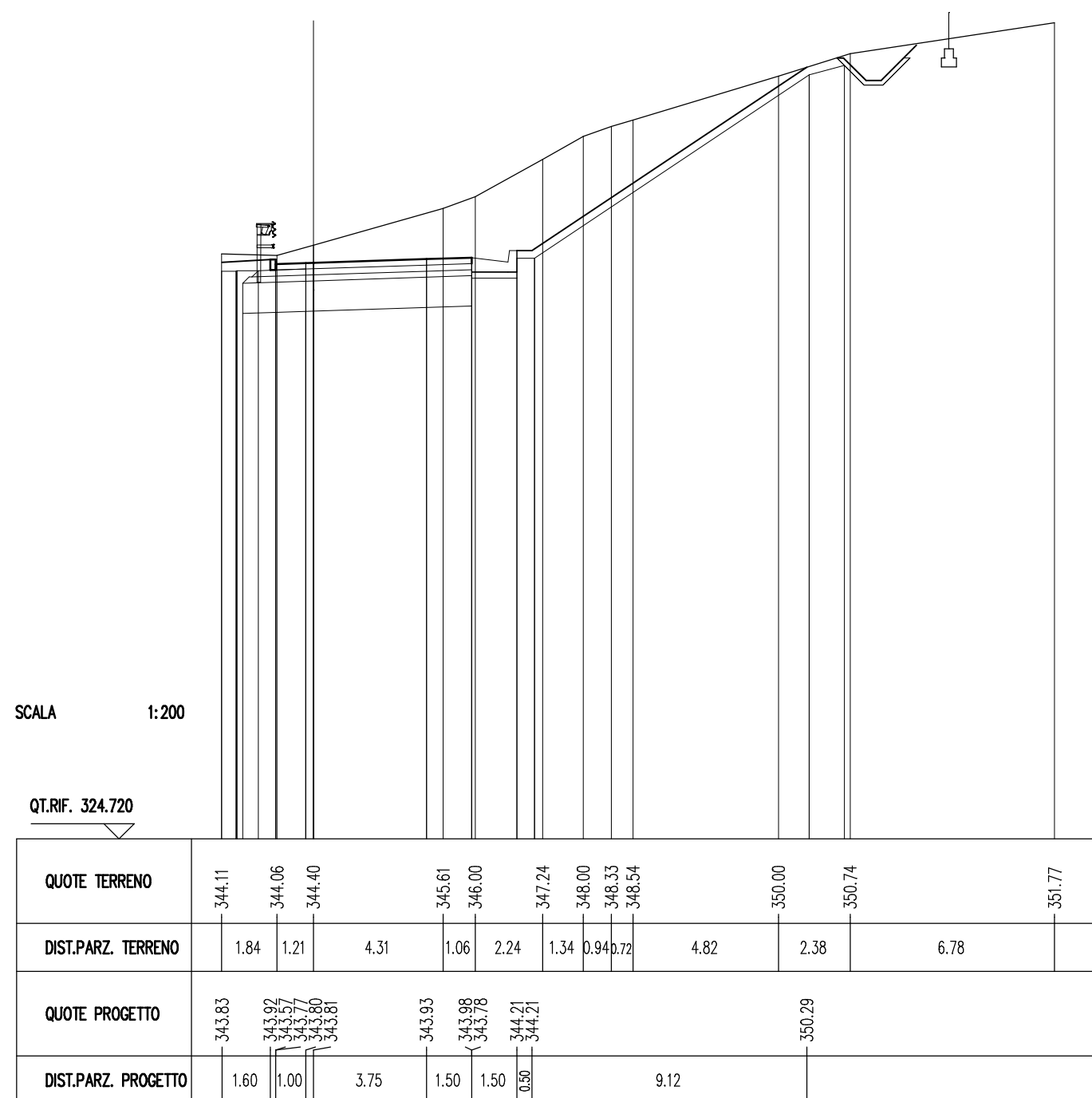
QUOTE TERRENO	344.45	344.60	344.93	344.95	345.99	346.00	346.06	348.00	349.35	350.00	351.27	
DIST.PARZ. TERRENO	0.72	1.78	5.14		4.20		4.83	2.39	4.25			
QUOTE PROGETTO	344.18	344.25	343.90	344.10	344.15	344.16	344.32	344.39	344.19	344.62	344.62	349.35
DIST.PARZ. PROGETTO	1.09	1.00	3.75		1.50	1.50	0.50	7.08				

SCAVI E BONIFICHE	
STERRO	43.767 mq
BONIFICA	7.592 mq
FOSSO (SEZ. OBBL.)	1.545 mq

RILEVATI	
TERRENO VEGETALE	13.062 m

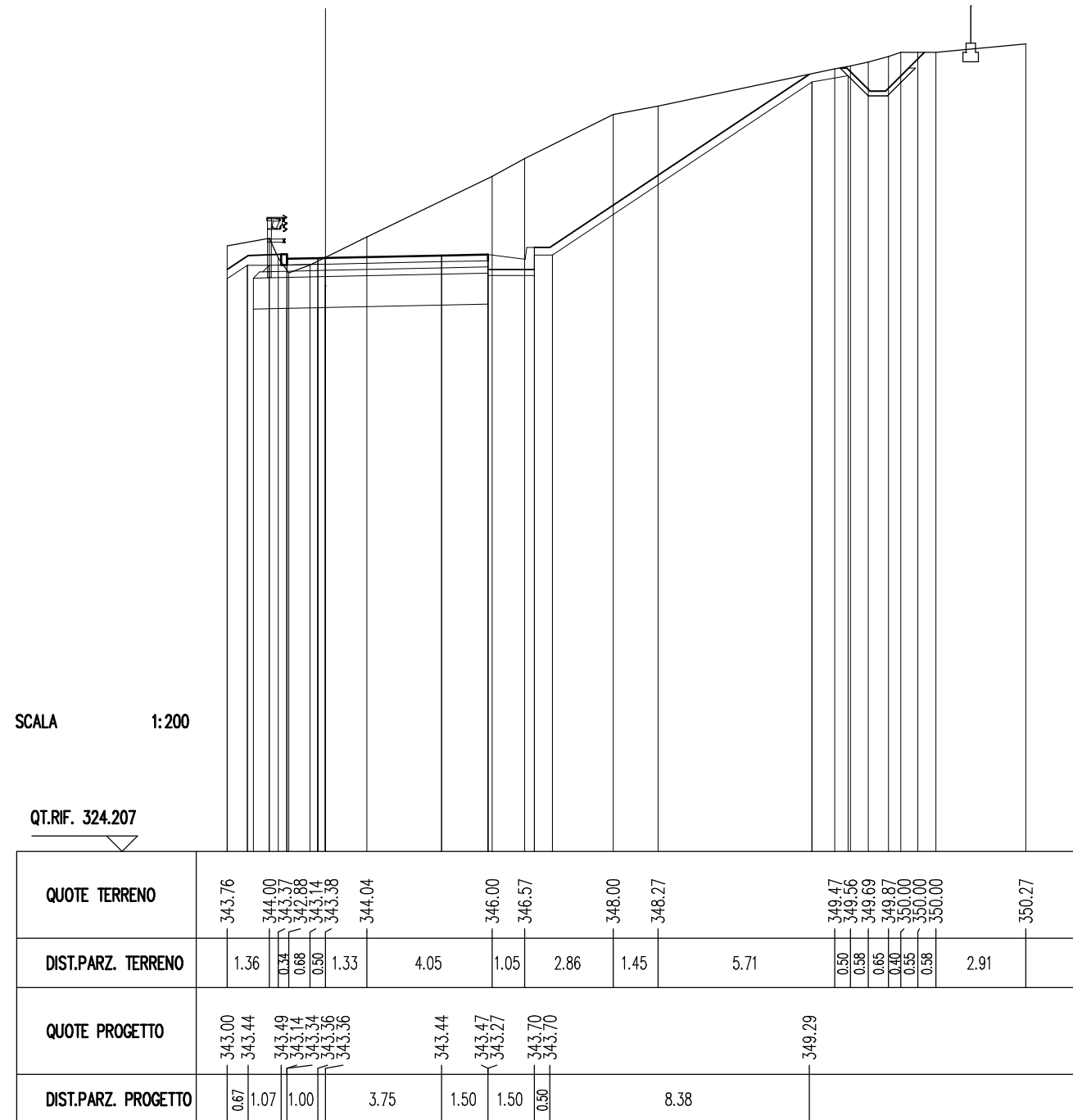
SOVRASTRUTTURA STRADALE	
STRATI LEGATI	6.500 m
MISTO CEMENTATO	7.078 m
MISTO GRANULARE	8.885 m

SEZIONE N. : 33
 QT. PROGETTO : 343.811
 DIST.PROG. : 310.00
 DIST.PREC. : 10.00
 DIST.SUCC. : 10.00



SCAVI E BONIFICHE	
STERRO	44.949 mq
BONIFICA	7.576 mq
FOSSO (SEZ. OBBL.)	1.629 mq
RILEVATI	
TERRENO VEGETALE	12.451 m
SOVRASTRUTTURA STRADALE	
STRATI LEGATI	6.500 m
MISTO CEMENTATO	7.068 m
MISTO GRANULARE	8.872 m

SEZIONE N. : 34
 QT. PROGETTO : 343.364
 DIST.PROG. : 320.00
 DIST.PREC. : 10.00
 DIST.SUCC. : 10.00



SCAVI E BONIFICHE	
STERRO	47.856 mq
BONIFICA	7.562 mq
FOSSO (SEZ. OBBL.)	1.004 mq

RILEVATI	
RILEVATO	0.335 mq
TERRENO VEGETALE	13.528 m

SOVRASTRUTTURA STRADALE	
STRATI LEGATI	6.500 m
MISTO CEMENTATO	7.058 m
MISTO GRANULARE	8.860 m

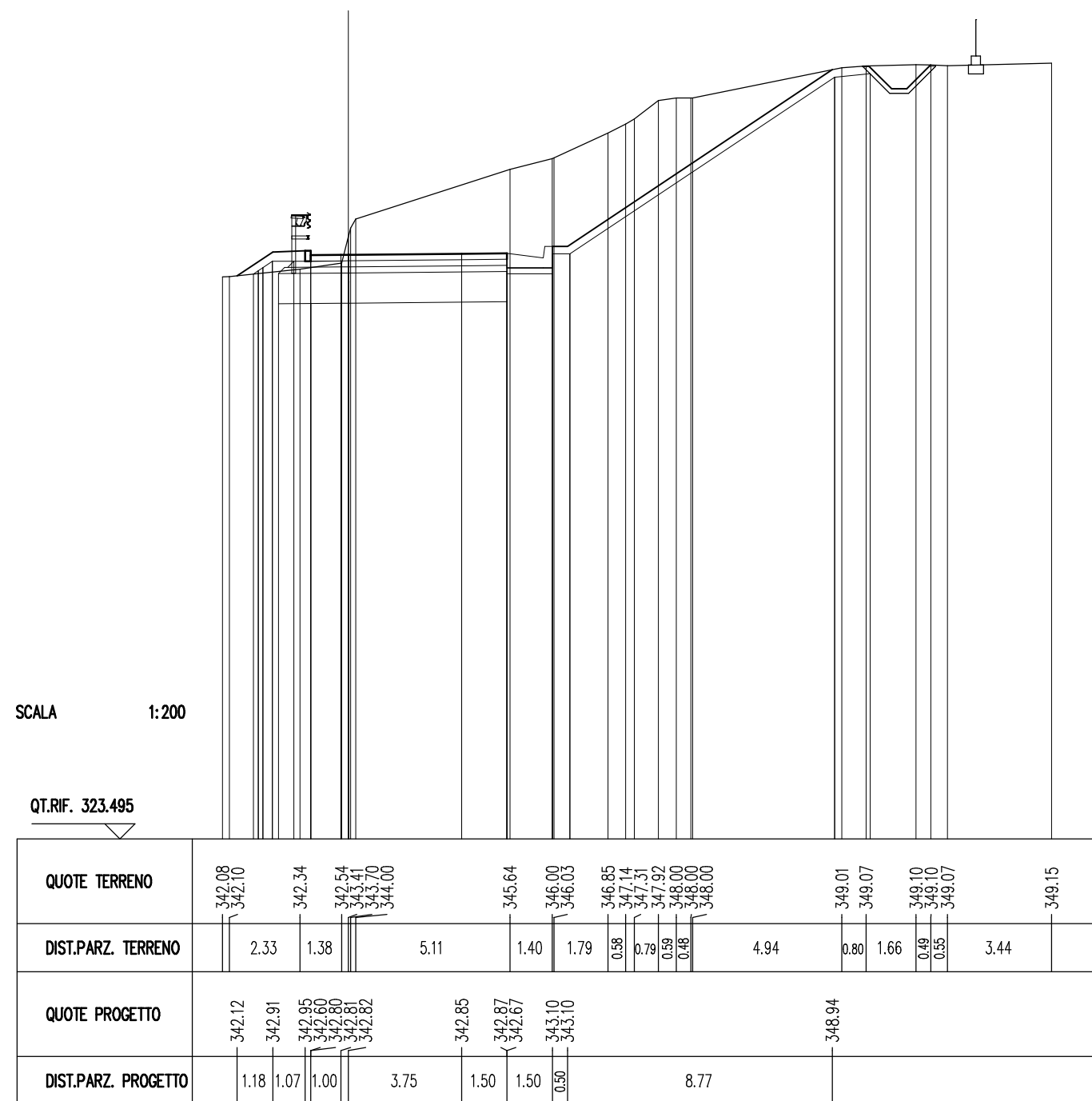
SEZIONE N. : 35

QT. PROGETTO : 342.816

DIST.PROG. : 330.00

DIST.PREC. : 10.00

DIST.SUCC. : 10.00



SCAVI E BONIFICHE	
STERRO	40.376 mq
BONIFICA	7.526 mq
FOSSO (SEZ. OBBL.)	4.785 mq

RILEVATI	
TERRENO VEGETALE	12.298 m

SOVRASTRUTTURA STRADALE	
STRATI LEGATI	6.500 m
MISTO CEMENTATO	7.034 m
MISTO GRANULARE	8.830 m

DIFESA IDRAULICA	
MATERASSO DRENANTE	0.692 mq

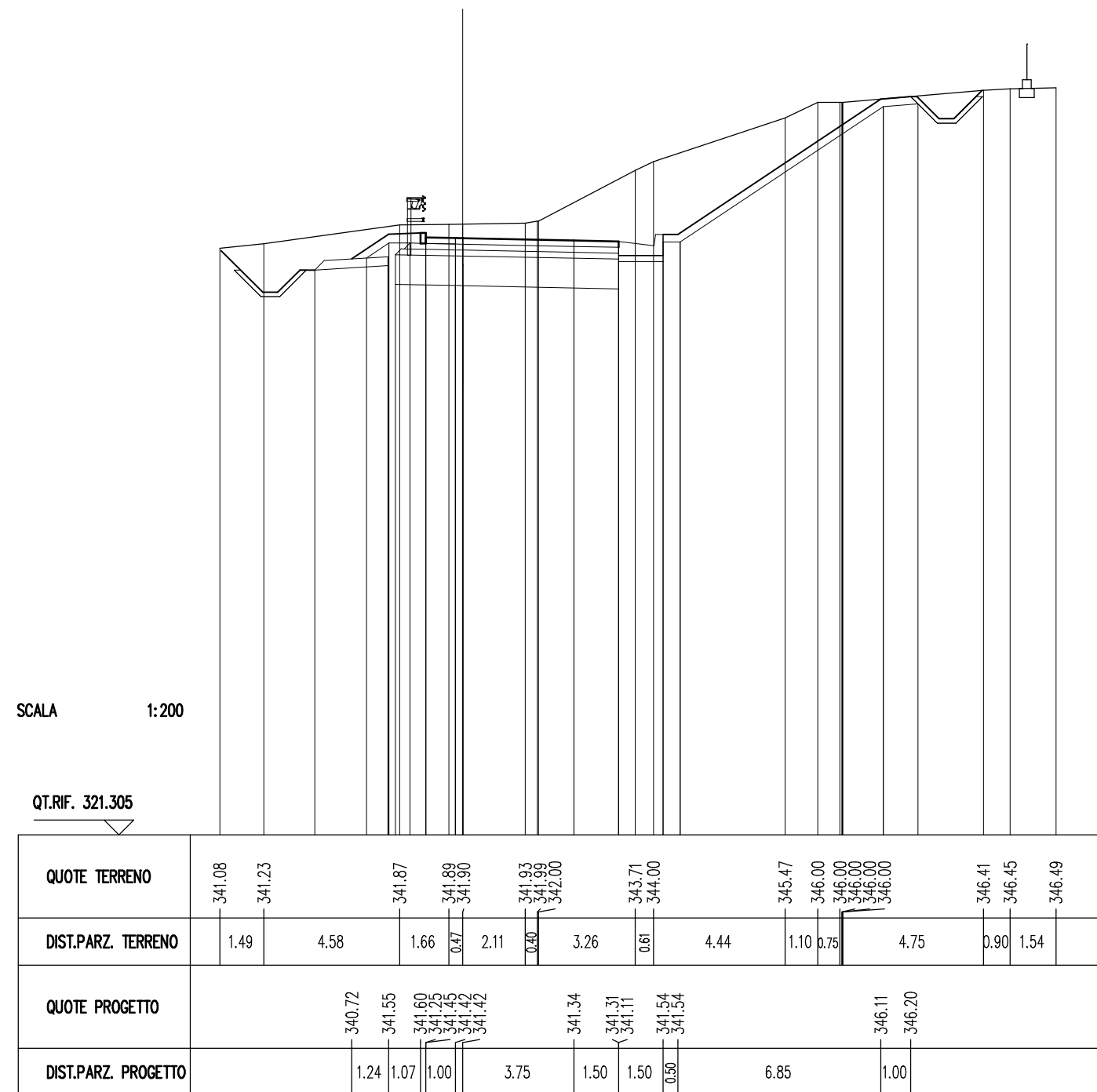
SEZIONE N. : 37

QT. PROGETTO : 341.420

DIST.PROG. : 350.00


DIST.PREC. : 10.00

DIST.SUCC. : 10.00



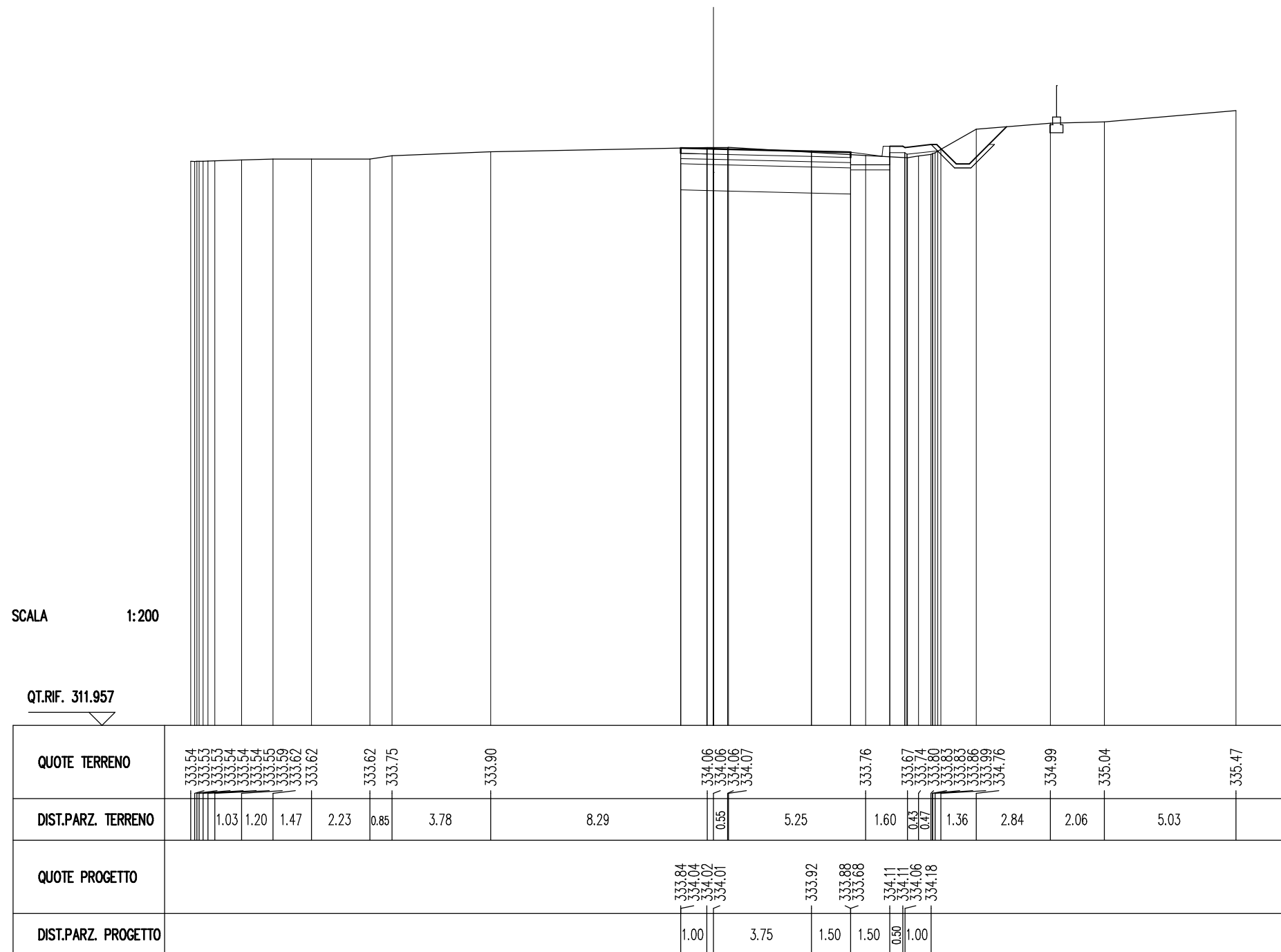
SCAVI E BONIFICHE	
STERRO	21.584 mq
BONIFICA	7.498 mq
FOSSO (SEZ. OBBL.)	3.544 mq
RILEVATI	
RILEVATO	0.123 mq
TERRENO VEGETALE	4.981 m
SOVRASTRUTTURA STRADALE	
STRATI LEGATI	6.500 m
MISTO CEMENTATO	7.015 m
MISTO GRANULARE	8.806 m
DIFESA IDRAULICA	
MATERASSO DRENANTE	0.692 mq

SEZIONE N. : 42
 QT. PROGETTO : 337.143
 DIST.PROG. : 400.00
 DIST.PREC. : 10.00
 DIST.SUCC. : 10.00



SCAVI E BONIFICHE	
STERRO	11.235 mq
BONIFICA	6.500 mq
FOSSO (SEZ. OBBL.)	1.685 mq
RILEVATI	
RILEVATO	0.233 mq
TERRENO VEGETALE	1.609 m
SOVRASTRUTTURA STRADALE	
STRATI LEGATI	6.500 m
MISTO CEMENTATO	6.500 m
MISTO GRANULARE	8.000 m

SEZIONE N. : 47
 QT. PROGETTO : 334.012
 DIST.PROG. : 450.00
 DIST.PREC. : 10.00
 DIST.SUCC. : 10.00



SCAVI E BONIFICHE	
STERRO	13.719 mq
BONIFICA	6.500 mq
FOSSO (SEZ. OBBL.)	0.959 mq

RILEVATI	
TERRENO VEGETALE	0.717 m

SOVRASTRUTTURA STRADALE	
STRATI LEGATI	6.500 m
MISTO CEMENTATO	6.500 m
MISTO GRANULARE	8.000 m

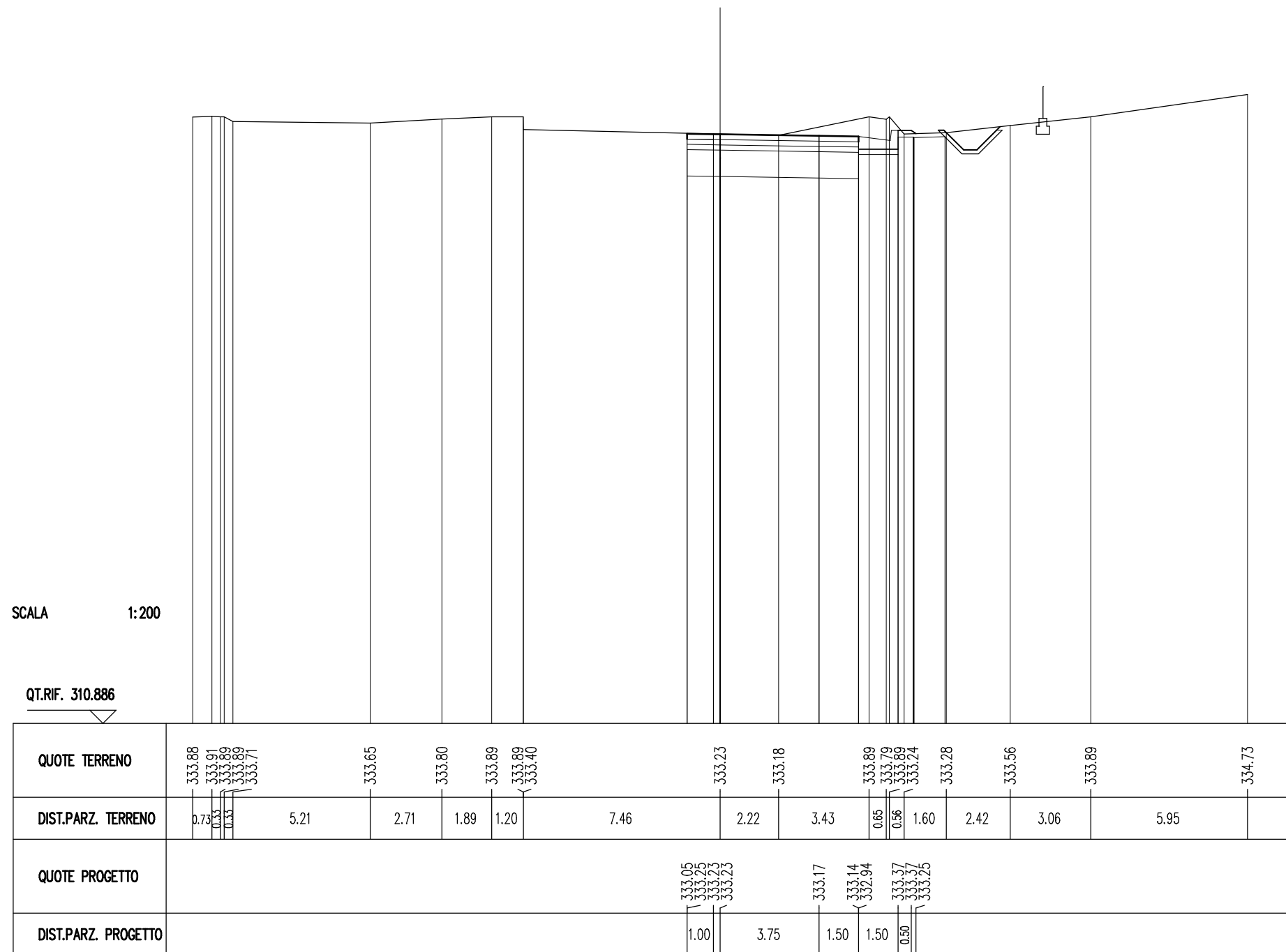
SEZIONE N. : 49

QT. PROGETTO : 333.226

DIST.PROG. : 470.00

DIST.PREC. : 10.00

DIST.SUCC. : 10.00



SCAVI E BONIFICHE	
STERRO	12.068 mq
BONIFICA	6.500 mq
FOSSO (SEZ. OBBL.)	1.497 mq

RILEVATI	
TERRENO VEGETALE	1.583 m

SOVRASTRUTTURA STRADALE	
STRATI LEGATI	6.500 m
MISTO CEMENTATO	6.500 m
MISTO GRANULARE	8.000 m

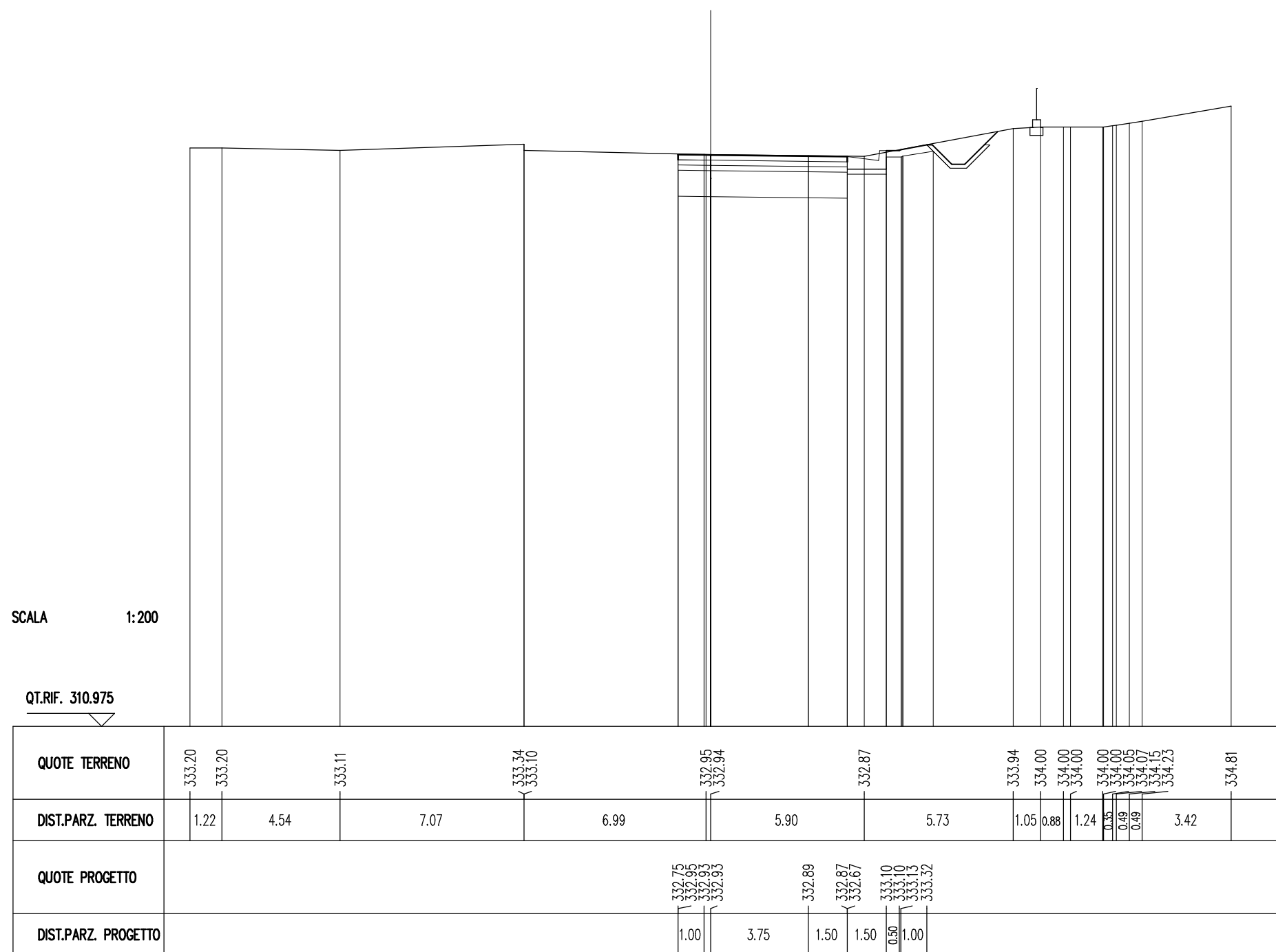
SEZIONE N. : 50

QT. PROGETTO : 332.930

DIST.PROG. : 480.00

DIST.PREC. : 10.00

DIST.SUCC. : 10.00



SCAVI E BONIFICHE	
STERRO	37.356 mq
BONIFICA	19.500 mq
FOSSO (SEZ. OBBL.)	5.331 mq
SOVRASTRUTTURA STRADALE	
STRATI LEGATI	19.500 m
MISTO CEMENTATO	19.500 m
MISTO GRANULARE	24.000 m

SEZIONE N. : 51
 QT. PROGETTO : 332.652
 DIST.PROG. : 490.00
 DIST.PREC. : 10.00

