

REGIONE CAMPANIA






PROVINCIA DI CASERTA

COMUNE DI CASTELVOLTURNO

PROGETTO DI UN IMPIANTO AGRO - FOTOVOLTAICO

REALIZZAZIONE ED ESERCIZIO DI UN IMPIANTO PER
LA PRODUZIONE DI ENERGIA DA FONTE
FOTOVOLTAICA E PER LA PRODUZIONE AGRICOLA
DELLA POTENZA DI 42 MW_p E DELLE RELATIVE
OPERE CONNESSE E DI CONNESSIONE ALLA RETE

REVISIONE 1 - RICHIESTA SS-PNRR MIC 2276-P NOTA ILLUSTRATIVA INTEGRAZIONI	Livello Progetto PD		Codice Elaborato RS018
	Scala -----	Formato stampa A4	Codice Progetto ITA009

PROGETTAZIONE e SVILUPPO	Proponente:
 <p>MR WIND S.r.l. Via Alessandro Manzoni, 31 - BATTIPAGLIA (SA)</p>  <p>ENERGY ENGINEERING S.r.l.s. Via S. Allende, 19 - CASTELLAMARE DI STABIA (NA)</p> <p>TECNICO Ing. Giuseppe Calabrese</p> 	<p>INE ALBA PIANA Srl</p>  <p>INE Alba Piana Srl A Company of ILOS New Energy Italy</p> <p>INE ALBA PIANA S.R.L. a company of ILOS New Energy Italy P.IVA e C.F.: IT 1392701007 Sede legale: Piazza di Sant'Anastasia 7, 00186 Roma inealbianasrl@leg.inealbianasrl.it</p>  <p>Firmato Digitalmente</p>

REVISIONI				
DATA	DESCRIZIONE	REDATTO	CONTROLLATO	VERIFICATO
00				
01				
02				
03				

Sommario

PREMESSA	2
RISPOSTE AI QUESITI NEL MESIMO ORDINE DI CUI ALLA RICHIESTA INTEGRAZIONI DOCUMENTALI	2

PREMESSA

La presente relazione integrativa è redatta al fine di agevolare la verifica della **richiesta di integrazioni documentali** trasmesse da codesto spettabile ente (Soprintendenza speciale per il Piano Nazionale di Ripresa e Resilienza di cui al Ministero della Cultura istituito ai sensi dell'art. 29 del Decreto Legge 31.05.2021, n. 77 coordinato con la Legge 29 luglio 2021 n. 108) con nota MIC|MIC_SS-PNRR|17/02/2023|0002276-P| [34.43.01/8.224.2/2021].

In particolare viene sintetizzato il concetto interpretativo e la modalità di integrazione adottata dallo staff di progettazione rappresentato dallo scrivente progettista seguendo la medesima numerazione delle richieste di integrazioni di cui alla nota testé richiamata.

Gli elaborati revisionati sono stati salvati nell'apposita cartella VIA_16 con la caratteristica di riconoscimento nel codice elaborato, che, di fatto, fa seguire all'originario codice il simbolo under-score ed il valore numerico 01 ad indicare la revisione 01 (ad esempio l'elaborato RS012_01 diventa, a seguito di modifiche, RS012_01_01); viceversa nuovi elaborati prodotti al fine di ottemperare richieste integrative seguono la numerazione crescente e sono stati archiviati ovviamente anch'essi nella cartella VIA_16m, come da linee guida MASE.

RISPOSTE AI QUESITI NEL MESIMO ORDINE DI CUI ALLA RICHIESTA INTEGRAZIONI DOCUMENTALI

- 1 Si riporta in allegato file RS_ITA9_019 corrispondente al certificato di destinazione urbanistica di cui al prot. Gen. 11209 del comune di Castel Volturno a conferma dell'analisi vincolistica agli atti. Relativamente alla fattispecie di cui all'art.142 *c1 lett. b*) del codice d.lgs. 42/2004 (da qui solo CODICE) si conferma quanto ben descritto nella nuova versione della RELAZIONE PAESAGGISTICA - RS012_01_01 – in cui al capitolo 3.3 è stata svolta un'ulteriore analisi vincolistica tramite il supporto de SITAP - “Aree di rispetto coste e corpi idrici - Vincoli D.Lgs. 42/2004 c.d. "ope legis" [art. 142 c. 1, esc. lett. E, H, M]”. pertanto inclusive appunto della fattispecie di cui alla lettera *b) i territori contermini ai laghi compresi in una fascia della profondità di 300 metri dalla linea di battigia, anche per i territori elevati sui laghi*; si conferma dunque che non risulta censito dal sito del SITAP alcun LAGO, TRATTASI PERTANTO di un bacino di stoccaggio, non censito, utile all'irrigazione e potenzialmente adattabile al lavaggio dei pannelli fotovoltaici in progetto o addirittura fonte di idrogeno per eventuale elettrolizzatore.
- 2 Le richieste sono correlate all'eventuale sussistenza di un interesse paesaggistico dovuto sia esso all'art.136 che all'art.142 del codice, che nella fattispecie non sussiste; è stato tuttavia implementato nella RELAZIONE PAESAGGISTICA - RS012_01_01 un più articolato quadro generale della zonizzazione di cui alla pianificazione comunale e sovra-comunale al fine di meglio rappresentare l'opera in progetto nel contesto paesaggistico e rurale oggetto di intervento come meglio specificato innanzi.
- 3 Tale richiesta si riallaccia a quella di cui al precedente punto 2, ed in continuità ad esso si rimanda al capitolo 3.2 della RELAZIONE PAESAGGISTICA - RS012_01_01 in cui è evidenziato in maniera inequivocabile la tessitura storica, periurbana, morfologica ed idrologica dell'area oltre che antropica e si evidenziano i caratteri peculiari che meglio si adattano alla previsione progettuale proposta. È stata inoltre prodotta una nuova tavola progettuale codificata con codice EG039.dove tramite la carta delle strutture storiche, archeologiche del paesaggio

del PTR della regione Campania sono state individuati i centri storici e gli ambiti di paesaggio archeologico, i beni storici extraurbani isolati, i siti archeologici, una rete stradale storica e di epoca romana. Sono poi stati mappati, elencati e numerati i beni immobili in maniera tabellare prendendo come fonte il sito “vincoli in rete”, dove si riportano sia i beni vincolati per atto amministrativo di tutela e sia quelli non vincolati sul tutto il territorio della provincia di Castel Volturno.

- 4 A proposito della sussistenza di usi civici di cui all'art. 142, comma 1, lettera h) del codice è stata richiesta ed ottenuta certificazione in bollo da parte dell'UOD AMBIENTE FORESTE E CLIMA – SEZ. USI CIVICI delle REGIONE CAMPANIA da cui si certifica appunto l'assenza per tutto il foglio 44 del CT del comune di Castel Volturno ove insiste l'impianto, il che anche a scongiurare quanto disposto dal nuovo comma 8 dell'art.20 dlgs 199/2021 – lett. c/quarter per le aree idonee: *...fatto salvo quanto previsto alle lettere a), b), c), c-bis) e c-ter), le aree che non sono ricomprese nel perimetro dei beni sottoposti a tutela ai sensi del decreto legislativo 22 gennaio 2004, n. 42 ((**includere le zone gravate da usi civici di cui all'articolo 142, comma 1, lettera h), del medesimo decreto**)), risultano IDONEE.*
- 5 È stata prodotta apposita tavola progettuale EG040 a cui si rimanda, al fine di dettagliare maggiormente la mappatura dei beni sottoposti a tutela sia di natura giuridica (ex lege) che di particolare pregio e carattere distintivo, e, si evidenzia a tal proposito, la netta lontananza di essi dall'area oggetto di intervento.
- 6 Prodotto elaborato grafico come da richiesta, cod. EG046.
- 7 Revisionato a tal proposito l'elaborato grafico secondo richiesta, cod. EG006_01.
- 8 Revisionato a tal proposito l'elaborato grafico secondo richiesta, cod. EG024_01.
- 9 Prodotti una serie di elaborati grafici come da richiesta, cercando di adattare i punti di vista a punti di maggiore fruizione antropica (viabilità provinciale e rilievi) essendo come innanzi detto assenti punti di interesse paesaggistico nei dintorni; si rimanda pertanto alle tavole cod. EG041 a EG044.
- 10 Data la lontananza di altri impianti esistenti e/o in progetto rispetto al sito proposto, come si evince dalla stessa tavola degli impatti cumulativi, non è pertinente la richiesta della rappresentazione a confronto in quanto non vi sono punti fisici di vista tali da rendere una vista d'insieme realistica.
- 11 SI RIMANDA AGLI ELABORATI PRODOTTI DALL'ARCHEOLOGO
- 12 SI RIMANDA AGLI ELABORATI PRODOTTI DALL'ARCHEOLOGO
- 13 Per una più immediata analisi delle integrazioni espletate nell'ambito dell'elaborato SIA codice VI_ITA9_001_01 , le parti implementate e/o modificate sono state redatte con testo di colore rosso; l'identificazione della fattispecie di area idonea ex art.20 del dlgs 199/2021 è riportata al capitolo 3.3.16 del SIA e si conclude nel modo seguente: *L'area in cui si intende realizzare l'impianto agro fotovoltaico, non ricadendo in aree sottoposte a tutela ai sensi della parte seconda e dell'art. 136 del Codice né nelle relative fasce di rispetto, si configura come un'area idonea all'installazione di impianti da fonti rinnovabili secondo quanto previsto alla lettera c-quarter) del comma 8 art. 20 del D.lgs. 199/2021.*
- 14 Relativamente alla fattispecie di tipologia di agro voltaico ai sensi della linea guida MASE si rimanda al capitolo 3.7 del SIA da cui si può concludere che anche tale requisito è soddisfatto, in quanto l'impianto progettato è classificabile

come impianto agro fotovoltaico nel rispetto delle condizioni A, B e D2 previste dalle linee guida.

- 15** Revisionato a tal proposito l'elaborato grafico secondo richiesta, cod. EG007_01.
- 16** Richiesta assolta elaborando una rappresentazione del territorio 3d (tavola EG_ITA9_047_CARTA DEL MODELLO 3D DEL TERRITORIO) da due prospettive a differente distanza zenitale in modo da rappresentare al meglio l'effetto cumulativo degli impianti in progetto.
- 17** I tre punti di cui alla presente richiesta sono stati dettagliati adeguatamente a nuovi capitoli Del SIA ed in particolare, rispettivamente ai punti:
- 5.7. COLTURE PRATICABILI NELL'AREA D'INTERVENTO
 - 8.5.13 CUMULO CON EFFETTI DERIVANTI DA PROGETTI ESISTENTI E/O IN AUTORIZZAZIONE
 - 5.8. INTERVENTI DI MITIGAZIONE PREVISTI NELL'AREA D'INTERVENTO
- 18** Prodotto elaborato grafico come da richiesta, cod. EG045.
- 19** SHAPE FILE già trasmessi a codesto spettabile ente nel pieno rispetto delle linee guida MASE ed archiviati nell'apposita cartella denominata "DATI GIS"