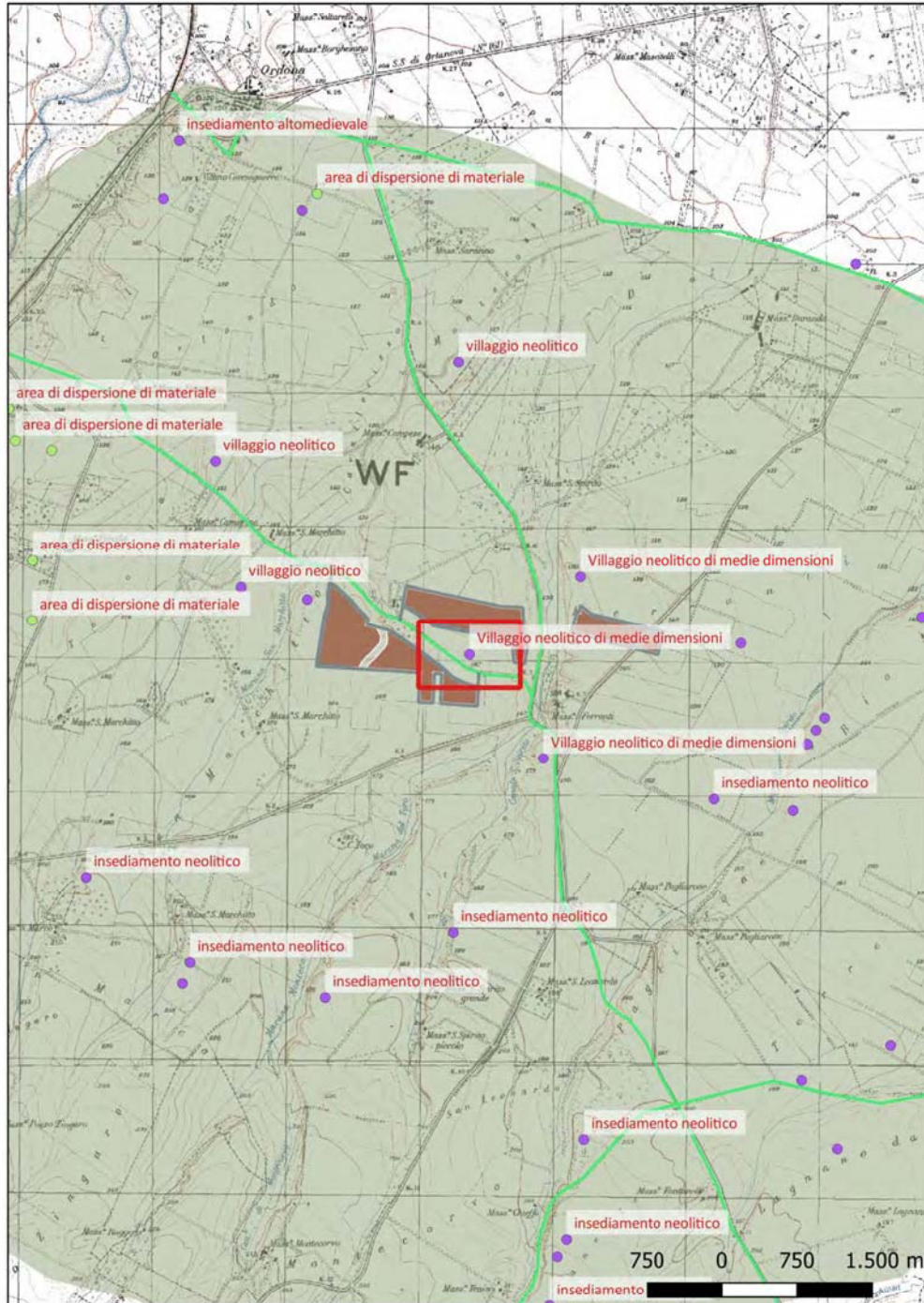


Sito 001 - Villaggio neolitico di medie dimensioni (DG-ABAP_2023_00461-GP_00001_001)



Localizzazione: Orta Nova (FG) - ,

Definizione e cronologia: anomalia rilevata sul terreno, {}, {Neolitico},

Modalità di individuazione: {dati bibliografici, fotointerpretazione/foto restituzione}

Distanza dall'opera in progetto: circa metri 6

Potenziale: potenziale alto

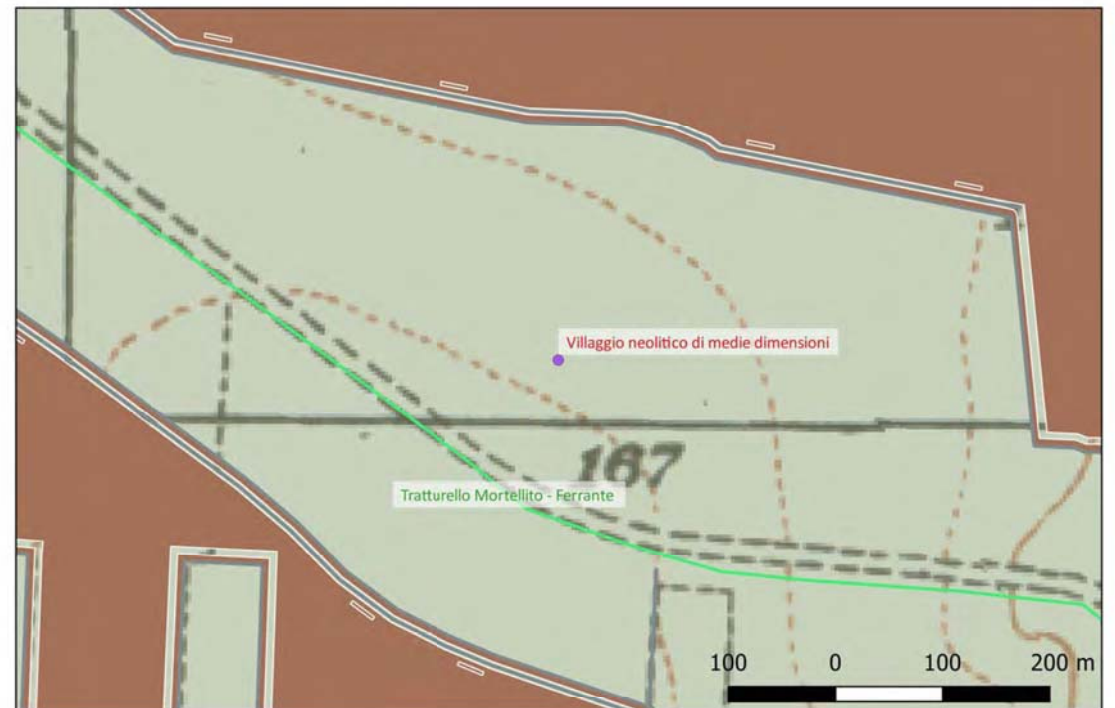
Rischio relativo: rischio alto

Villaggio neolitico di medie dimensioni visibile in fotografia aerea. Si distinguono tre fossati perimetrali di forma ellittica piuttosto irregolare ed alcuni compounds interni.

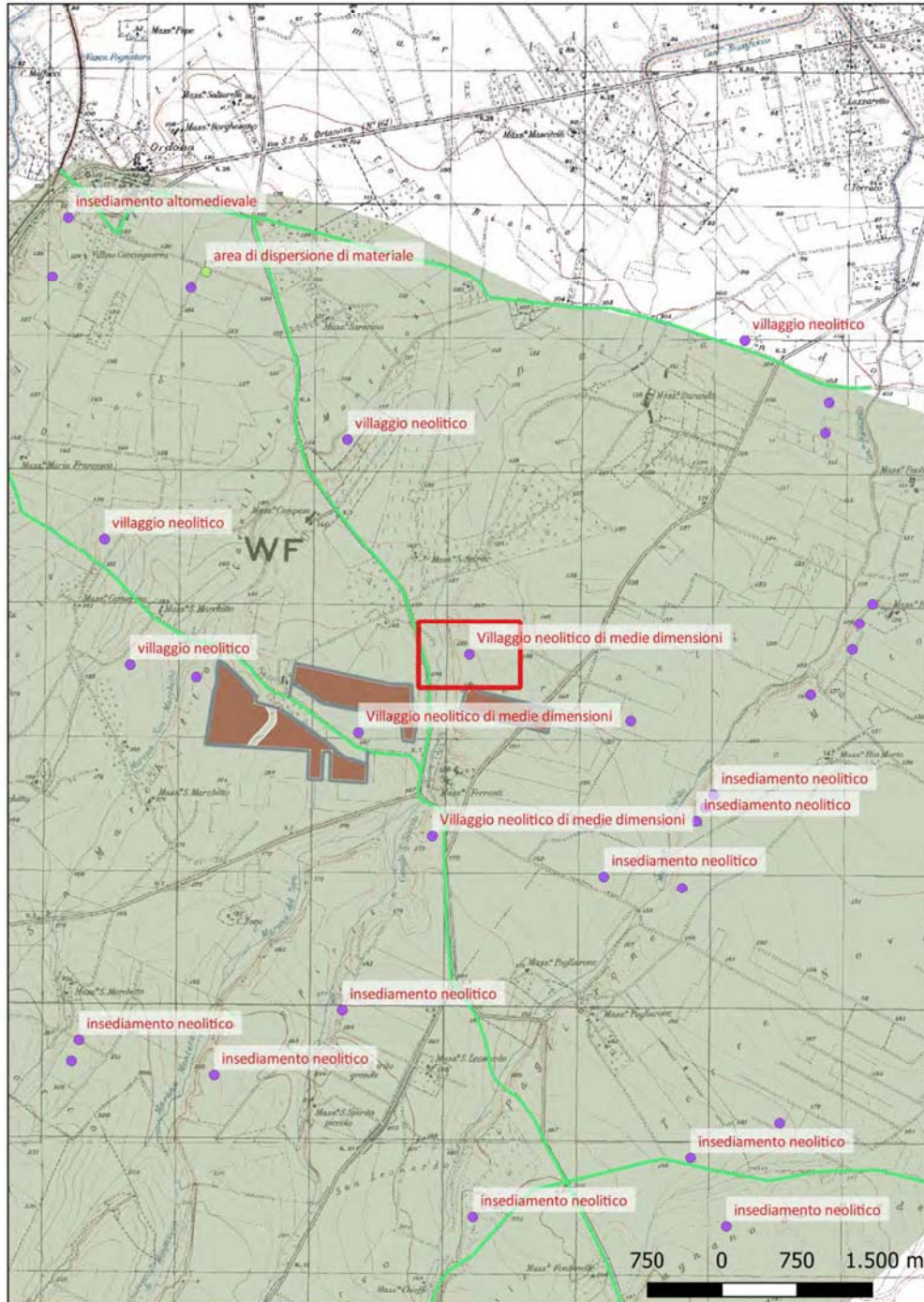
Progetto

— opera lineare asse

■ opera areale area progetto



Sito 002 - Villaggio neolitico di medie dimensioni (DG-ABAP_2023_00461-GP_00001_002)



Localizzazione: Orta Nova (FG) - ,

Definizione e cronologia: anomalia rilevata sul terreno, {}, {Neolitico},

Modalità di individuazione: {dati bibliografici, fotointerpretazione/foto restituzione}

Distanza dall'opera in progetto: circa metri 6 Potenziale: potenziale alto

Rischio relativo: rischio alto

Villaggio neolitico di medie dimensioni visibile in fotografia aerea. Il sito è localizzato nei pressi di una cava che lo ha parzialmente distrutto. Si distinguono due fossati perimetrali concentrici.

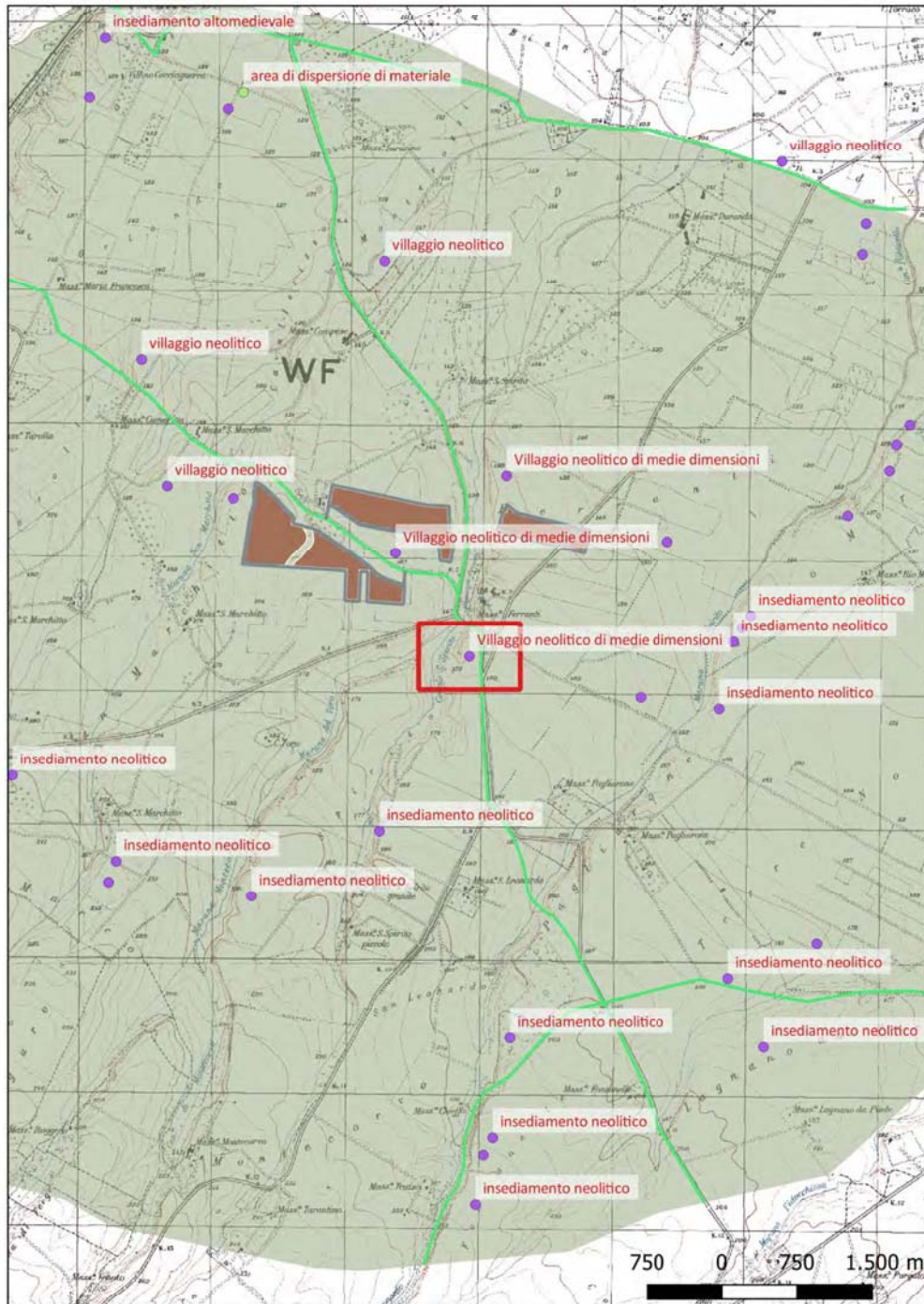
Progetto

— opera lineare asse

■ opera areale area progetto



Sito 003 - Villaggio neolitico di medie dimensioni (DG-ABAP_2023_00461-GP_00001_003)



Localizzazione: Orta Nova (FG) - ,

Definizione e cronologia: anomalia rilevata sul terreno, {}, {Neolitico},

Modalità di individuazione: {dati bibliografici, fotointerpretazione/foto restituzione}

Distanza dall'opera in progetto: circa metri 7 **Potenziale:** potenziale alto

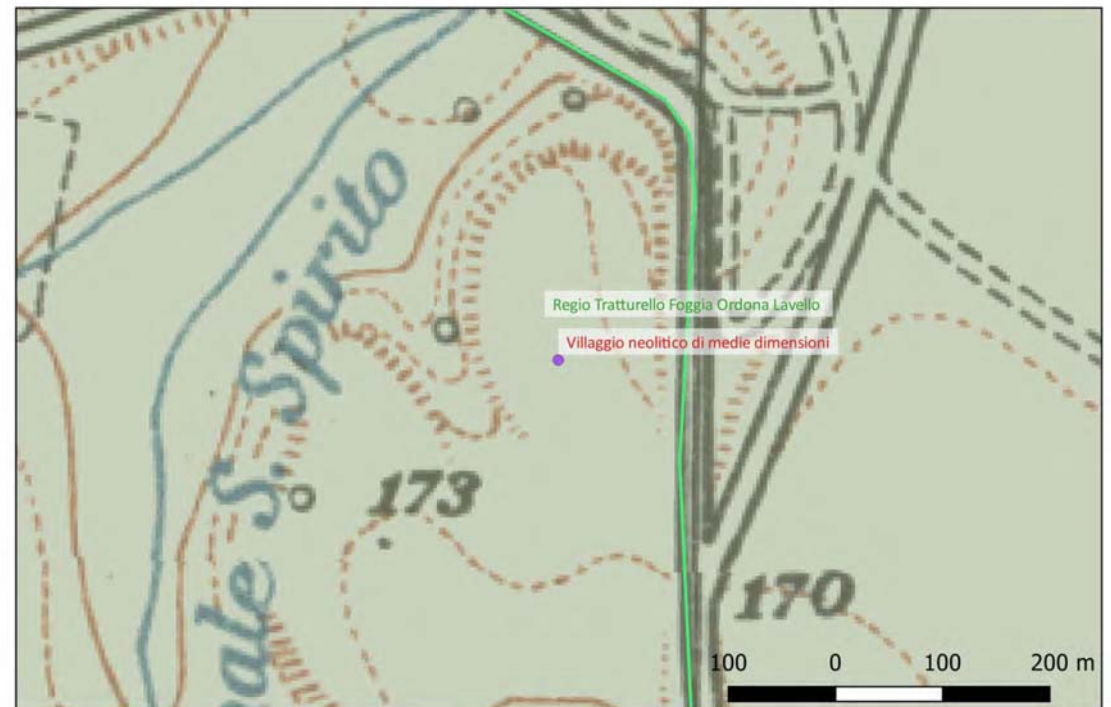
Rischio relativo: rischio basso

Villaggio neolitico di medie dimensioni visibile in fotografia aerea. Il sito è visibile solo parzialmente in quanto coperto da un uliveto. Si distinguono fossati di forma non regolare ad alcuni compounds interni.

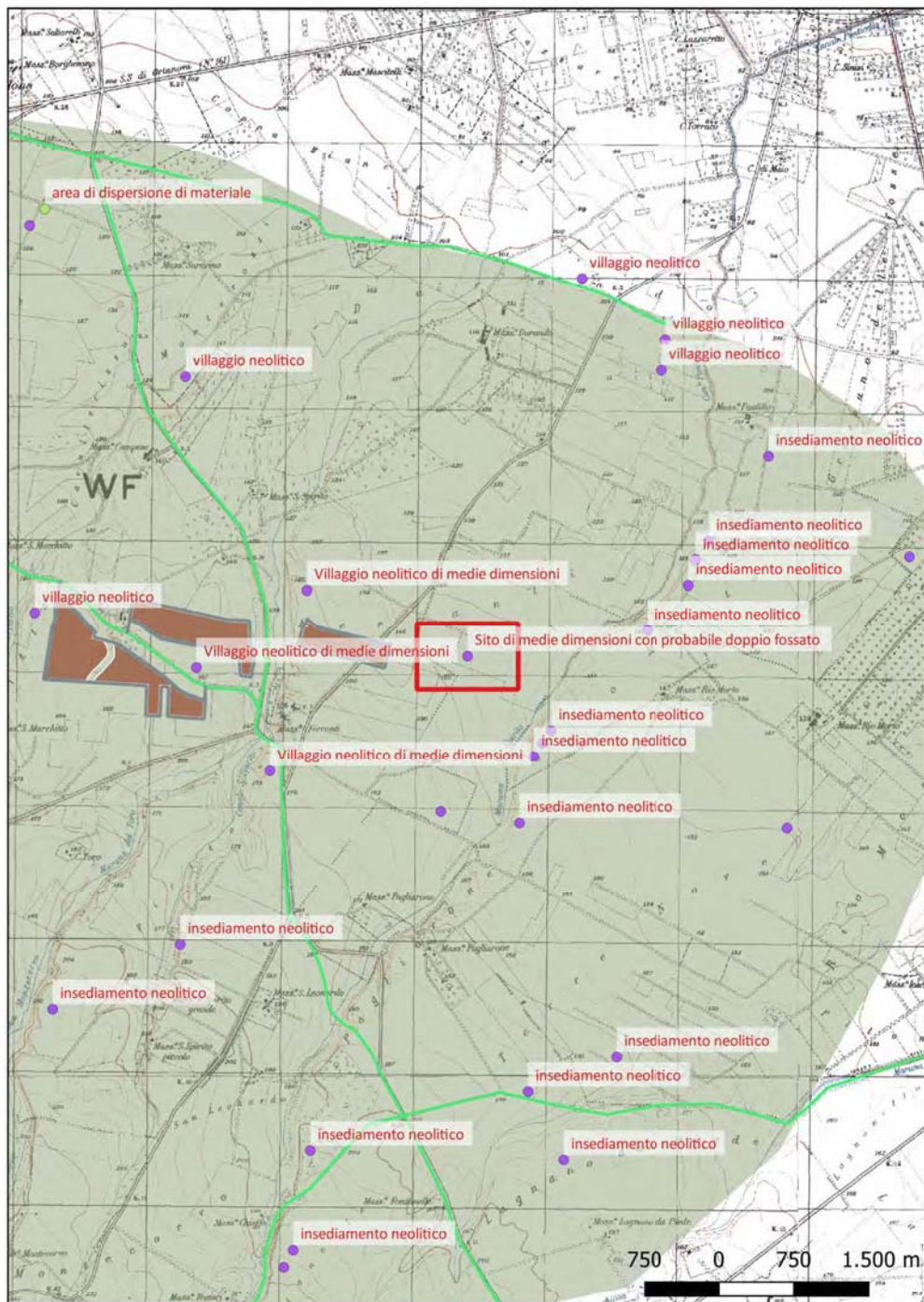
Progetto

— opera lineare asse

■ opera areale area progetto



Sito 004 - Sito di medie dimensioni con probabile doppio fossato (DG-ABAP_2023_00461-GP_00001_004)



Localizzazione: Stornarella (FG) - ,

Definizione e cronologia: anomalia rilevata sul terreno, {}, {non determinabile},

Modalità di individuazione: {dati bibliografici}

Distanza dall'opera in progetto: circa metri 7

Potenziale: potenziale medio

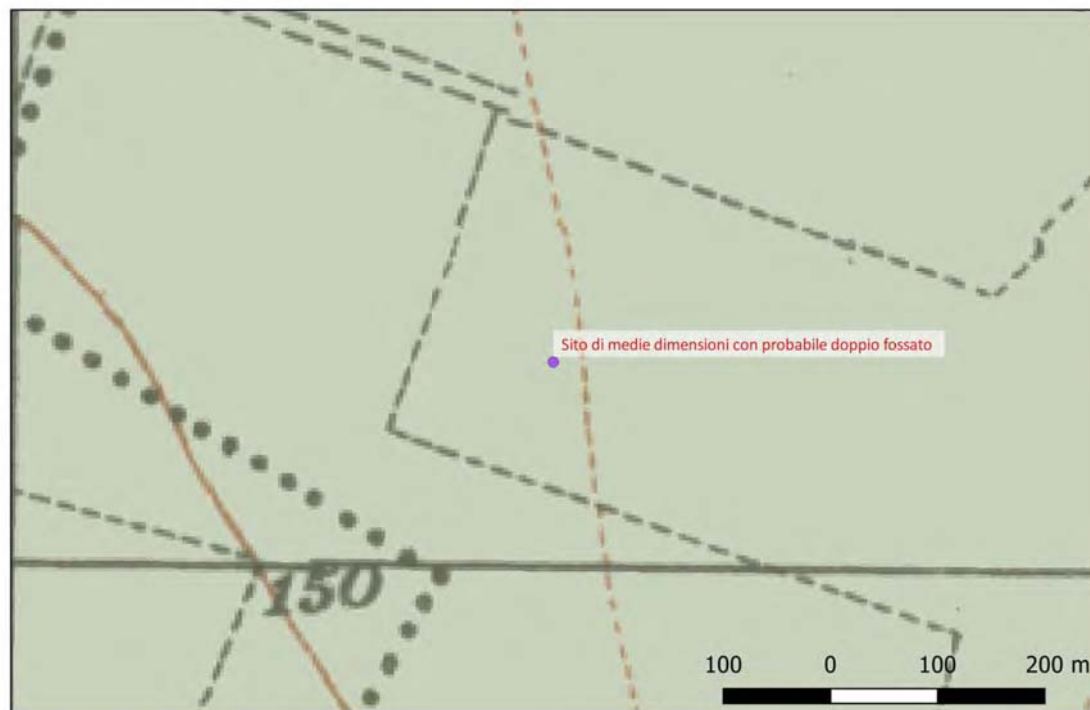
Rischio relativo: rischio basso

Sito di medie dimensioni con probabile doppio fossato

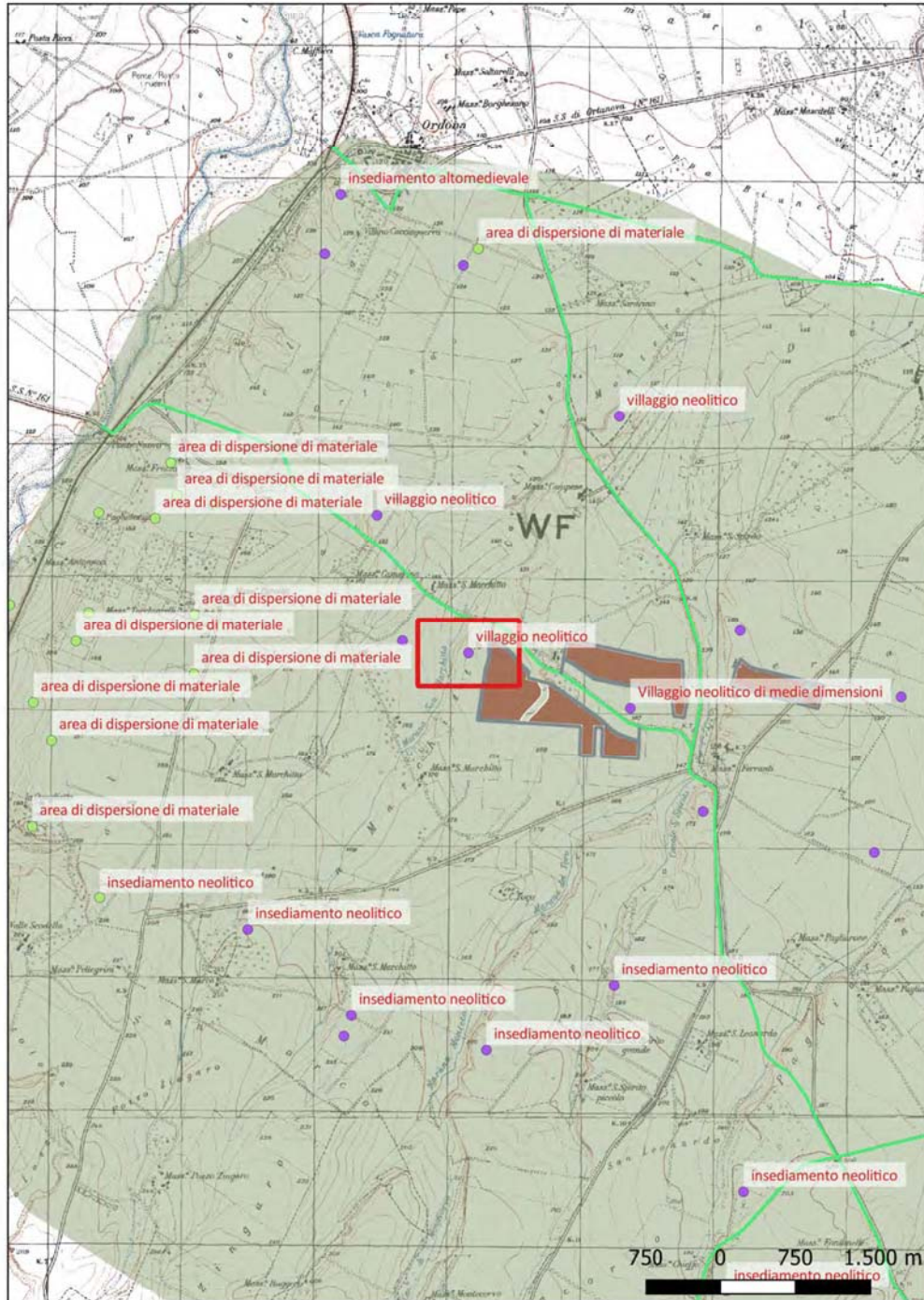
Progetto

— opera lineare asse

■ opera areale area progetto



Sito 005 - villaggio neolitico (DG-ABAP_2023_00461-GP_00001_005)



Localizzazione: Orta Nova (FG) - ,

Definizione e cronologia: anomalia rilevata sul terreno, {}, {Neolitico},

Modalità di individuazione: {dati bibliografici, fotointerpretazione/foto restituzione}

Distanza dall'opera in progetto: circa metri 5 **Potenziale:** potenziale alto

Rischio relativo: rischio alto

Villaggio neolitico di medie dimensioni visibile in fotografia aerea. Il sito è localizzato in prossimità di una cava che lo ha parzialmente distrutto. Si distinguono almeno due fossati.

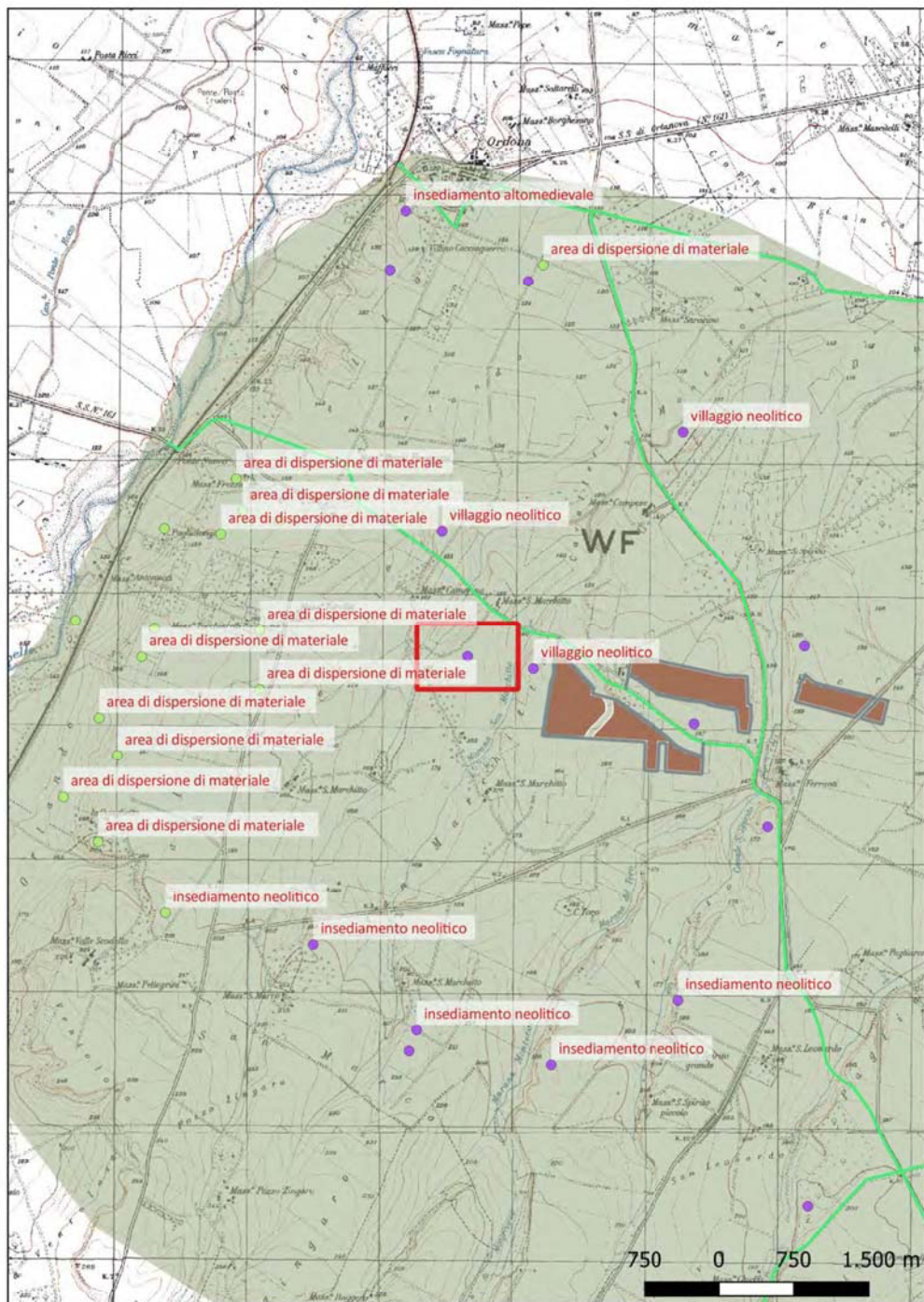
Progetto

— opera lineare asse

■ opera areale area progetto



Sito 006 - villaggio neolitico (DG-ABAP_2023_00461-GP_00001_006)



Localizzazione: Ortona (FG) - ,

Definizione e cronologia: anomalia rilevata sul terreno, {}, {Neolitico},

Modalità di individuazione: {dati bibliografici, fotointerpretazione/foto restituzione}

Distanza dall'opera in progetto: circa metri 6 Potenziale: potenziale medio

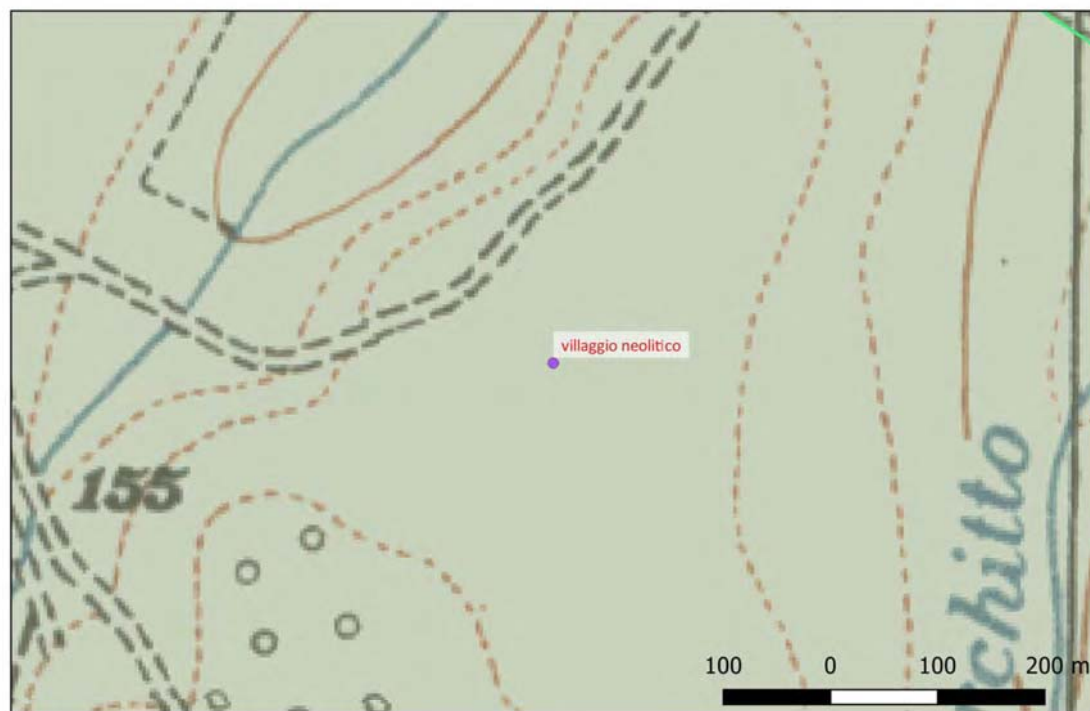
Rischio relativo: rischio medio

Sito di medie dimensioni con probabile doppio fossato

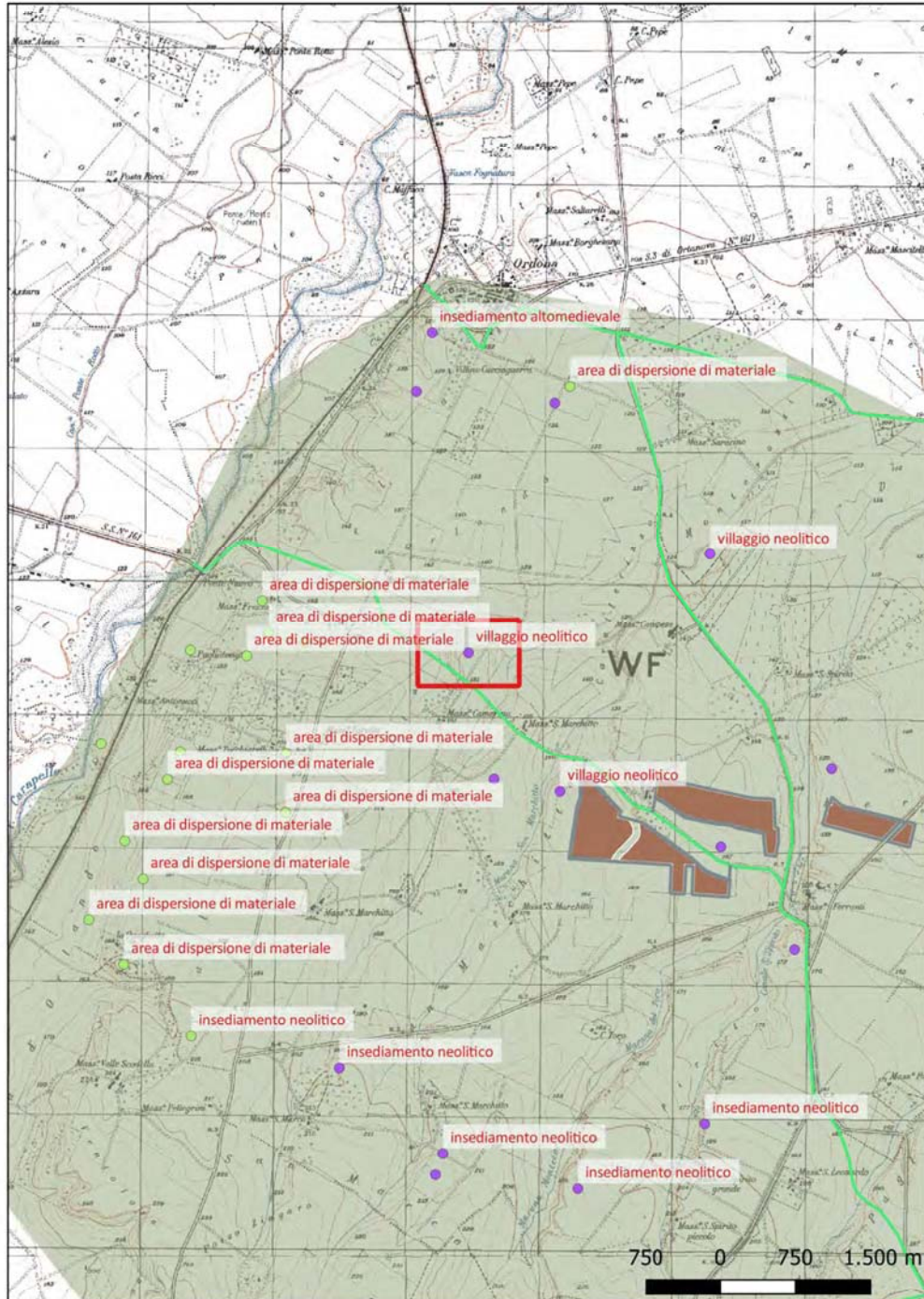
Progetto

— opera lineare asse

■ opera areale area progetto



Sito 007 - villaggio neolitico (DG-ABAP_2023_00461-GP_00001_007)



Localizzazione: Ortona (FG) - ,

Definizione e cronologia: anomalia rilevata sul terreno, {}, {Neolitico},

Modalità di individuazione: {dati bibliografici, fotointerpretazione/foto restituzione}

Distanza dall'opera in progetto: circa metri 8 Potenziale: potenziale basso

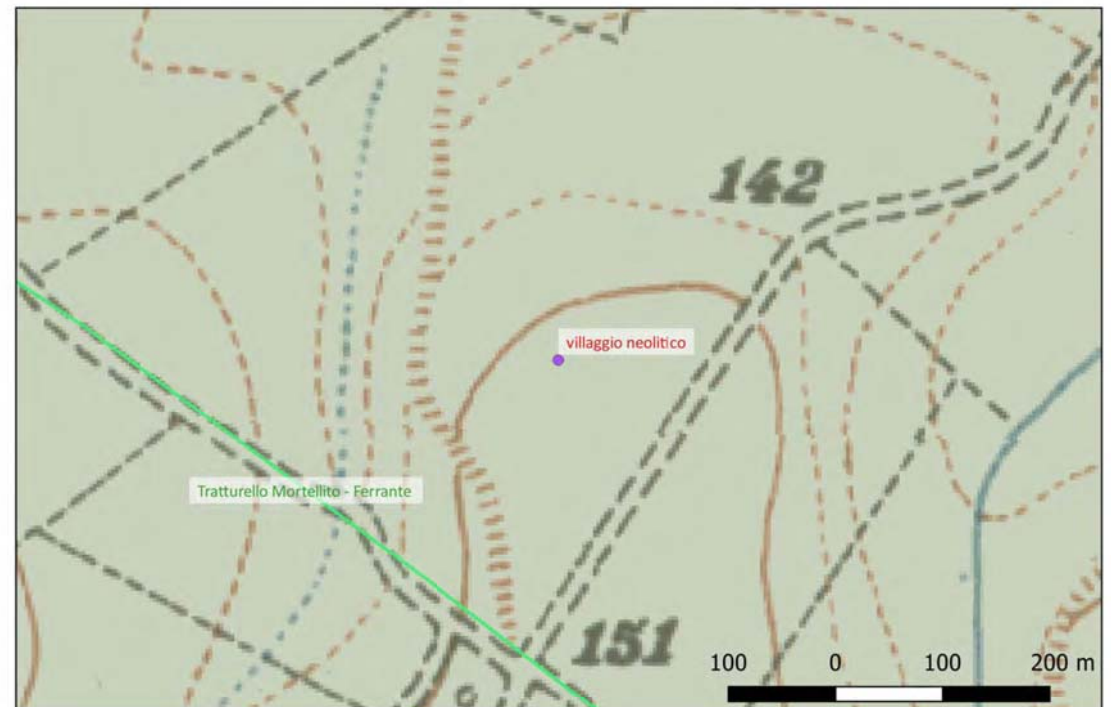
Rischio relativo: rischio nullo

Villaggio neolitico di piccole dimensioni visibile in fotografia aerea. All'interno del singolo fossato perimetrale si distingue un singolo compound.

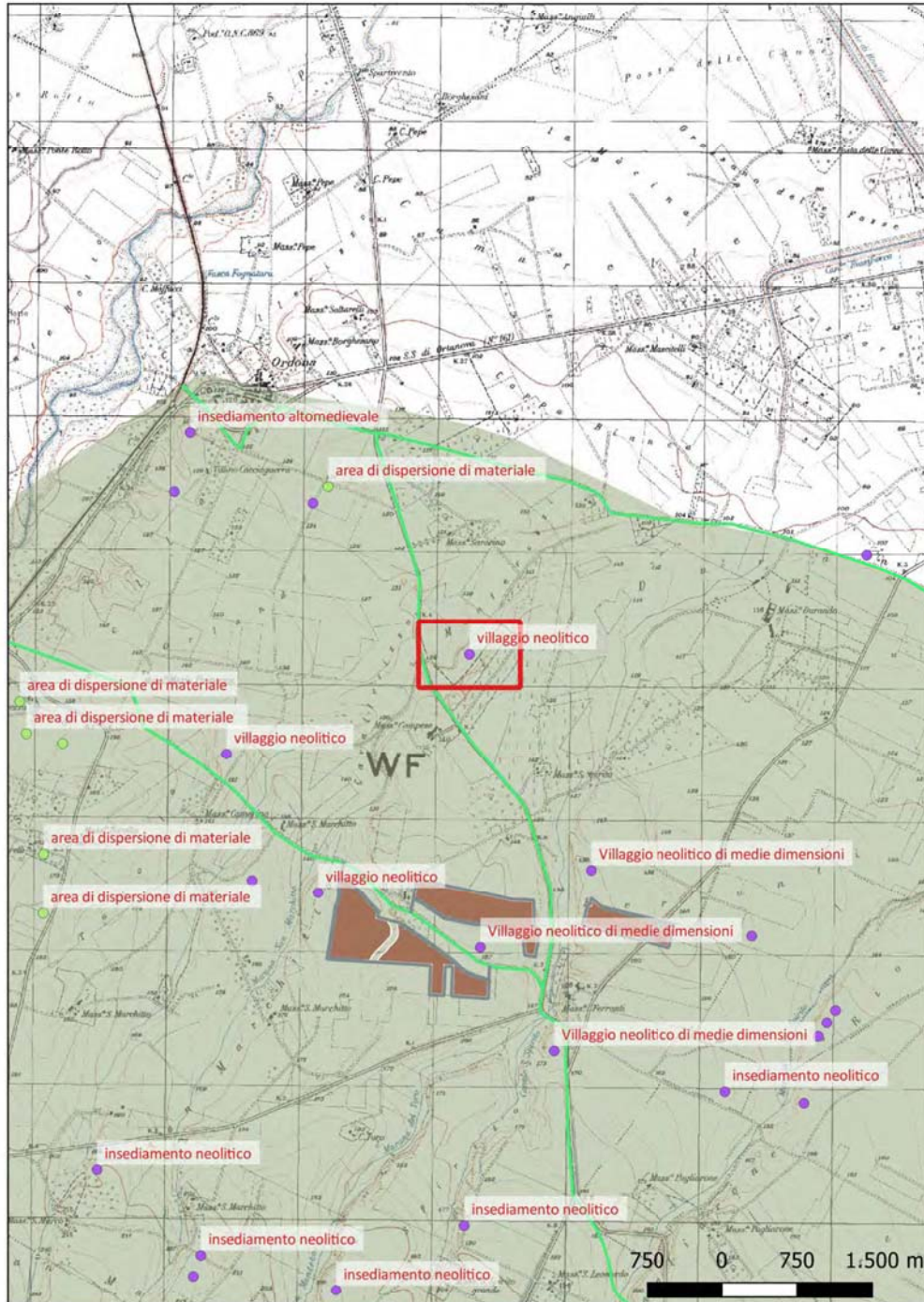
Progetto

— opera lineare asse

■ opera areale area progetto



Sito 008 - villaggio neolitico (DG-ABAP_2023_00461-GP_00001_008)



Localizzazione: Orta Nova (FG) - ,

Definizione e cronologia: anomalia rilevata sul terreno, {}, {Neolitico},

Modalità di individuazione: {dati bibliografici, fotointerpretazione/foto restituzione}

Distanza dall'opera in progetto: circa metri 8 **Potenziale:** potenziale alto

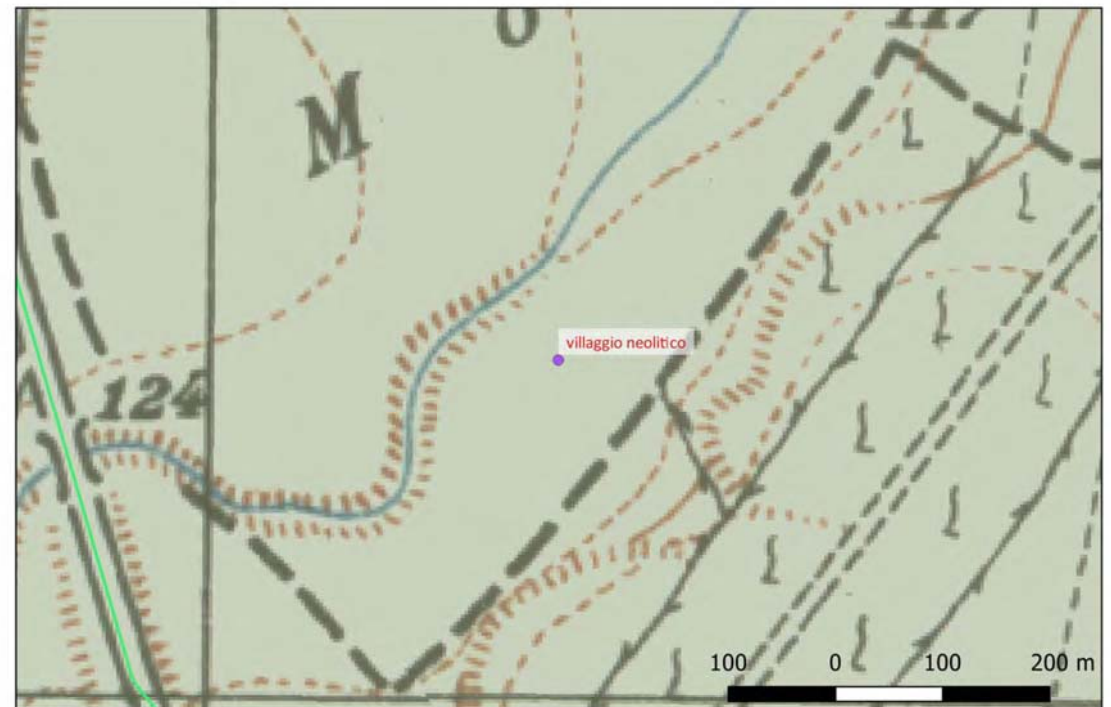
Rischio relativo: rischio nullo

Le tracce in fotografia aerea registrano a N di Masseria Campese un'area delimitata da tre fossati concentrici all'interno dei quali si sviluppano alcuni compounds. L'area complessiva, che si estende per circa 21135 mq, è riferibile ad un villaggio neolitico.

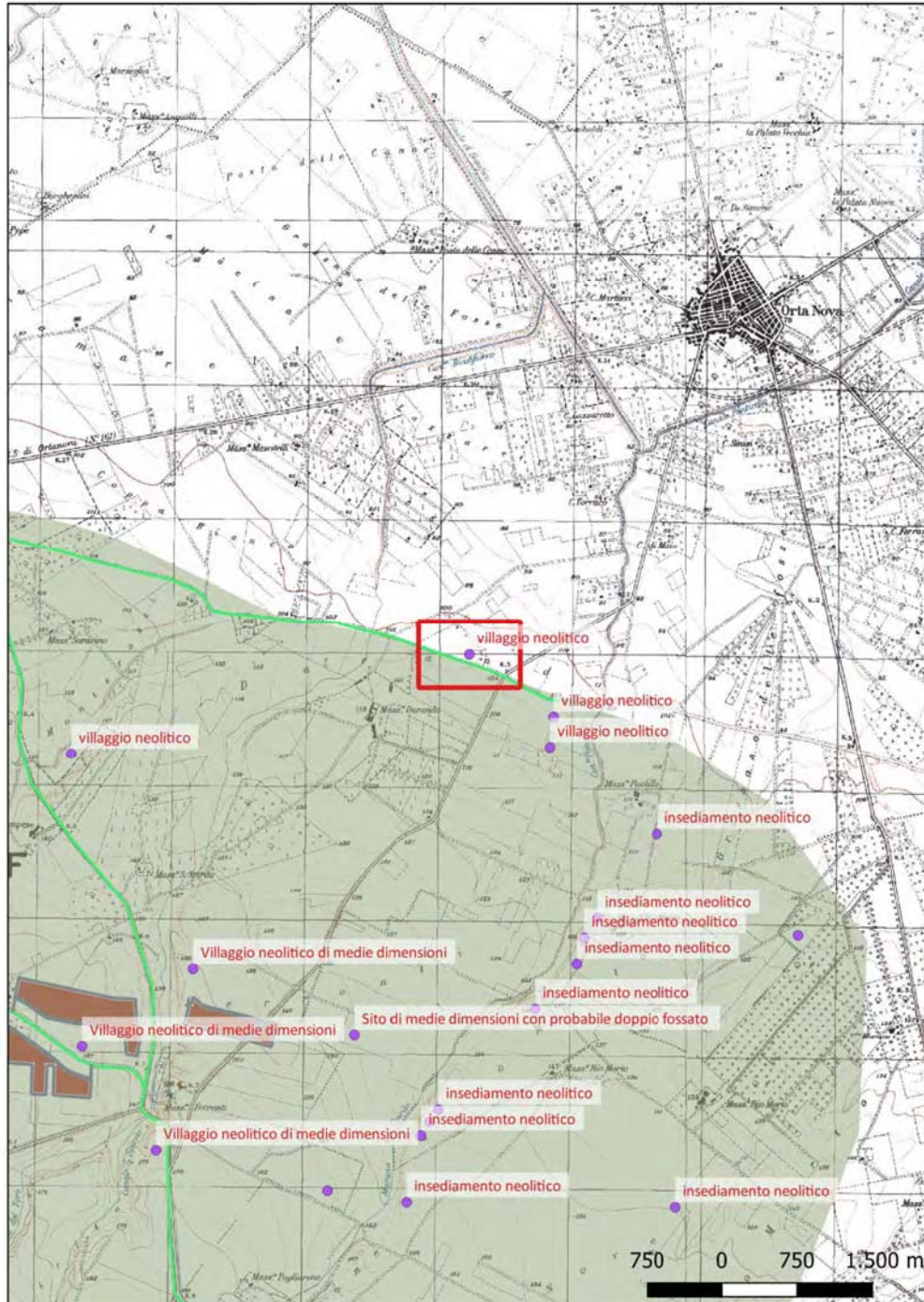
Progetto

— opera lineare asse

■ opera areale area progetto



Sito 009 - villaggio neolitico (DG-ABAP_2023_00461-GP_00001_009)



Localizzazione: Orta Nova (FG) - ,

Definizione e cronologia: anomalia rilevata sul terreno, {}, {Neolitico},

Modalità di individuazione: {dati bibliografici}

Distanza dall'opera in progetto: circa metri 8

Potenziale: potenziale basso

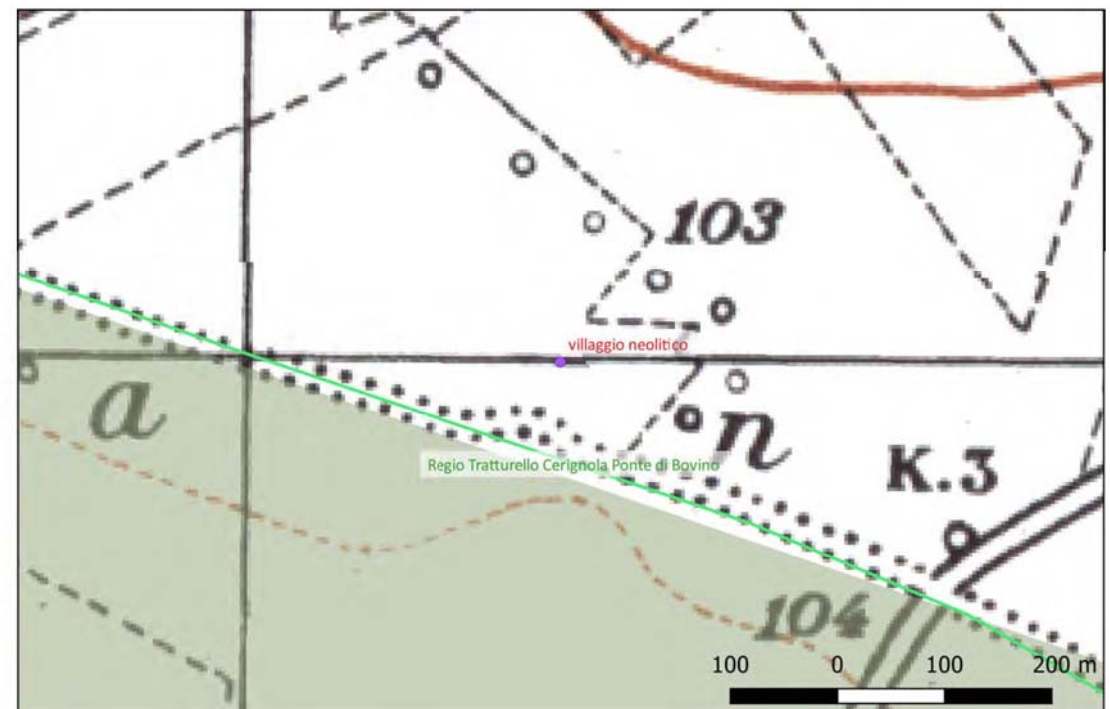
Rischio relativo: rischio nullo

Probabile villaggio neolitico, caratterizzato dalla presenza di un piccolo fossato ovale

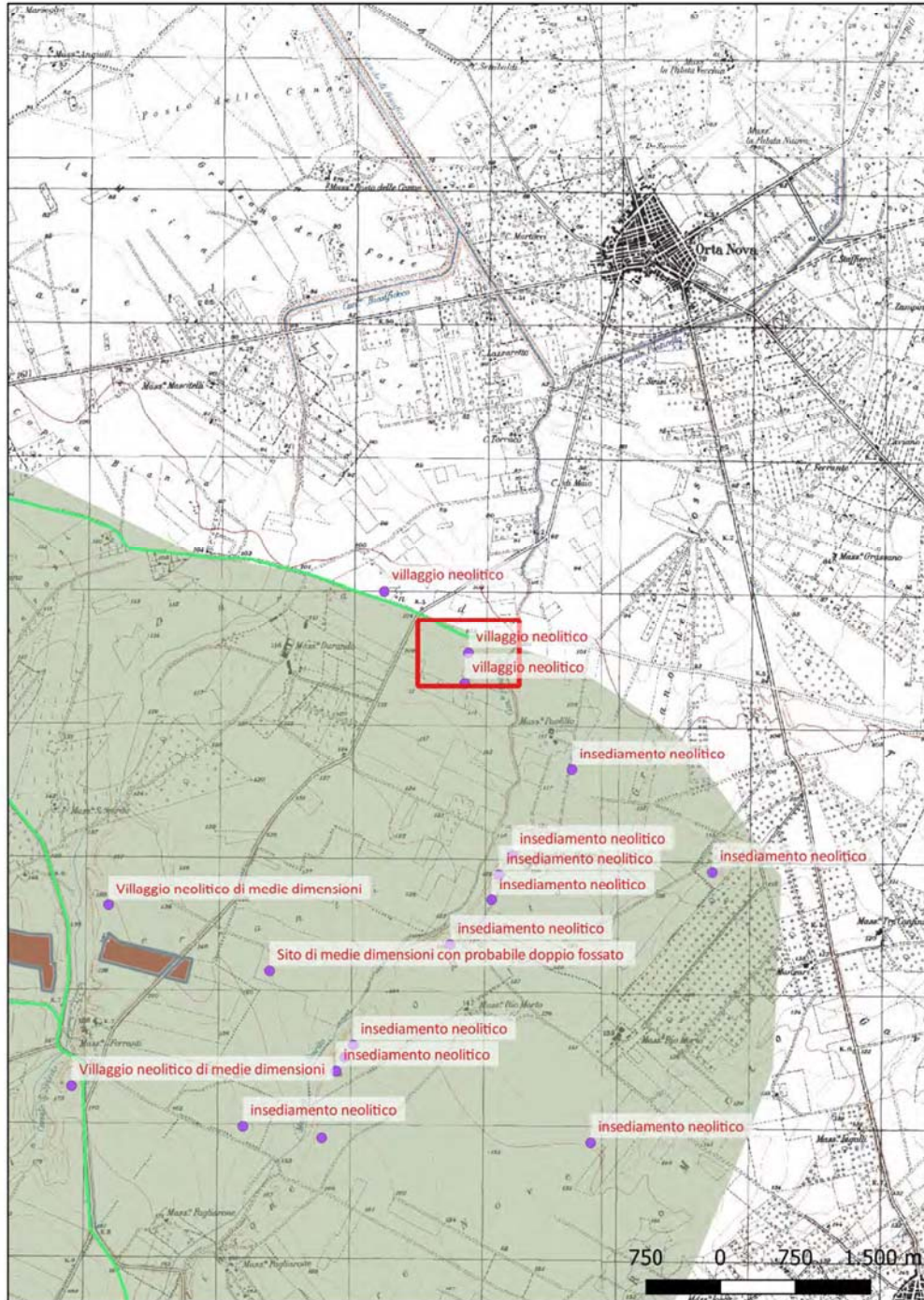
Progetto

— opera lineare asse

■ opera areale area progetto



Sito 010 - villaggio neolitico (DG-ABAP_2023_00461-GP_00001_010)



Localizzazione: Orta Nova (FG) - ,

Definizione e cronologia: anomalia rilevata sul terreno, {}, {Neolitico},

Modalità di individuazione: {dati bibliografici, fotointerpretazione/foto restituzione}

Distanza dall'opera in progetto: circa metri 8

Potenziale: potenziale alto

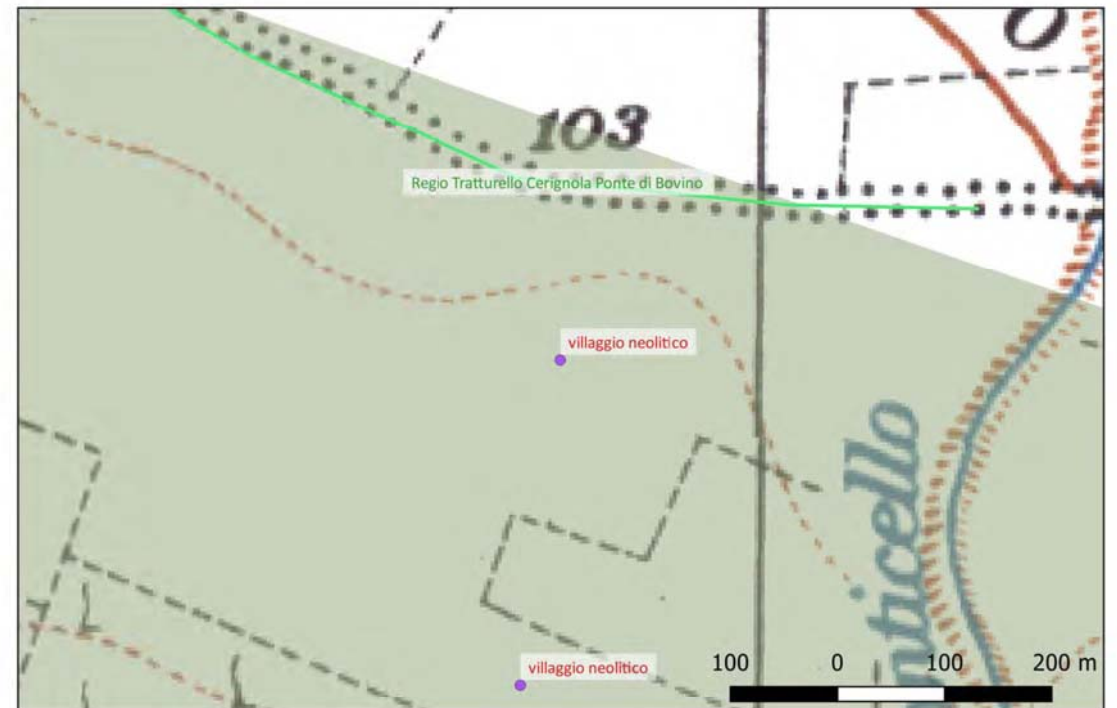
Rischio relativo: rischio nullo

L'insediamento, di forma circolare, è esteso circa 190 m in senso E-W. I due fossati perimetrali distano 30 m

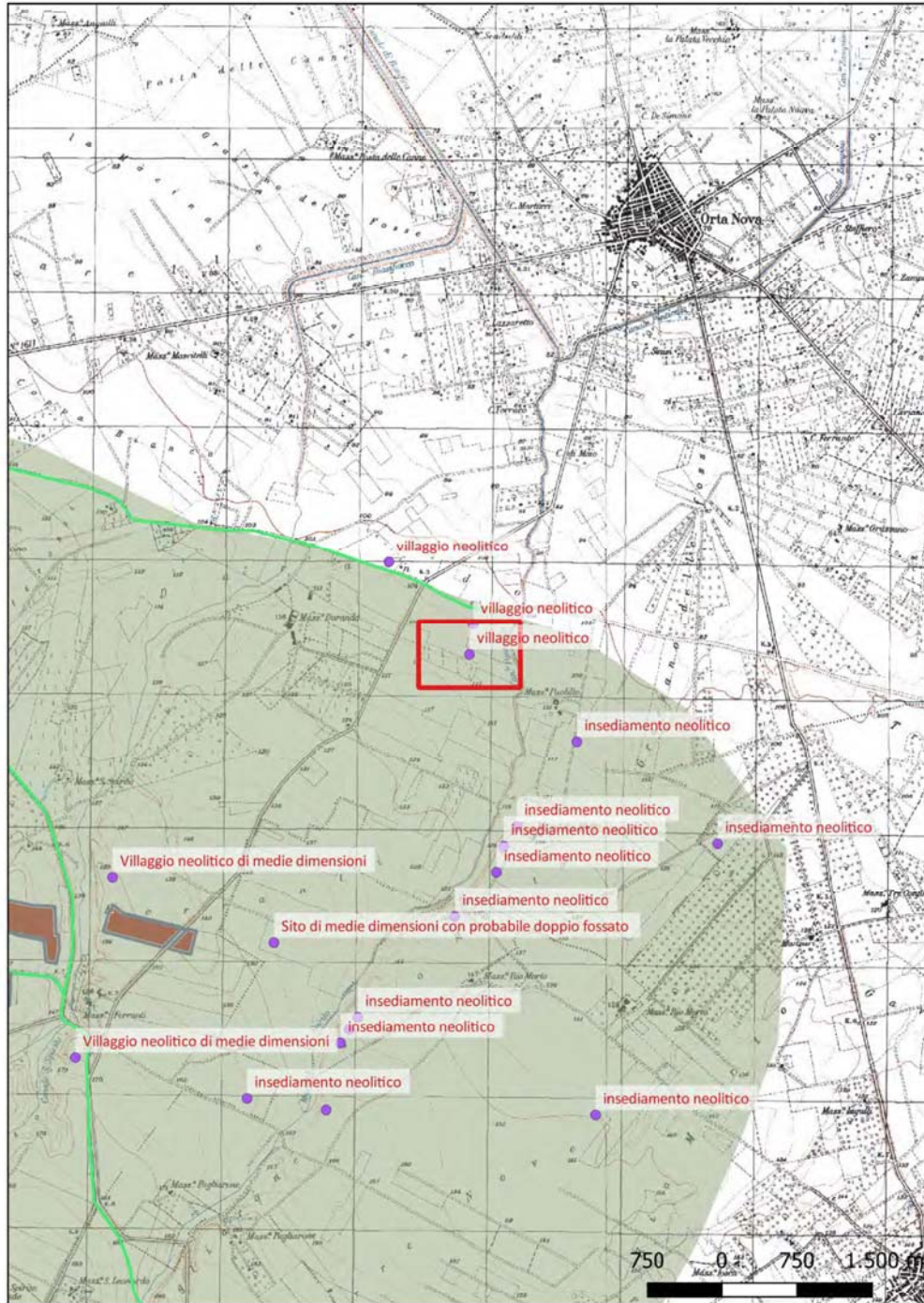
Progetto

— opera lineare asse

■ opera areale area progetto



Sito 011 - villaggio neolitico (DG-ABAP_2023_00461-GP_00001_011)



Localizzazione: Orta Nova (FG) - ,

Definizione e cronologia: anomalia rilevata sul terreno, {}, {Neolitico},

Modalità di individuazione: {dati bibliografici, fotointerpretazione/foto restituzione}

Distanza dall'opera in progetto: circa metri 8 Potenziale: potenziale alto

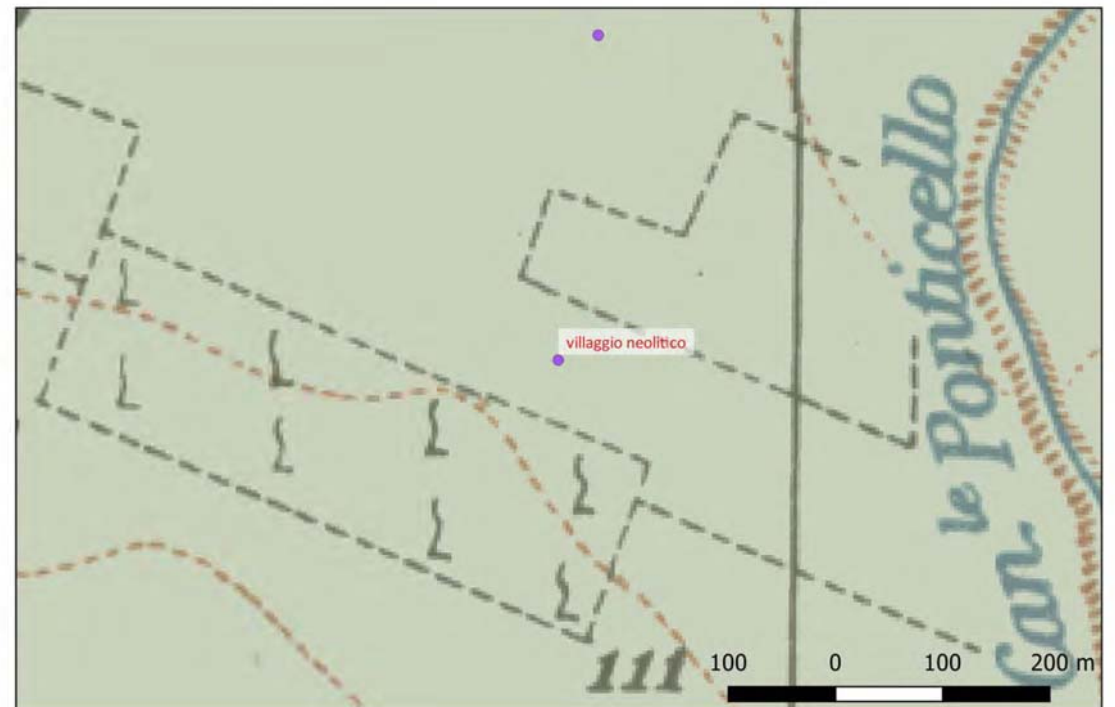
Rischio relativo: rischio nullo

Insedimento misurante complessivamente m 220 in senso N-S e m 140 in senso E-W. Presenza di almeno sei compounds all'interno, con l'entrata posta a SW

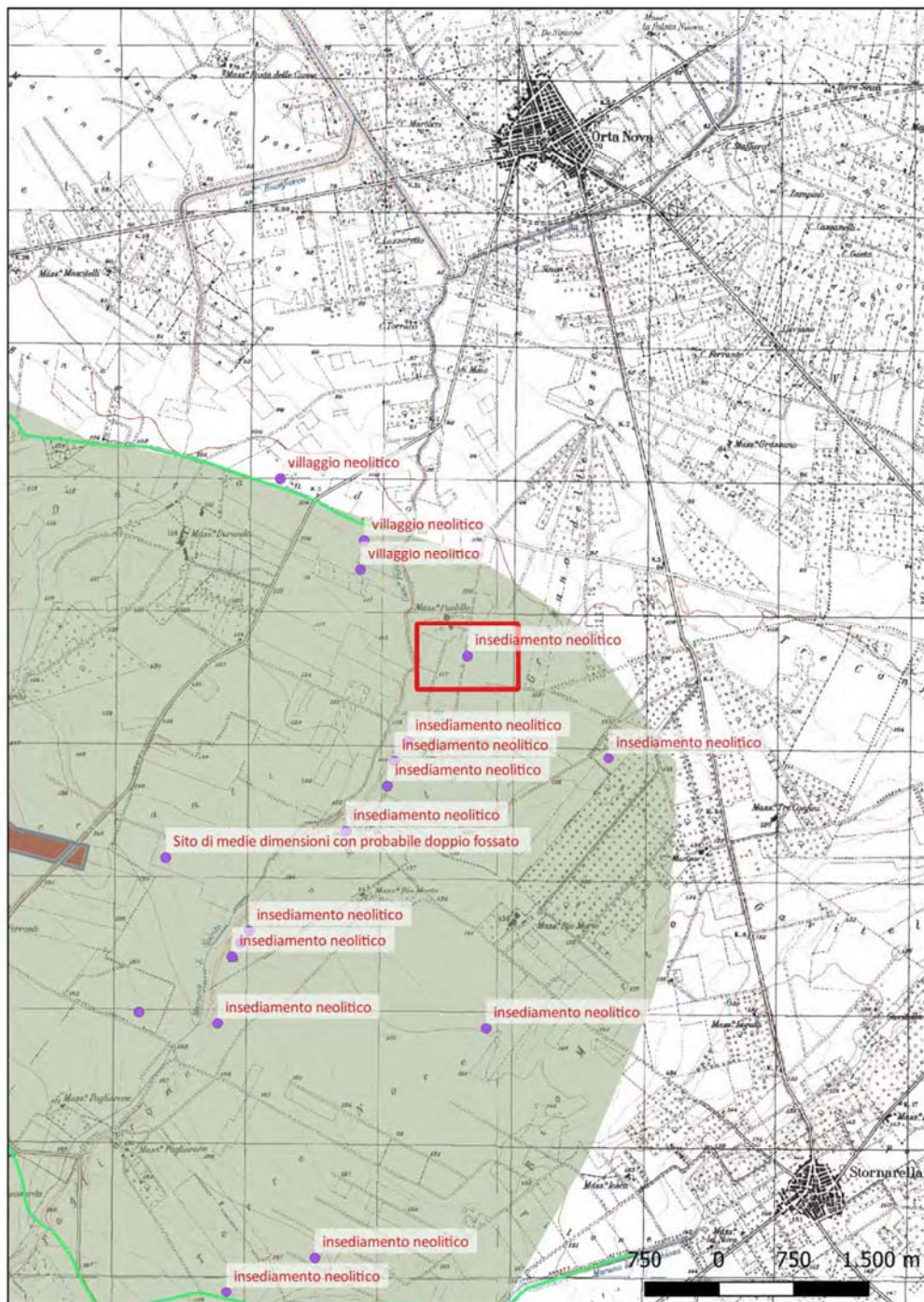
Progetto

— opera lineare asse

■ opera areale area progetto



Sito 012 - insediamento neolitico (DG-ABAP_2023_00461-GP_00001_012)



Localizzazione: Orta Nova (FG) - ,

Definizione e cronologia: anomalia rilevata sul terreno, {}, {Neolitico},

Modalità di individuazione: {dati bibliografici, fotointerpretazione/foto restituzione}

Distanza dall'opera in progetto: circa metri 8

Potenziale: potenziale medio

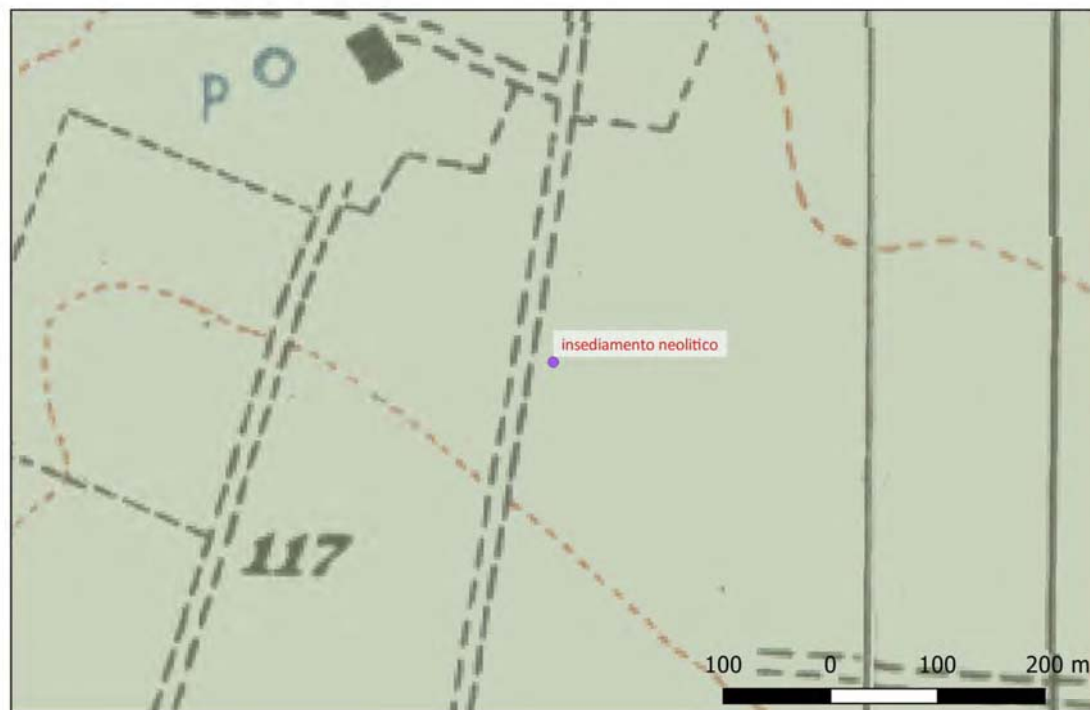
Rischio relativo: rischio nullo

Insediamento neolitico di circa 210 m di lunghezza

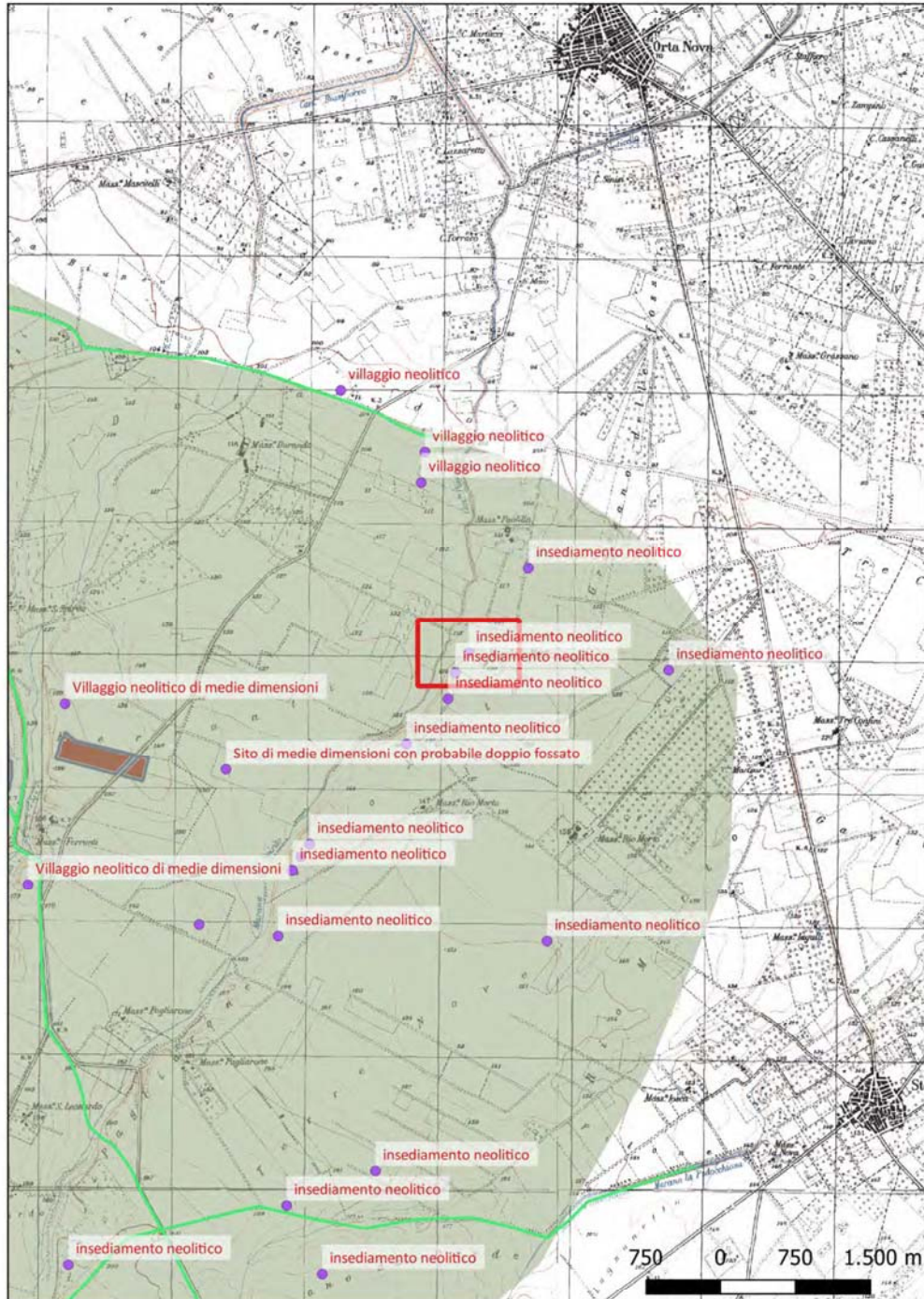
Progetto

— opera lineare asse

■ opera areale area progetto



Sito 013 - insediamento neolitico (DG-ABAP_2023_00461-GP_00001_013)



Localizzazione: Orta Nova (FG) - ,

Definizione e cronologia: anomalia rilevata sul terreno, {}, {Neolitico},

Modalità di individuazione: {dati bibliografici}

Distanza dall'opera in progetto: circa metri 8

Potenziale: potenziale alto

Rischio relativo: rischio nullo

Insediamento neolitico di forma triangolare, misurante m 110 in senso N-S

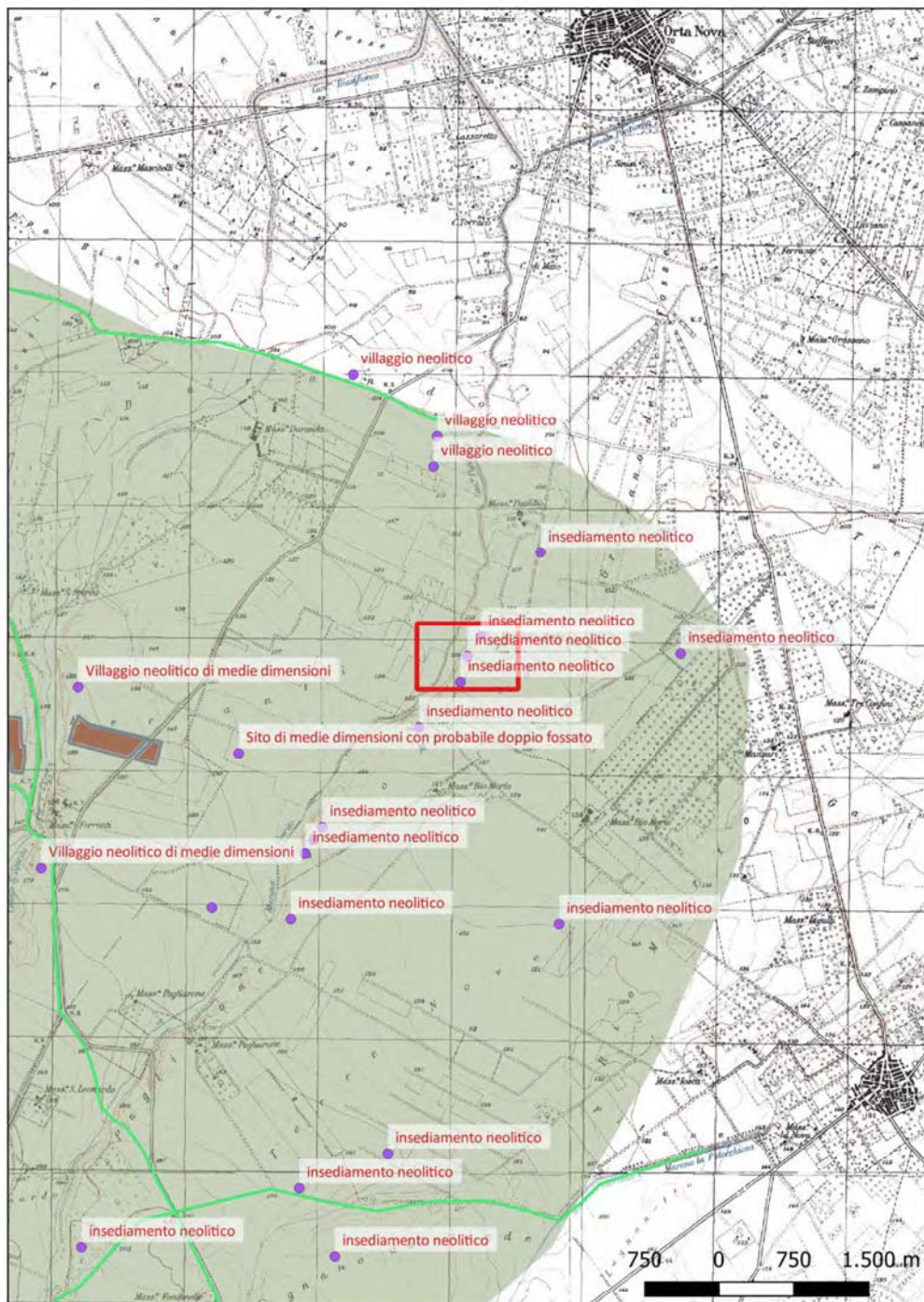
Progetto

— opera lineare asse

■ opera areale area progetto



Sito 014 - insediamento neolitico (DG-ABAP_2023_00461-GP_00001_014)



Localizzazione: Orta Nova (FG) - ,

Definizione e cronologia: anomalia rilevata sul terreno, {}, {Neolitico},

Modalità di individuazione: {dati bibliografici}

Distanza dall'opera in progetto: circa metri 8

Potenziale: potenziale alto

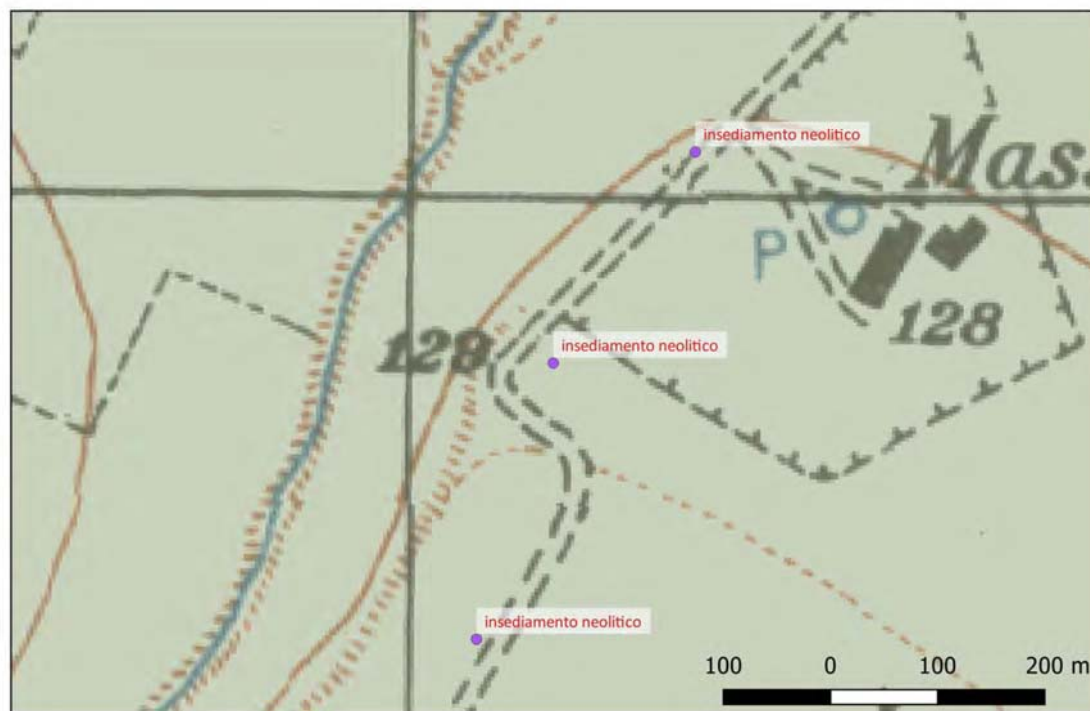
Rischio relativo: rischio nullo

Insediamento neolitico di forma ovale, misurante m 170 in senso E-W

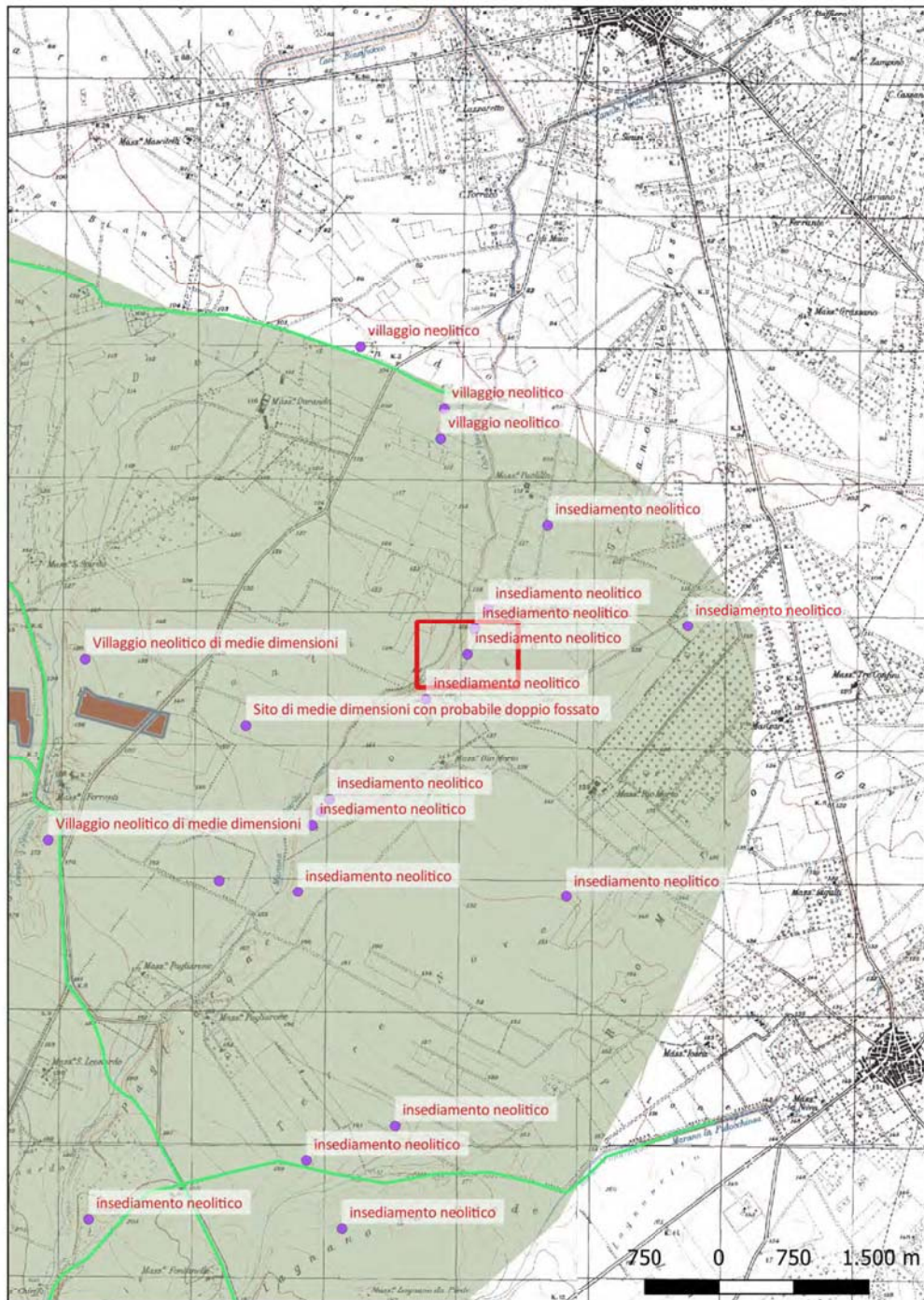
Progetto

— opera lineare asse

■ opera areale area progetto



Sito 015 - insediamento neolitico (DG-ABAP_2023_00461-GP_00001_015)



Localizzazione: Orta Nova (FG) - ,

Definizione e cronologia: anomalia rilevata sul terreno, {}, {Neolitico},

Modalità di individuazione: {dati bibliografici, fotointerpretazione/foto restituzione}

Distanza dall'opera in progetto: circa metri 8 Potenziale: potenziale alto

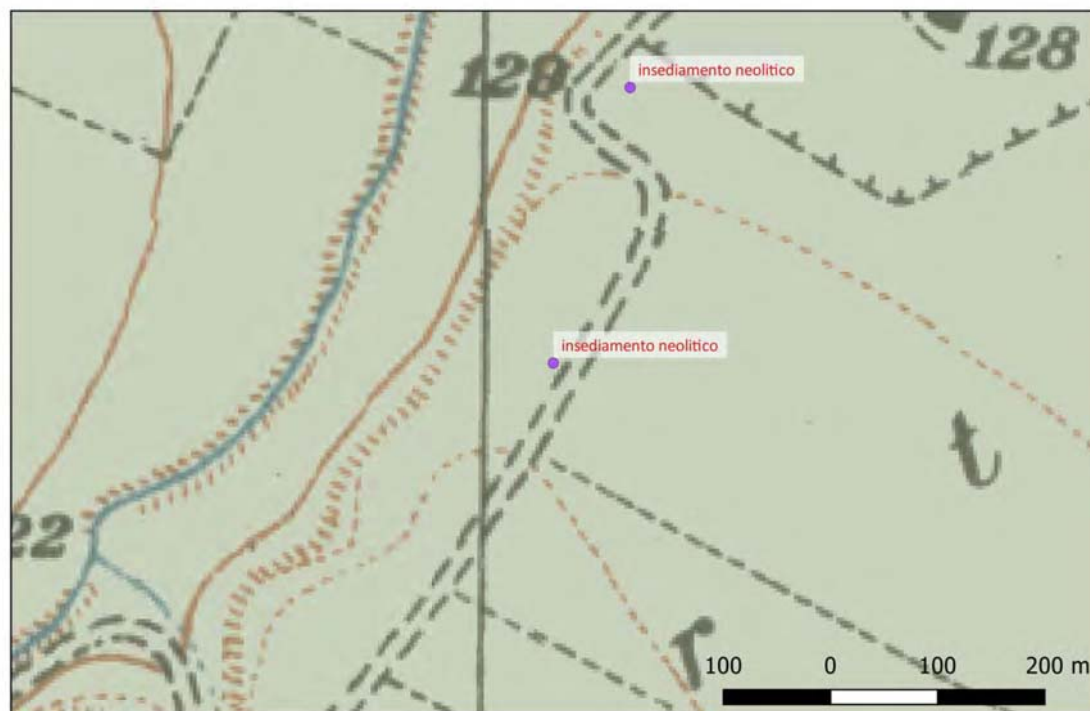
Rischio relativo: rischio nullo

Villaggio neolitico con doppio fossato perimetrale misurante m 160 in senso E-W. Presenza di compounds interni nella parte W e SW.

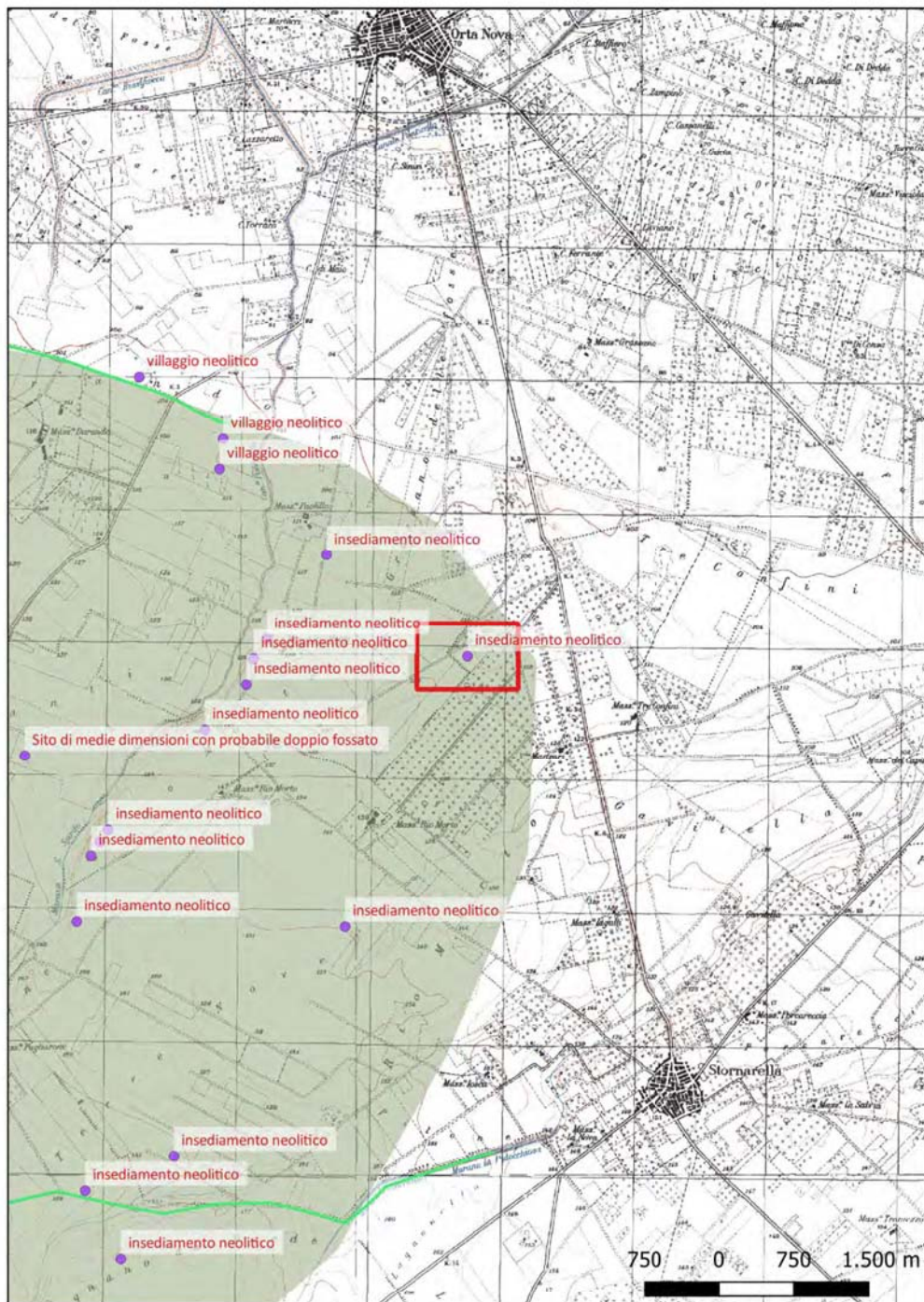
Progetto

— opera lineare asse

■ opera areale area progetto



Sito 016 - insediamento neolitico (DG-ABAP_2023_00461-GP_00001_016)



Localizzazione: Orta Nova (FG) - ,

Definizione e cronologia: anomalia rilevata sul terreno, {}, {Neolitico},

Modalità di individuazione: {dati bibliografici, fotointerpretazione/foto restituzione}

Distanza dall'opera in progetto: circa metri 8

Potenziale: potenziale alto

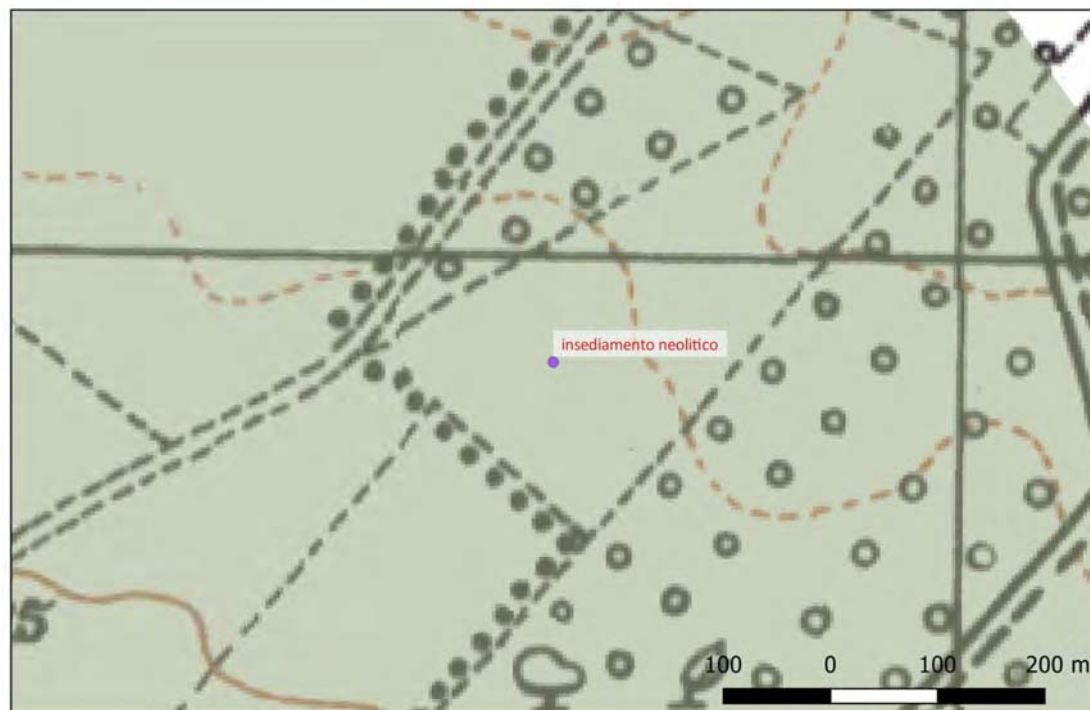
Rischio relativo: rischio nullo

Sito neolitico posto 800 m a NW della villa. Il fossato di recinzione risulta visibile soprattutto nella parte NW. Il diametro misura m 180

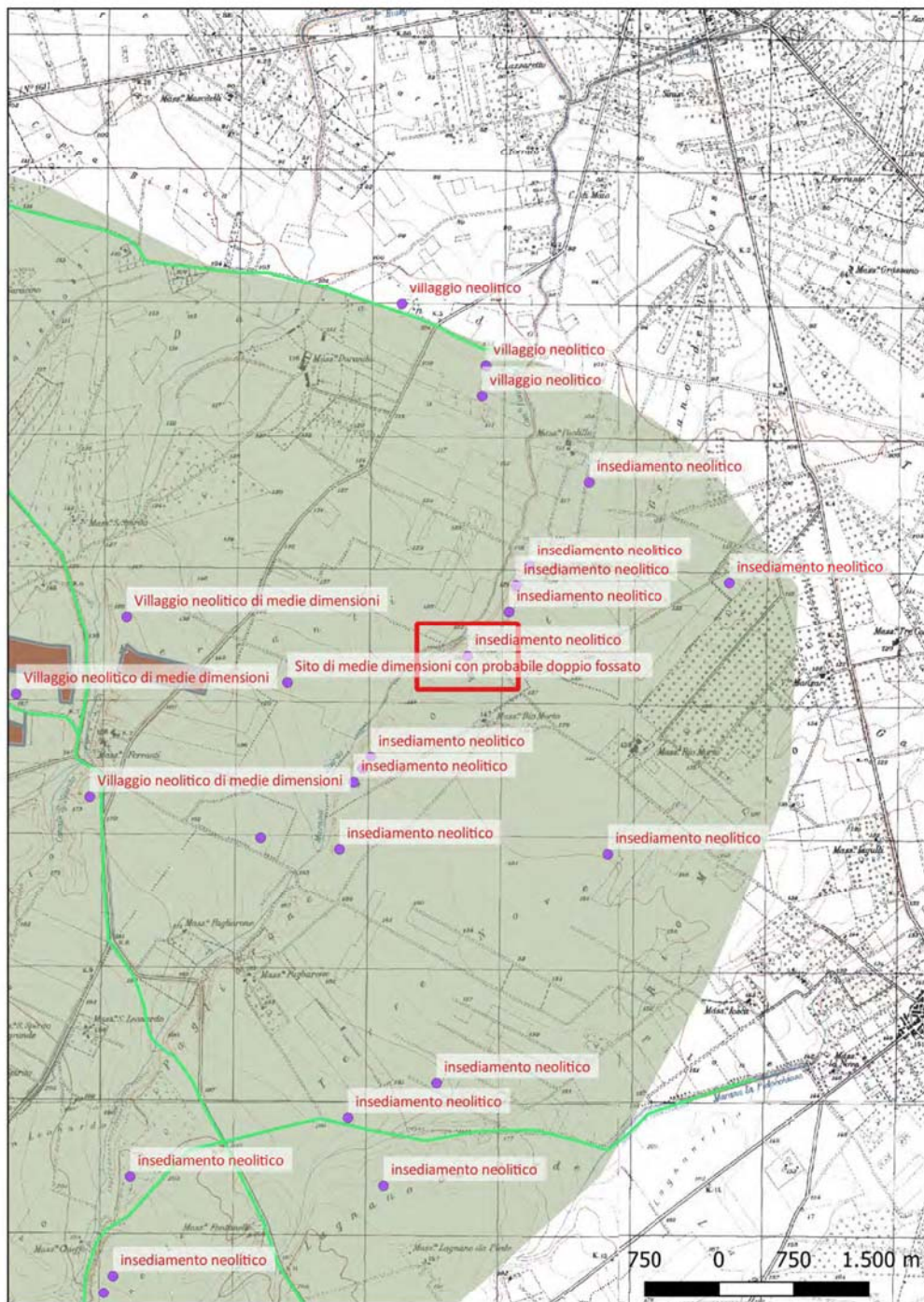
Progetto

— opera lineare asse

■ opera areale area progetto



Sito 017 - insediamento neolitico (DG-ABAP_2023_00461-GP_00001_017)



Localizzazione: Orta Nova (FG) - ,

Definizione e cronologia: anomalia rilevata sul terreno, {}, {Neolitico},

Modalità di individuazione: {dati bibliografici, fotointerpretazione/foto restituzione}

Distanza dall'opera in progetto: circa metri 8

Potenziale: potenziale alto

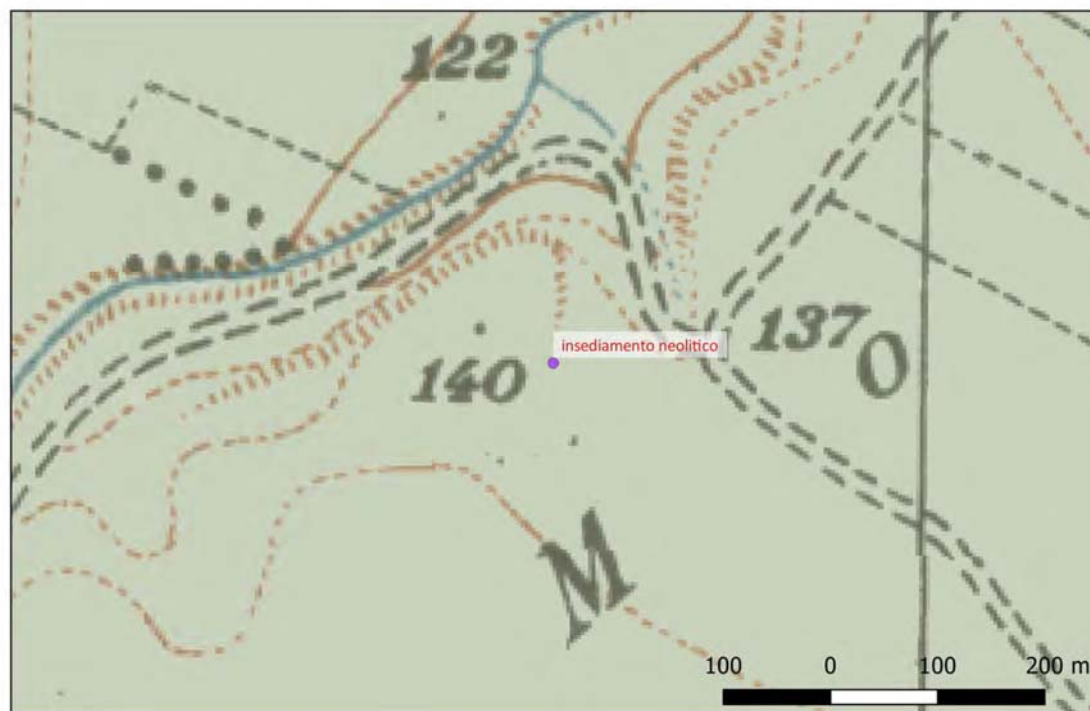
Rischio relativo: rischio nullo

Villaggio neolitico di piccole dimensioni delimitato da un singolo fossato perimetrale all'interno del quale si distinguono due recinti di minori dimensioni.

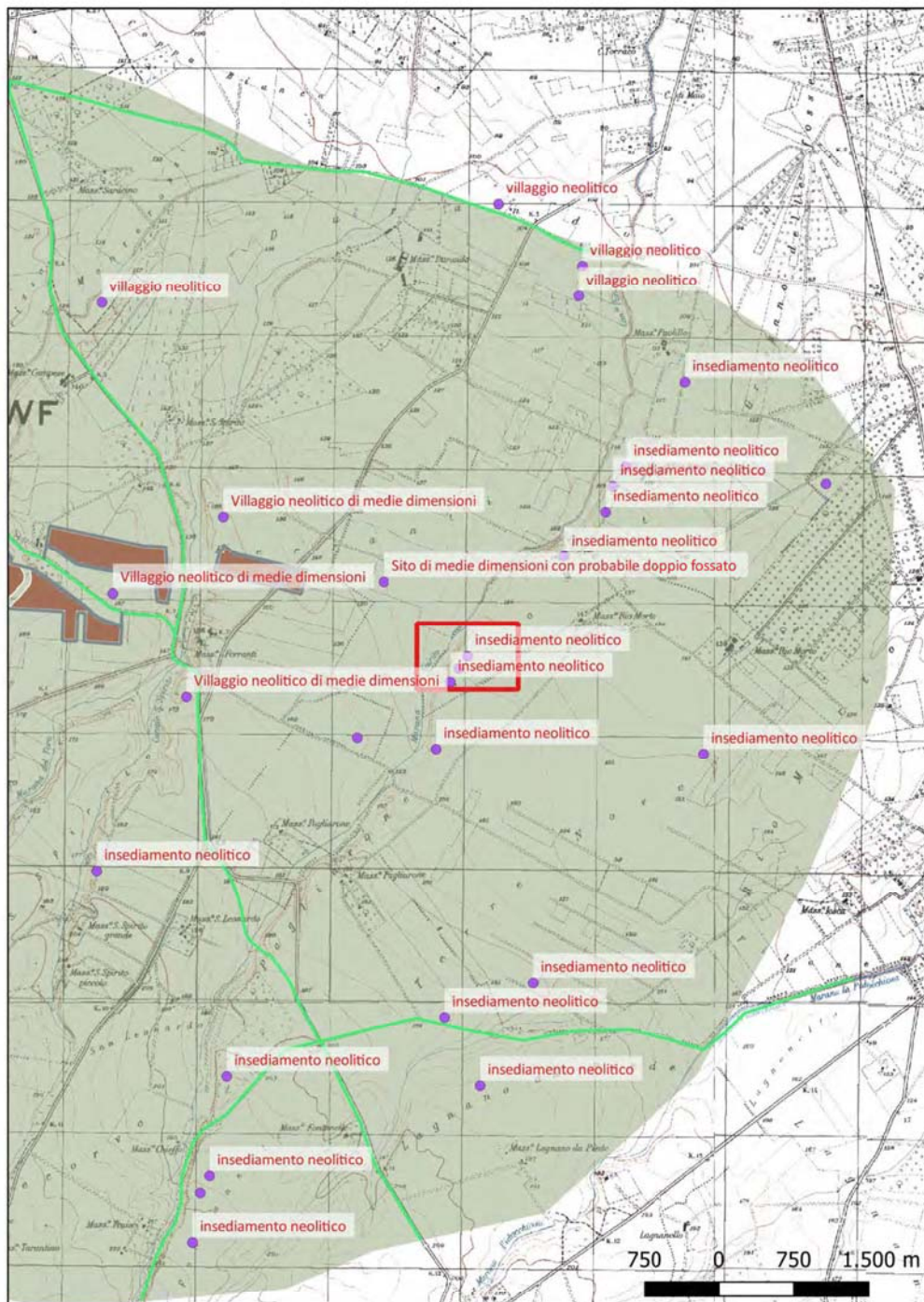
Progetto

— opera lineare asse

■ opera areale area progetto



Sito 018 - insediamento neolitico (DG-ABAP_2023_00461-GP_00001_018)



Localizzazione: Orta Nova (FG) - ,

Definizione e cronologia: anomalia rilevata sul terreno, {}, {Neolitico},

Modalità di individuazione: {dati bibliografici, fotointerpretazione/foto restituzione}

Distanza dall'opera in progetto: circa metri 8 Potenziale: potenziale alto

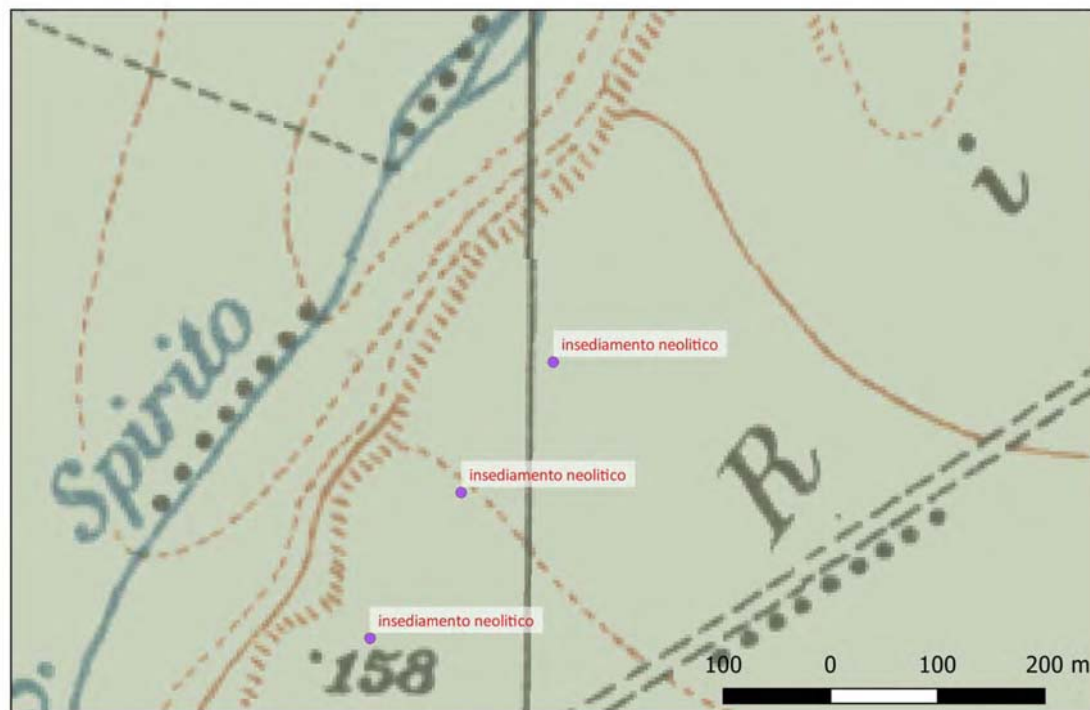
Rischio relativo: rischio nullo

Presenza di molteplici compound all'interno di un fossato di forma ovale

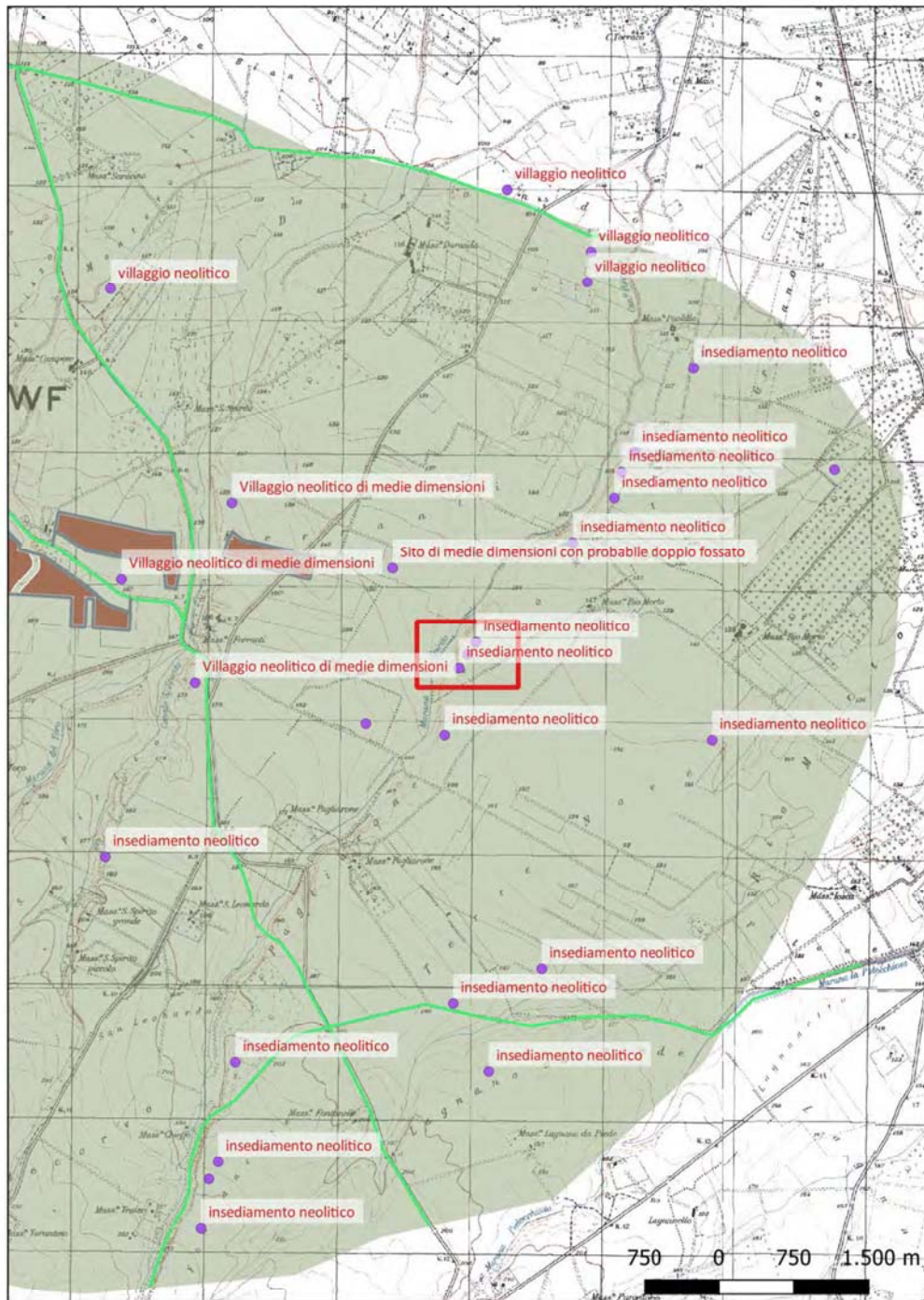
Progetto

— opera lineare asse

■ opera areale area progetto



Sito 019 - insediamento neolitico (DG-ABAP_2023_00461-GP_00001_019)



Localizzazione: Orta Nova (FG) - ,

Definizione e cronologia: anomalia rilevata sul terreno, {}, {Neolitico},

Modalità di individuazione: {dati bibliografici}

Distanza dall'opera in progetto: circa metri 8

Potenziale: potenziale alto

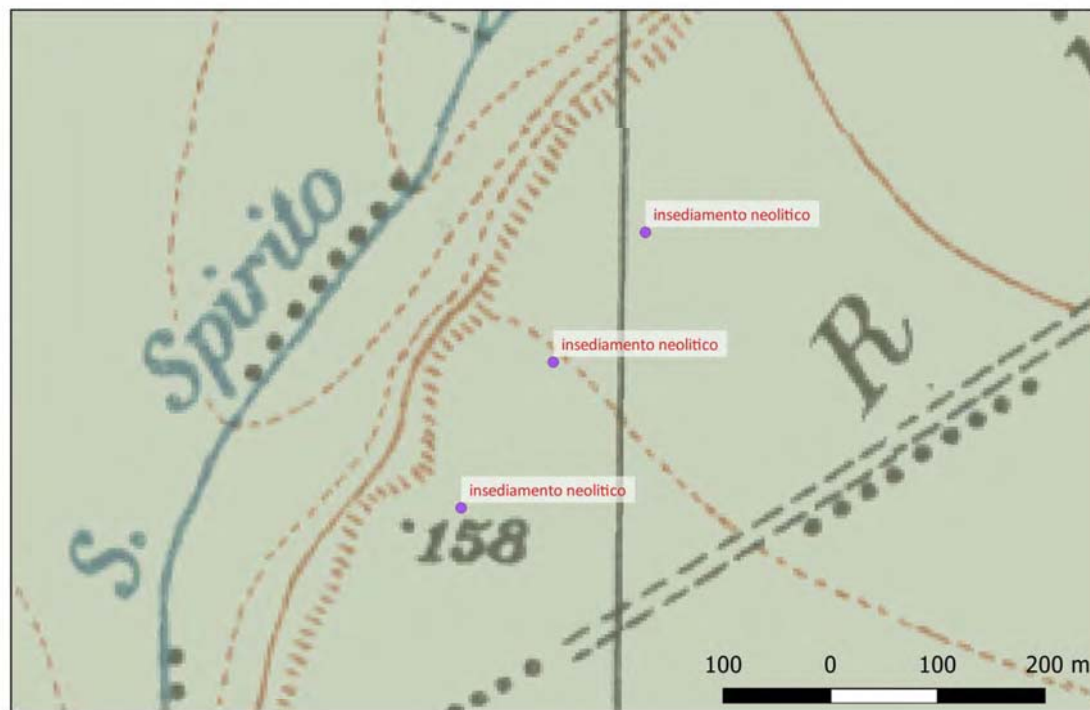
Rischio relativo: rischio nullo

Villaggio neolitico ovale di medie dimensioni con molteplici fossati

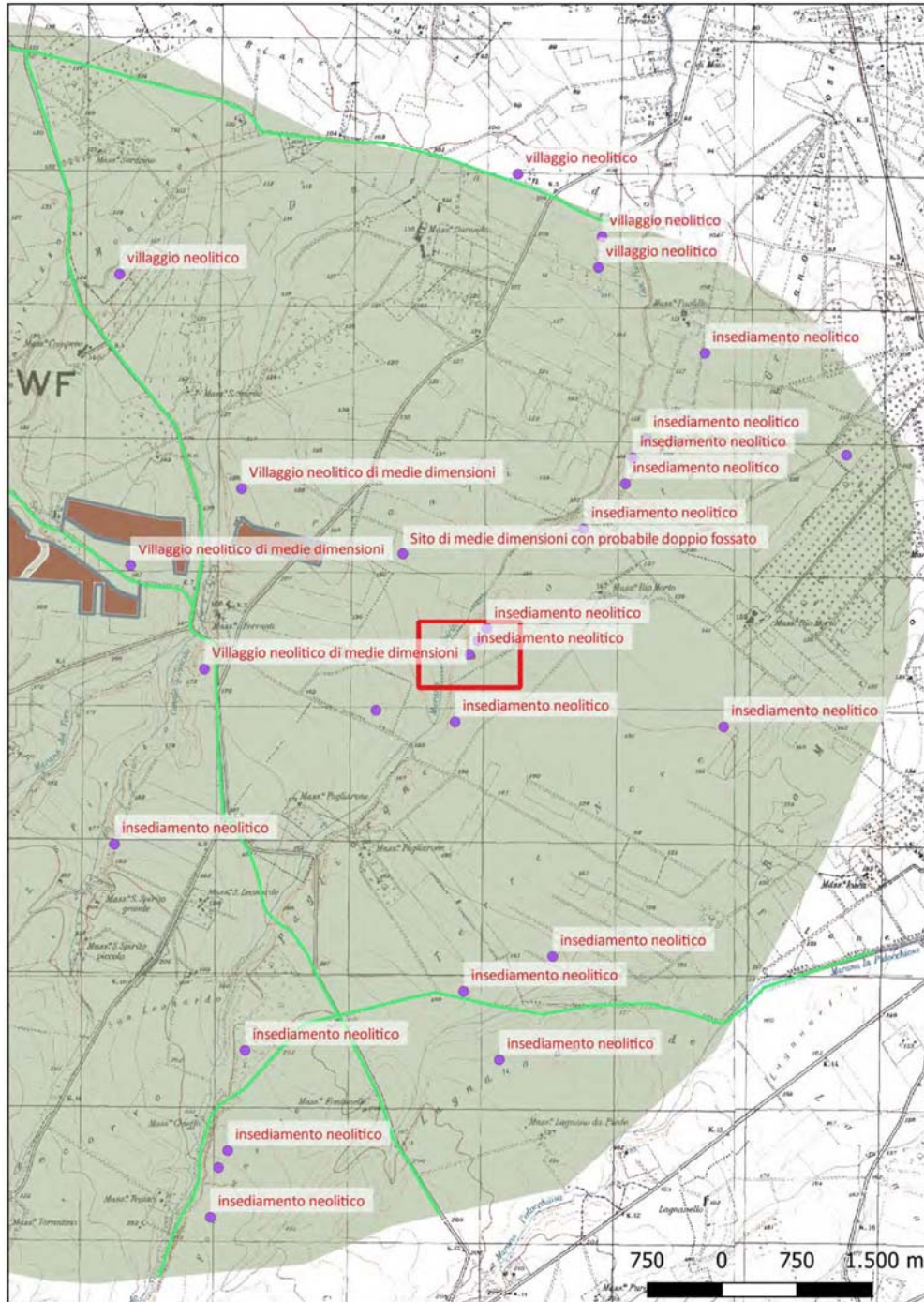
Progetto

— opera lineare asse

■ opera areale area progetto



Sito 020 - insediamento neolitico (DG-ABAP_2023_00461-GP_00001_020)



Localizzazione: Orta Nova (FG) - ,

Definizione e cronologia: anomalia rilevata sul terreno, {}, {Neolitico},

Modalità di individuazione: {dati bibliografici}

Distanza dall'opera in progetto: circa metri 8

Potenziale: potenziale alto

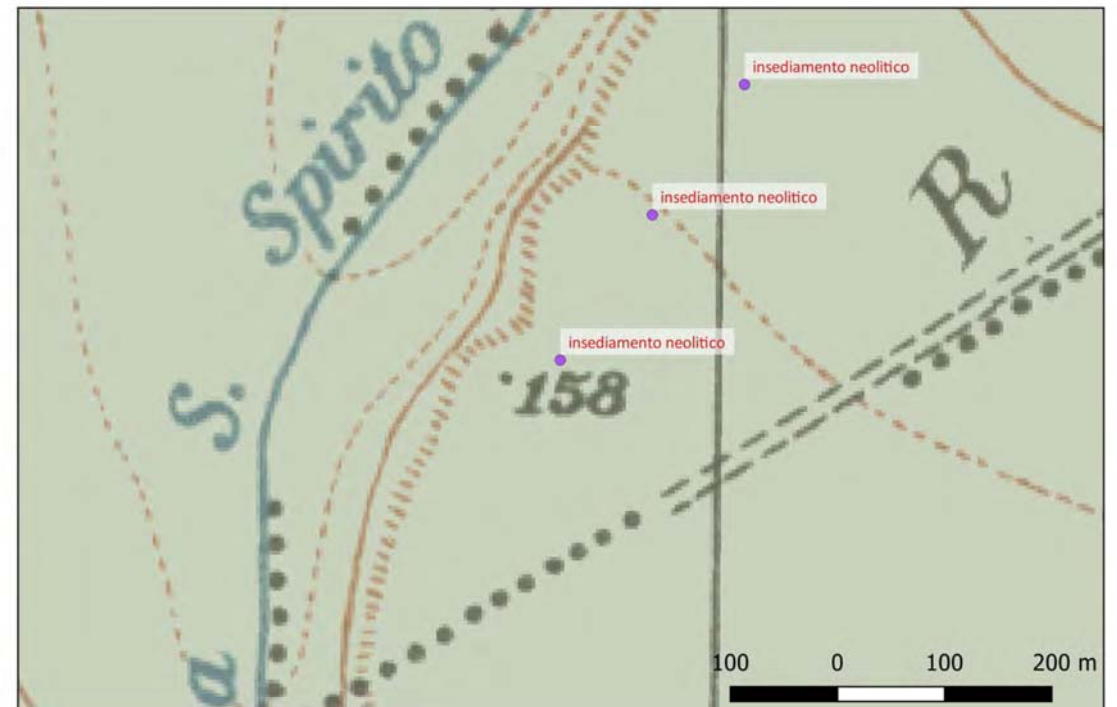
Rischio relativo: rischio nullo

Sono stati individuati un fossato di forma ovale (la dimensione in senso E-W è di m 110) e tracce di numerosi altri compounds

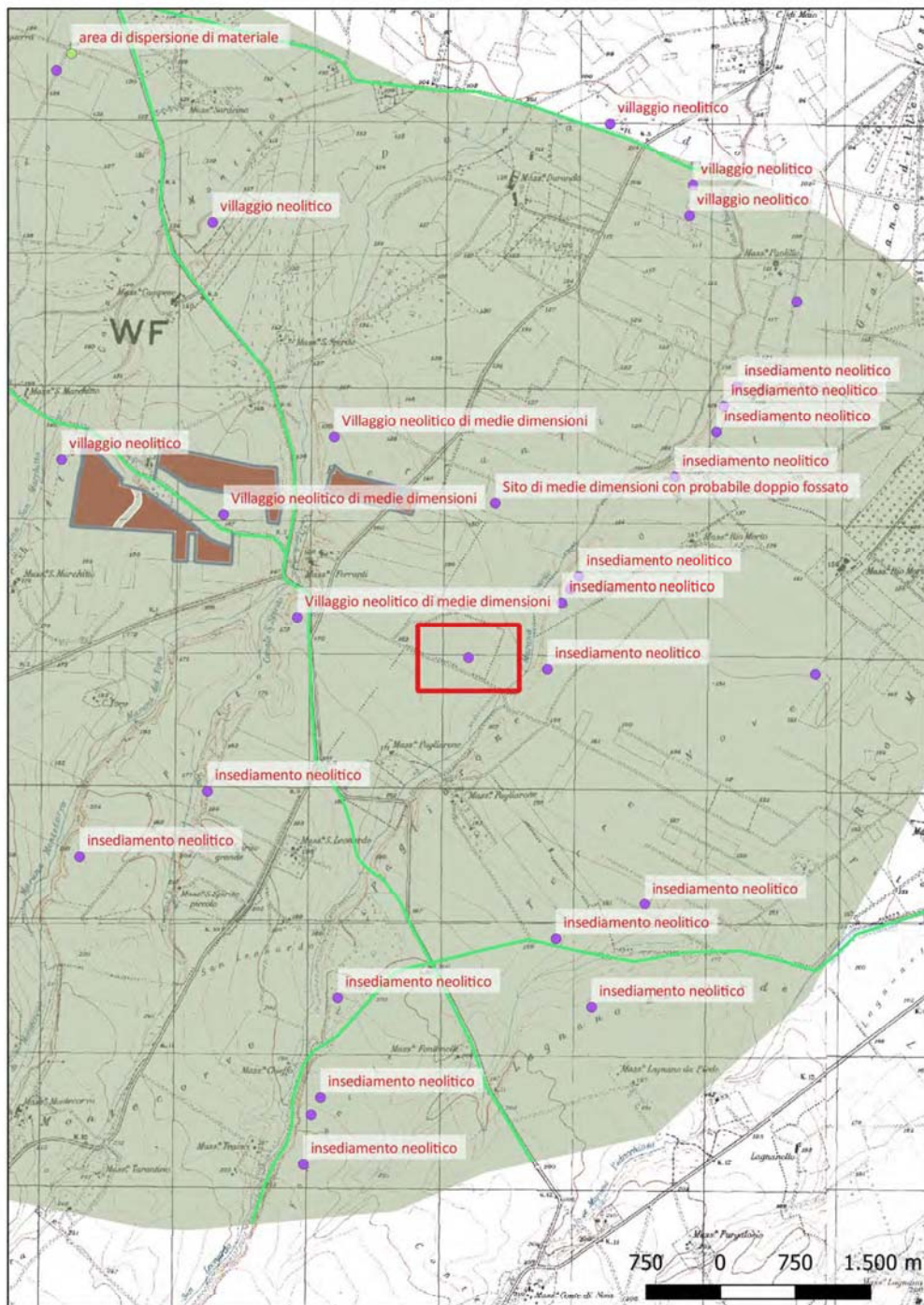
Progetto

— opera lineare asse

■ opera areale area progetto



Sito 021 - insediamento neolitico (DG-ABAP_2023_00461-GP_00001_021)



Localizzazione: Orta Nova (FG) - ,

Definizione e cronologia: anomalia rilevata sul terreno, {}, {Neolitico},

Modalità di individuazione: {dati bibliografici}

Distanza dall'opera in progetto: circa metri 8

Potenziale: potenziale alto

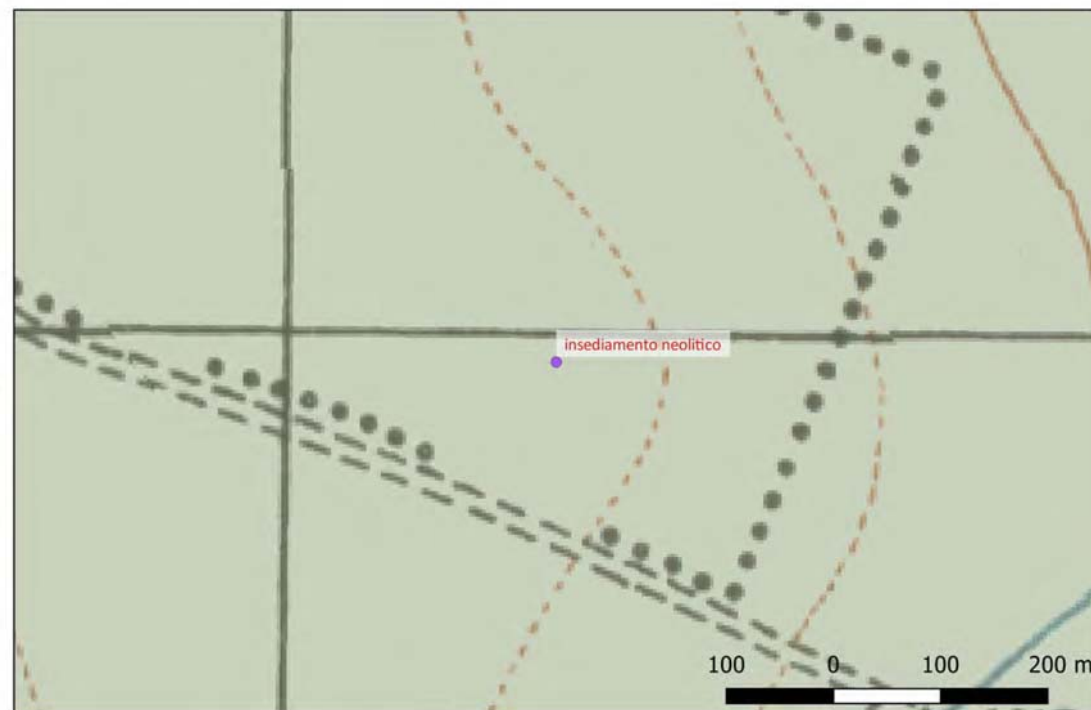
Rischio relativo: rischio nullo

Tracce di molteplici fossati, riconducibili ad un villaggio neolitico

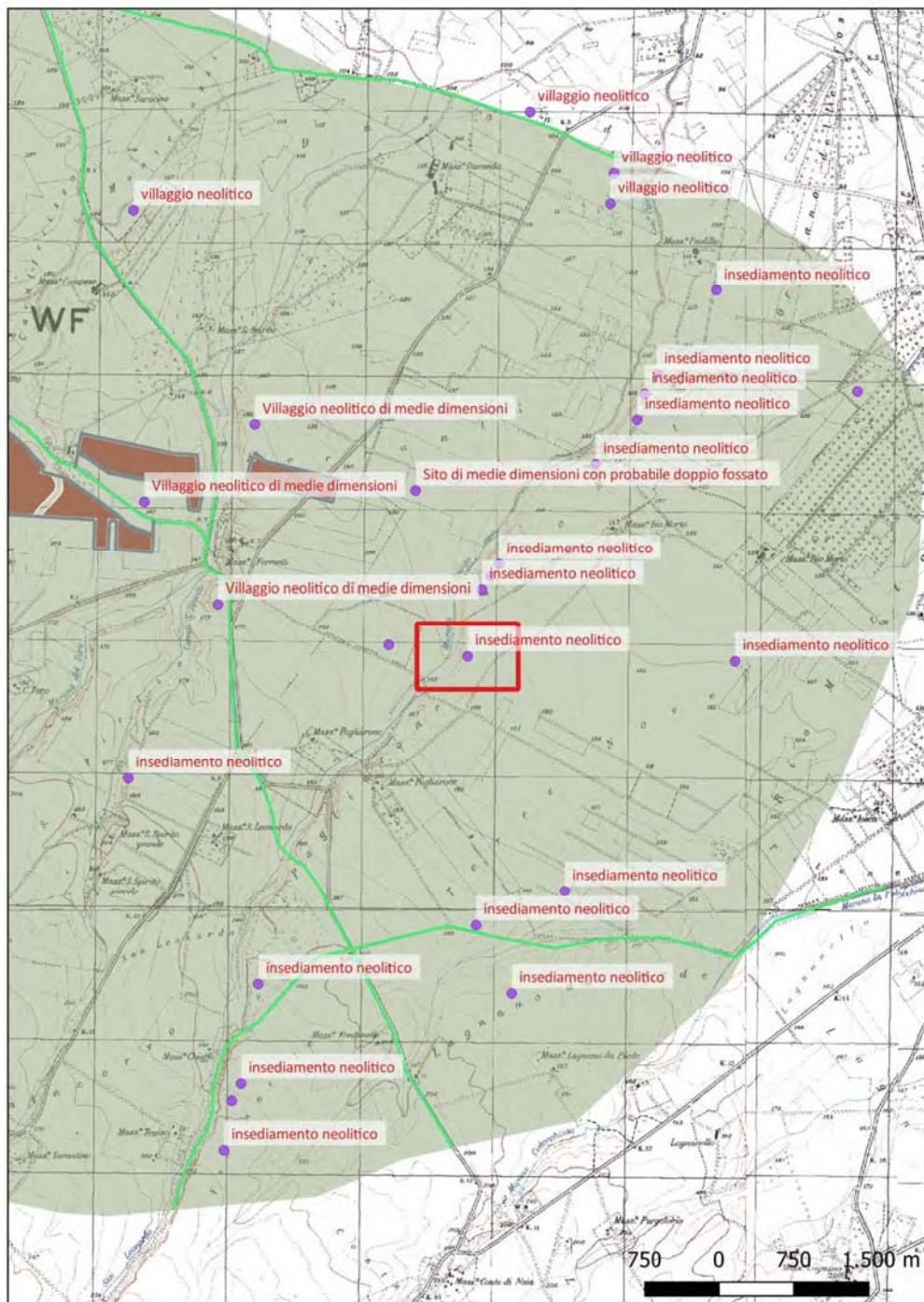
Progetto

— opera lineare asse

■ opera areale area progetto



Sito 022 - insediamento neolitico (DG-ABAP_2023_00461-GP_00001_022)



Localizzazione: Sornarella (FG) - ,

Definizione e cronologia: anomalia rilevata sul terreno, {}, {Neolitico},

Modalità di individuazione: {dati bibliografici, fotointerpretazione/foto restituzione}

Distanza dall'opera in progetto: circa metri 8 Potenziale: potenziale alto

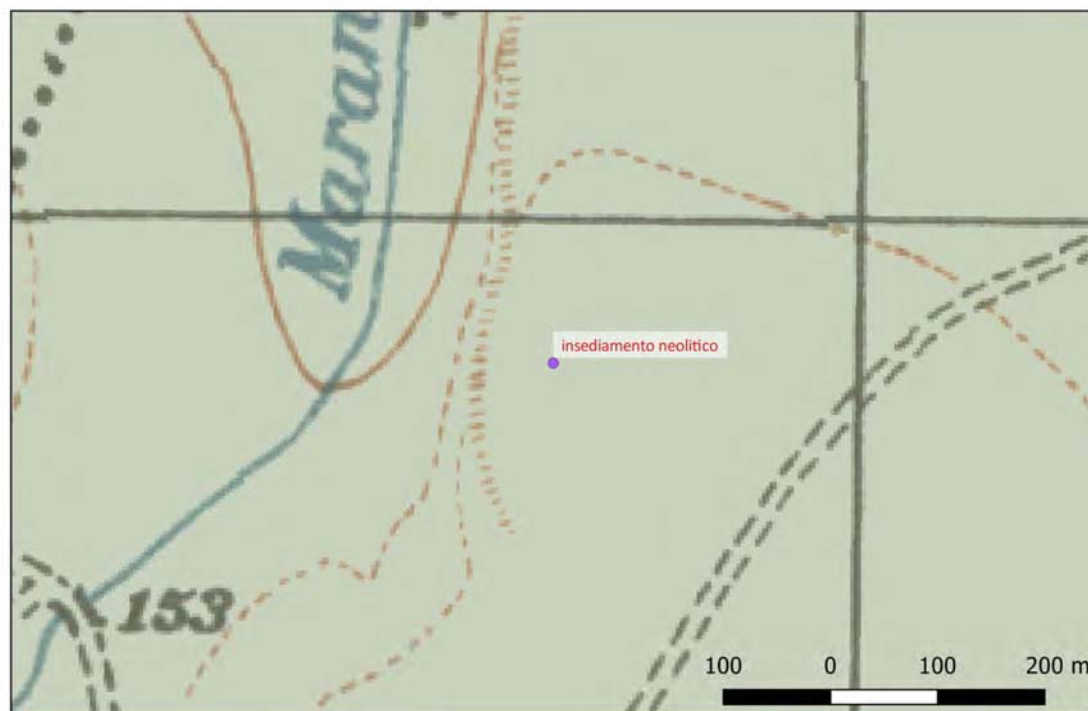
Rischio relativo: rischio nullo

Villaggio neolitico di medie dimensioni visibile in fotografia aerea.

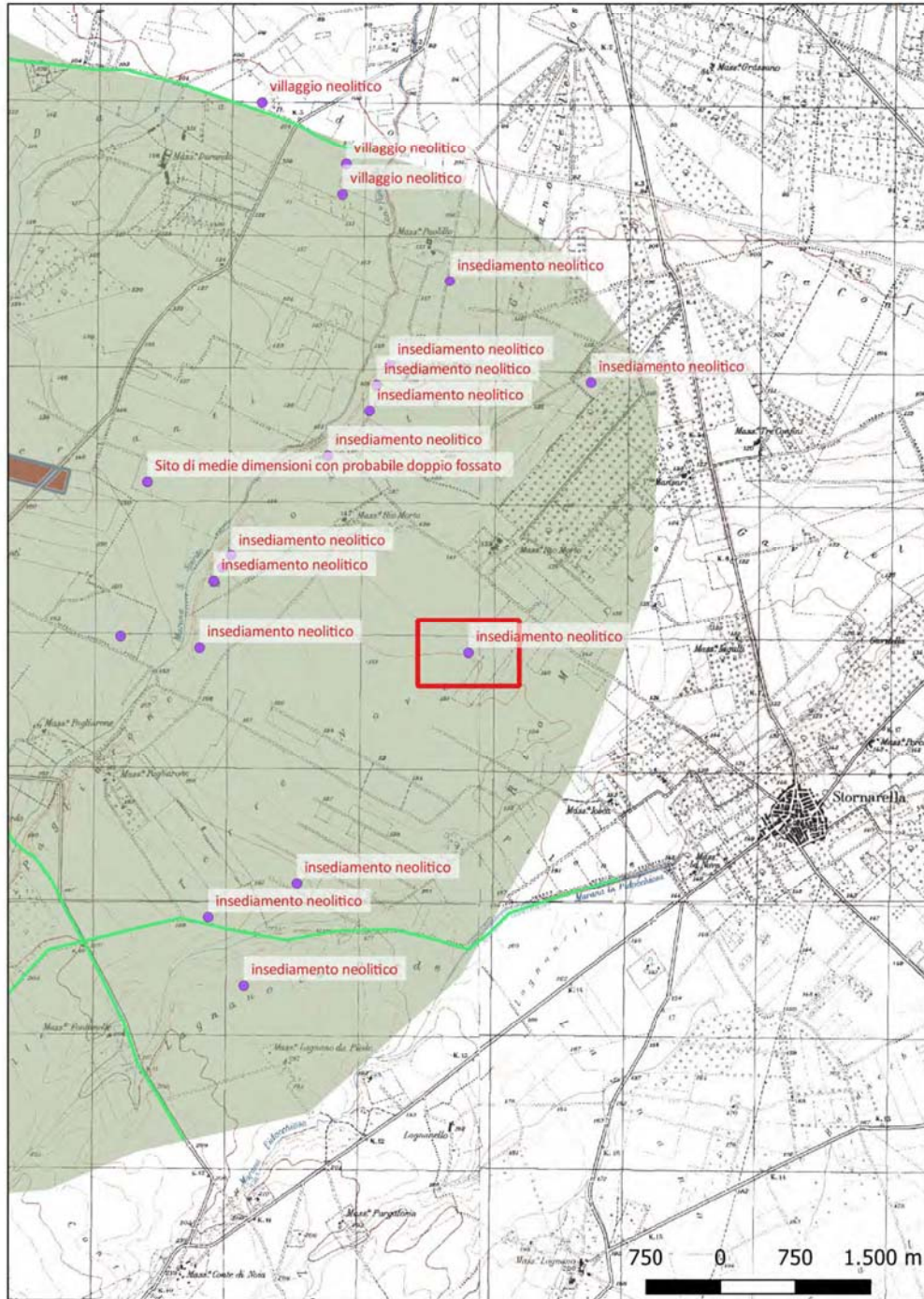
Progetto

— opera lineare asse

■ opera areale area progetto



Sito 023 - insediamento neolitico (DG-ABAP_2023_00461-GP_00001_023)



Localizzazione: Stornarella (FG) - ,

Definizione e cronologia: anomalia rilevata sul terreno, {}, {Neolitico},

Modalità di individuazione: {dati bibliografici}

Distanza dall'opera in progetto: circa metri 8

Potenziale: potenziale alto

Rischio relativo: rischio nullo

Sito di forma circolare/ovale, di piccole dimensioni, con fossati multipli

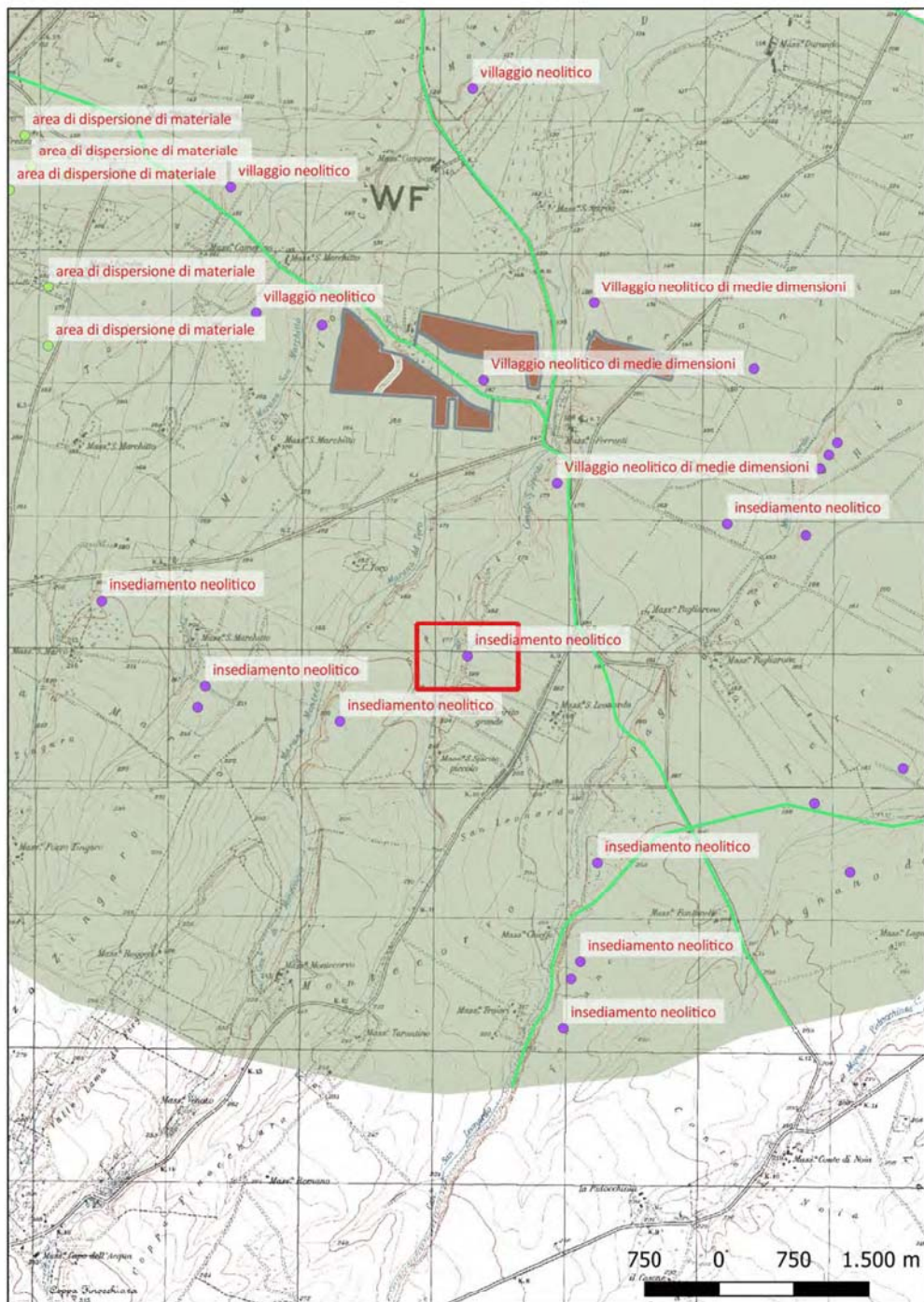
Progetto

— opera lineare asse

■ opera areale area progetto



Sito 024 - insediamento neolitico (DG-ABAP_2023_00461-GP_00001_024)



Localizzazione: Orta Nova (FG) - ,

Definizione e cronologia: anomalia rilevata sul terreno, {}, {Neolitico},

Modalità di individuazione: {dati bibliografici, fotointerpretazione/foto restituzione}

Distanza dall'opera in progetto: circa metri 8

Potenziale: potenziale alto

Rischio relativo: rischio nullo

Villaggio neolitico di piccole dimensioni delimitato da un singolo fossato perimetrale all'interno del quale si distingue un ulteriore recinto di minori dimensioni

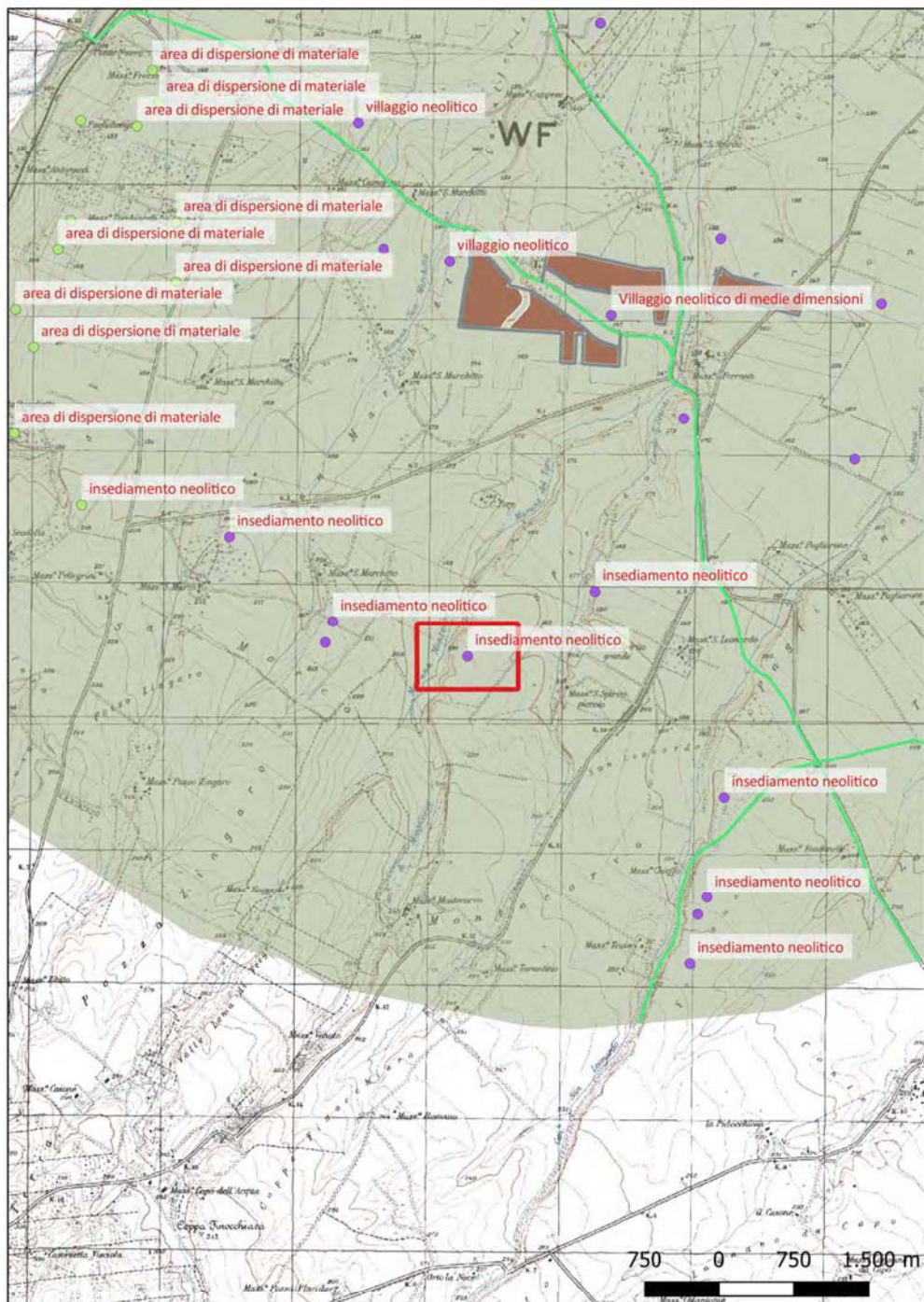
Progetto

— opera lineare asse

■ opera areale area progetto



Sito 025 - insediamento neolitico (DG-ABAP_2023_00461-GP_00001_025)



Localizzazione: Orta Nova (FG) - ,

Definizione e cronologia: anomalia rilevata sul terreno, {}, {Neolitico},

Modalità di individuazione: {dati bibliografici}

Distanza dall'opera in progetto: circa metri 8

Potenziale: potenziale alto

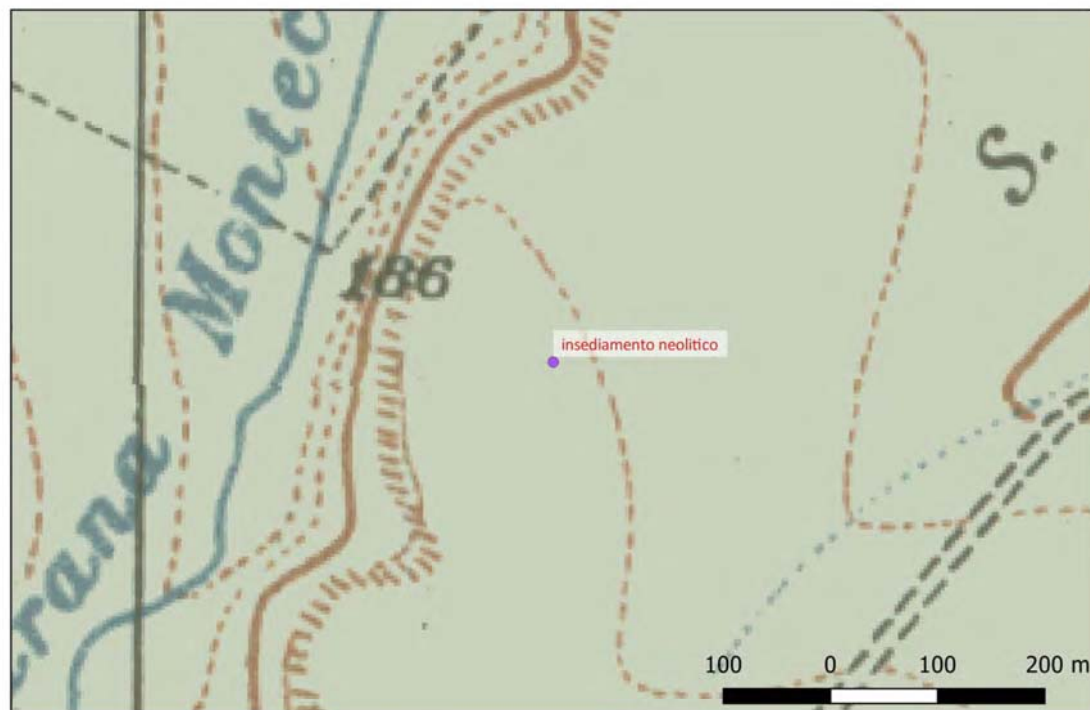
Rischio relativo: rischio nullo

Sono stati individuati tre fossati, uno di medie dimensioni, uno grande e uno piccolo

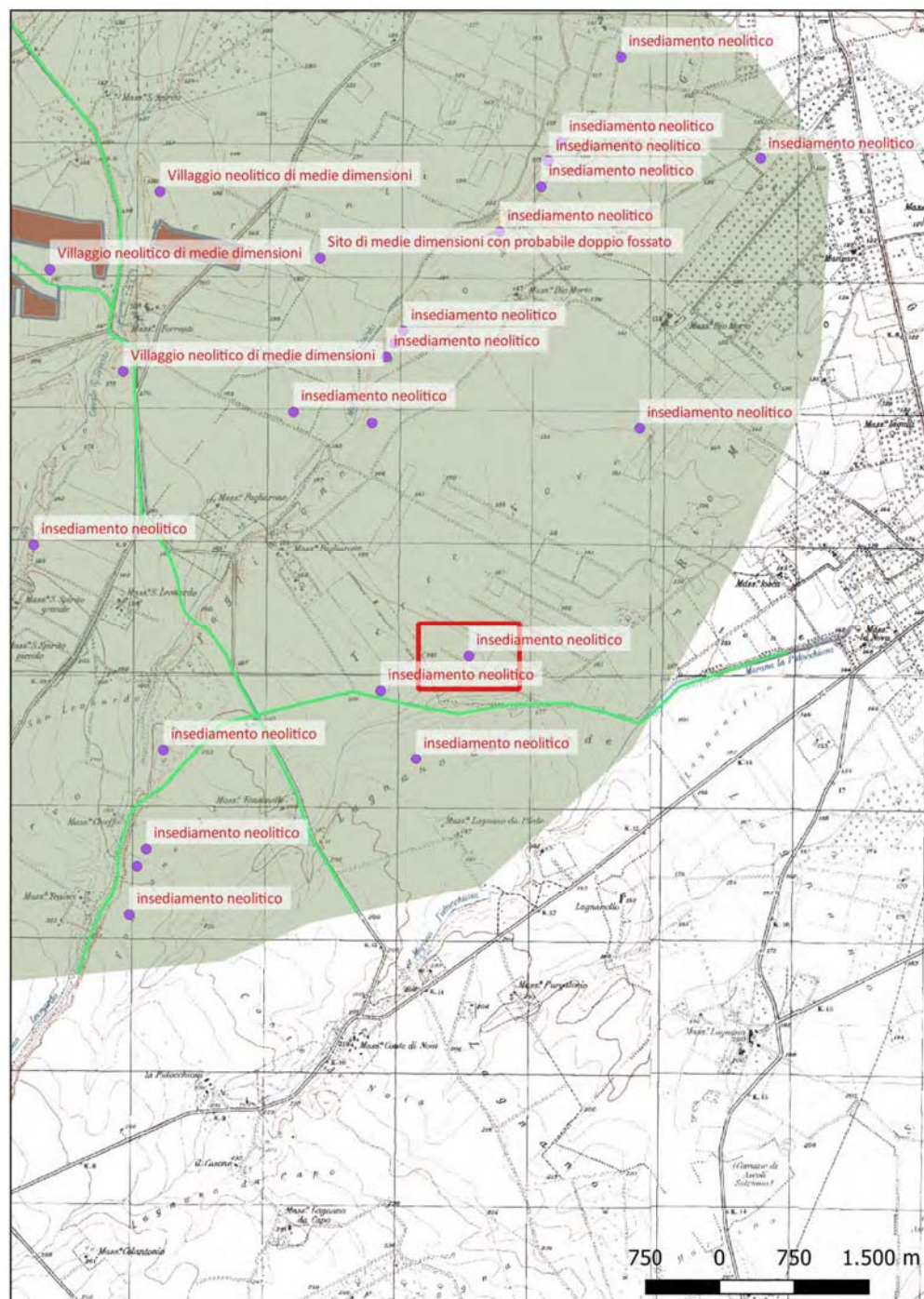
Progetto

— opera lineare asse

■ opera areale area progetto



Sito 026 - insediamento neolitico (DG-ABAP_2023_00461-GP_00001_026)



Localizzazione: Stornarella (FG) - ,

Definizione e cronologia: anomalia rilevata sul terreno, {}, {Neolitico},

Modalità di individuazione: {dati bibliografici}

Distanza dall'opera in progetto: circa metri 8

Potenziale: potenziale alto

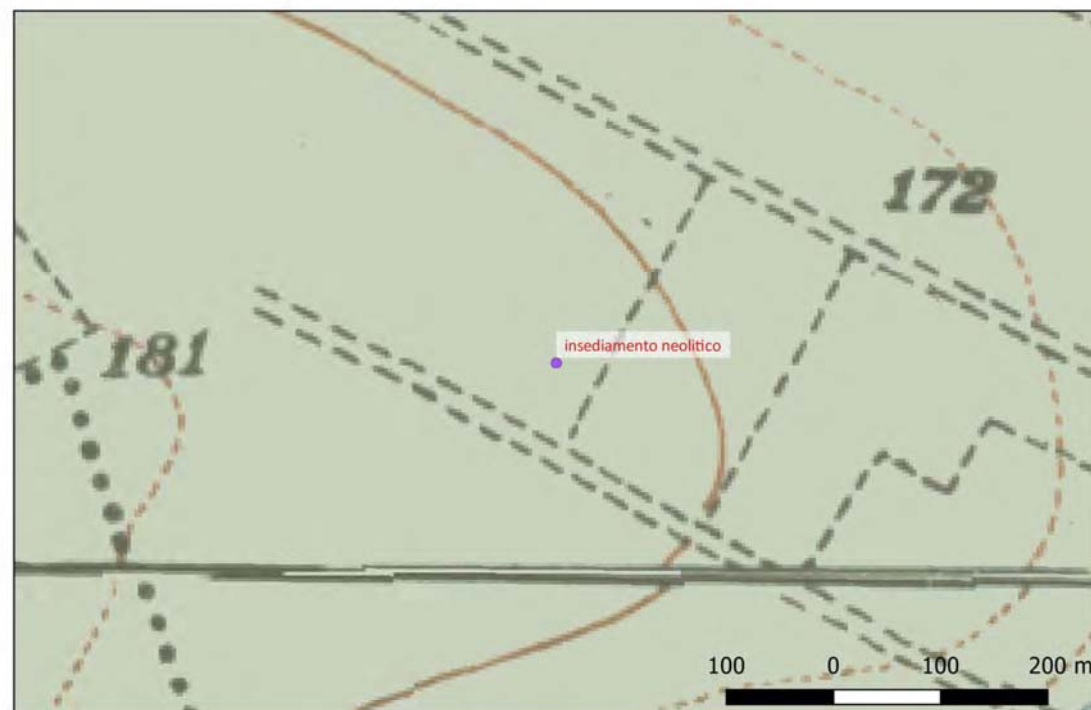
Rischio relativo: rischio nullo

Insediamento individuato mediante aerofotointerpretazione, con doppio fossato e 31 compounds interni

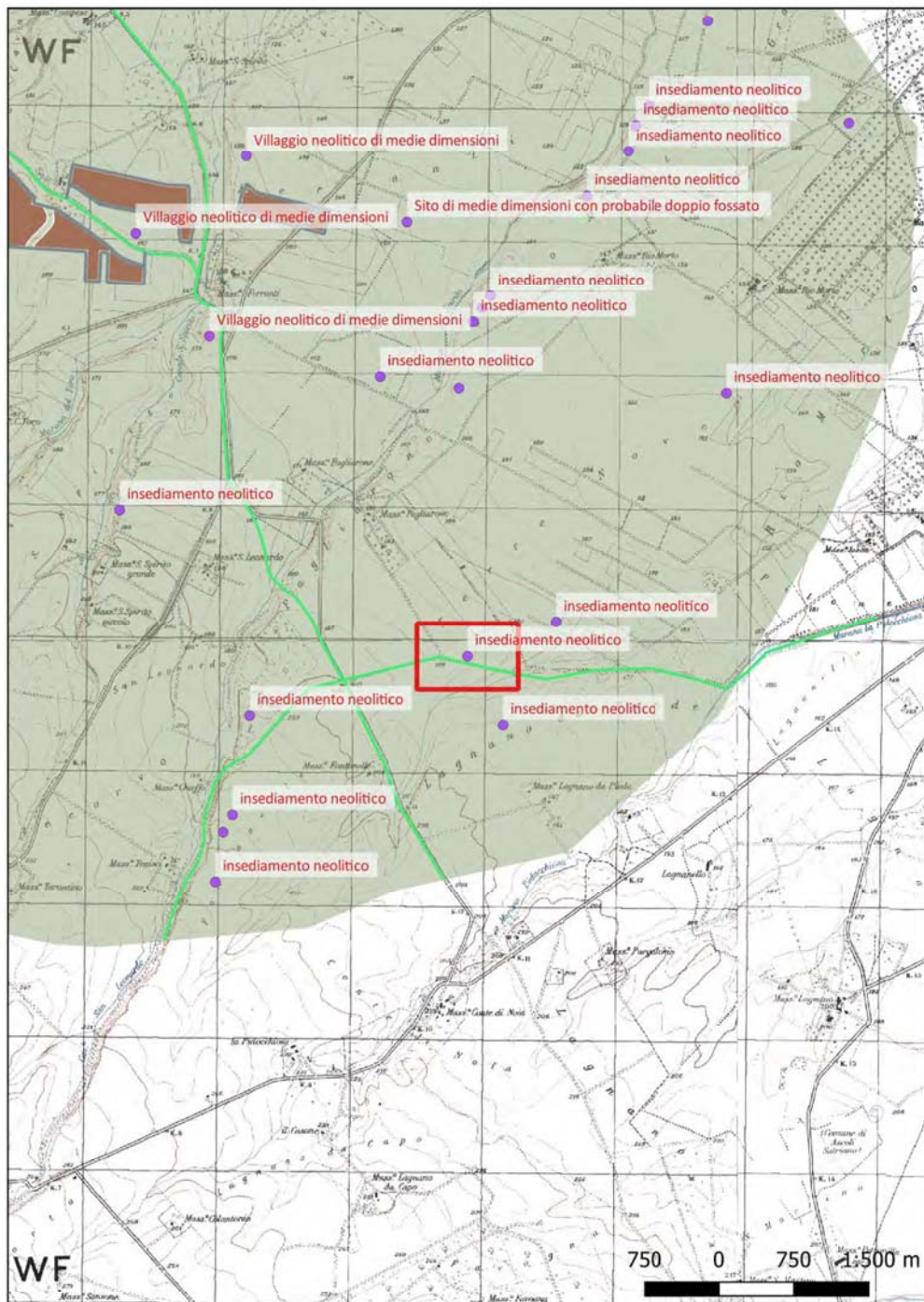
Progetto

— opera lineare asse

■ opera areale area progetto



Sito 027 - insediamento neolitico (DG-ABAP_2023_00461-GP_00001_027)



Localizzazione: Ascoli Satriano (FG) - ,

Definizione e cronologia: anomalia rilevata sul terreno, {}, {Neolitico},

Modalità di individuazione: {dati bibliografici}

Distanza dall'opera in progetto: circa metri 8

Potenziale: potenziale alto

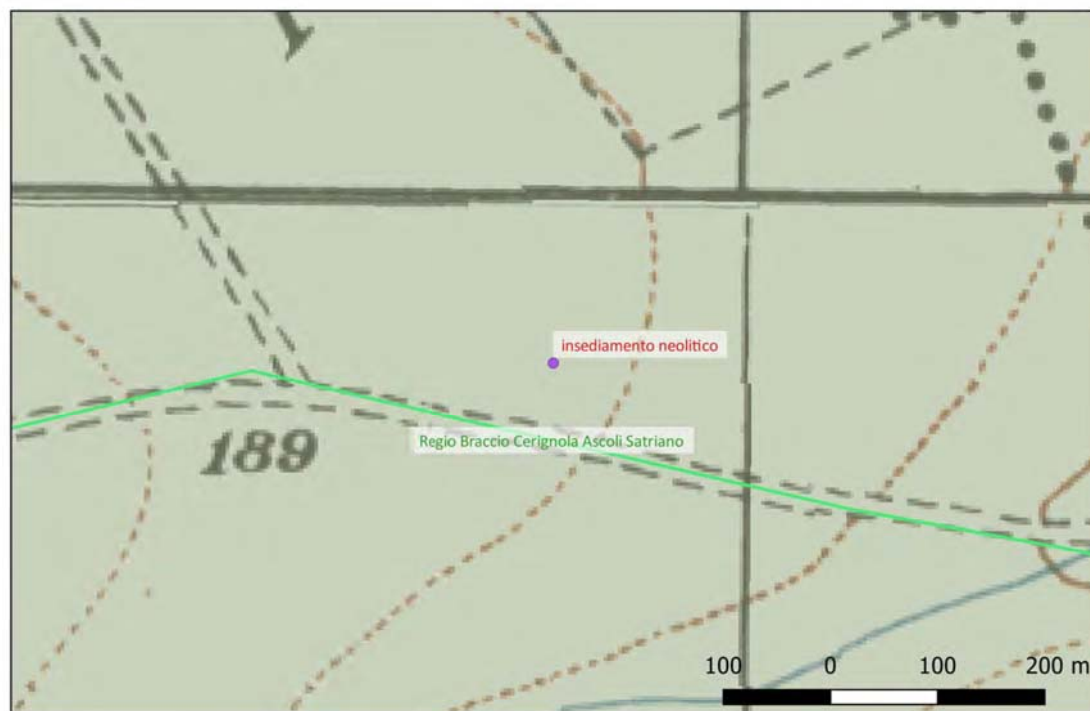
Rischio relativo: rischio nullo

Insediamento individuato mediante aerofotointerpretazione, con fossato singolo e compounds interni

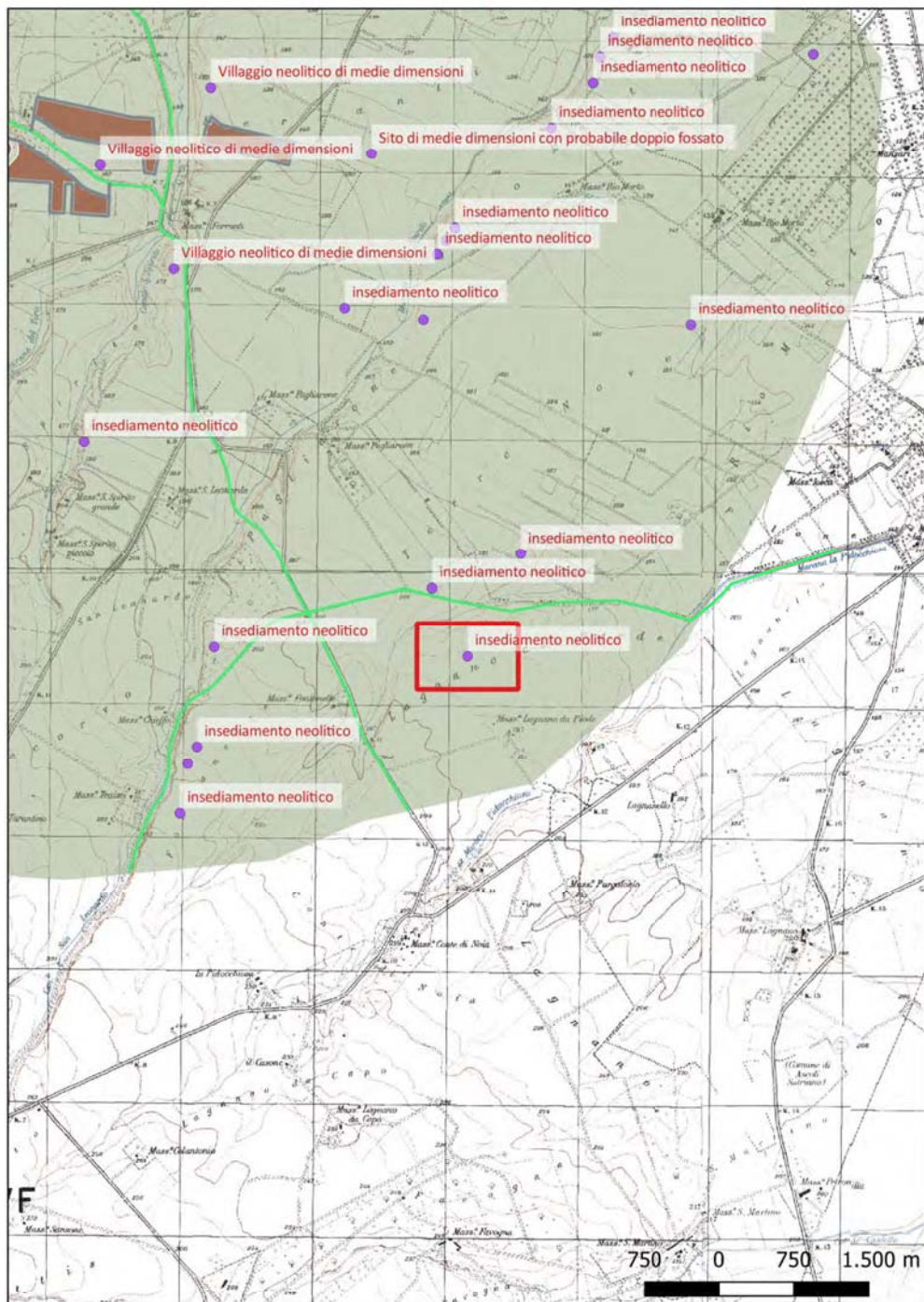
Progetto

— opera lineare asse

■ opera areale area progetto



Sito 028 - insediamento neolitico (DG-ABAP_2023_00461-GP_00001_028)



Localizzazione: Ascoli Satriano (FG) - ,

Definizione e cronologia: anomalia rilevata sul terreno, {}, {Neolitico},

Modalità di individuazione: {dati bibliografici}

Distanza dall'opera in progetto: circa metri 8

Potenziale: potenziale alto

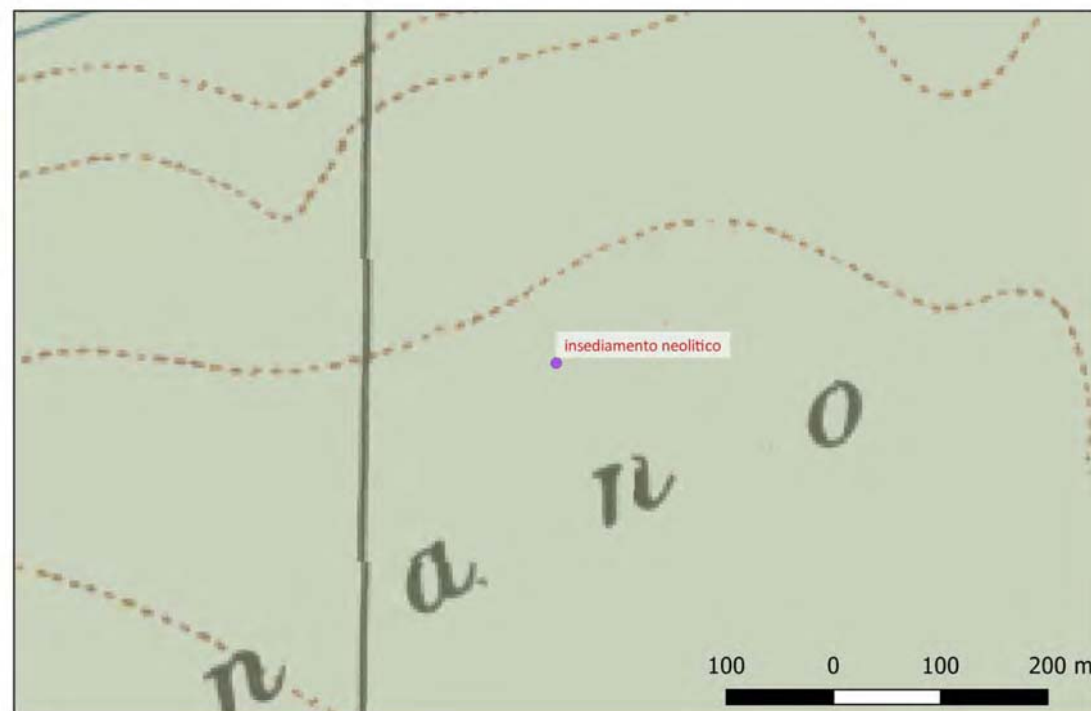
Rischio relativo: rischio nullo

Insedimento individuato mediante aerofotointerpretazione, caratterizzato dalla presenza di un duplice fossato e compounds interni

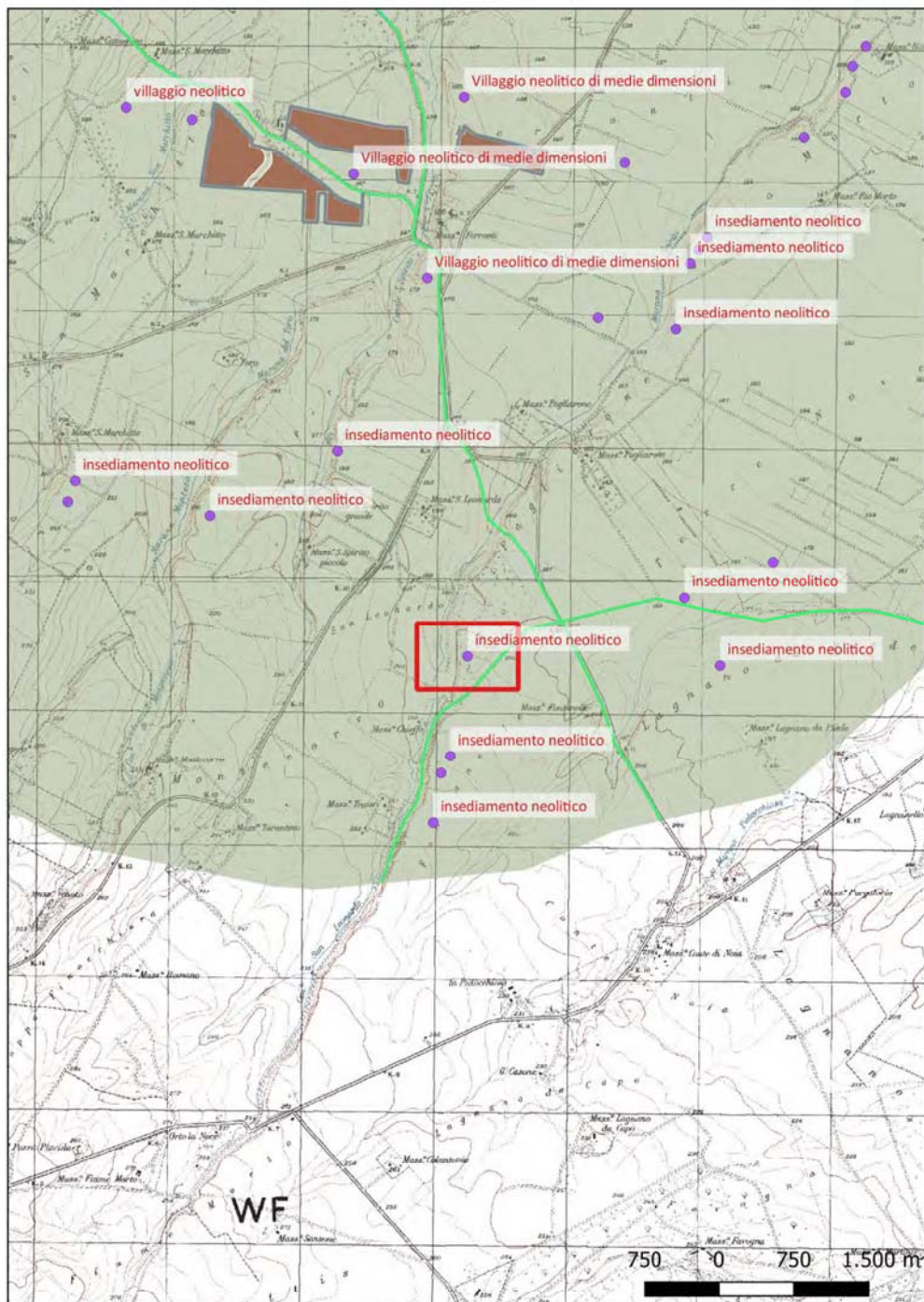
Progetto

— opera lineare asse

■ opera areale area progetto



Sito 029 - insediamento neolitico (DG-ABAP_2023_00461-GP_00001_029)



Localizzazione: Ascoli Satriano (FG) - ,

Definizione e cronologia: anomalia rilevata sul terreno, {}, {Neolitico},

Modalità di individuazione: {dati bibliografici}

Distanza dall'opera in progetto: circa metri 8

Potenziale: potenziale alto

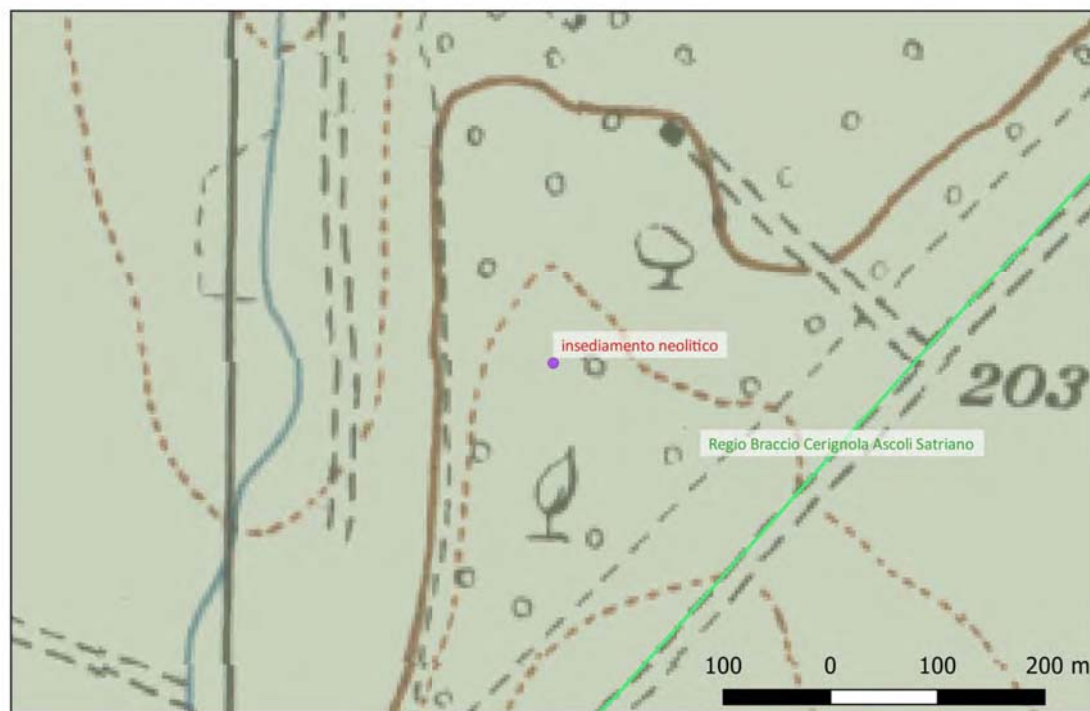
Rischio relativo: rischio nullo

Insediamento individuato mediante aerofotointerpretazione, con fossato singolo e compounds interni

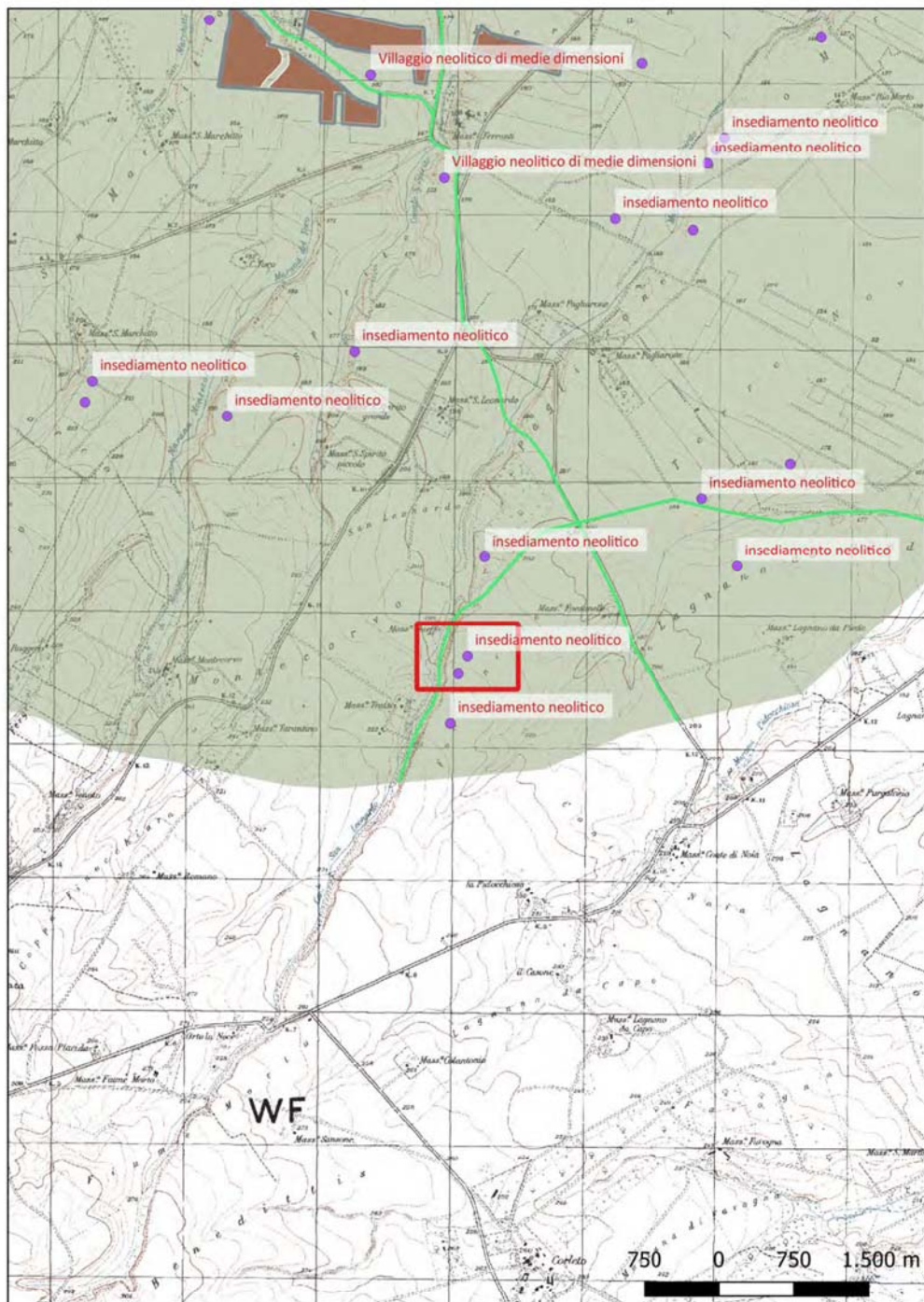
Progetto

— opera lineare asse

■ opera areale area progetto



Sito 030 - insediamento neolitico (DG-ABAP_2023_00461-GP_00001_030)



Localizzazione: Ascoli Satriano (FG) - ,

Definizione e cronologia: anomalia rilevata sul terreno, {}, {Neolitico},

Modalità di individuazione: {dati bibliografici}

Distanza dall'opera in progetto: circa metri 8 Potenziale: potenziale alto

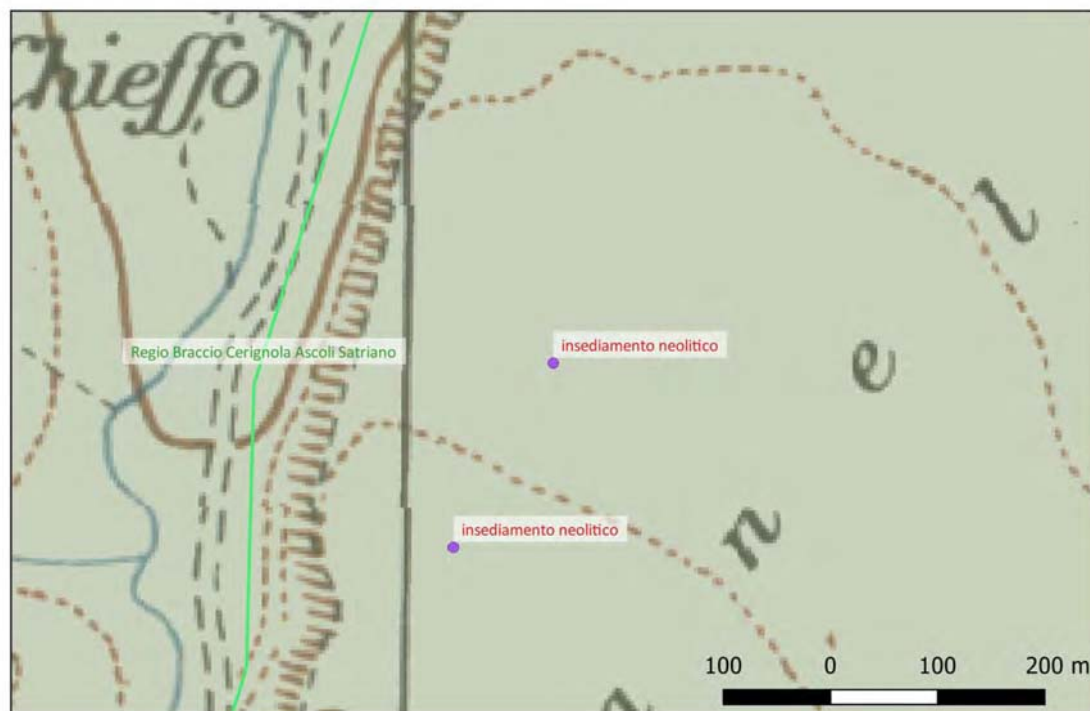
Rischio relativo: rischio nullo

Insediamento individuato mediante aerofotointerpretazione, con fossato singolo

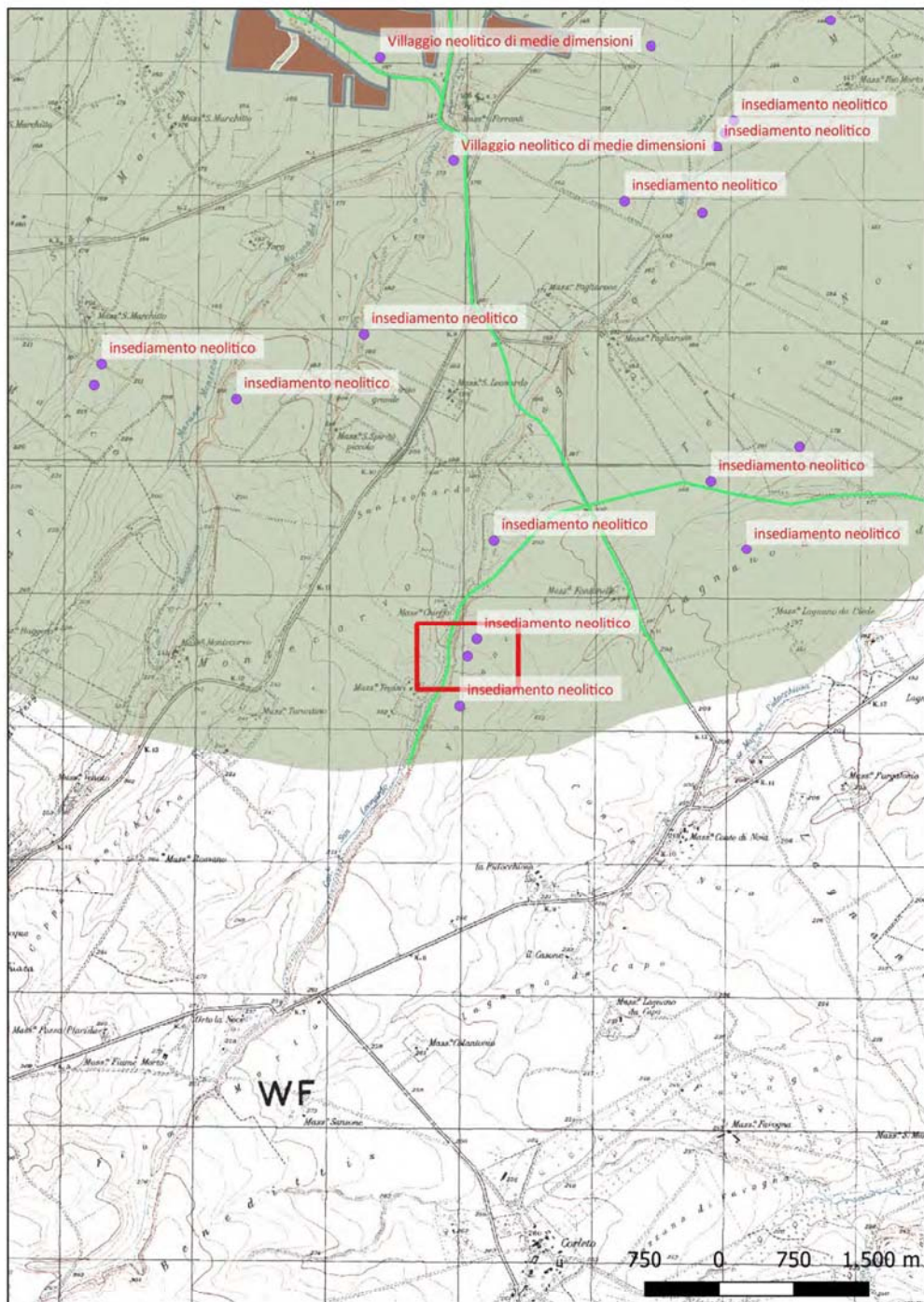
Progetto

— opera lineare asse

■ opera areale area progetto



Sito 031 - insediamento neolitico (DG-ABAP_2023_00461-GP_00001_031)



Localizzazione: Ascoli Satriano (FG) - ,

Definizione e cronologia: anomalia rilevata sul terreno, {}, {Neolitico},

Modalità di individuazione: {dati bibliografici}

Distanza dall'opera in progetto: circa metri 8

Potenziale: potenziale alto

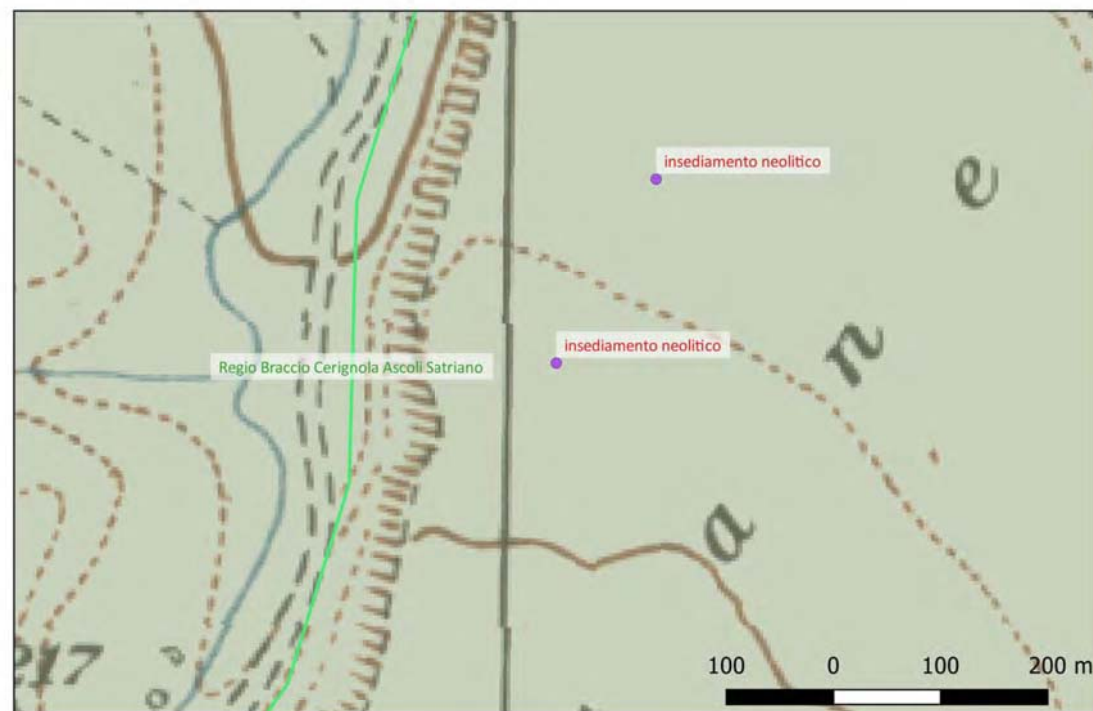
Rischio relativo: rischio nullo

Villaggio di età neolitica individuato mediante aerofotointerpretazione

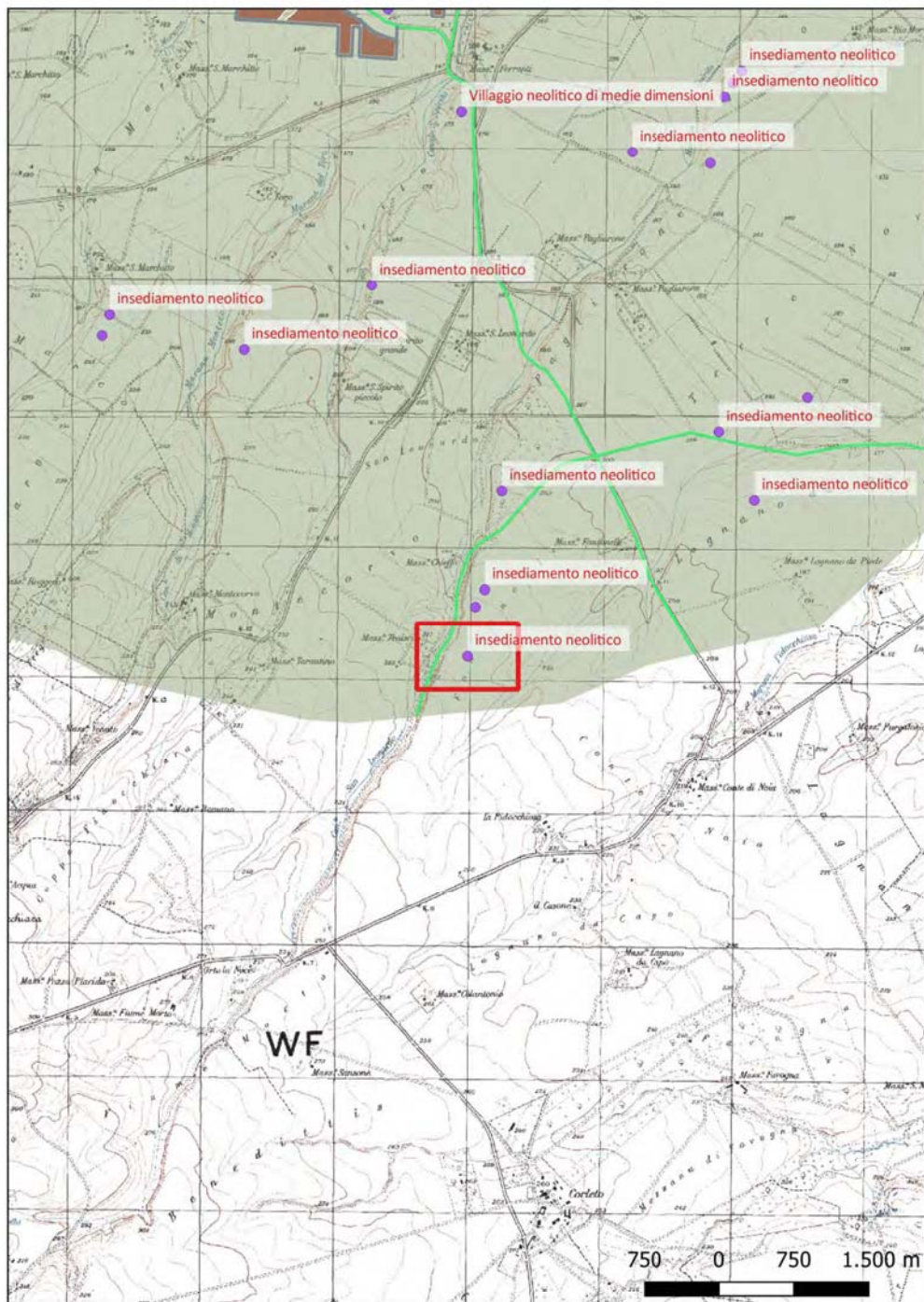
Progetto

— opera lineare asse

■ opera areale area progetto



Sito 032 - insediamento neolitico (DG-ABAP_2023_00461-GP_00001_032)



Localizzazione: Ascoli Satriano (FG) - ,

Definizione e cronologia: anomalia rilevata sul terreno, {}, {Neolitico},

Modalità di individuazione: {dati bibliografici}

Distanza dall'opera in progetto: circa metri 8 Potenziale: potenziale alto

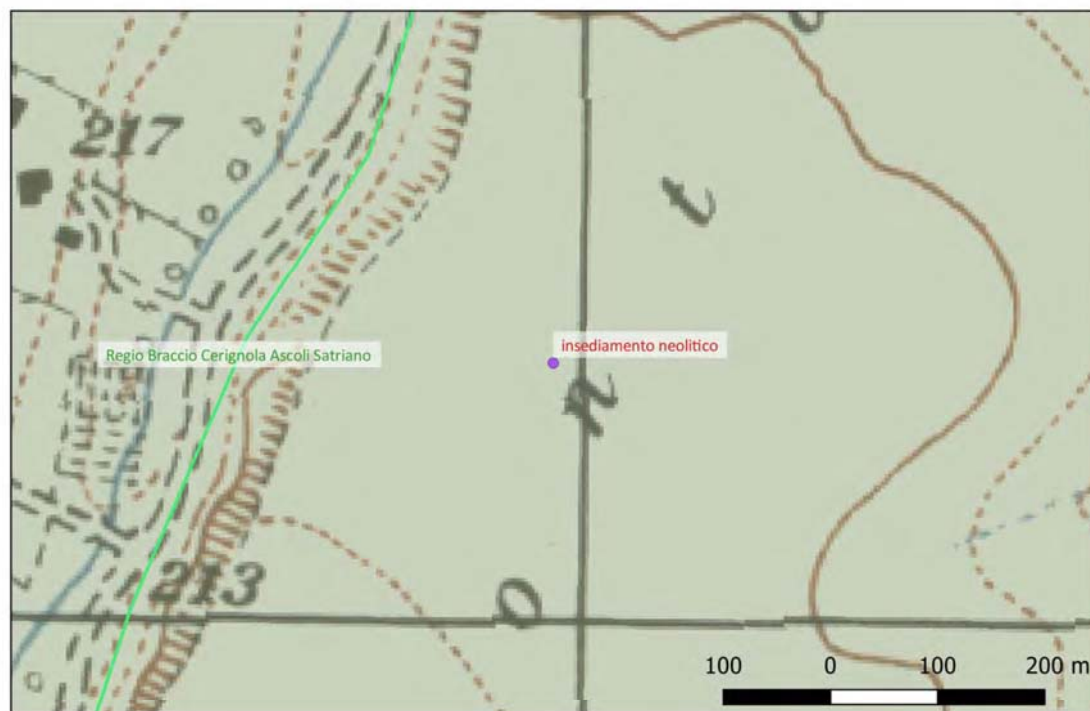
Rischio relativo: rischio nullo

Villaggio di età neolitica individuato mediante aerofotointerpretazione

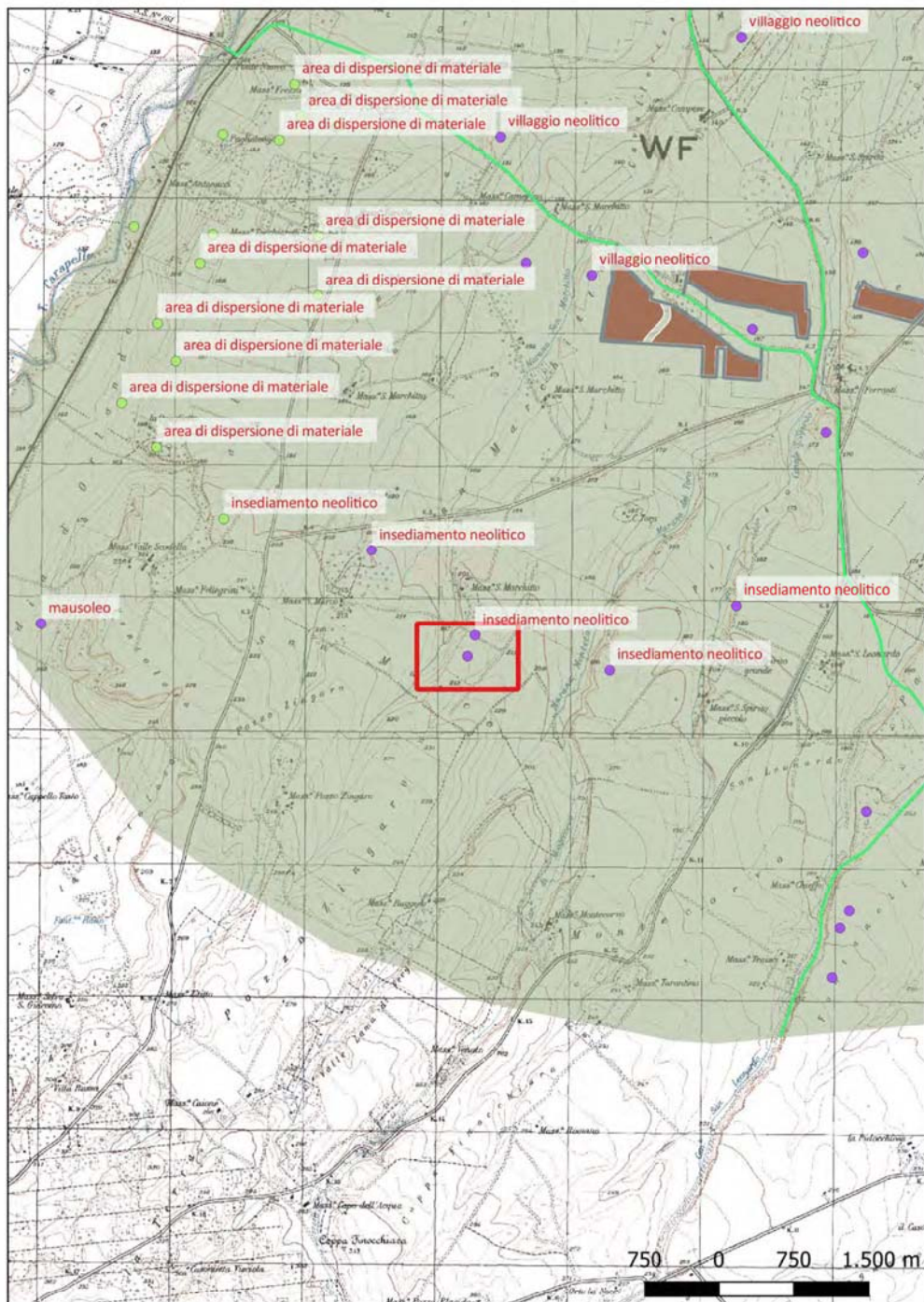
Progetto

— opera lineare asse

■ opera areale area progetto



Sito 033 - insediamento neolitico (DG-ABAP_2023_00461-GP_00001_033)



Localizzazione: Orta Nova (FG) - ,

Definizione e cronologia: anomalia rilevata sul terreno, {}, {Neolitico},

Modalità di individuazione: {dati bibliografici}

Distanza dall'opera in progetto: circa metri 8

Potenziale: potenziale alto

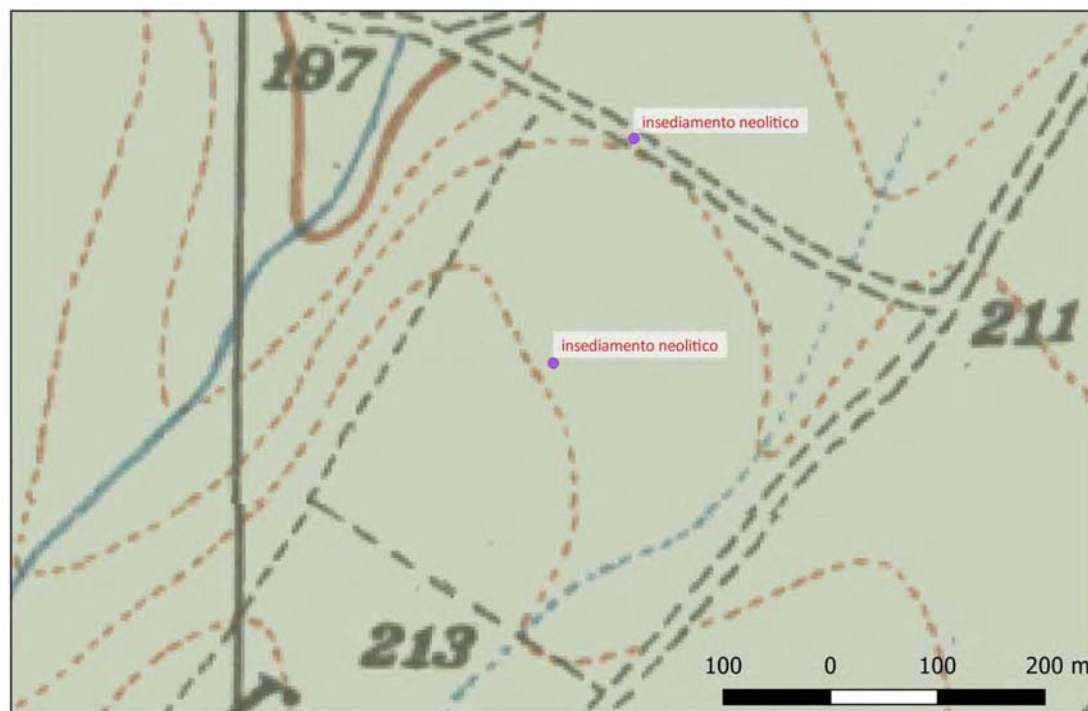
Rischio relativo: rischio nullo

Sito di medie dimensioni con fossato singolo

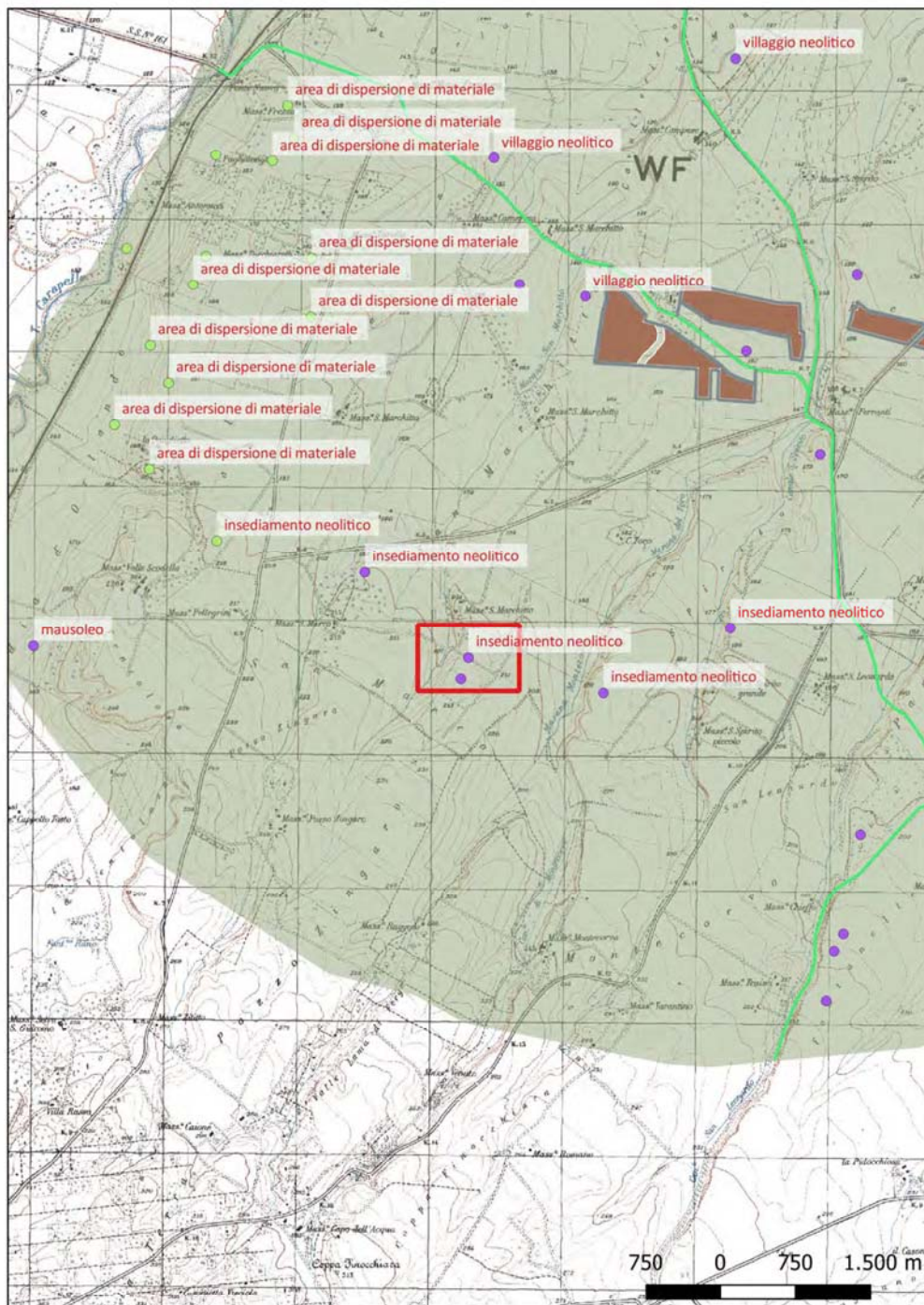
Progetto

— opera lineare asse

■ opera areale area progetto



Sito 034 - insediamento neolitico (DG-ABAP_2023_00461-GP_00001_034)



Localizzazione: Orta Nova (FG) - ,

Definizione e cronologia: anomalia rilevata sul terreno, {}, {Neolitico},

Modalità di individuazione: {dati bibliografici}

Distanza dall'opera in progetto: circa metri 8

Potenziale: potenziale alto

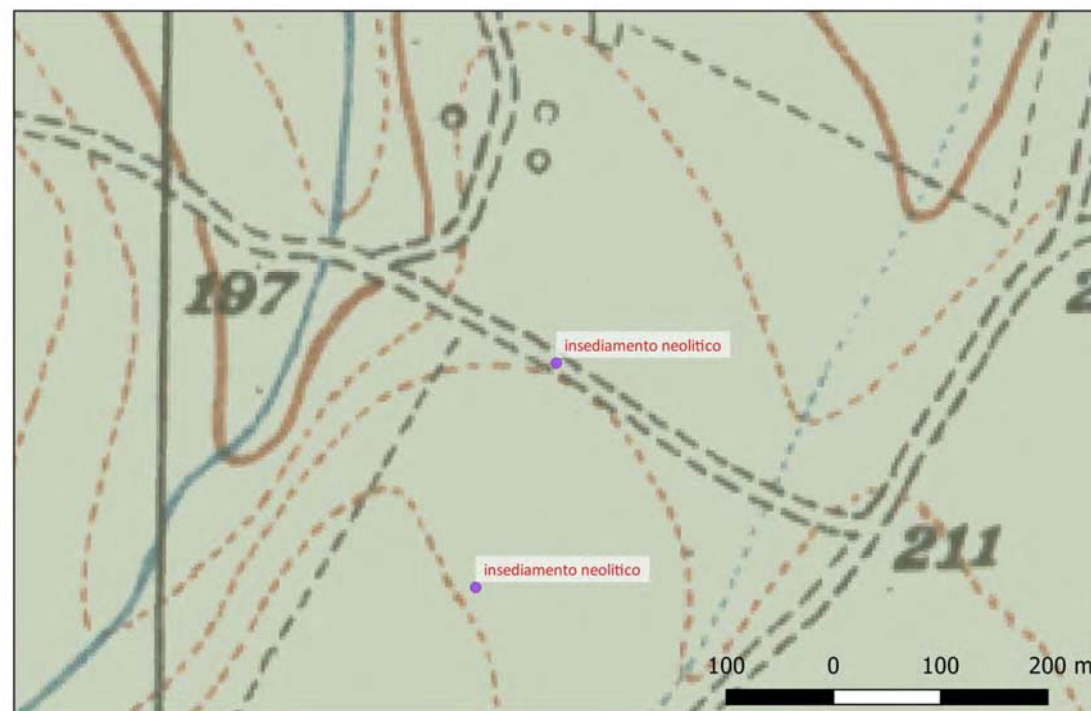
Rischio relativo: rischio nullo

Complesso di anomalie riferibili ad un villaggio di età neolitica. Il sito, sulla base dell'individuazione di probabili fossati, è stato identificato come villaggio di età neolitica e si sviluppa complessivamente su un'area di circa 31125 mq, situata a S di Masseria Marchitto e a N-E di Masseria Pozzo Zingaro

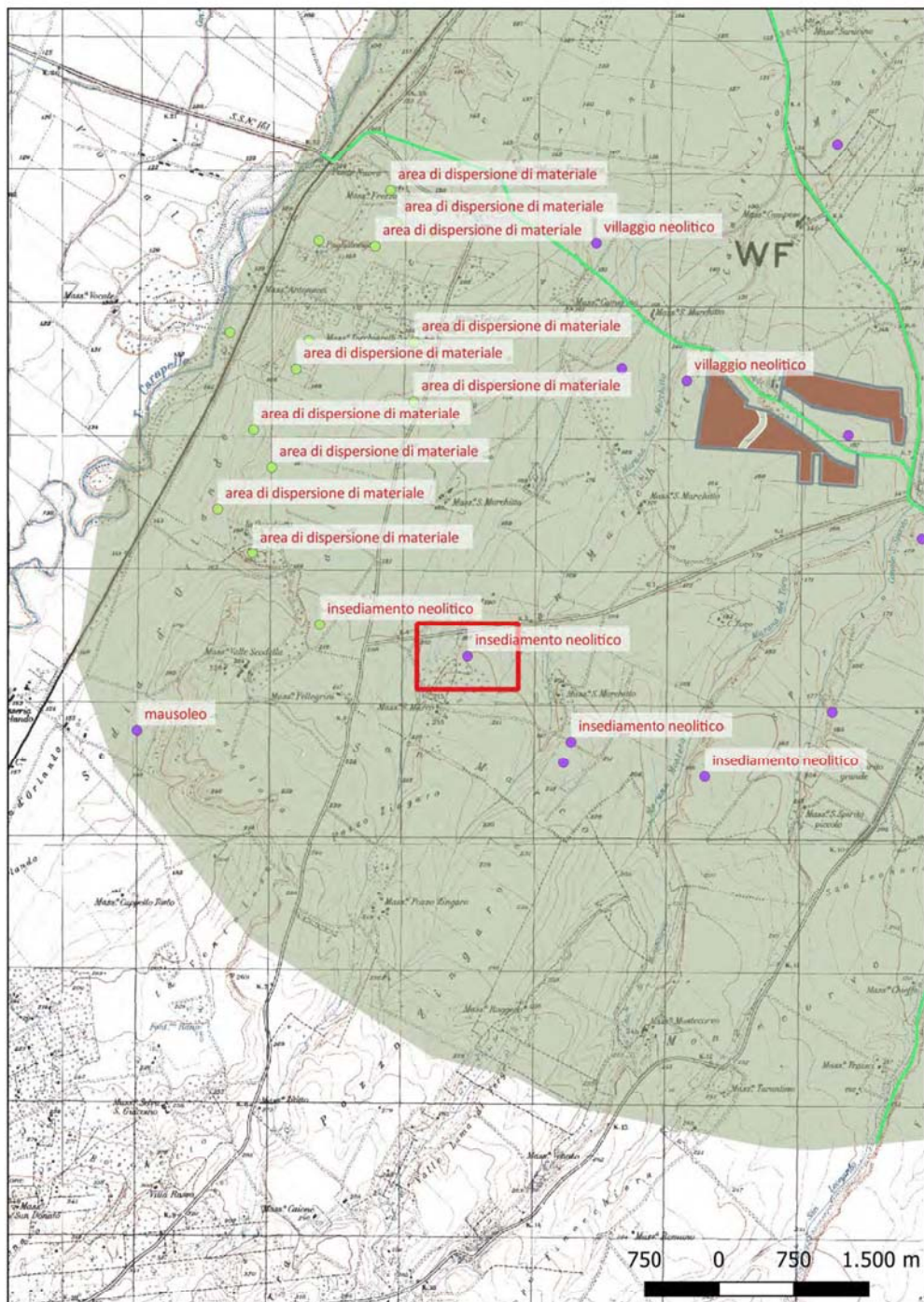
Progetto

— opera lineare asse

■ opera areale area progetto



Sito 035 - insediamento neolitico (DG-ABAP_2023_00461-GP_00001_035)



Localizzazione: Orta Nova (FG) - ,

Definizione e cronologia: anomalia rilevata sul terreno, {}, {Neolitico},

Modalità di individuazione: {dati bibliografici, fotointerpretazione/foto restituzione}

Distanza dall'opera in progetto: circa metri 8 Potenziale: potenziale alto

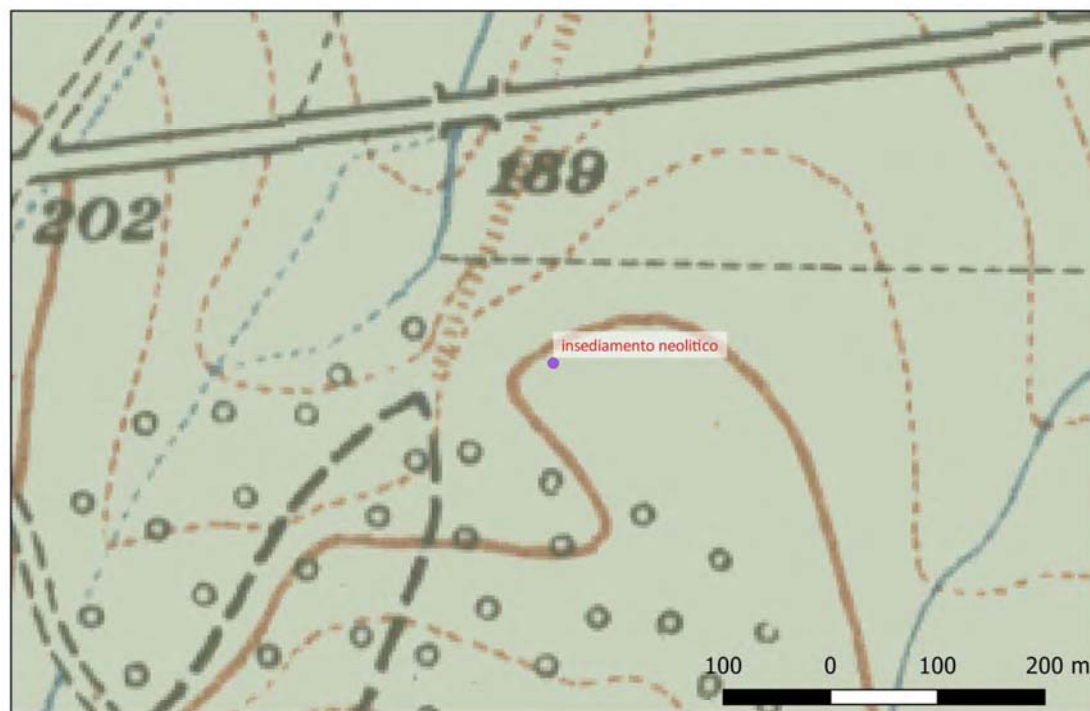
Rischio relativo: rischio nullo

Villaggio neolitico di piccole dimensioni delimitato da un singolo fossato perimetrale

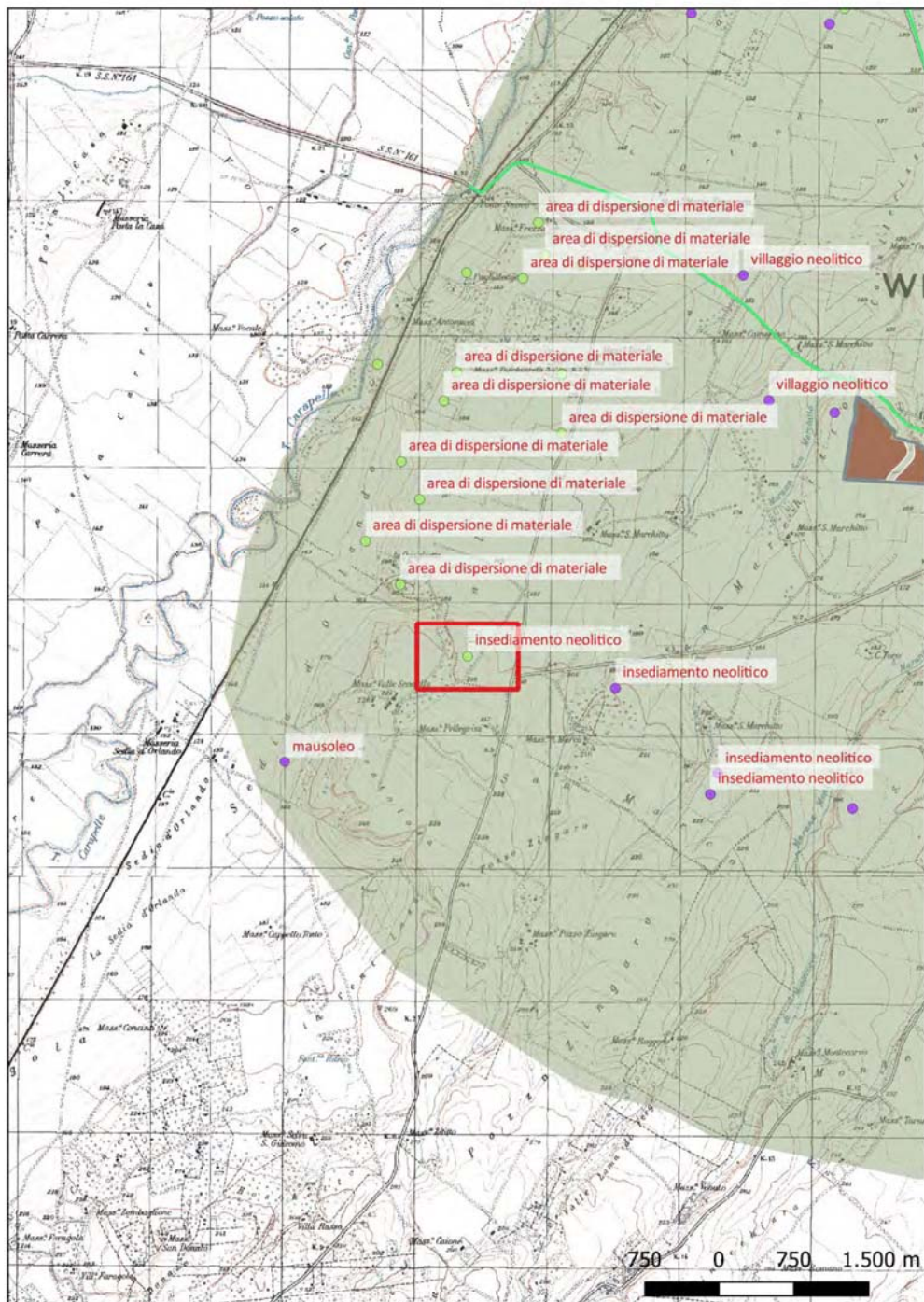
Progetto

— opera lineare asse

■ opera areale area progetto



Sito 036 - insediamento neolitico (DG-ABAP_2023_00461-GP_00001_036)



Localizzazione: Ortona (FG) - ,

Definizione e cronologia: area di materiale mobile, {area di materiale eterogeneo}. {Neolitico},

Modalità di individuazione: {dati bibliografici, ricognizione archeologica/survey }

Distanza dall'opera in progetto: circa metri 8

Potenziale: potenziale medio

Rischio relativo: rischio nullo

Vasta area di manufatti sulla superficie del terreno agricolo riferibili al Neolitico antico (6100-5700 ca. a.C. a 5000 a.C. ca.).

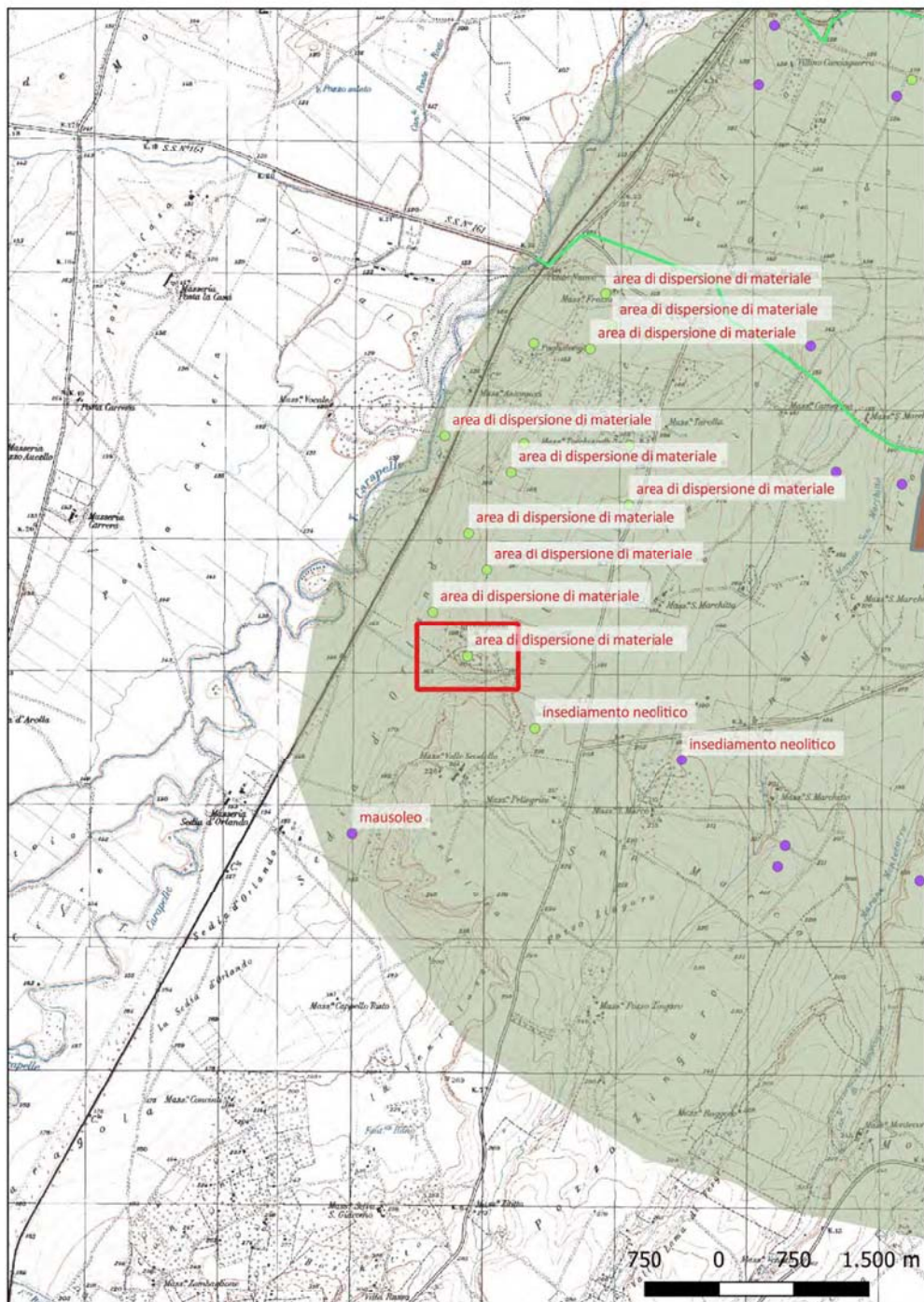
Progetto

— opera lineare asse

■ opera areale area progetto



Sito 037 - area di dispersione di materiale (DG-ABAP_2023_00461-GP_00001_037)



Localizzazione: Ortona (FG) - ,

Definizione e cronologia: area di materiale mobile, {area di materiale eterogeneo}. {Neolitico},

Modalità di individuazione: {dati bibliografici, ricognizione archeologica/survey }

Distanza dall'opera in progetto: circa metri 8 Potenziale: potenziale medio

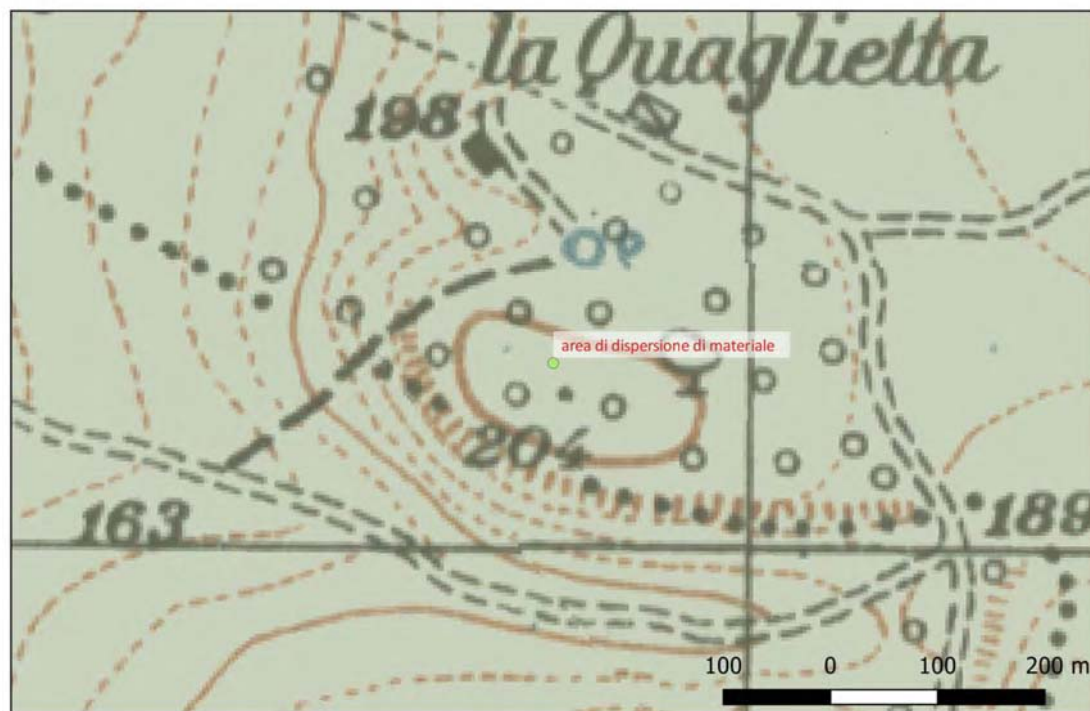
Rischio relativo: rischio nullo

Area di manufatti riferibili ad età neolitica dispersi sulla superficie del terreno agricolo

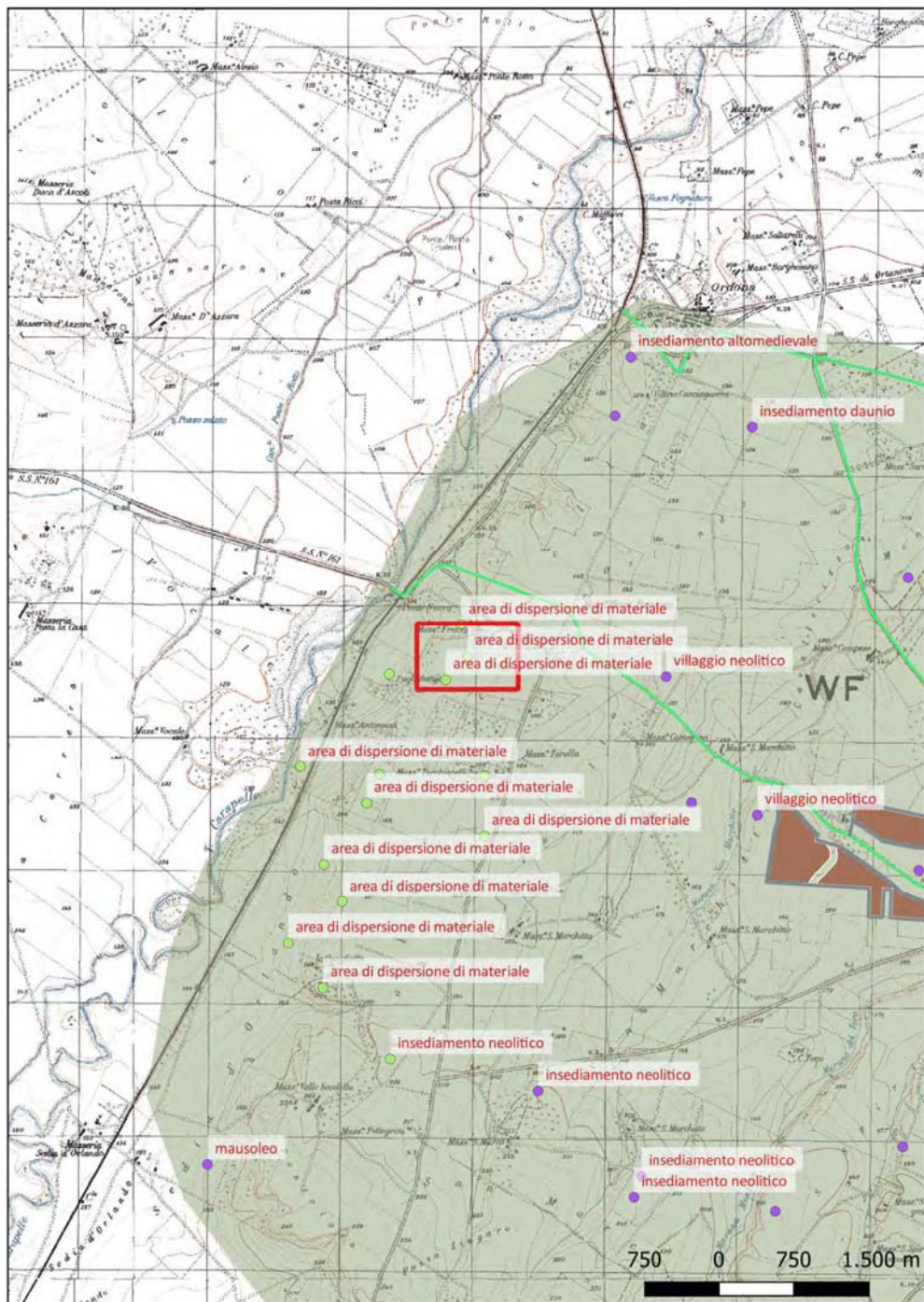
Progetto

— opera lineare asse

■ opera areale area progetto



Sito 038 - area di dispersione di materiale (DG-ABAP_2023_00461-GP_00001_038)



Localizzazione: Ortona (FG) - ,

Definizione e cronologia: area di materiale mobile, {area di materiale eterogeneo}. {non determinabile},

Modalità di individuazione: {dati bibliografici, ricognizione archeologica/survey }

Distanza dall'opera in progetto: circa metri 8 Potenziale: potenziale medio

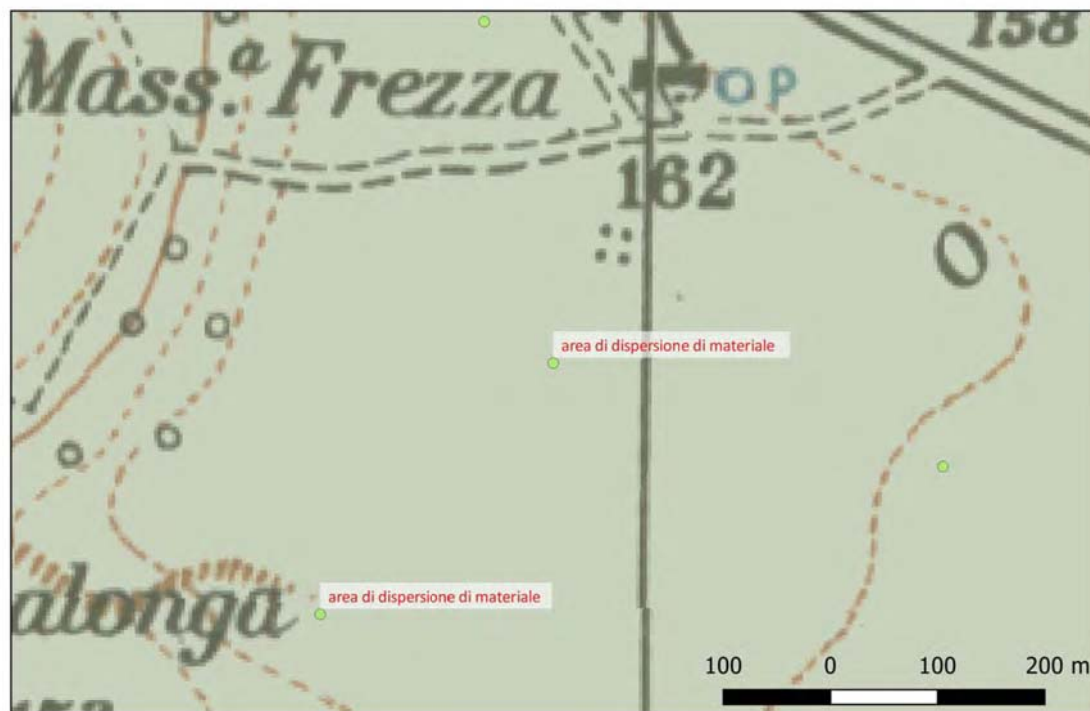
Rischio relativo: rischio nullo

Ampia area con presenza di una forte densità di reperti sulla superficie del terreno coltivato.

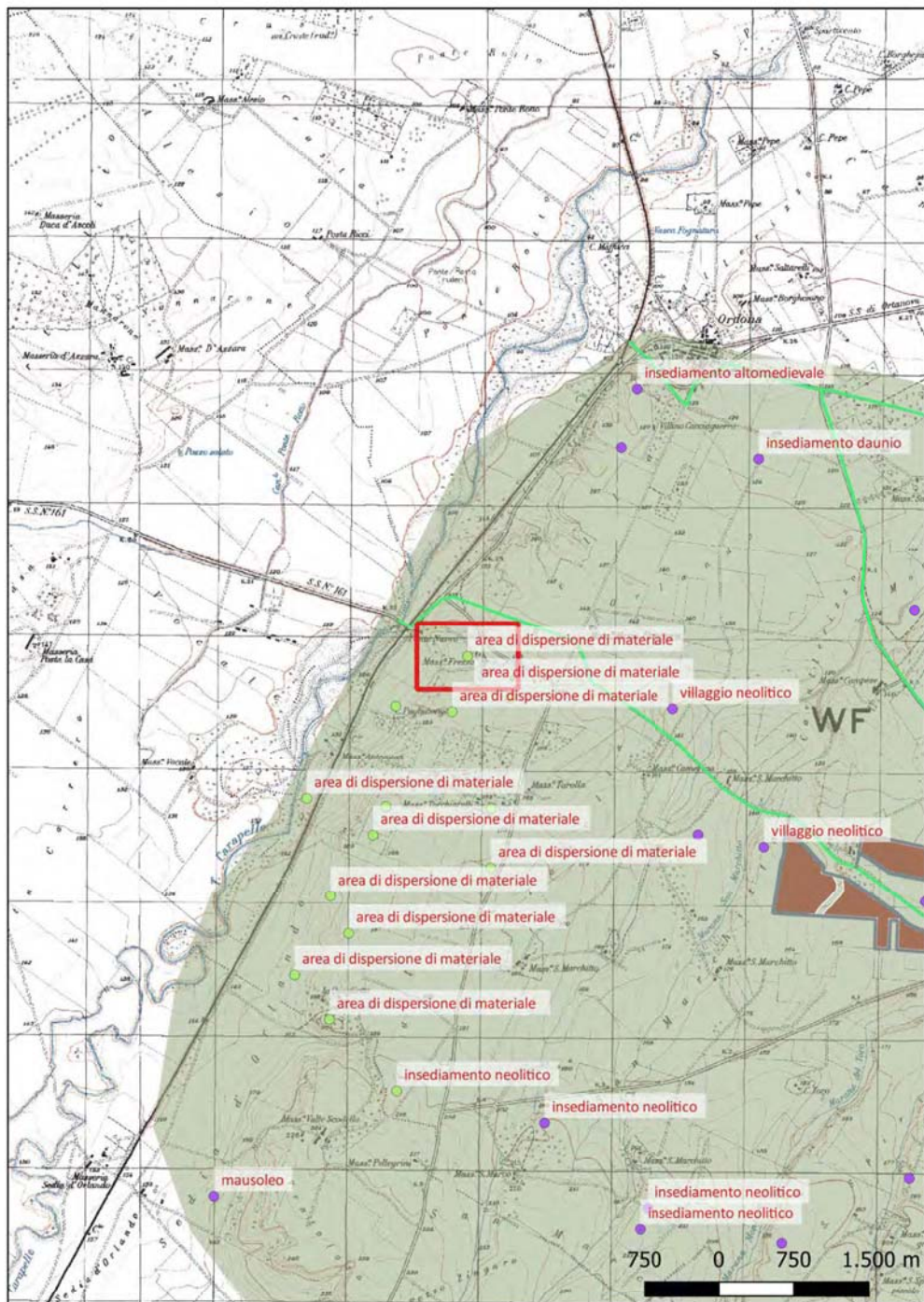
Progetto

— opera lineare asse

■ opera areale area progetto



Sito 039 - area di dispersione di materiale (DG-ABAP_2023_00461-GP_00001_039)



Localizzazione: Ortona (FG) - ,

Definizione e cronologia: area di materiale mobile, {area di materiale eterogeneo}, {non determinabile},

Modalità di individuazione: {dati bibliografici, ricognizione archeologica/survey }

Distanza dall'opera in progetto: circa metri 8 Potenziale: potenziale medio

Rischio relativo: rischio nullo

Ampia area che presenta una forte densità di reperti in superficie.

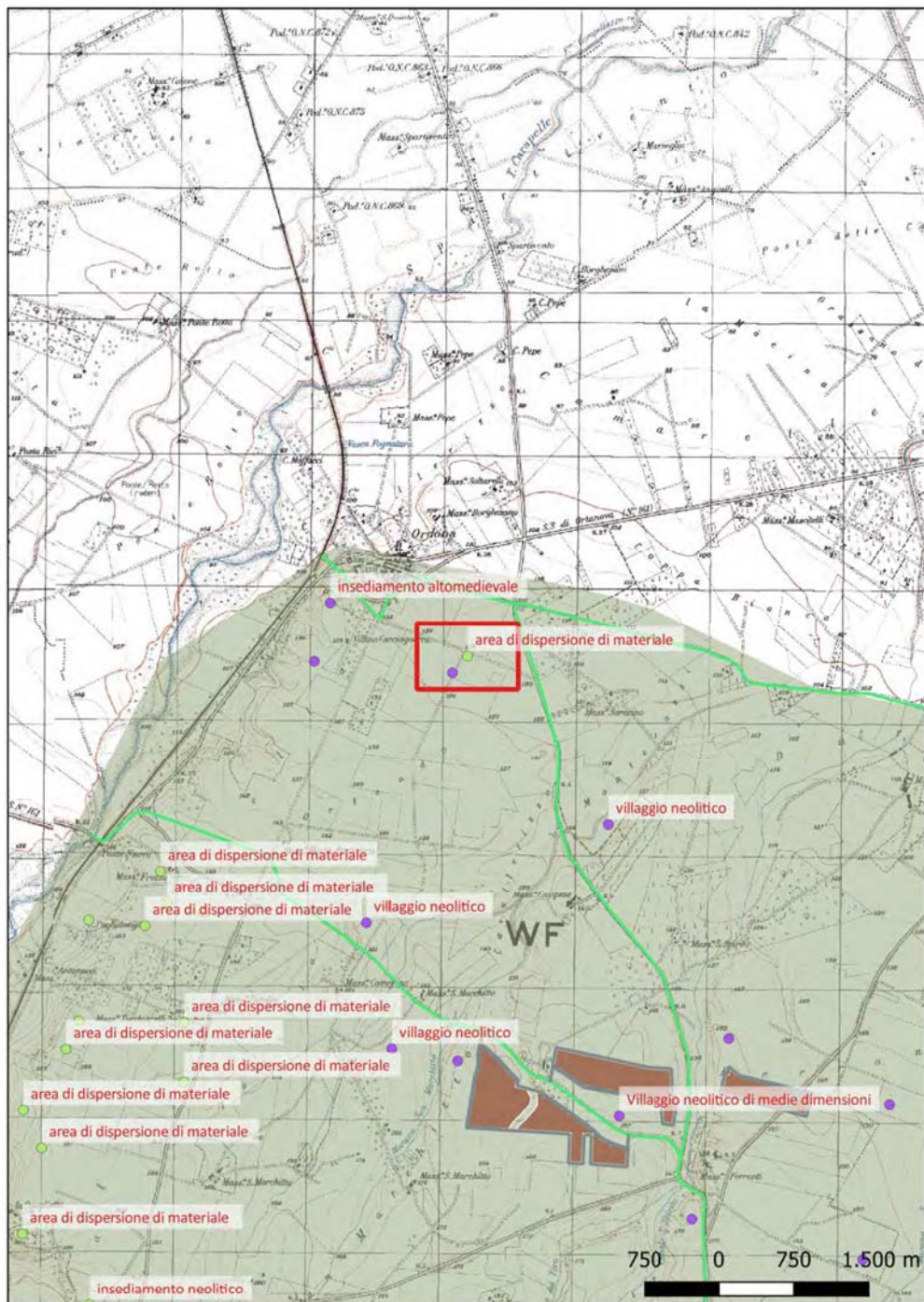
Progetto

— opera lineare asse

■ opera areale area progetto



Sito 040 - area di dispersione di materiale (DG-ABAP_2023_00461-GP_00001_040)



Localizzazione: Ortona (FG) - ,

Definizione e cronologia: area di materiale mobile, {area di frammenti fittili, area di materiale eterogeneo}.
{Neolitico, Età del Bronzo, Età del Ferro, Età Arcaica, non determinabile},

Modalità di individuazione: {dati bibliografici, documentazione di indagini archeologiche progresse, ricognizione archeologica/survey }

Distanza dall'opera in progetto: circa metri 8

Potenziale: potenziale alto

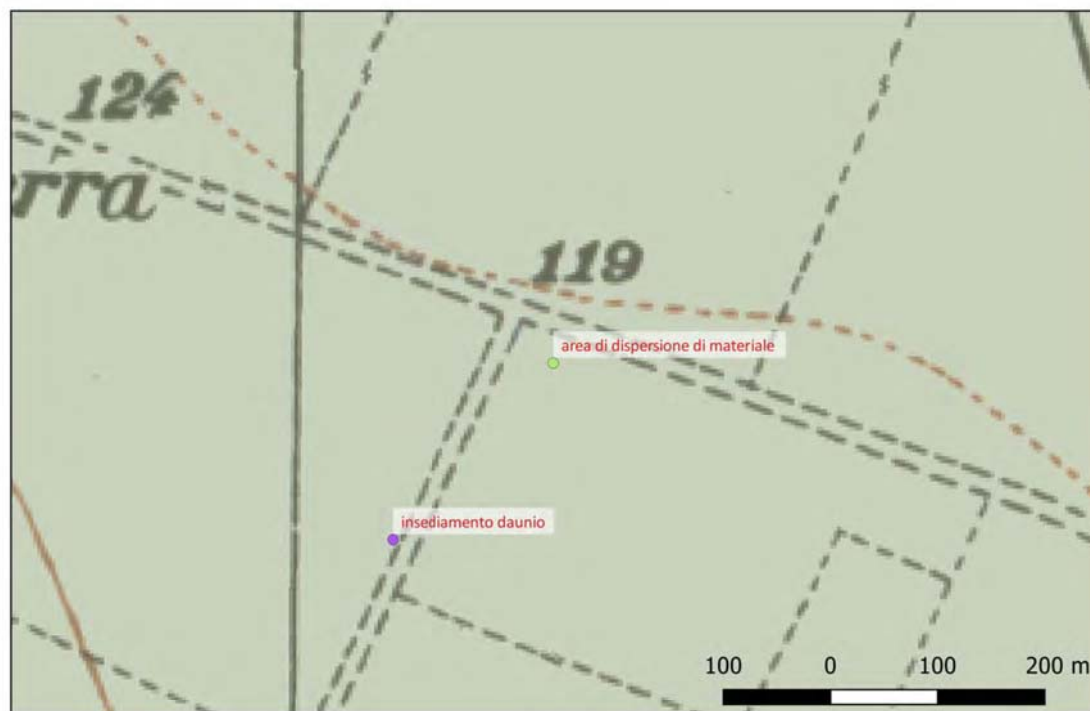
Rischio relativo: rischio nullo

Numerosi sono i rinvenimenti, perlopiù di natura sporadica, che attestano l'occupazione del territorio di Ortona in età preistorica e protostorica. Per quel che concerne l'età neolitica, si tratta perlopiù di aree caratterizzate dalla presenza di frammenti di ceramica d'impasto decorata ad impressioni, rinvenuti, ad esempio, in occasione di lavori effettuati nel 1979 nei pressi del complesso denominato "Le Sette Case", che testimoniano la frequentazione dell'area nell'ambito del Neolitico antico. Nel 1981, ad est di Ortona, lungo la strada per Ascoli Satriano, sono stati rinvenuti in maniera fortuita, in una zona di cava, frammenti di ceramica riferibili al Neolitico medio, mentre in un'altra area non meglio precisabile è stata segnalata la presenza di asce levigate in pietra dura caratteristiche del Neolitico recente. Un'ulteriore testimonianza è fornita dalle tracce visibili nelle foto aeree del 1987, riferibili a fossati circolari, nell'area ad est della zona occupata dall'insediamento daunio. L'età del Bronzo è documentata, in particolare, da due scoperte effettuate nel 1968 sulla collina centrale occupata dalla città romana di Herdonia: nel dettaglio, è stata rinvenuta una grande fossa tagliata nella roccia, all'interno della quale erano presenti circa 350 frammenti ceramici e scarti di lavorazione di industria litica in selce, ed una seconda buca, della stessa tipologia, localizzata a pochi metri dalla prima. I frammenti di ceramica d'impasto rinvenuti, ascrivibili alla fase antica dell'età del Bronzo, testimoniano l'occupazione della collina centrale del sito in questo arco cronologico. La fase del Bronzo recente è documentata dal rinvenimento di buche di palo e di altri elementi individuati nell'ambito degli scavi sistematici del 1971 sulla collina meridionale; tuttavia, l'evidenza maggiore riferibile a questo periodo era rappresentata da un gruppo di tumuli localizzati ad est dell'area occupata dall'insediamento daunio, in località Masseria Saracino, purtroppo distrutti nel 1966 e visibili oggi solo sulle fotografie aeree precedenti a tale data. Si trattava di imponenti strutture.

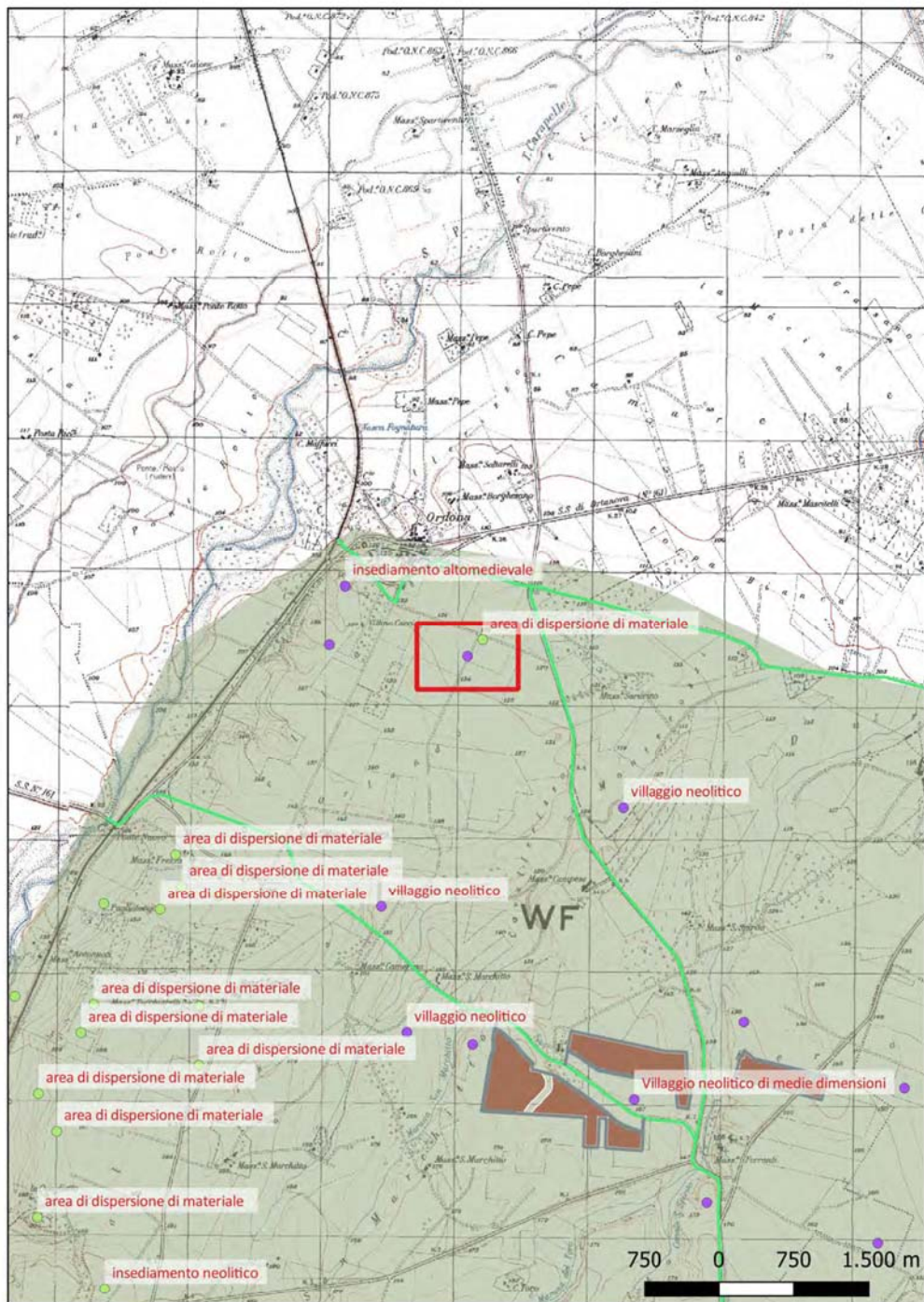
Progetto

— opera lineare asse

■ opera areale area progetto



Sito 041 - insediamento daunio (DG-ABAP_2023_00461-GP_00001_041)



Localizzazione: Ortona (FG) -

Definizione e cronologia: sito pluristratificato, {}, {Età Arcaica},

Modalità di individuazione: {dati bibliografici, documentazione di indagini archeologiche progresse, ricognizione archeologica/survey }

Distanza dall'opera in progetto: circa metri 8

Potenziale: potenziale alto

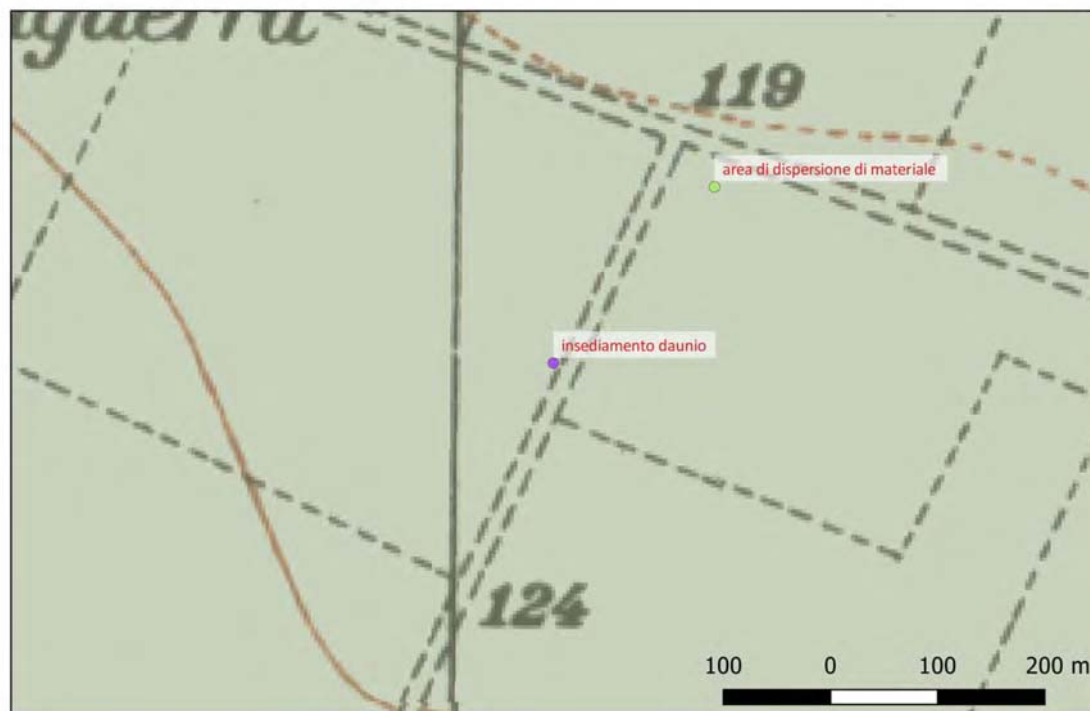
Rischio relativo: rischio nullo

L'insediamento daunio di Ortona si sviluppava sulle prime colline che delimitano la pianura, su una superficie di forma irregolare di circa 600 ettari, con un perimetro pari a circa 11 Km. Tale area, caratterizzata dall'assenza di un sistema difensivo, comprendeva l'abitato, la necropoli, spazi destinati all'allevamento e all'agricoltura; le abitazioni o gruppi di esse erano localizzati in maniera sparsa insieme a tombe o piccoli gruppi di tombe. La destinazione d'uso di specifici settori dello spazio insediativo poteva variare, come è stato riscontrato in diverse aree che hanno subito numerose variazioni d'uso, da carattere abitativo a necropoli o viceversa. Tracce di abitazioni di X-VIII secolo a.C., riferibili a capanne con pareti costituite da pali in legno ricoperti di elementi vegetali e pavimenti in terra battuta, sono state rinvenute in diverse zone dell'insediamento; nel settore centrale della città romana è stato intercettato il fondo di una capanna con pavimento circondato da buche di palo. Altri fondi di capanne, un focolare e pozzi ascrivibili all'VIII secolo a.C. sono stati messi in luce ad est del paese moderno, mentre ai piedi della terza collina occupata dalla città romana sono state individuate due piccole case a pianta rettangolare, con un unico ambiente, databili tra la fine del V e la seconda metà del IV secolo a.C., ed una terza casa a pianta quasi quadrangolare. Quest'ultima, realizzata con blocchi di terra cruda, con pavimento in terra battuta, era dotata inoltre di una vasca intonacata ed è databile alla fine del IV secolo a.C. Nel 1969 un'altra abitazione è stata messa in luce nella zona ad est della città romana, lungo il tracciato della via Traiana; si tratta di una casa a pianta rettangolare con muri realizzati con l'impiego di materiali diversi (pietrame, frammenti di tegole laconiche, orli di dolio misti a terra), delle dimensioni di circa 8,50x4,80 m, ascrivibile agli inizi del IV secolo a.C. I mosaici a ciottoli, che si diffusero in Daunia tra la fine del IV e il III secolo a.C. e che costituivano solitamente il pavimento esterno di edifici cultuali, sono stati utilizzati

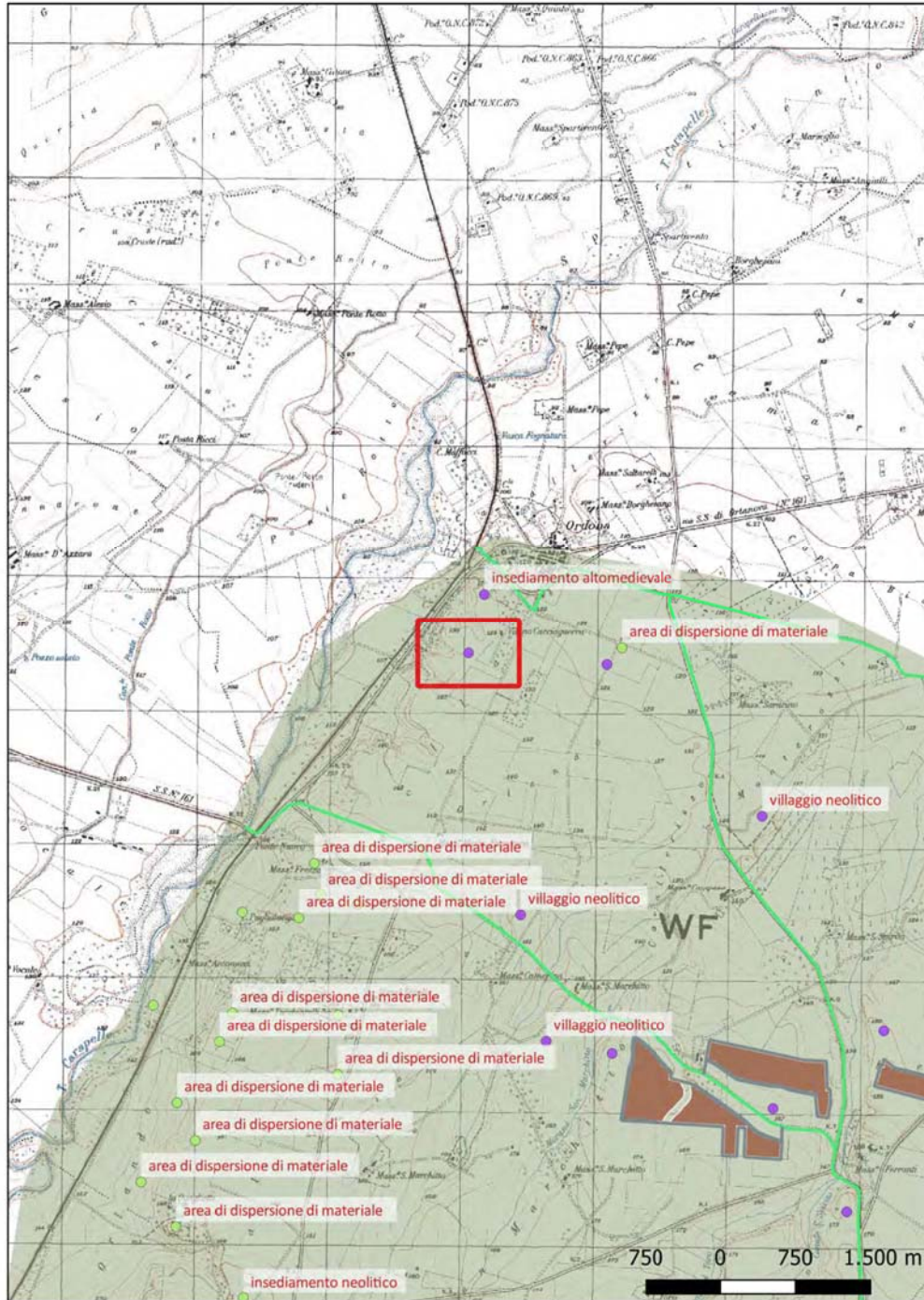
Progetto

— opera lineare asse

■ opera areale area progetto



Sito 042 - insediamento arcaico e romano (DG-ABAP_2023_00461-GP_00001_042)



Localizzazione: Ortona (FG) - ,

Definizione e cronologia: sito pluristratificato, {}, {Età Arcaica, Età Romana, Età Romano repubblicana, Età Romano imperiale, Età Tardoantica, Età Medievale},

Modalità di individuazione: {dati bibliografici, documentazione di indagini archeologiche progresse, ricognizione archeologica/survey }

Distanza dall'opera in progetto: circa metri 8

Potenziale: potenziale alto

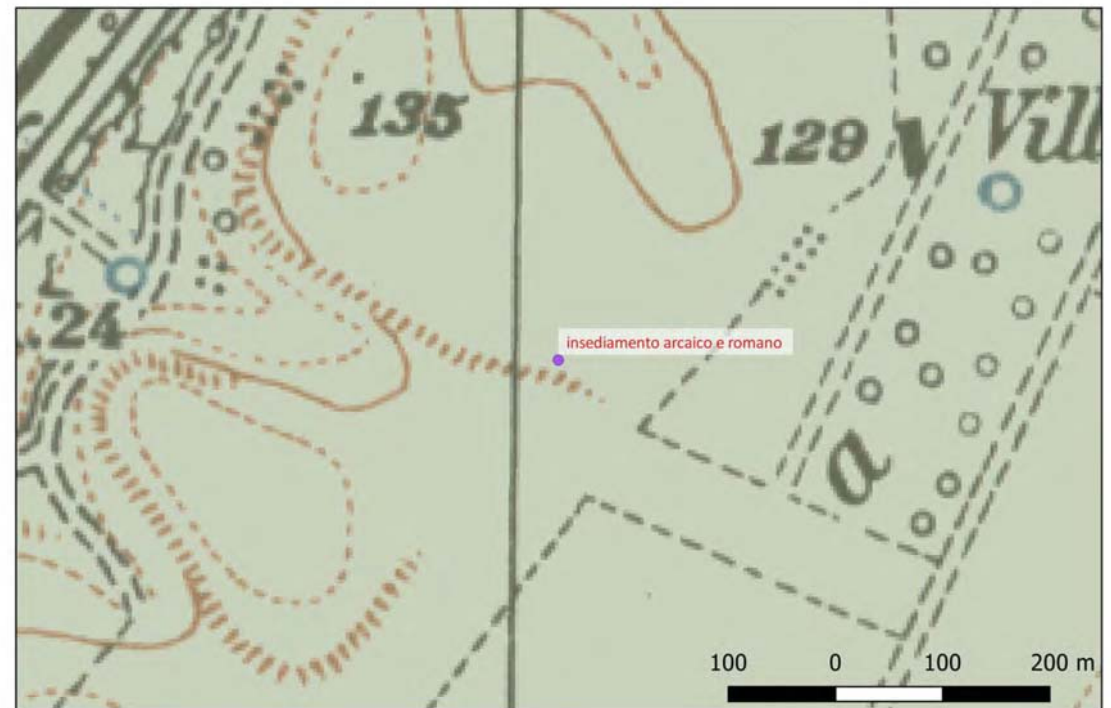
Rischio relativo: rischio nullo

area del sito archeologico di Herdonia presenta tracce di occupazione umana senza soluzione di continuità dall'età arcaica fino all'altomedievale

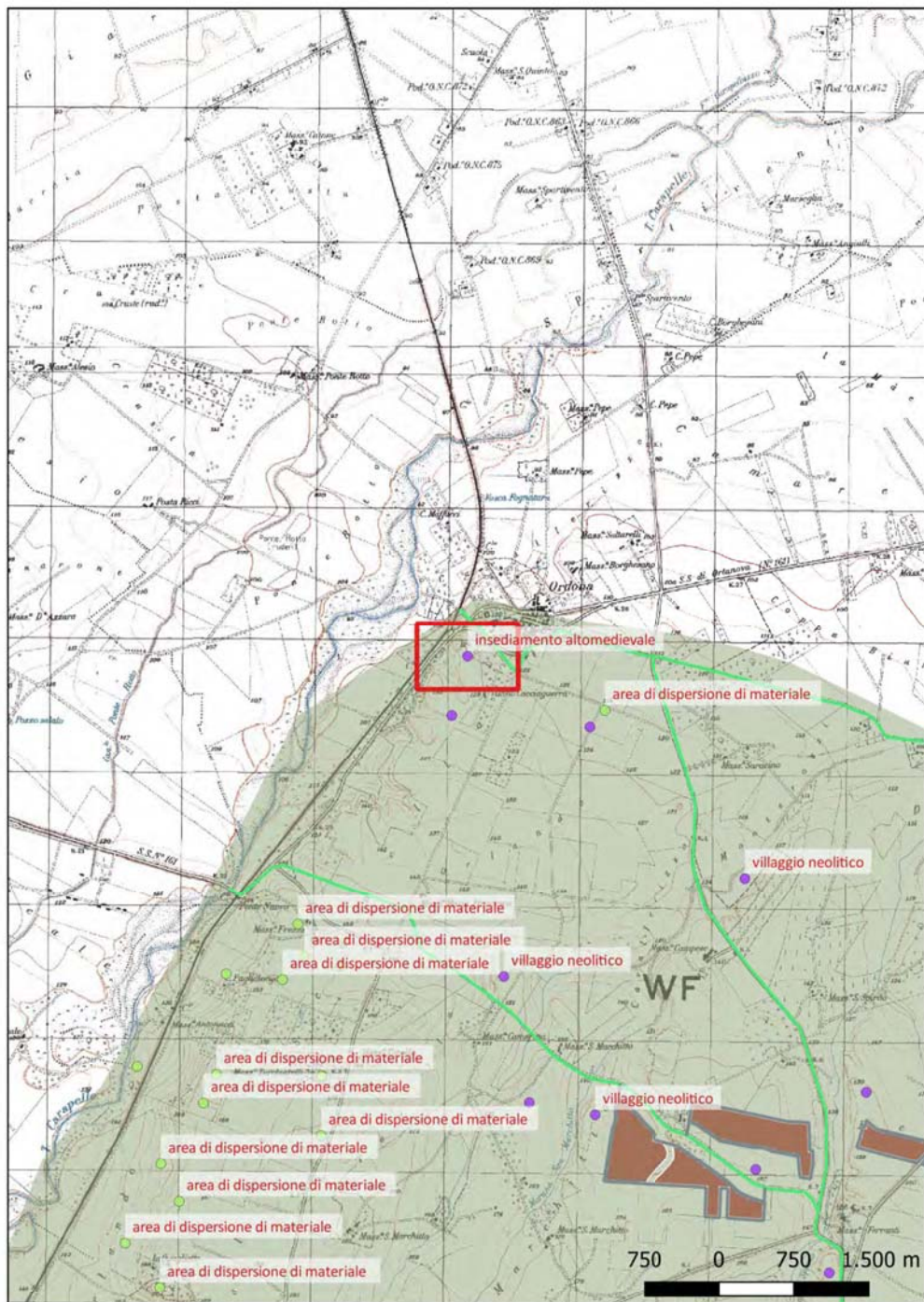
Progetto

— opera lineare asse

■ opera areale area progetto



Sito 043 - insediamento altomedievale (DG-ABAP_2023_00461-GP_00001_043)



Localizzazione: Ortona (FG) -

Definizione e cronologia: insediamento, {area urbana, insediamento urbano}. {Età Medievale, Età Altomedievale, Età Bassomedievale},

Modalità di individuazione: {dati bibliografici, documentazione di indagini archeologiche pregresse, ricognizione archeologica/survey }

Distanza dall'opera in progetto: circa metri 8

Potenziale: potenziale alto

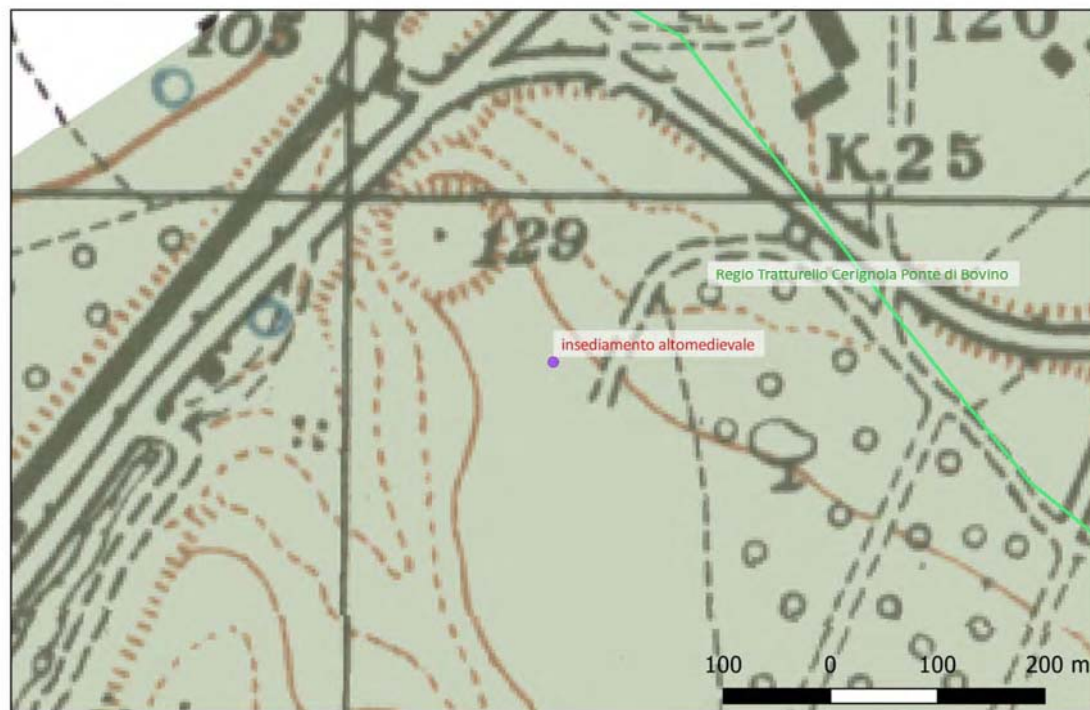
Rischio relativo: rischio nullo

In età altomedievale (VII-X d.C.) la città di Herdonia fu in parte invasa da necropoli e da campi coltivati; l'abbandono però non fu completo e, a partire dall'XI secolo, ricominciò l'occupazione nella zona settentrionale del sito dove fu costruito un edificio di culto (a pianta rettangolare con tre navate), trasformato nel XIII secolo in un 'castello', un'abitazione signorile fortificata, circondato da un fossato profondo 8 metri circa e da un muro di terra alto 3 metri. Intorno all'edificio fortificato si disposero alcune abitazioni più semplici, oltre a pozzi, fornaci ed altre strutture. Tra XIII e XV secolo si sviluppò un villaggio di contadini, di cui sono state individuate numerose abitazioni, spesso dotate di pozzi e silos granari, disposte lungo strade di terra battuta, in particolare sulla dorsale della collina tra il castrum fortificato e l'area un tempo occupata dall'anfiteatro, ma anche nella zona dell'antico foro e delle terme. L'abitato medievale si sviluppò, quindi, in un'area in parte coincidente, dal punto di vista topografico, con l'antica Herdonia, ma con modalità insediative del tutto estranee sia all'articolazione urbana che era stata della città romana, sia al tipo di insediamento, più evanescente, proprio del "vicus" tardoantico. Il castello e l'abitato circostante, dopo una progressiva riduzione, furono del tutto abbandonati tra XIV e XV secolo, in coincidenza con lo sviluppo del grande allevamento transumante.

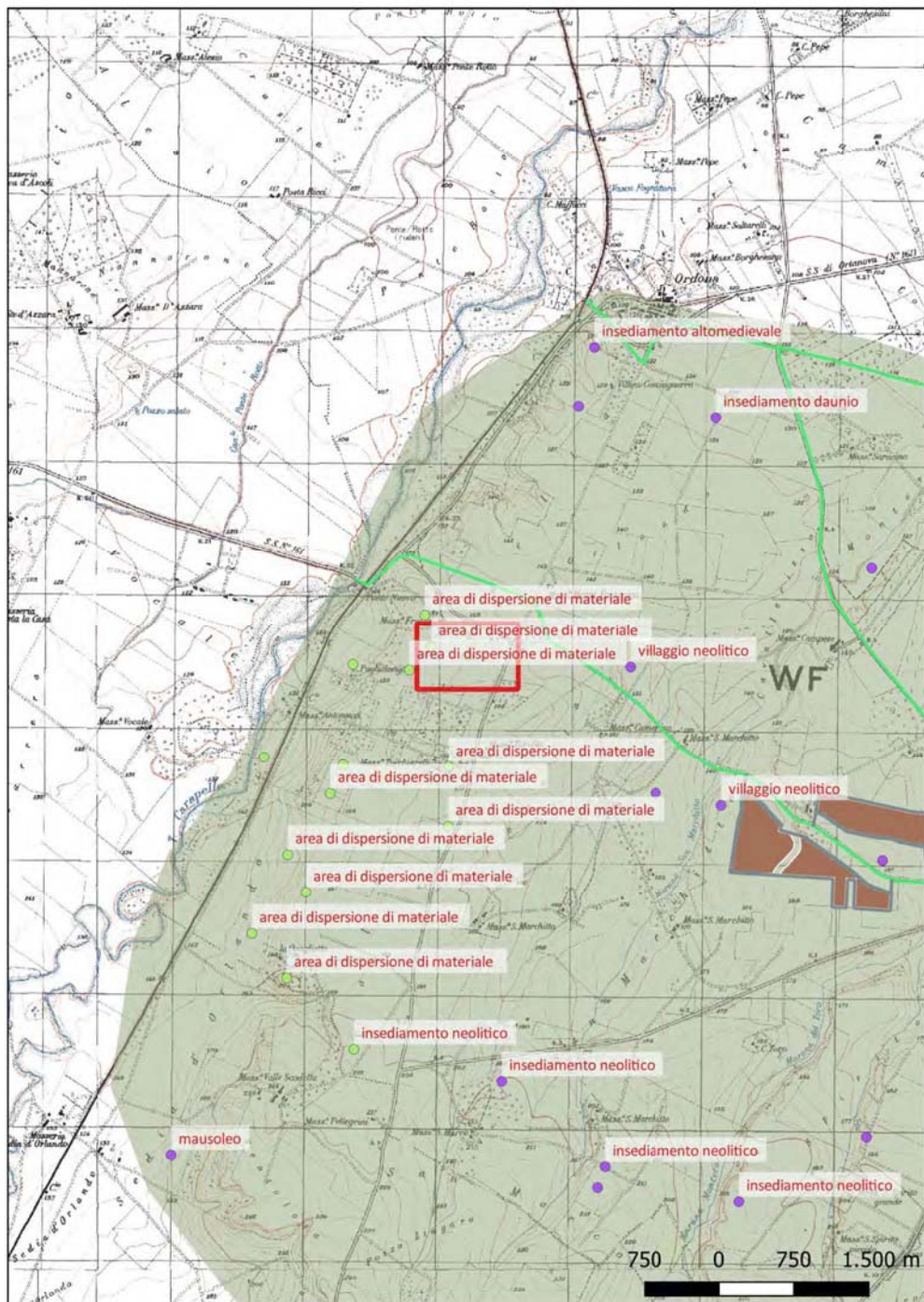
Progetto

— opera lineare asse

■ opera areale area progetto



Sito 044 - area di dispersione di materiale (DG-ABAP_2023_00461-GP_00001_044)



Localizzazione: Ortona (FG) - ,

Definizione e cronologia: area di materiale mobile, {area di frammenti fittili, area di frammenti fittili e materiali da costruzione, area di materiale eterogeneo}. {Età Romano repubblicana},

Modalità di individuazione: {dati bibliografici, ricognizione archeologica/survey }

Distanza dall'opera in progetto: circa metri 8

Potenziale: potenziale alto

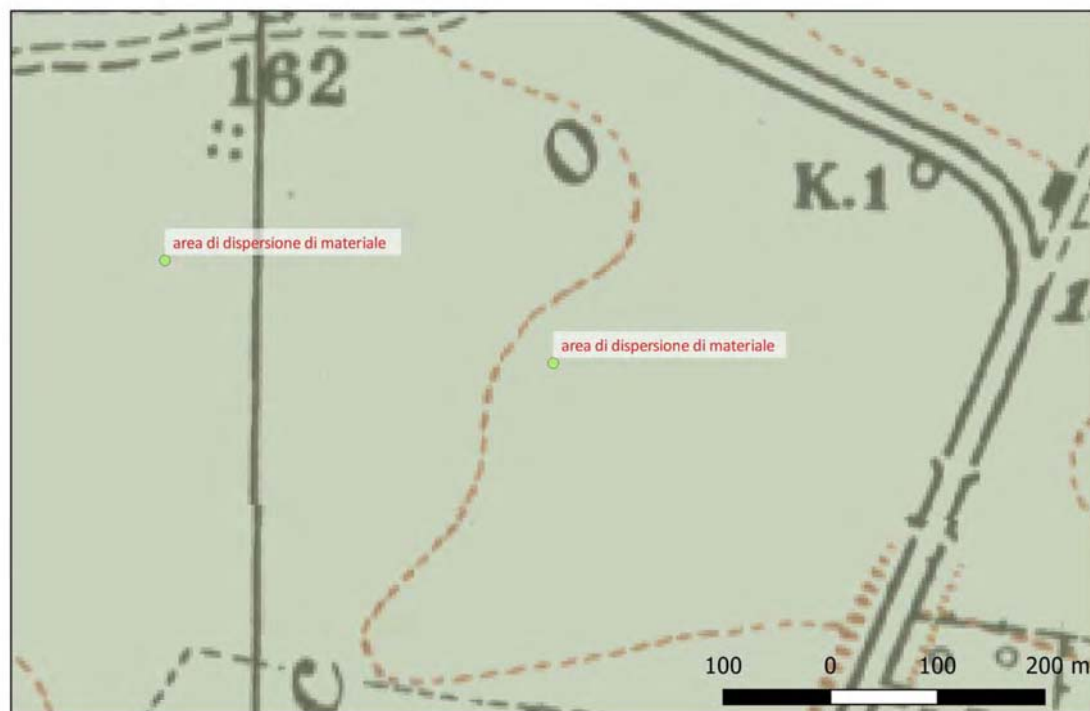
Rischio relativo: rischio nullo

Piccola area con concentrazione di frammenti ceramici e laterizi riferibili ad una fattoria di età repubblicana

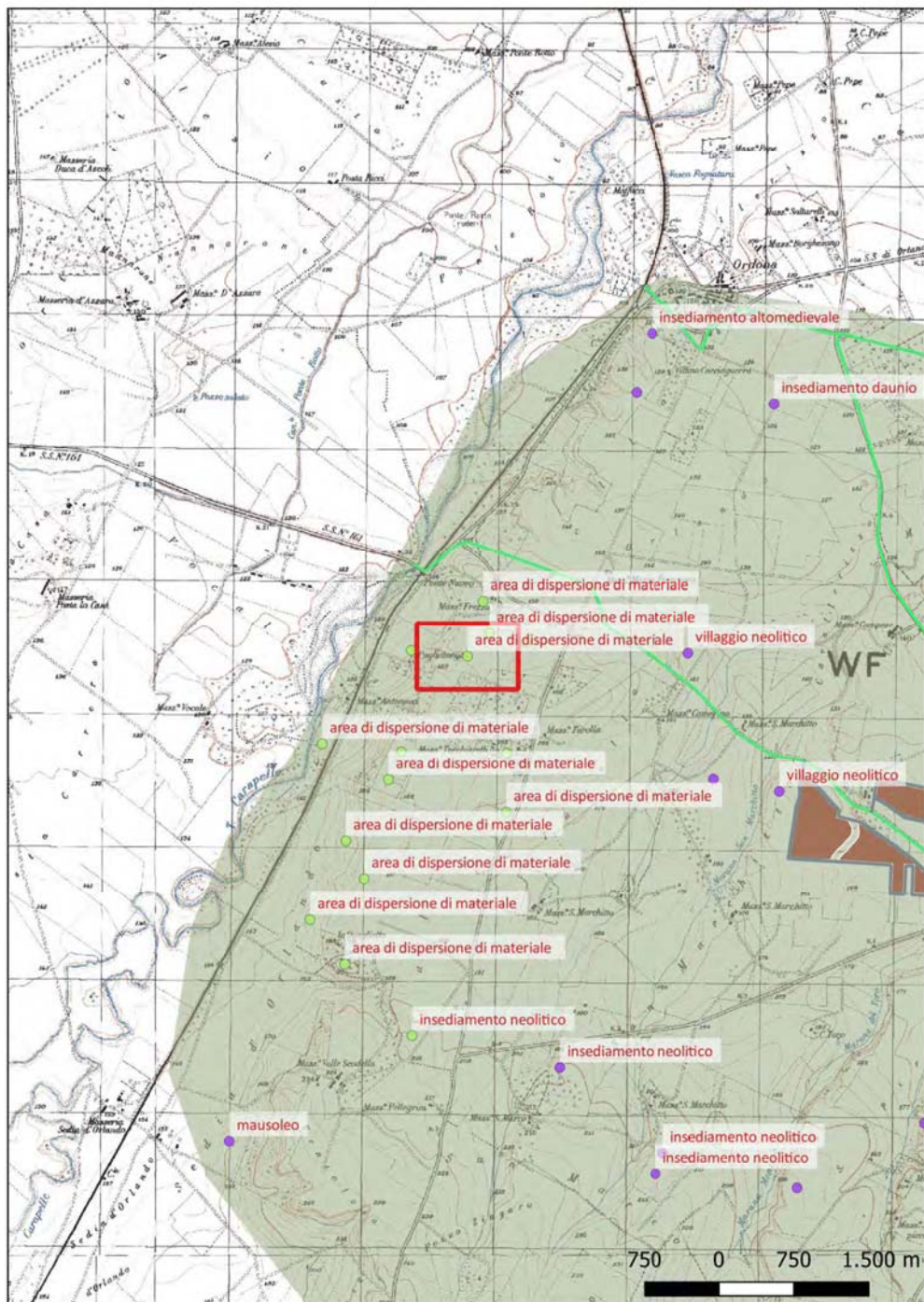
Progetto

— opera lineare asse

■ opera areale area progetto



Sito 045 - area di dispersione di materiale (DG-ABAP_2023_00461-GP_00001_045)



Localizzazione: Ortona (FG) - ,

Definizione e cronologia: area di materiale mobile, {area di frammenti fittili, area di frammenti fittili e materiali da costruzione, area di materiale eterogeneo}. {Età Romano repubblicana, Età Romano

Modalità di individuazione: {dati bibliografici, ricognizione archeologica/survey }

Distanza dall'opera in progetto: circa metri 8

Potenziale: potenziale alto

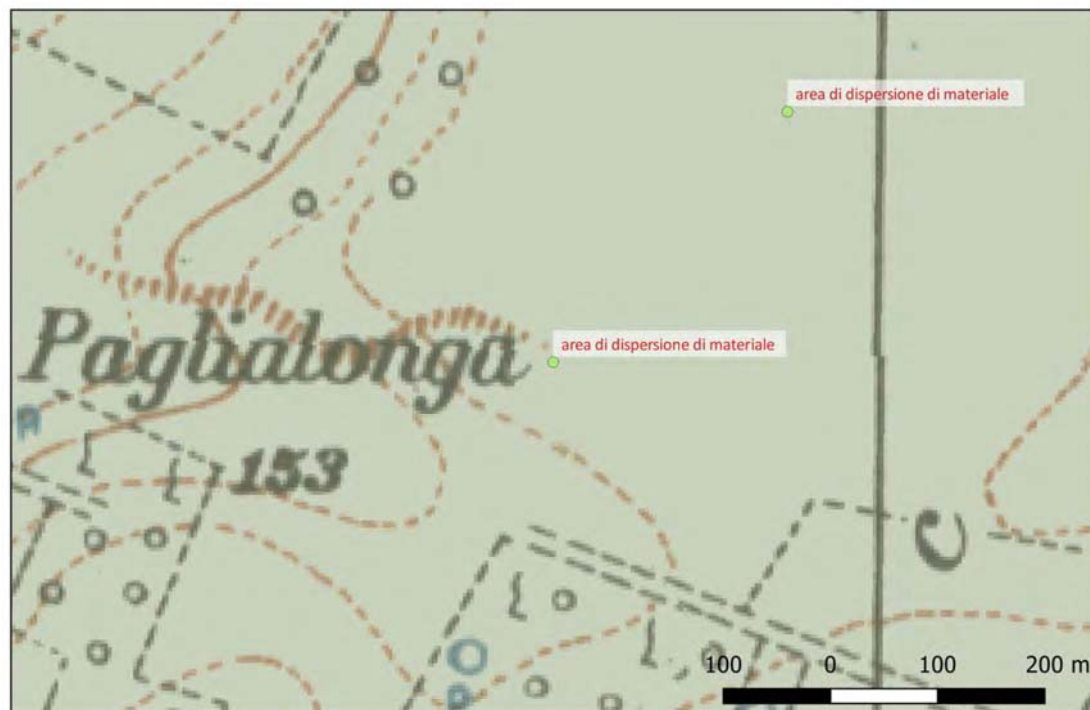
Rischio relativo: rischio nullo

Ampia area caratterizzata dalla presenza di una forte densità di materiali in superficie riconducibile alla presenza di una fattoria di età repubblicana e della prima età imperiale, alla quale si sovrappone una "villa" di età imperiale e tardoantica

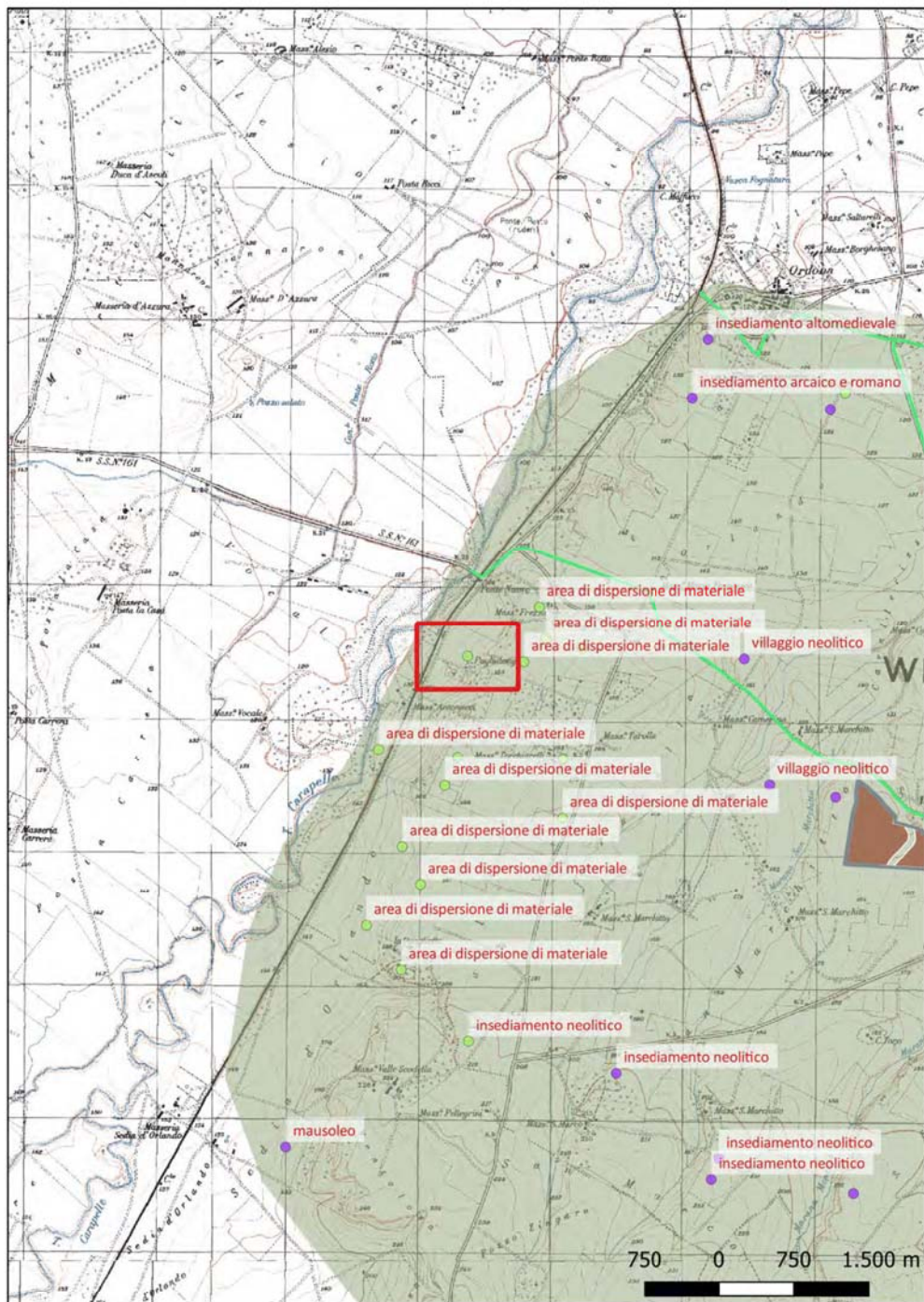
Progetto

— opera lineare asse

■ opera areale area progetto



Sito 046 - area di dispersione di materiale (DG-ABAP_2023_00461-GP_00001_046)



Localizzazione: Ortona (FG) - ,

Definizione e cronologia: area di materiale mobile, {area di frammenti fittili, area di frammenti fittili e materiali da costruzione, area di materiale eterogeneo}. {Età Romano repubblicana, Età Romano

Modalità di individuazione: {dati bibliografici, ricognizione archeologica/survey }

Distanza dall'opera in progetto: circa metri 8 **Potenziale:** potenziale alto

Rischio relativo: rischio nullo

Vasta area caratterizzata dalla presenza di una concentrazione di reperti sulla superficie del terreno localizzata sul pendio della fascia collinare che delimita a est la valle del torrente Carapelle. Il sito è caratterizzato dalla prossimità ad una sorgente e dalla presenza di strutture murarie sepolte il cui disfacimento è percepibile anche in superficie. Il sito è stato individuato nel corso di lavori di ricognizione archeologica condotti dall'Università di Foggia.

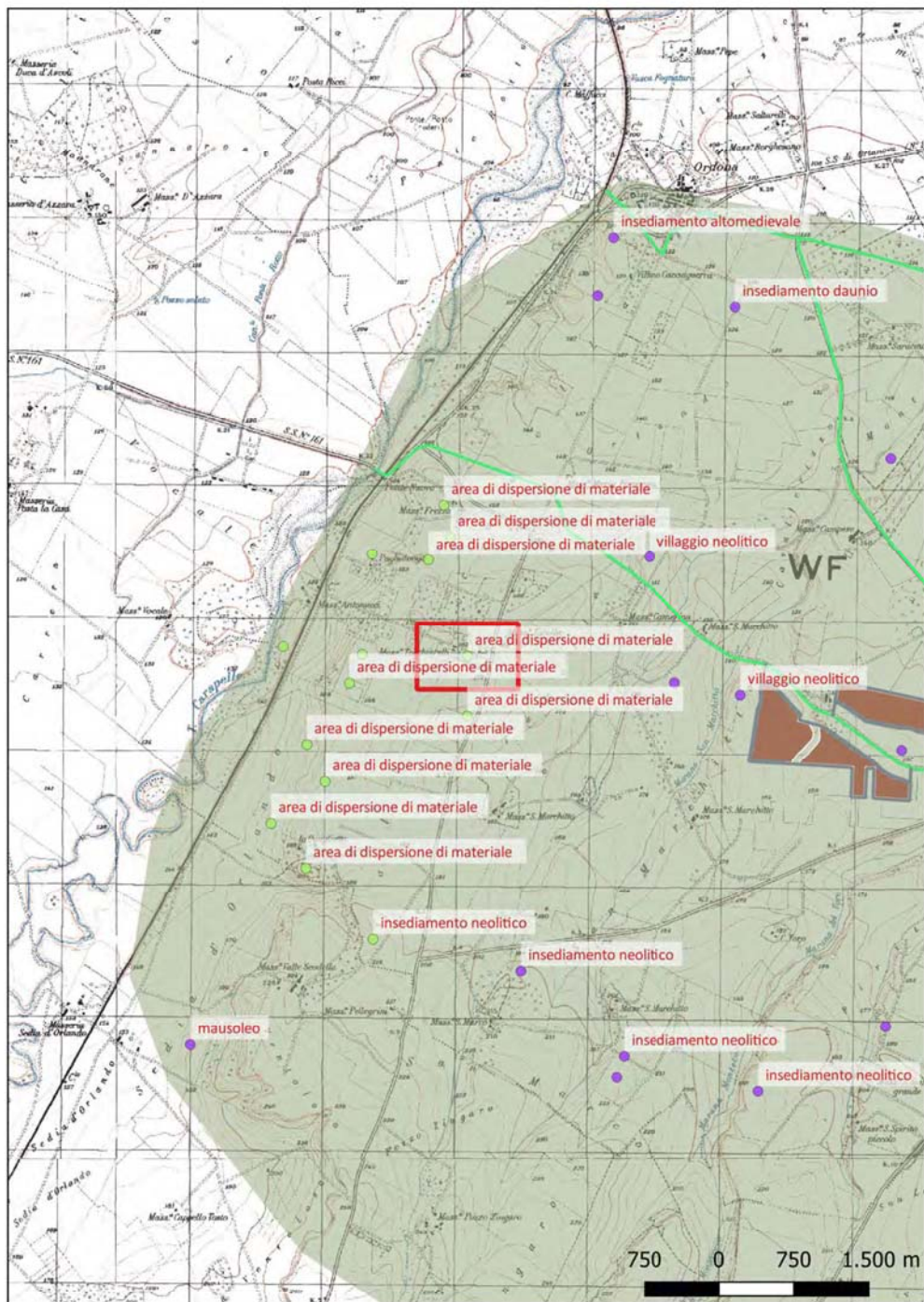
Progetto

— opera lineare asse

■ opera areale area progetto



Sito 047 - area di dispersione di materiale (DG-ABAP_2023_00461-GP_00001_047)



Localizzazione: Ortona (FG) - ,

Definizione e cronologia: area di materiale mobile, {area di frammenti fittili, area di frammenti fittili e materiali da costruzione, area di materiale eterogeneo}. (Età Romano repubblicana, Età Romano

Modalità di individuazione: {dati bibliografici, ricognizione archeologica/survey }

Distanza dall'opera in progetto: circa metri 8

Potenziale: potenziale alto

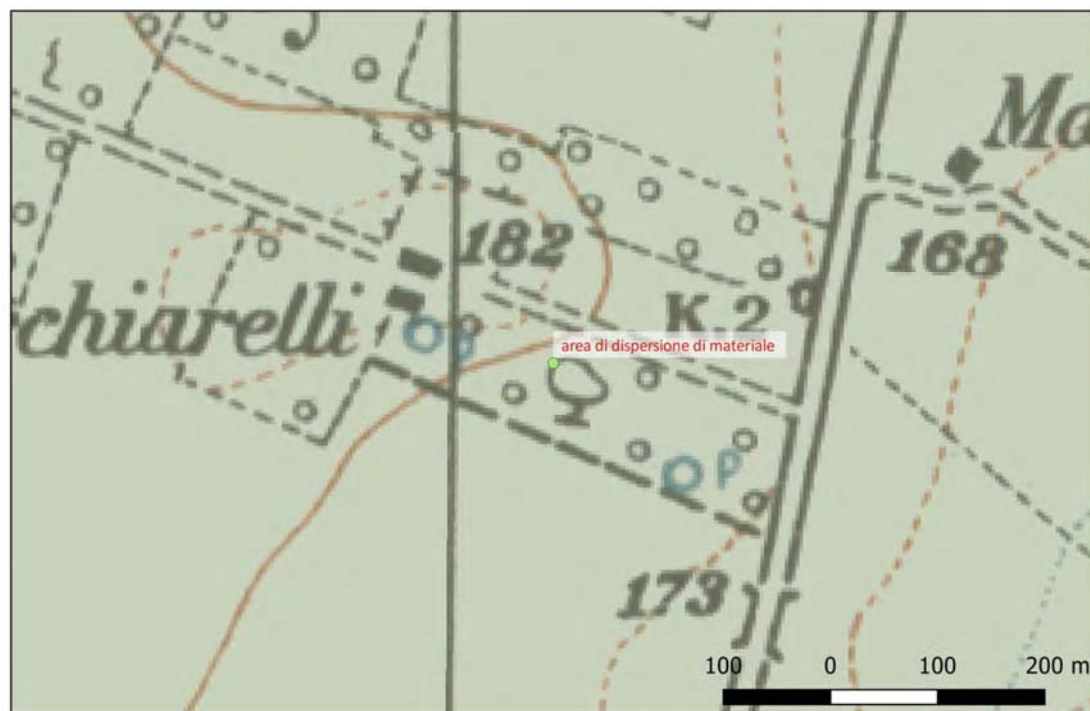
Rischio relativo: rischio nullo

Area di medie dimensioni caratterizzata dalla presenza di una discreta densità di reperti in superficie. L'area di maggior concentrazione di reperti misura circa 55x50 m ed è riconducibile ad una fattoria di età repubblicana e imperiale

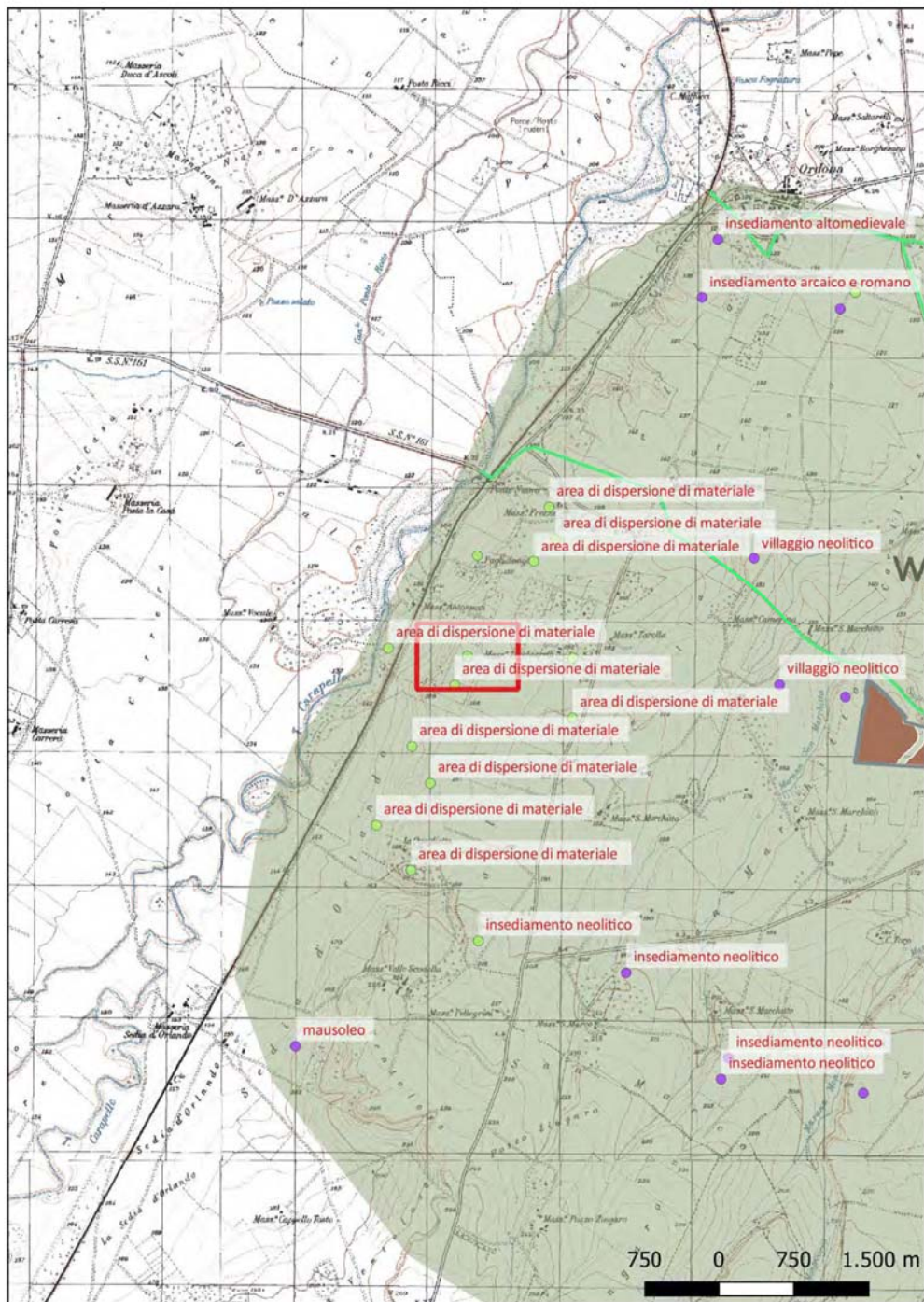
Progetto

— opera lineare asse

■ opera areale area progetto



Sito 048 - area di dispersione di materiale (DG-ABAP_2023_00461-GP_00001_048)



Localizzazione: Ortona (FG) - ,

Definizione e cronologia: area di materiale mobile, {area di frammenti fittili, area di frammenti fittili e materiali da costruzione, area di materiale eterogeneo}. {Età del Bronzo, Età Romano

Modalità di individuazione: {dati bibliografici, ricognizione archeologica/survey }

Distanza dall'opera in progetto: circa metri 8

Potenziale: potenziale alto

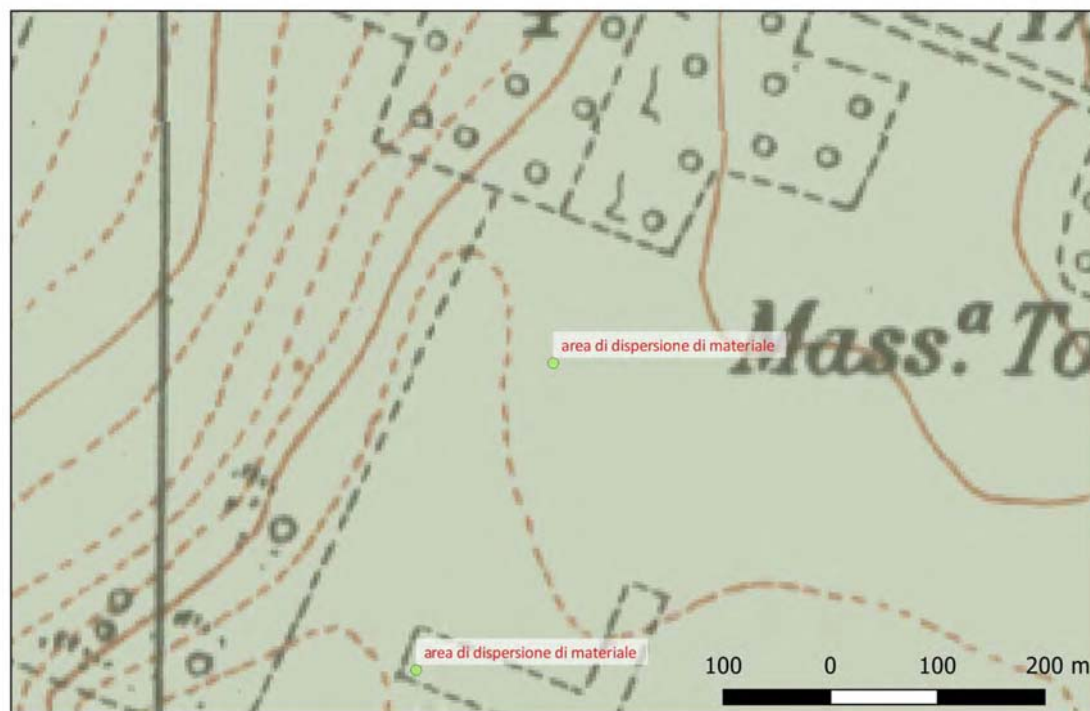
Rischio relativo: rischio nullo

Ampia area di dispersione di manufatti ceramici sulla superficie del terreno riferibili a un villaggio dell'età del Bronzo e ad una fattoria di età repubblicana che vi si sovrappone

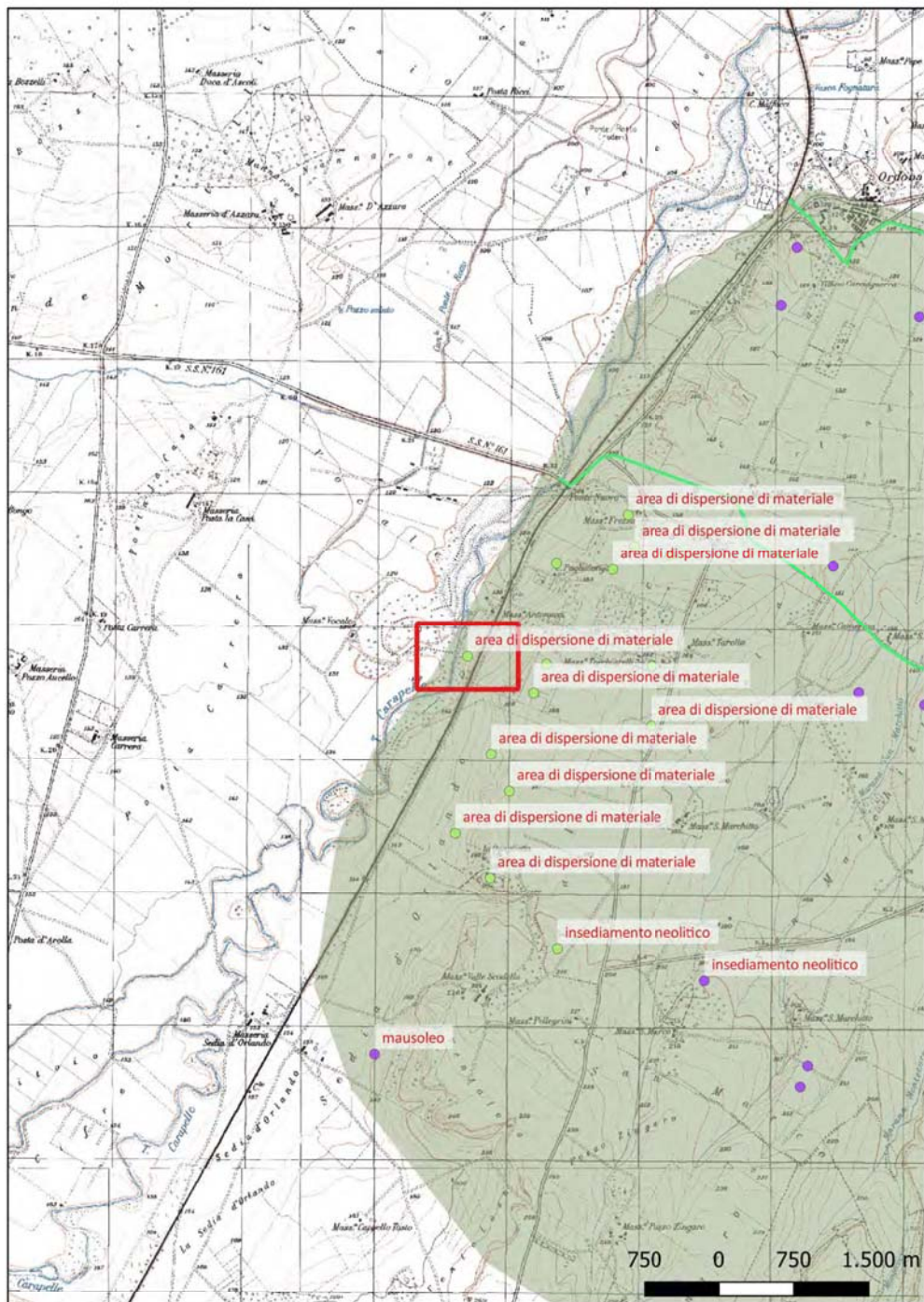
Progetto

— opera lineare asse

■ opera areale area progetto



Sito 049 - area di dispersione di materiale (DG-ABAP_2023_00461-GP_00001_049)



Localizzazione: Ortona (FG) - ,

Definizione e cronologia: area di materiale mobile, {area di frammenti fittili, area di frammenti fittili e materiali da costruzione, area di materiale eterogeneo}. {Età Romano repubblicana},

Modalità di individuazione: {dati bibliografici, ricognizione archeologica/survey }

Distanza dall'opera in progetto: circa metri 8

Potenziale: potenziale alto

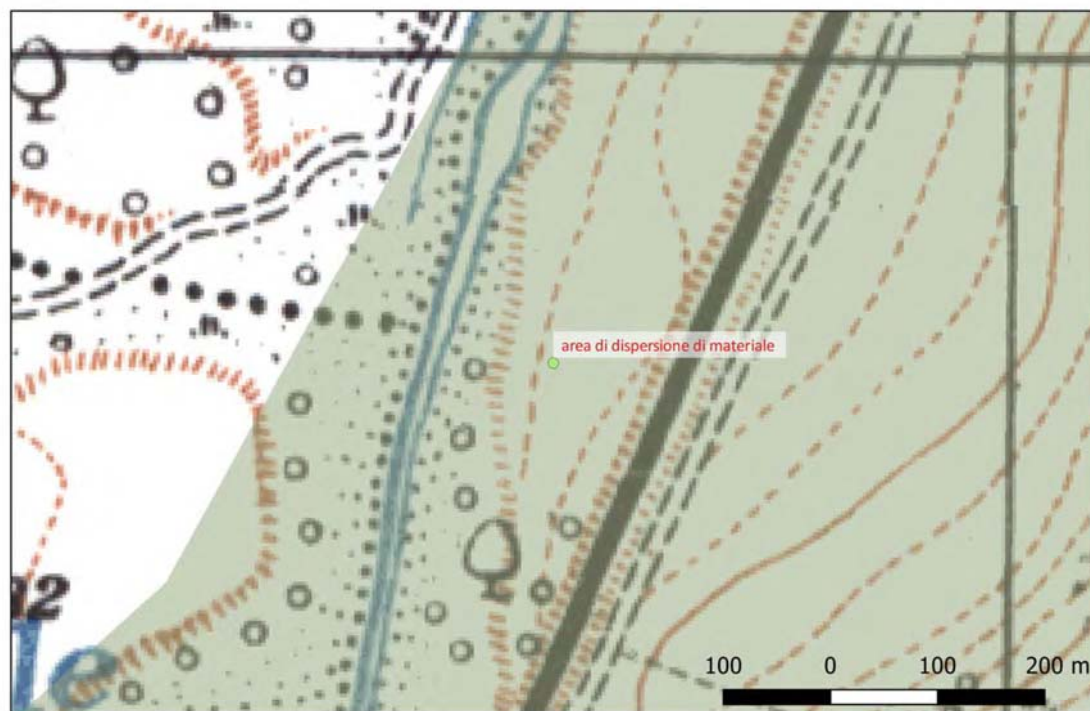
Rischio relativo: rischio nullo

Area di piccole dimensioni caratterizzata dalla presenza di una concentrazione di reperti ceramici e laterizi sulla superficie del terreno riconducibili a una fattoria di età repubblicana. Il sito è localizzato a brevissima distanza da un'ansa dell'attuale corso del torrente Carapelle

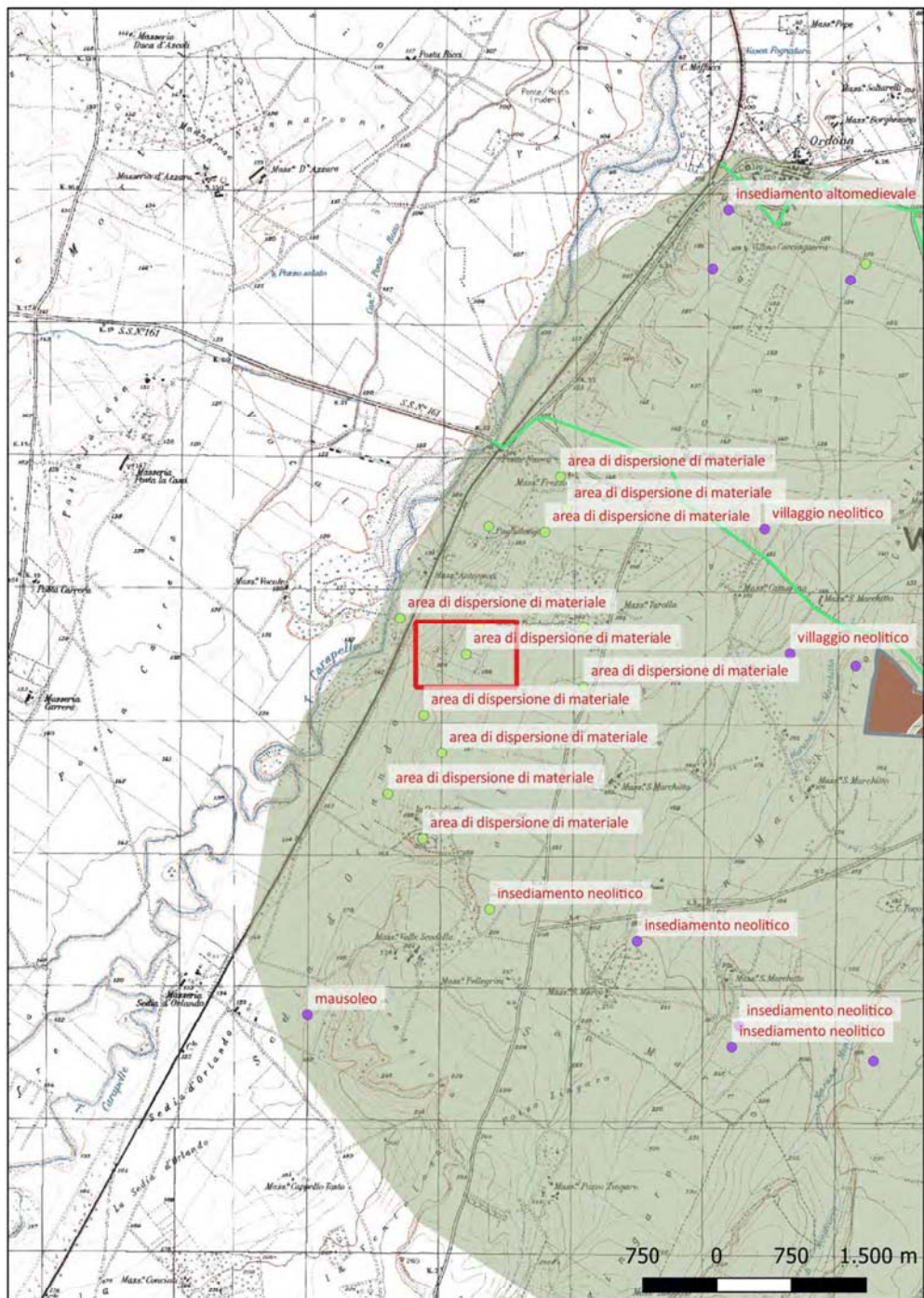
Progetto

— opera lineare asse

■ opera areale area progetto



Sito 050 - area di dispersione di materiale (DG-ABAP_2023_00461-GP_00001_050)



Localizzazione: Ortona (FG) - ,

Definizione e cronologia: area di materiale mobile, {area di materiale eterogeneo}. {Neolitico, Età del Ferro},

Modalità di individuazione: {dati bibliografici, ricognizione archeologica/survey }

Distanza dall'opera in progetto: circa metri 8

Potenziale: potenziale medio

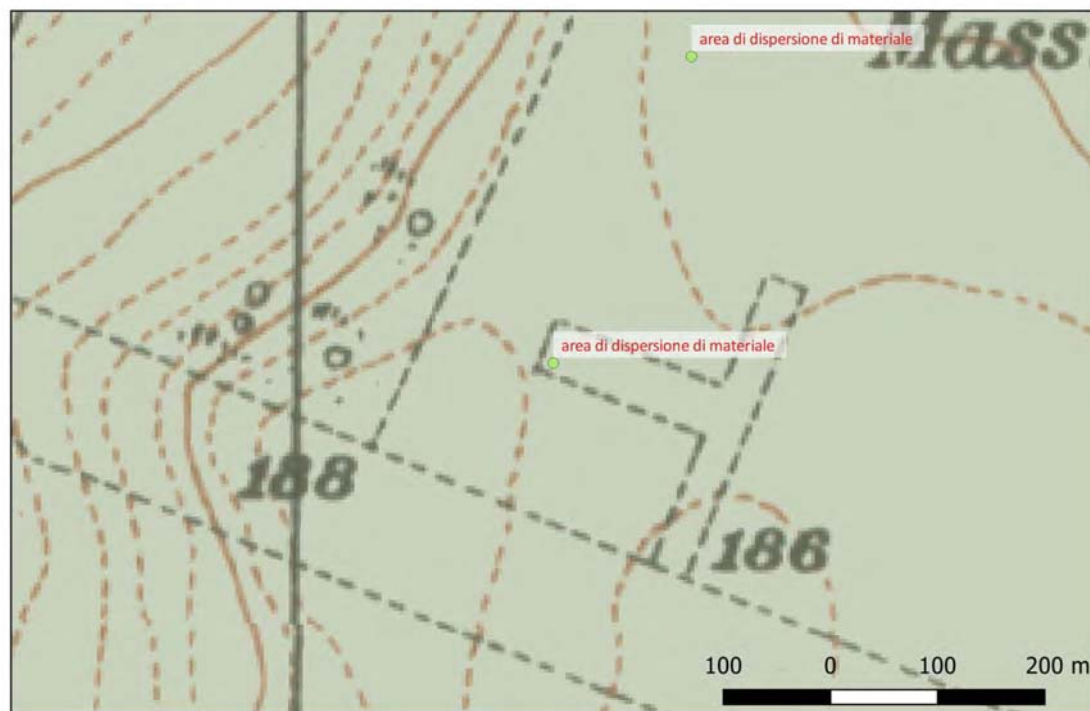
Rischio relativo: rischio nullo

Area caratterizzata dalla presenza di una discreta concentrazione di reperti sulla superficie del terreno inquadrabili in età neolitica e protostorica. Si nota la presenza di almeno due fossati visibili nella sezione di una cava in disuso che ha parzialmente distrutto il sito.

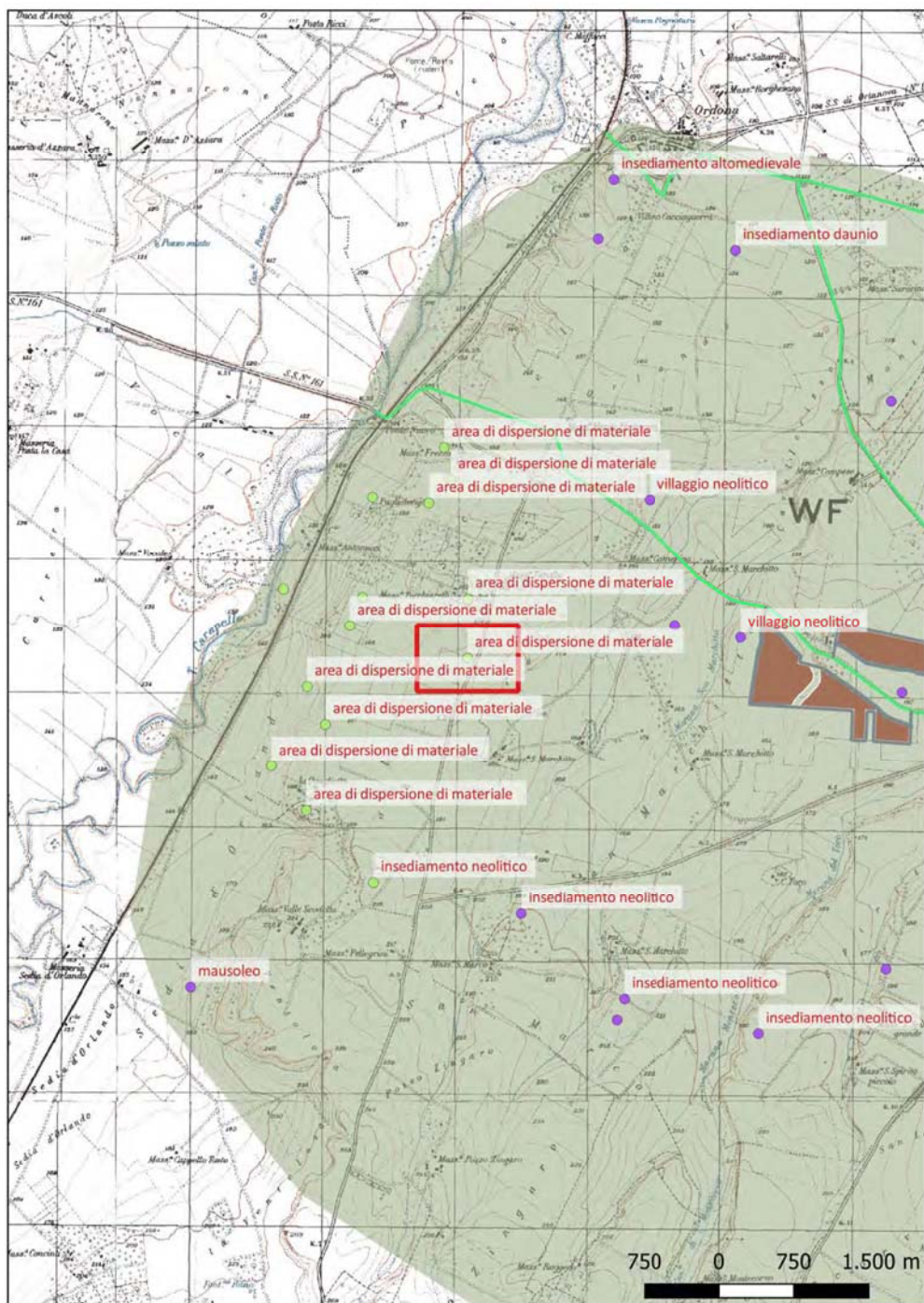
Progetto

— opera lineare asse

■ opera areale area progetto



Sito 051 - area di dispersione di materiale (DG-ABAP_2023_00461-GP_00001_051)



Localizzazione: Ortona (FG) -

Definizione e cronologia: area di materiale mobile, {area di frammenti fittili, area di frammenti fittili e materiali da costruzione, area di materiale eterogeneo}. {Età Romano repubblicana, Età Romano}

Modalità di individuazione: {dati bibliografici, ricognizione archeologica/survey }

Distanza dall'opera in progetto: circa metri 8

Potenziale: potenziale alto

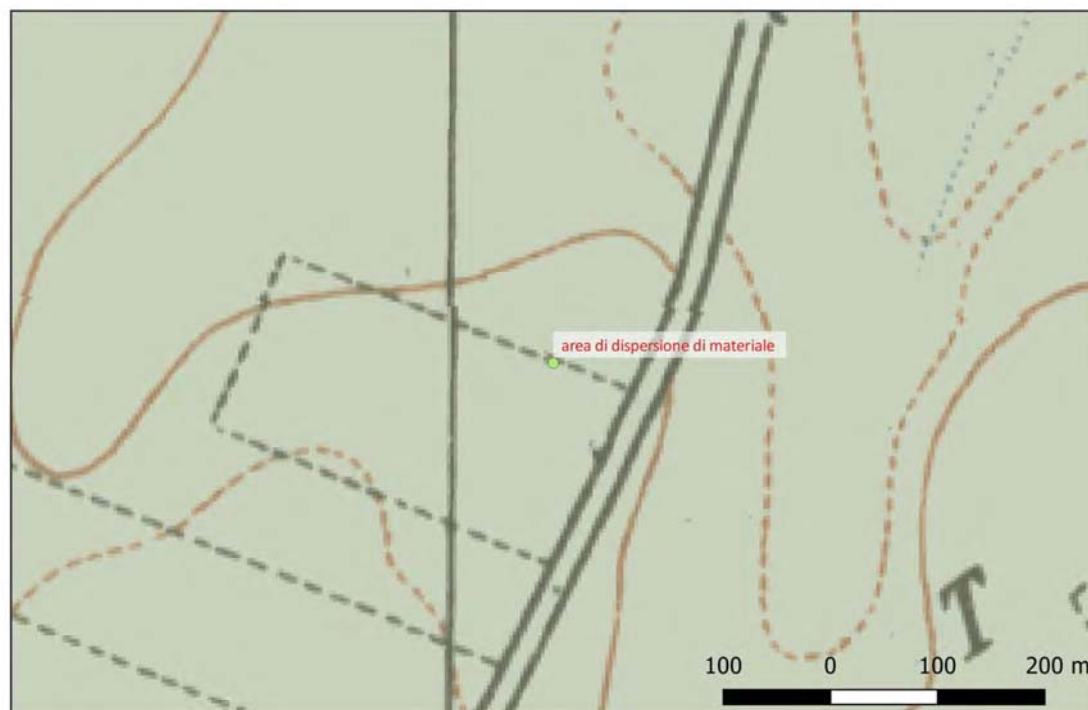
Rischio relativo: rischio nullo

Ampia area caratterizzata dalla presenza di una forte densità di materiali in superficie riconducibile alla presenza di una fattoria di età repubblicana e della prima età imperiale, alla quale si sovrappose un "villa" di età imperiale e tardoantica

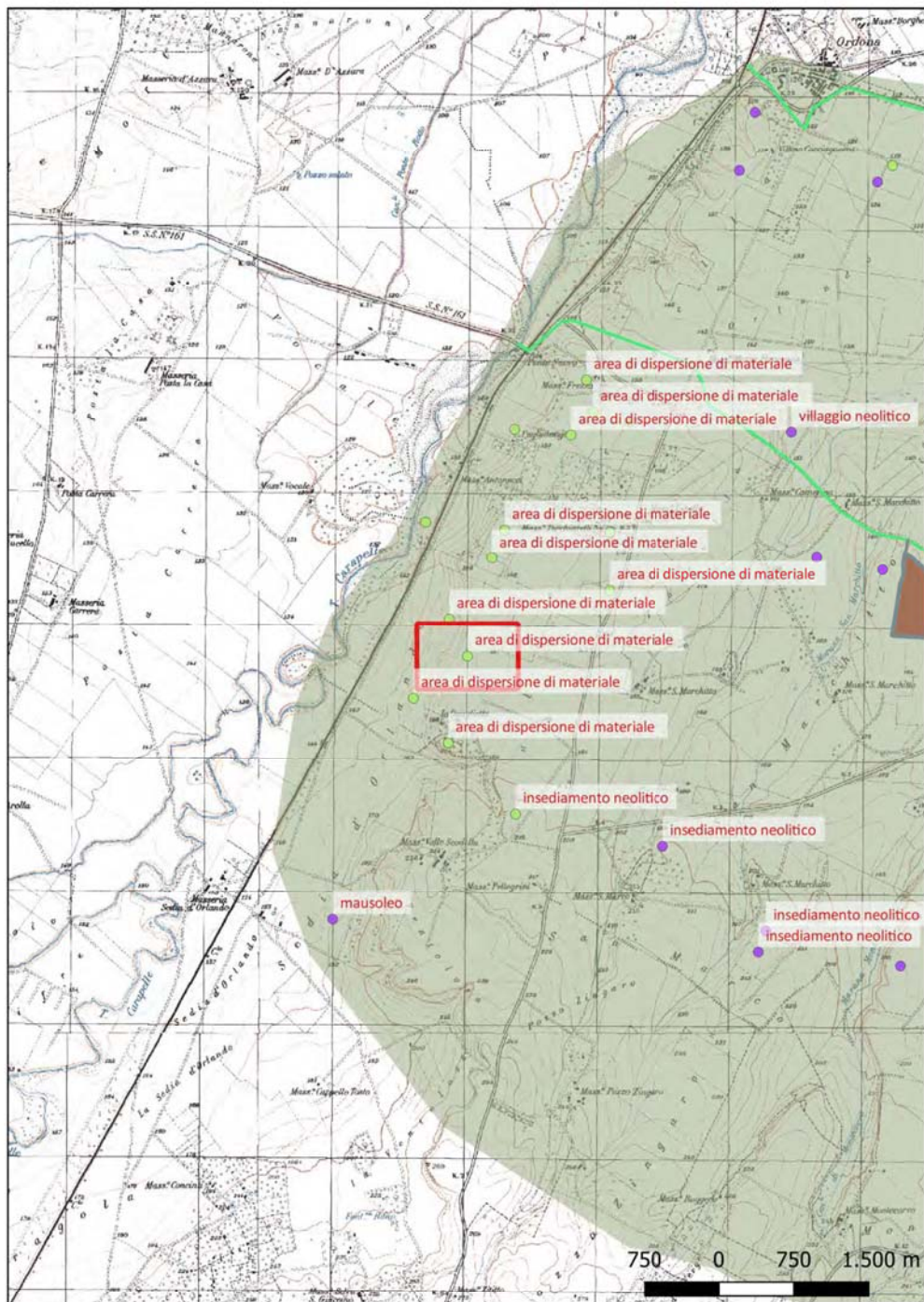
Progetto

— opera lineare asse

■ opera areale area progetto



Sito 052 - area di dispersione di materiale (DG-ABAP_2023_00461-GP_00001_052)



Localizzazione: Ortona (FG) - ,

Definizione e cronologia: area di materiale mobile, {area di frammenti fittili, area di frammenti fittili e materiali da costruzione, area di materiale eterogeneo}. {Età Romano repubblicana, Età Romano

Modalità di individuazione: {dati bibliografici, ricognizione archeologica/survey }

Distanza dall'opera in progetto: circa metri 8

Potenziale: potenziale alto

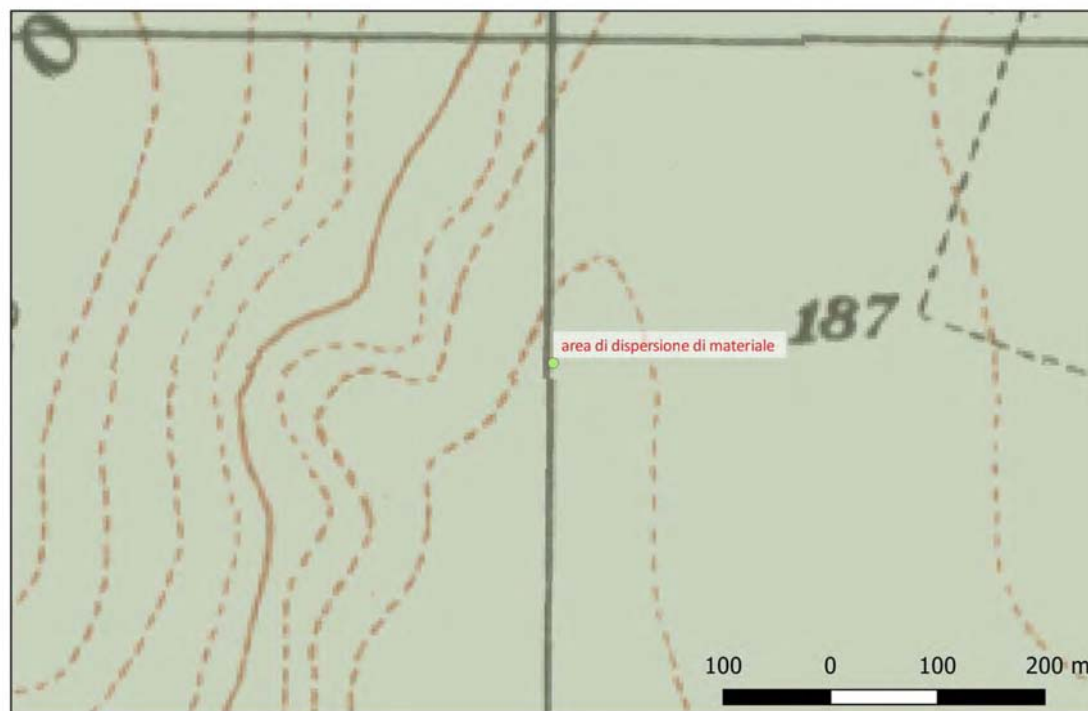
Rischio relativo: rischio nullo

Area di piccole dimensioni caratterizzata dalla presenza di una concentrazione di materiali ceramici e laterizi verosimilmente riferibili a una fattoria di età repubblicana e imperiale.

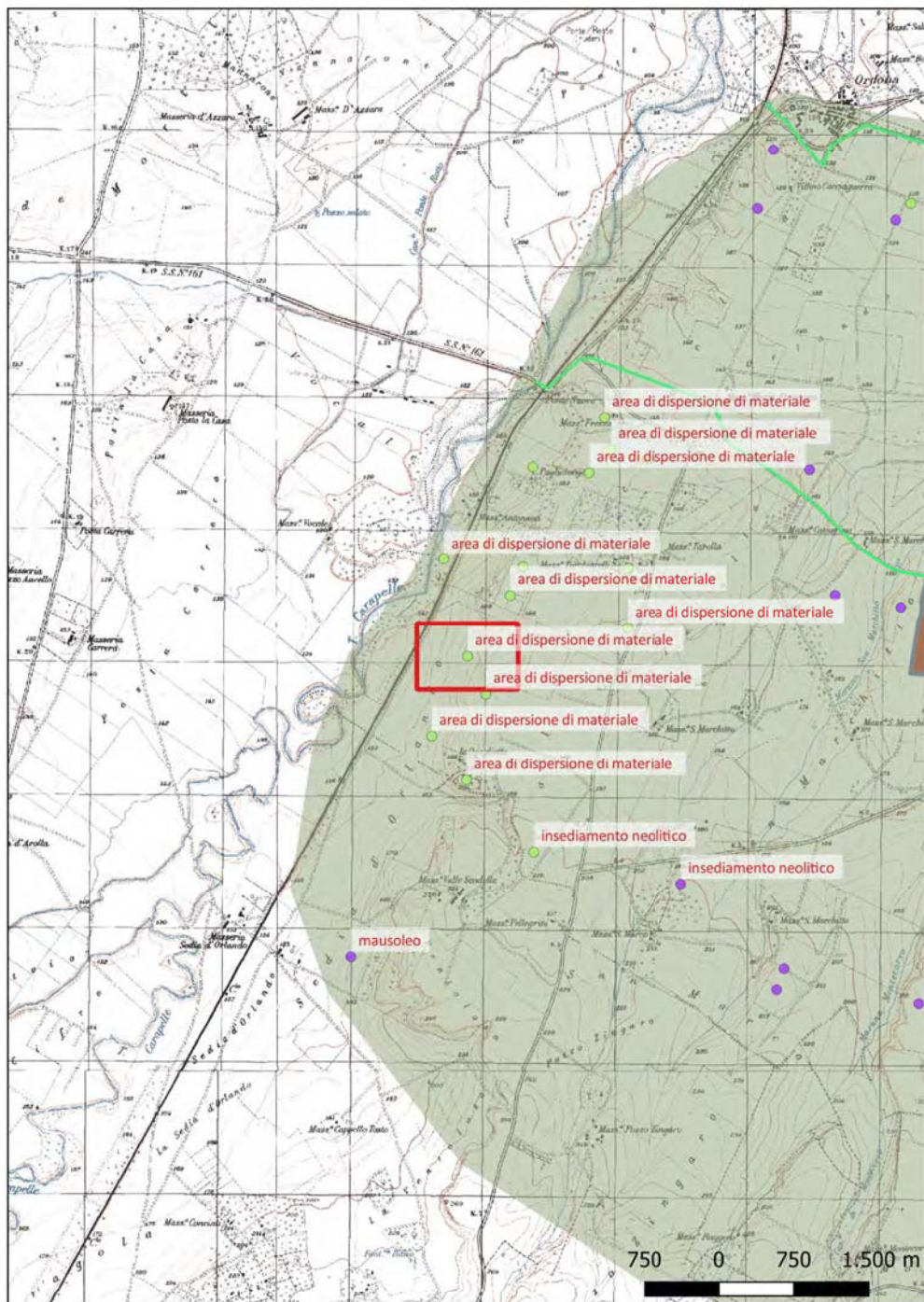
Progetto

— opera lineare asse

■ opera areale area progetto



Sito 053 - area di dispersione di materiale (DG-ABAP_2023_00461-GP_00001_053)



Localizzazione: Ortona (FG) -

Definizione e cronologia: area di materiale mobile, {area di frammenti fittili, area di frammenti fittili e materiali da costruzione, area di materiale eterogeneo}. {Età Romano repubblicana, Età Romano}

Modalità di individuazione: {dati bibliografici, ricognizione archeologica/survey }

Distanza dall'opera in progetto: circa metri 8

Potenziale: potenziale alto

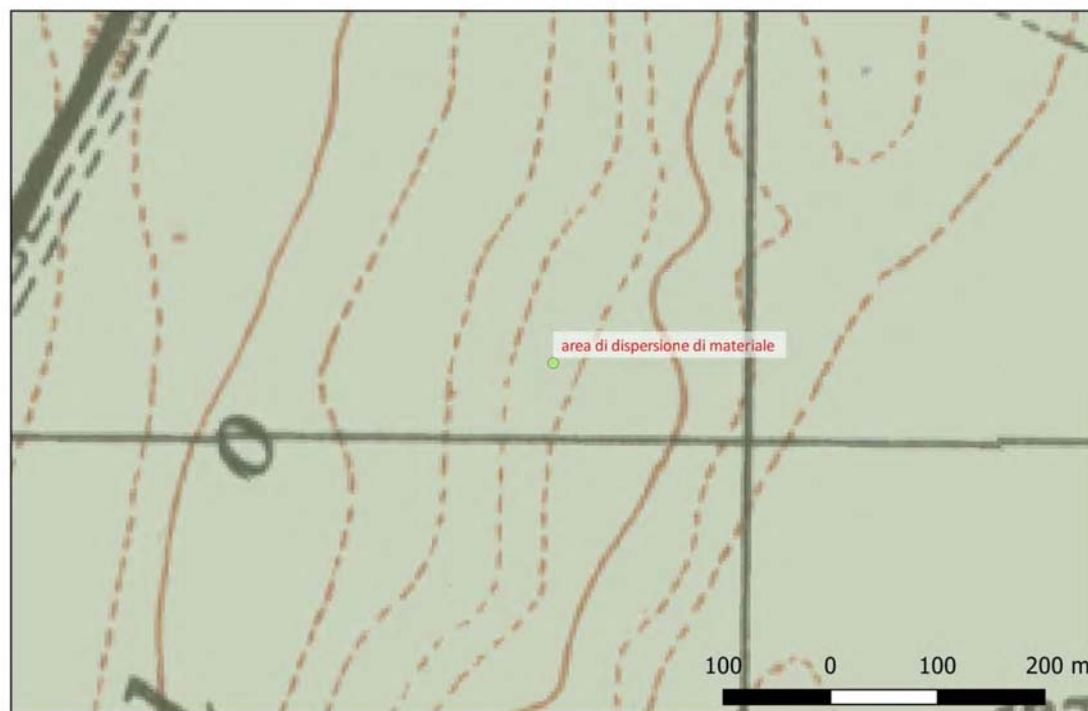
Rischio relativo: rischio nullo

Ampia area caratterizzata dalla presenza di una forte densità di materiali in superficie riconducibile alla presenza di una fattoria di età repubblicana e della prima età imperiale, alla quale si sovrappose un "villa" di età imperiale e tardoantica. Il sito è posto sul pendio della fascia collinare che delimita a est la valle del Carapelle

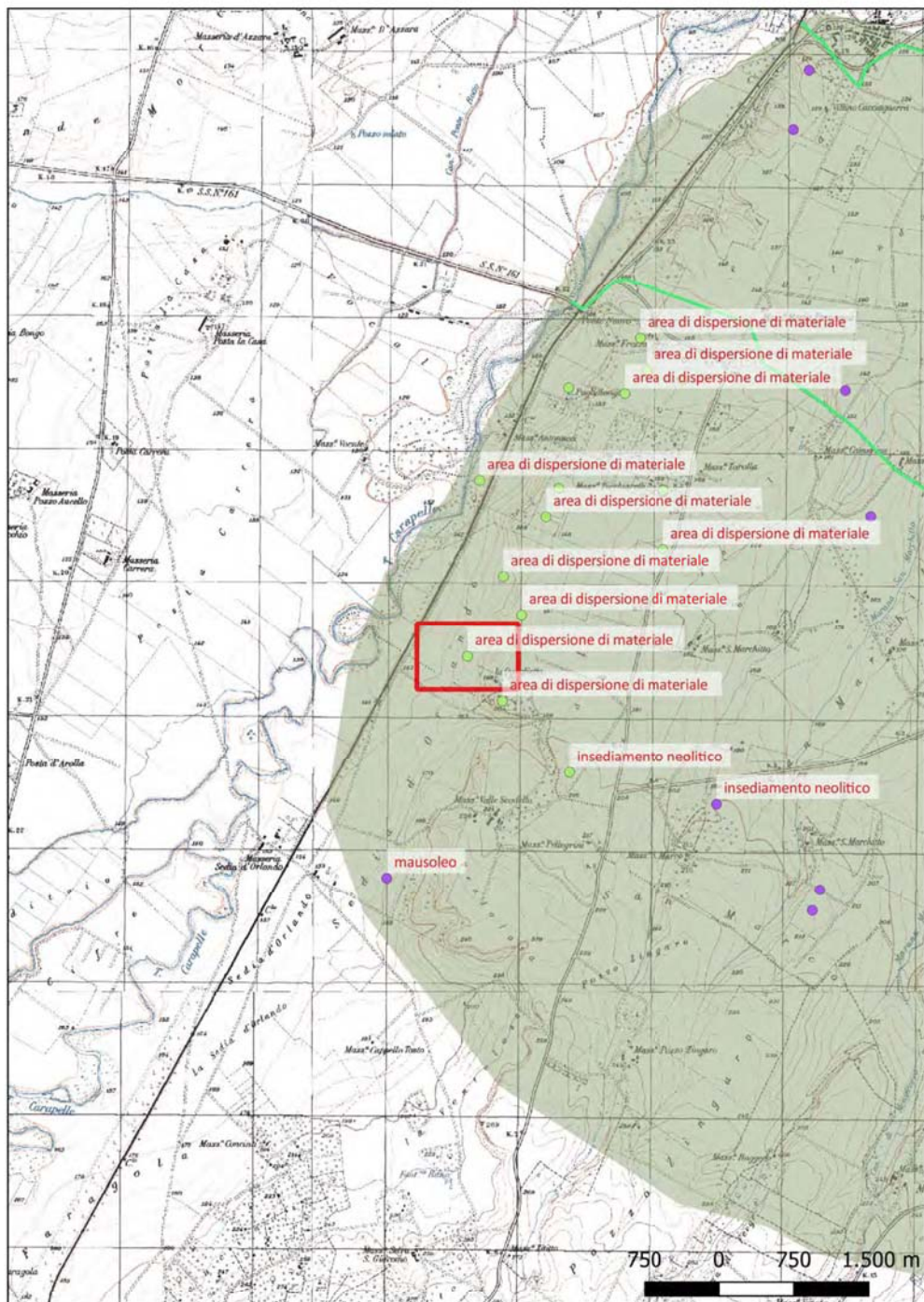
Progetto

— opera lineare asse

■ opera areale area progetto



Sito 054 - area di dispersione di materiale (DG-ABAP_2023_00461-GP_00001_054)



Localizzazione: Ortona (FG) - ,

Definizione e cronologia: area di materiale mobile, {area di frammenti fittili, area di frammenti fittili e materiali da costruzione, area di materiale eterogeneo}. {Età Romano repubblicana},

Modalità di individuazione: {dati bibliografici, ricognizione archeologica/survey }

Distanza dall'opera in progetto: circa metri 8

Potenziale: potenziale alto

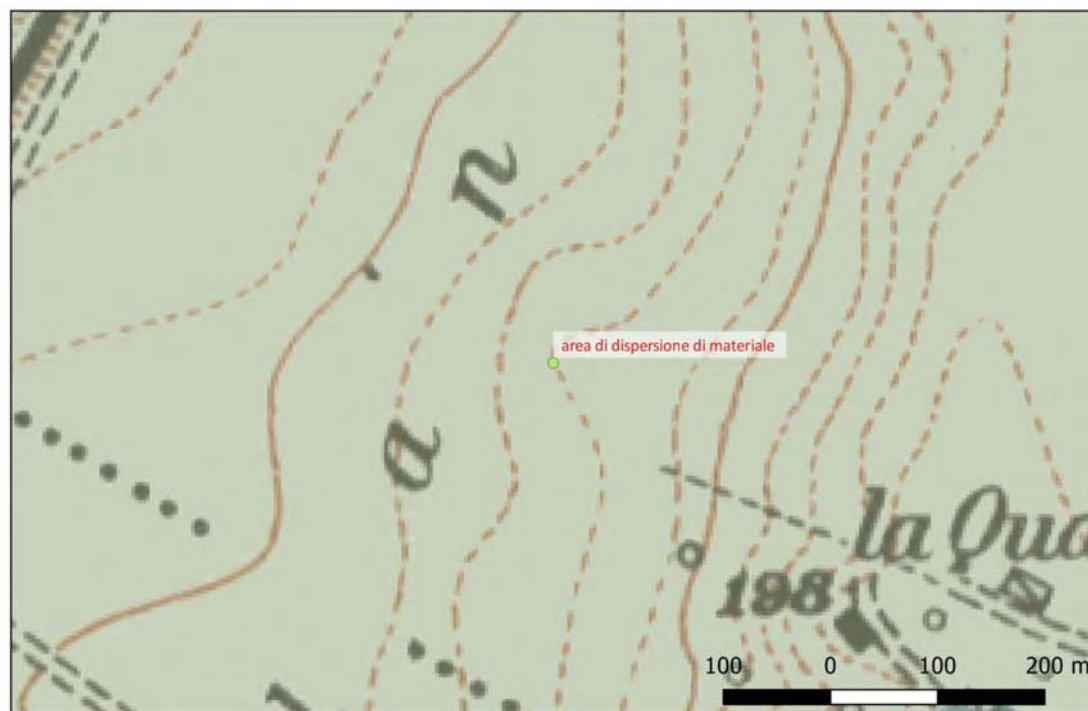
Rischio relativo: rischio nullo

Area di piccole dimensioni caratterizzata dalla presenza di una forte concentrazione di reperti sulla superficie del terreno pertinenti a una fattoria di età repubblicana. Il sito è localizzato sul pendio della fascia collinare che delimita a est la valle del Carapelle

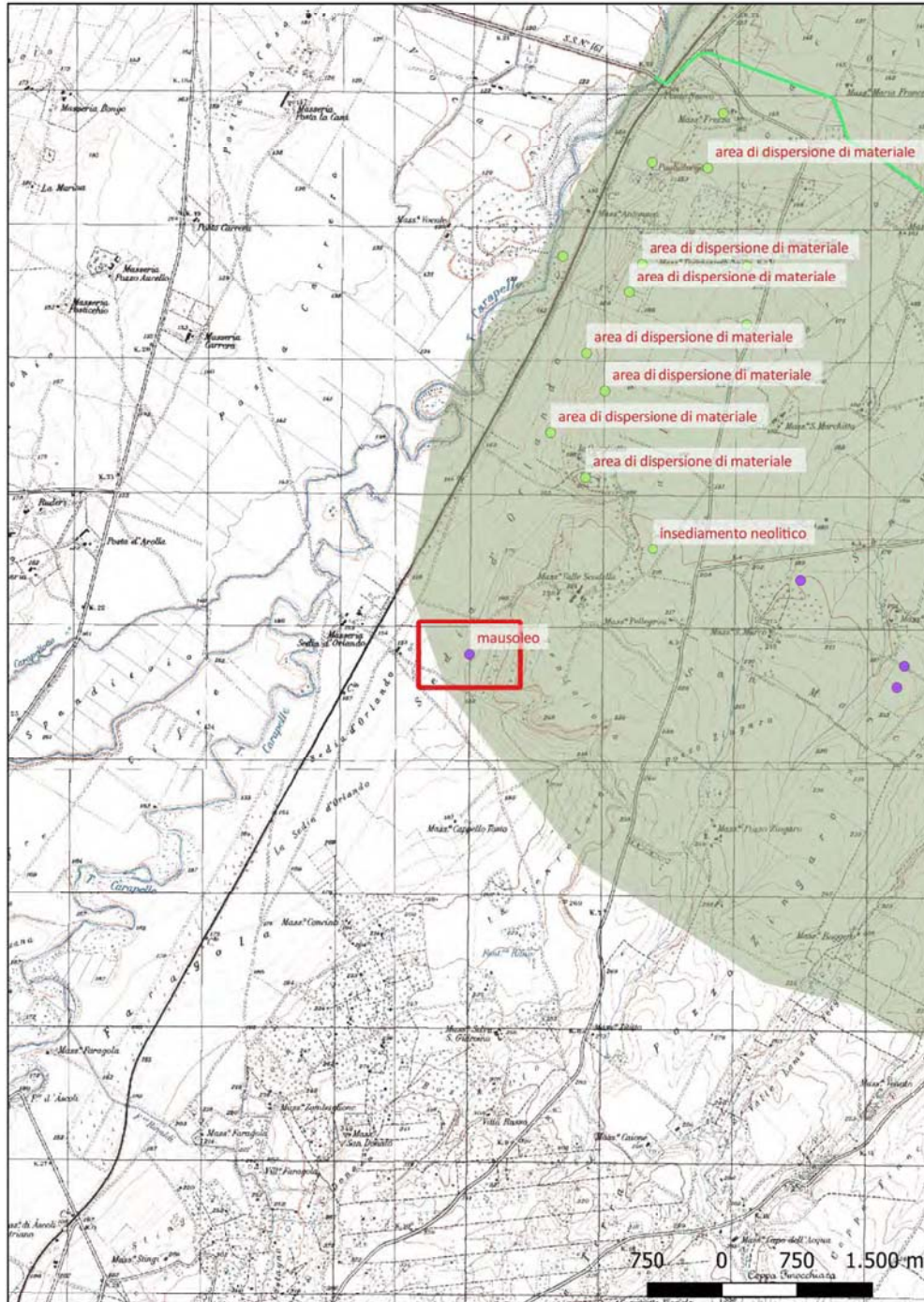
Progetto

— opera lineare asse

■ opera areale area progetto



Sito 055 - mausoleo (DG-ABAP_2023_00461-GP_00001_055)



Localizzazione: Ascoli Satriano (FG) - ,

Definizione e cronologia: area ad uso funerario, {mausoleo}. {Età Romano imperiale},

Modalità di individuazione: {dati bibliografici, documentazione di indagini archeologiche pregresse}

Distanza dall'opera in progetto: circa metri 8

Potenziale: potenziale alto

Rischio relativo: rischio nullo

Nel 1990, l'area occupata da una struttura a vista realizzata in pietre e laterizi e localizzata a circa 850 m a E di Masseria Sedia d'Orlando, lungo la via Herdonitana, fu sottoposta a uno scavo stratigrafico che permise di portare alla luce un basamento a pianta quadrata (4,73x4,50 m) rivolto verso la valle e sormontato da un corpo cilindrico del diametro di circa 2,50 m, con paramento in opera incerta-opera reticolata; le strutture sono state riferite a un mausoleo funerario della prima età imperiale. Una trincea di scavo effettuata immediatamente a ovest del mausoleo, inoltre, ha consentito di individuare uno strato compatto di pietrisco, riferibile verosimilmente ad una strada.

Progetto

— opera lineare asse

■ opera areale area progetto

