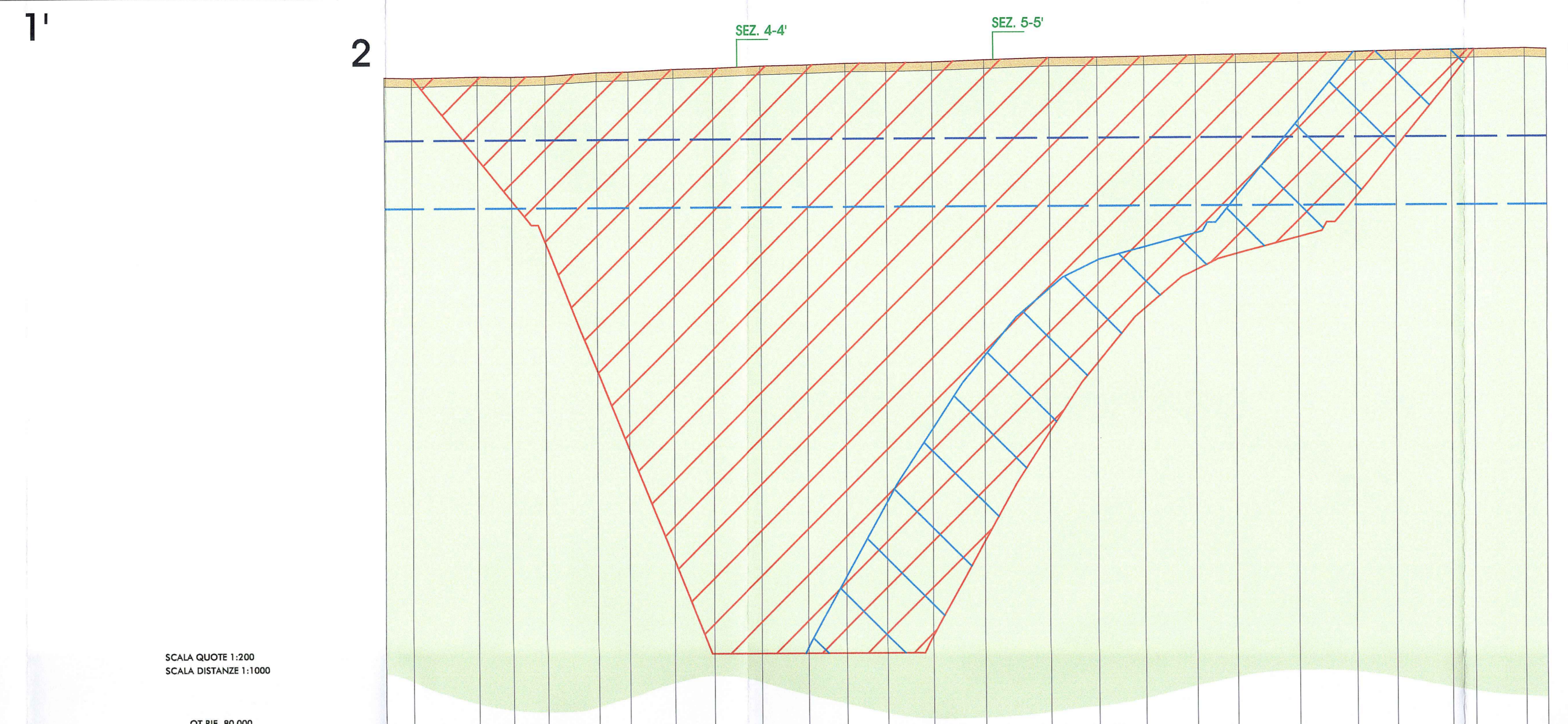


SCALA QUOTE 1:200  
SCALA DISTANZE 1:1000

QT.RIF. 80.000

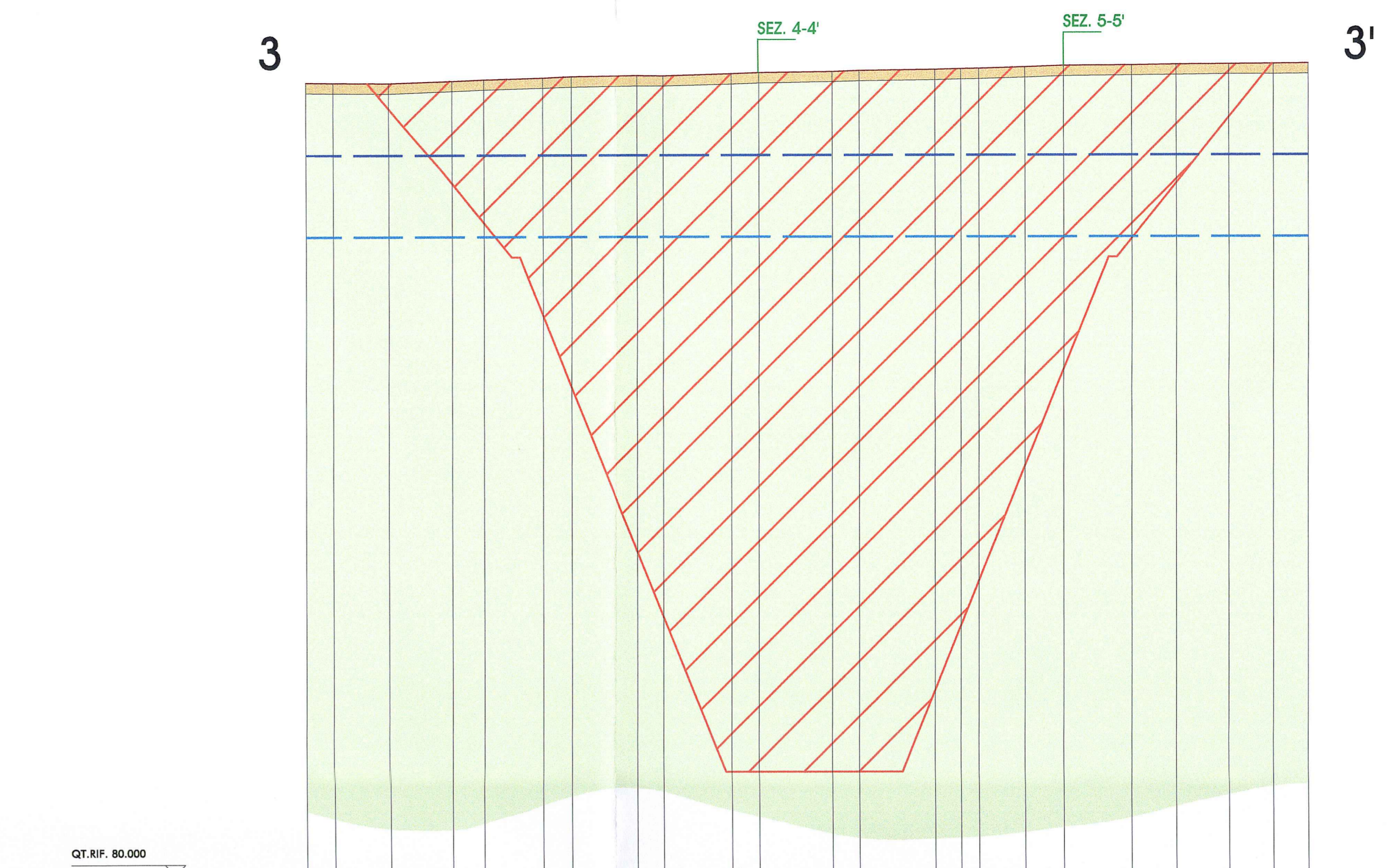
PROGRESSIVE	11895+000																				
QUOTE TERRENO	11895+000	11895+010	11895+020	11895+030	11895+040	11895+050	11895+060	11895+070	11895+080	11895+090	11895+100	11895+110	11895+120	11895+130	11895+140	11895+150	11895+160	11895+170	11895+180	11895+190	11895+200
DISTANZE PARZIALE TERRENO	0,00	10,00	10,00	10,00	10,00	10,00	10,00	10,00	10,00	10,00	10,00	10,00	10,00	10,00	10,00	10,00	10,00	10,00	10,00	10,00	10,00
QUOTE SCAVO	11895+000	11895+010	11895+020	11895+030	11895+040	11895+050	11895+060	11895+070	11895+080	11895+090	11895+100	11895+110	11895+120	11895+130	11895+140	11895+150	11895+160	11895+170	11895+180	11895+190	11895+200
DIST. PARZIALE SCAVO	0,00	10,00	10,00	10,00	10,00	10,00	10,00	10,00	10,00	10,00	10,00	10,00	10,00	10,00	10,00	10,00	10,00	10,00	10,00	10,00	10,00
DIFF.Q. TERRENO-SCAVO	0,00	0,00	0,00	0,00	0,00	0,00	0,00	0,00	0,00	0,00	0,00	0,00	0,00	0,00	0,00	0,00	0,00	0,00	0,00	0,00	0,00



SCALA QUOTE 1:200  
SCALA DISTANZE 1:1000

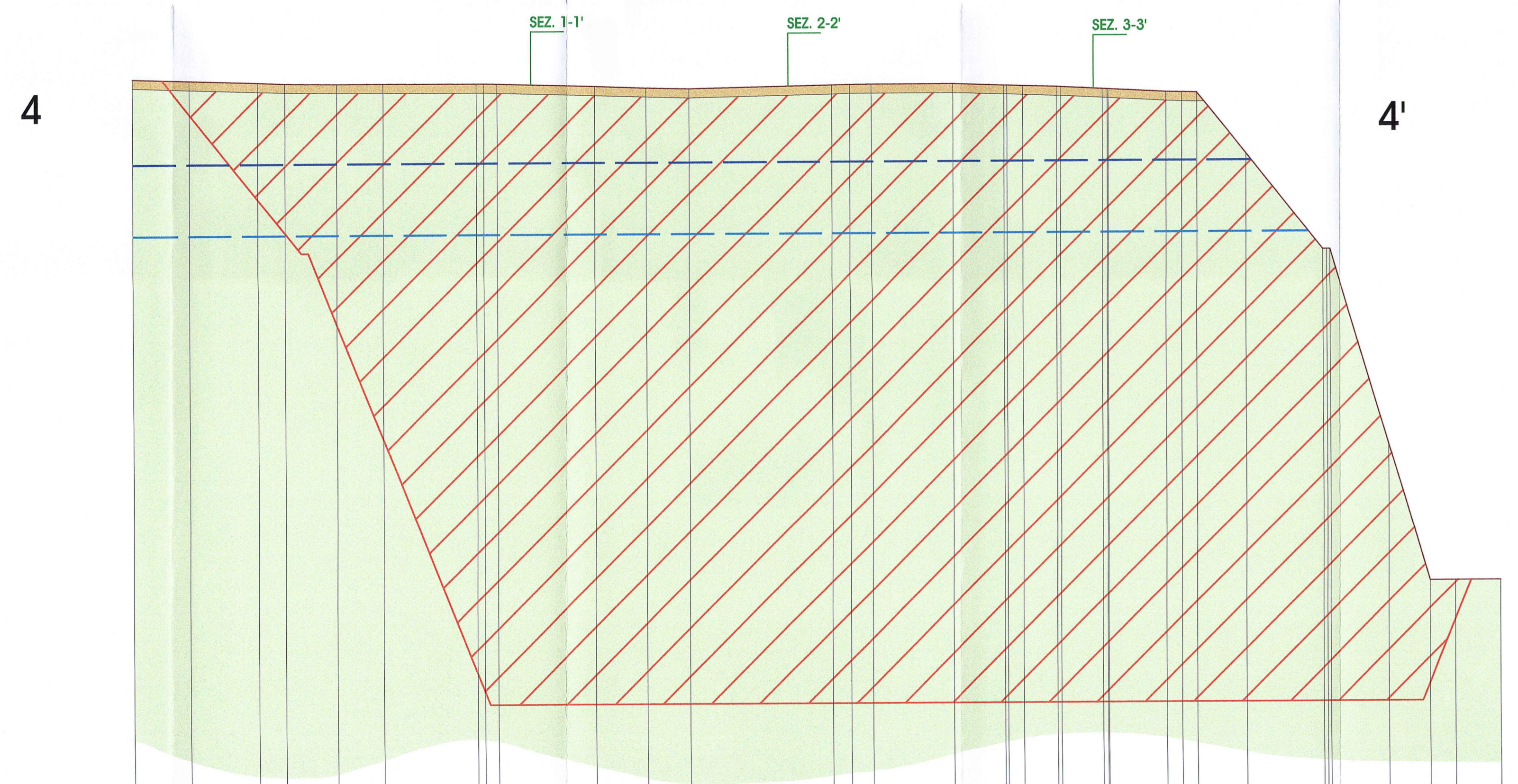
QT.RIF. 80.000

PROGRESSIVE	11895+200																				
QUOTE TERRENO	11895+200	11895+210	11895+220	11895+230	11895+240	11895+250	11895+260	11895+270	11895+280	11895+290	11895+300	11895+310	11895+320	11895+330	11895+340	11895+350	11895+360	11895+370	11895+380	11895+390	11895+400
DISTANZE PARZIALE TERRENO	0,00	10,00	10,00	10,00	10,00	10,00	10,00	10,00	10,00	10,00	10,00	10,00	10,00	10,00	10,00	10,00	10,00	10,00	10,00	10,00	10,00
QUOTE SCAVO	11895+200	11895+210	11895+220	11895+230	11895+240	11895+250	11895+260	11895+270	11895+280	11895+290	11895+300	11895+310	11895+320	11895+330	11895+340	11895+350	11895+360	11895+370	11895+380	11895+390	11895+400
DIST. PARZIALE SCAVO	0,00	10,00	10,00	10,00	10,00	10,00	10,00	10,00	10,00	10,00	10,00	10,00	10,00	10,00	10,00	10,00	10,00	10,00	10,00	10,00	10,00
DIFF.Q. TERRENO-SCAVO	0,00	0,00	0,00	0,00	0,00	0,00	0,00	0,00	0,00	0,00	0,00	0,00	0,00	0,00	0,00	0,00	0,00	0,00	0,00	0,00	0,00



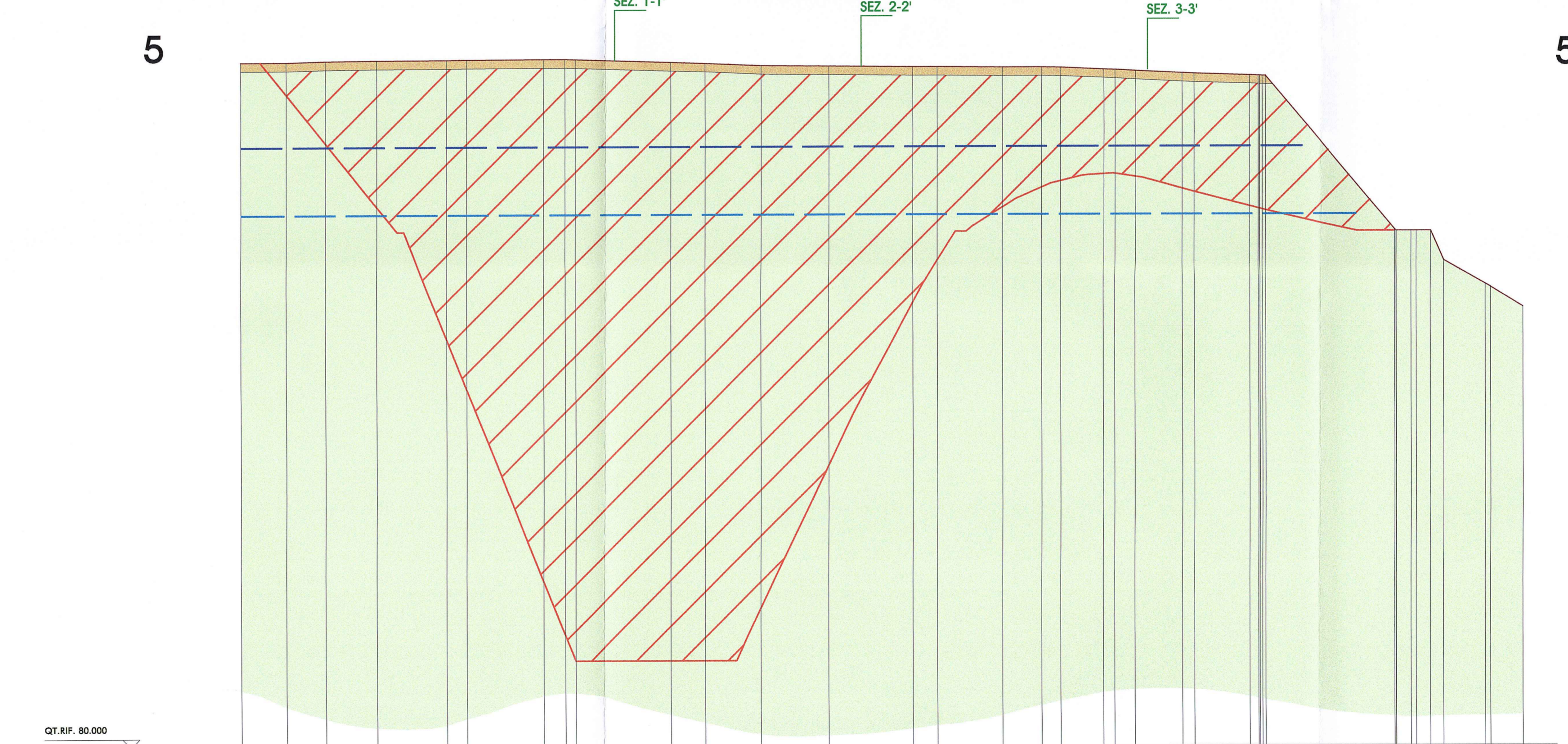
QT.RIF. 80.000

PROGRESSIVE	11895+400																				
QUOTE TERRENO	11895+400	11895+410	11895+420	11895+430	11895+440	11895+450	11895+460	11895+470	11895+480	11895+490	11895+500	11895+510	11895+520	11895+530	11895+540	11895+550	11895+560	11895+570	11895+580	11895+590	11895+600
DISTANZE PARZIALE TERRENO	0,00	10,00	10,00	10,00	10,00	10,00	10,00	10,00	10,00	10,00	10,00	10,00	10,00	10,00	10,00	10,00	10,00	10,00	10,00	10,00	10,00
QUOTE SCAVO	11895+400	11895+410	11895+420	11895+430	11895+440	11895+450	11895+460	11895+470	11895+480	11895+490	11895+500	11895+510	11895+520	11895+530	11895+540	11895+550	11895+560	11895+570	11895+580	11895+590	11895+600
DIST. PARZIALE SCAVO	0,00	10,00	10,00	10,00	10,00	10,00	10,00	10,00	10,00	10,00	10,00	10,00	10,00	10,00	10,00	10,00	10,00	10,00	10,00	10,00	10,00
DIFF.Q. TERRENO-SCAVO	0,00	0,00	0,00	0,00	0,00	0,00	0,00	0,00	0,00	0,00	0,00	0,00	0,00	0,00	0,00	0,00	0,00	0,00	0,00	0,00	0,00



QT.RIF. 80.000

PROGRESSIVE	11895+600																				
QUOTE TERRENO	11895+600	11895+610	11895+620	11895+630	11895+640	11895+650	11895+660	11895+670	11895+680	11895+690	11895+700	11895+710	11895+720	11895+730	11895+740	11895+750	11895+760	11895+770	11895+780	11895+790	11895+800
DISTANZE PARZIALE TERRENO	0,00	10,00	10,00	10,00	10,00	10,00	10,00	10,00	10,00	10,00	10,00	10,00	10,00	10,00	10,00	10,00	10,00	10,00	10,00	10,00	10,00
QUOTE SCAVO	11895+600	11895+610	11895+620	11895+630	11895+640	11895+650	11895+660	11895+670	11895+680	11895+690	11895+700	11895+710	11895+720	11895+730	11895+740	11895+750	11895+760	11895+770	11895+780	11895+790	11895+800
DIST. PARZIALE SCAVO	0,00	10,00	10,00	10,00	10,00	10,00	10,00	10,00	10,00	10,00	10,00	10,00	10,00	10,00	10,00	10,00	10,00	10,00	10,00	10,00	10,00
DIFF.Q. TERRENO-SCAVO	0,00	0,00	0,00	0,00	0,00	0,00	0,00	0,00	0,00	0,00	0,00	0,00	0,00	0,00	0,00	0,00	0,00	0,00	0,00	0,00	0,00

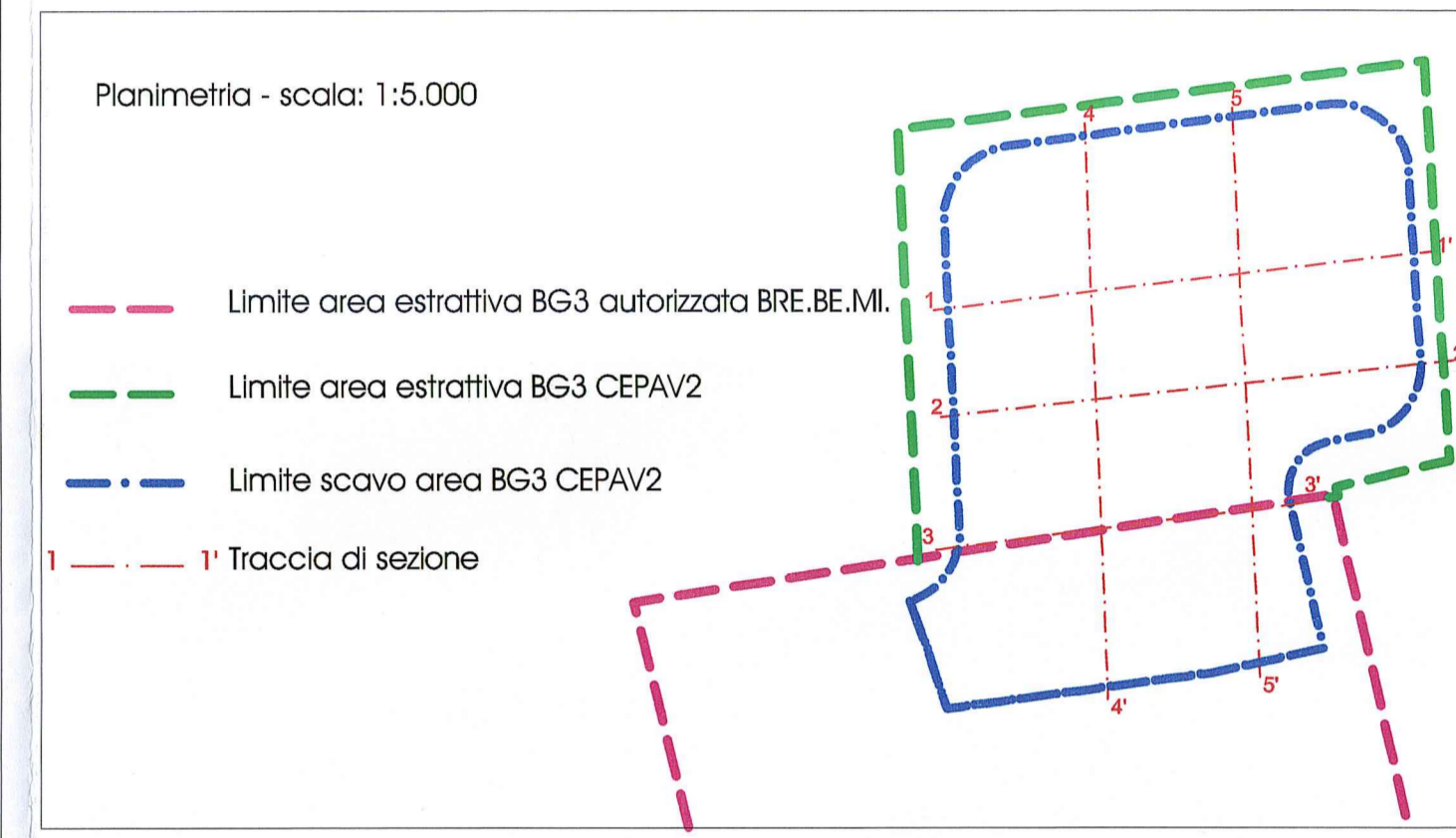


QT.RIF. 80.000

PROGRESSIVE	11895+800																				
QUOTE TERRENO	11895+800	11895+810	11895+820	11895+830	11895+840	11895+850	11895+860	11895+870	11895+880	11895+890	11895+900	11895+910	11895+920	11895+930	11895+940	11895+950	11895+960	11895+970	11895+980	11895+990	11896+000
DISTANZE PARZIALE TERRENO	0,00	10,00	10,00	10,00	10,00	10,00	10,00	10,00	10,00	10,00	10,00	10,00	10,00	10,00	10,00	10,00	10,00	10,00	10,00	10,00	10,00
QUOTE SCAVO	11895+800	11895+810	11895+820	11895+830	11895+840	11895+850	11895+860	11895+870	11895+880	11895+890	11895+900	11895+910	11895+920	11895+930	11895+940	11895+950	11895+960	11895+970	11895+980	11895+990	11896+000
DIST. PARZIALE SCAVO	0,00	10,00	10,00	10,00	10,00	10,00	10,00	10,00	10,00	10,00	10,00	10,00	10,00	10,00	10,00	10,00	10,00	10,00	10,00	10,00	10,00
DIFF.Q. TERRENO-SCAVO	0,00	0,00	0,00	0,00	0,00	0,00	0,00	0,00	0,00	0,00	0,00	0,00	0,00	0,00	0,00	0,00	0,00	0,00	0,00	0,00	0,00

**LEGENDA**

- Profilo attuale
- Profilo di scavo
- Massimo livello della superficie freatica
- Minimo livello della superficie freatica
- Area di scavo
- Area scavata in deroga alla distanza di rispetto al metanodotto
- Suolo agrario
- Depositi prevalentemente ghiaioso-sabbiosi
- Traccia di sezione



COMMITTENTE: **RFI** INFRASTRUTTURE FERROVIARIE STRATEGICHE DEFINITE DALLA LEGGE OBIETTIVO N. 443/01

ALTA SOVRIGEVANZA: **ITALFERR** GRUPPO FERROVIE DELLO STATO

GENERAL CONTRACTOR: **Cepav due** Consorzio ENI per l'Alta Velocità

INFRASTRUTTURE FERROVIARIE STRATEGICHE DEFINITE DALLA LEGGE OBIETTIVO N. 443/01

LINEA A.V./A.C. TORINO - VENEZIA Tratta MILANO - VERONA

Lotto funzionale Treviglio-Brescia

PROGETTO DEFINITIVO

PROGETTO DI COLTIVAZIONE CAVA BG3 COVO

SEZIONI DI SCAVO

ALTA SOVRIGEVANZA: **SAIPEM** S.p.A. COMM. 194900 n. Elob.: GE001-SA-190020-A

SCALA: H=1:200 L=1:1.000

COMMESSA	LOTTO	FASE	ENTE	TIPO DOC.	OPERA/DISCIPLINA	PROGR.	REV.
A202	11	D	E2	WZ	SA0000	002	A

PROGETTAZIONE GENERAL CONTRACTOR:

Rev.	Descrizione	Redatto	Data	Verificato	Data	Approvato	Data	Autore/Date
A	EMMISSIONE PER A.L.	POLIDORO	15/02/13	SAIPEM	15/02/13	SAIPEM	15/02/13	Cepav due Project Manager

SAIPEM S.p.A. COMM. 194900 n. Elob.: GE001-SA-190020-A File: A20211DE2WZSA000002A.DWG

Scala di plot: 1:1