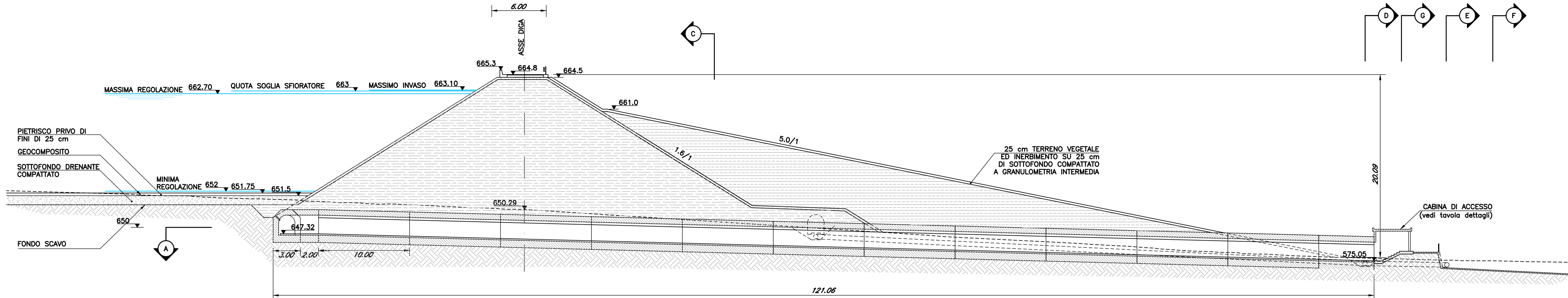


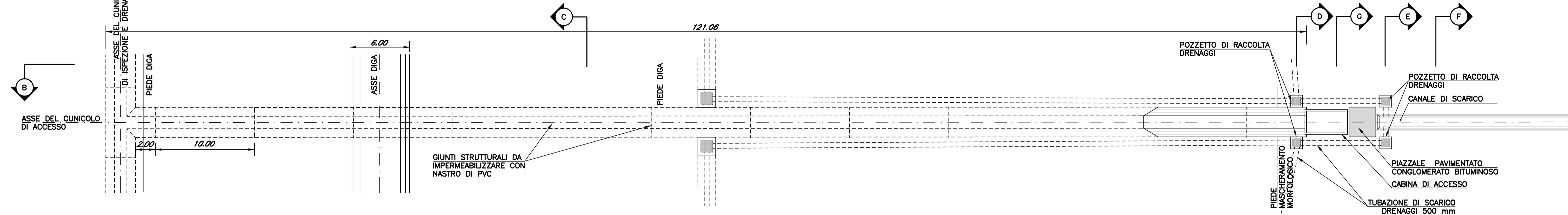
SEZIONE 4
ACCESSO 1 AL CUNICOLO DI ISPEZIONE E DRENAGGI

SCALA 1:200 / 1:400



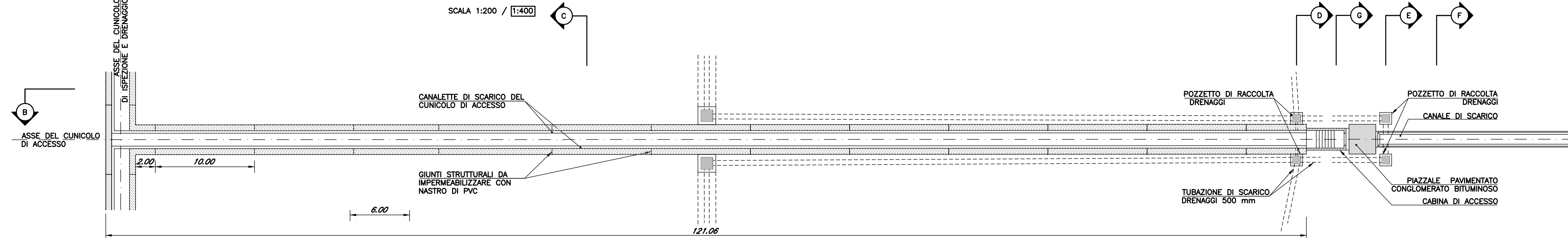
PIANTA DEL CUNICOLO DI ISPEZIONE E DRENAGGI
vista dall'alto

SCALA 1:200 / 1:400



PIANTA DEL CUNICOLO DI ISPEZIONE E DRENAGGI
Sezione A

SCALA 1:200 / 1:400



"TACCU SA PRUNA"
Impianto di accumulo idroelettrico mediante pompaggio ad alta flessibilità
Comune di Esterzili (SU)

| | |
|---|--|
| COMMITTEE | PROGETTAZIONE |
| TITOLO ELABORATO Bacino di monte Sezione 4 - Accesso 1 al Cunicolo di Ispezione e Drenaggi | SCALA 1:200 COMMESSA 1351 CODIFICA DOCUMENTO 1351-J-FN-D-07-1 |
| 4 3 2 1 REVISIONE 1 - INTEGRAZIONI 0 PRIMA EMISSIONE | DATA 26/05/2023 29/04/2022 |
| REV. DESCRIZIONE | REDATTO VERIFICATO APPROVATO M.Brachitta P.Macchi L.Papetti M.Brachitta C.Pasqua L.Papetti |
| Questo disegno non può essere riprodotto, né utilizzato altrove, né ceduto a terzi in tutto o in parte senza il consenso scritto degli autori | |