Firmato digitalmente da:

RICCIARDINI PIETRO

Firmato il 07/07/2023 11:11

Seriale Certificato: 709896

Valido dal 08/09/2021 al 08/09/2024

InfoCamere Qualified Electronic Signature CA

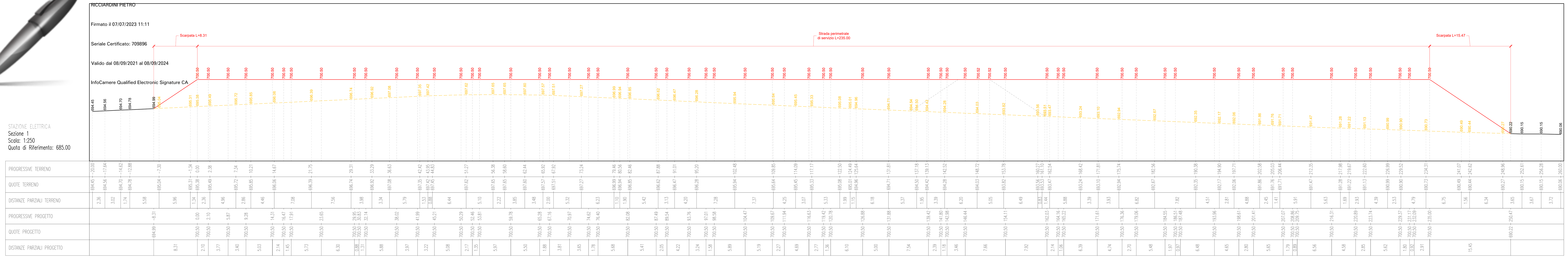

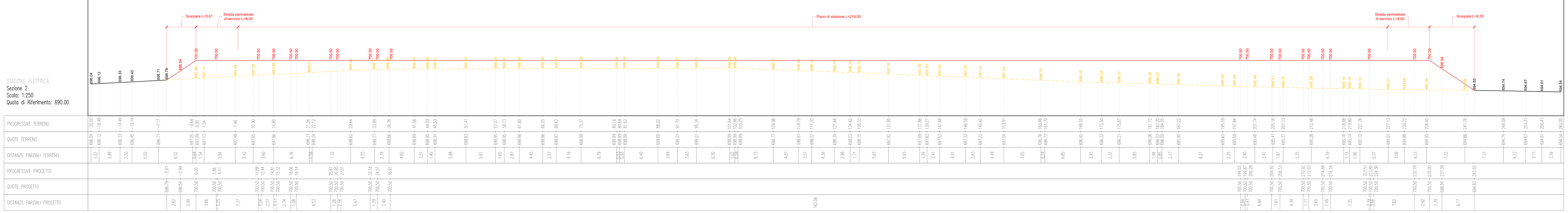

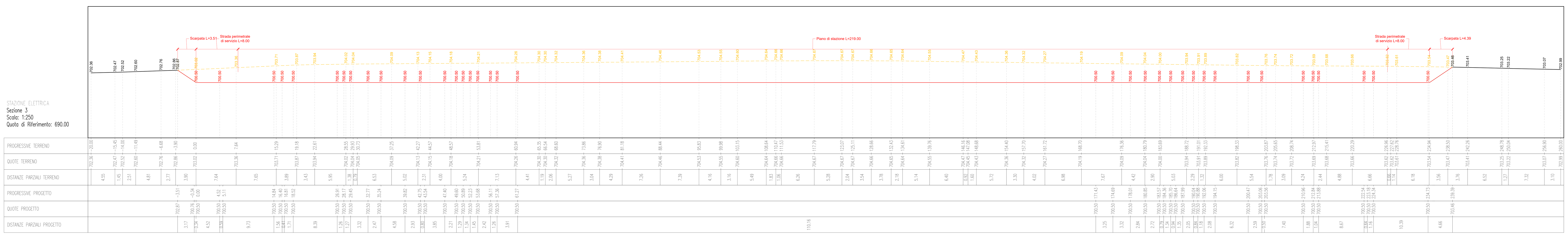



PIANTA GUIDA - scala 1:2.500

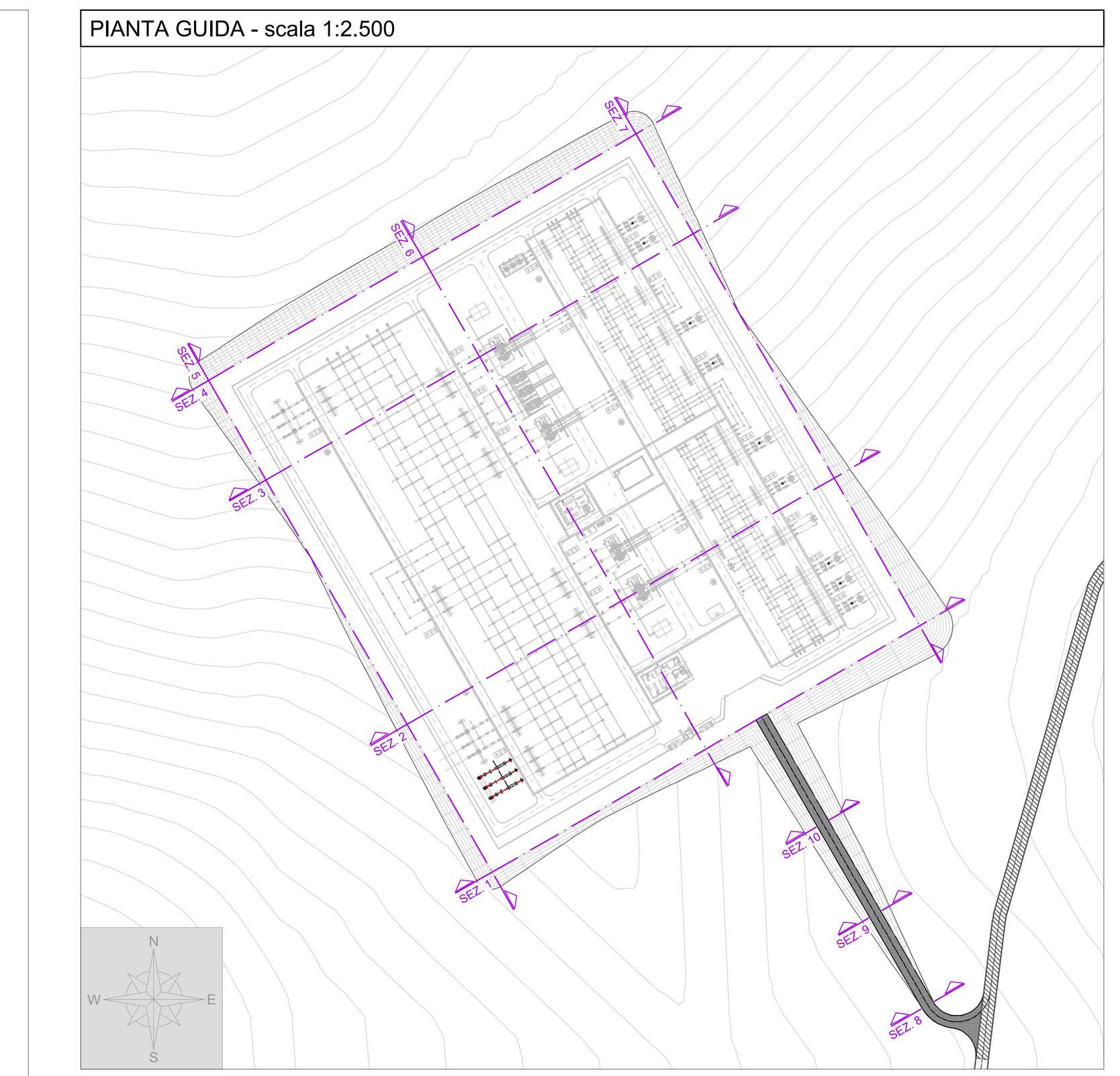

LEGENDA:

- 692.64 — Profilo terreno
- 696.74 — Profilo stato di fatto
- 700.50 — Profilo stato di progetto

Quota piano stazione: 700.50 m.s.l.m.

Tutte le misure sono espresse in metri

ORDINE DEI GEOLOGI della LOMBARDIA — NICOLA RICCIARDINI geologo specialista Albo n. 1293 AP sezione A

ORDINE INGEGNERI DELLA PROVINCIA DI SONDRIO — Dott. Ing. PIETRO RICCIARDINI n. 449 Sezione A a-Civile e ambientale b-Industriale c-Dell'informazione

"TACCU SA PRUNA"

Progetto di impianto di accumulo idroelettrico ad alta flessibilità
Connessione alla RTN - Piano Tecnico delle Opere RTN

COMMITTENTE: EDISON EDF GROUP

PROGETTAZIONE: GEOTECH S.r.l. SOCIETA' DI INGEGNERIA Via T.Nani, 7 Morbegno (SO) Tel. +39 0342610774 E-mail: info@geotech-srl.it Sito: www.geotech-srl.it

TITOLO ELABORATO: Sezioni stato di fatto e di progetto Stazione Elettrica Nurri

SCALA	1:250
COMMESSA	G929
CODIFICA DOCUMENTO	G929_DEF_T_039_RTN_sez_fatto_prog_SE_N_1-3_REV01

REV.	DESCRIZIONE	DATA	REDATTO	VERIFICATO	APPROVATO
4					
3					
2					
1	AGGIORNAMENTO PROGETTO PER OSSERVAZIONI ENTI	Giugno 2023	Geotech S.r.l	Geotech S.r.l	Edison S.p.A
0	**PRIMA EMISSIONE**	**Giugno 2022**	**Geotech S.r.l**	**Geotech S.r.l**	**Edison S.p.A**

Questo disegno non può essere riprodotto, nè utilizzato altrove, nè ceduto a terzi in tutto o in parte senza il consenso scritto degli autori