















Progetto di fattibilità tecnica - economica

LEGENDA








VINCOLI PIANO DI ASSETTO IDROGEOLOGICO (PAI)

-  AREE AD ELEVATA PERICOLOSITA' GEOLOGICA (art.92 del TUNA)
-  AREE INSTABILI AMMESSE A CONSOLIDAMENTO (L.R. n.65/78) (art.91 del TUNA)
-  Zone a rischio frana R4, art.14 del PAI (art.92 del TUNA)
-  Zone a rischio frana R3, art.15 del PAI (art.92 del TUNA)
-  Zone a rischio frana R2, art.11 del PAI (art.92 del TUNA)
-  FASCIA FLUVIALE A, art. 28 del PAI (art.84 del TUNA)
-  ZONA A RISCHIO IDRAULICO R4, art. 31 del PAI (art.84 del TUNA)
-  FASCIA FLUVIALE B, art. 29 del PAI (art.84 del TUNA)
-  ZONA A RISCHIO IDRAULICO R3, art. 32 del PAI (art.84 del TUNA)
-  FASCIA FLUVIALE C, art. 30 del PAI (art.84 del TUNA)
-  ZONA A RISCHIO IDRAULICO R2, art. 11 del PAI (art.84 del TUNA)

ALTRI VINCOLI AMBIENTALI

-  AREE SOTTOPOSTE A VINCOLO IDROGEOLOGICO (art.83 del TUNA)
-  AREE A POTENZIALE PERICOLOSITA' IDRAULICA
-  AREE DEMANIALI LUNGO I CORSI D'ACQUA E PERTINENZE IDRAULICHE (art.84 del TUNA)

VINCOLO AEROPORTUALE

-  AREA SOTTOPOSTA A VINCOLO AEROPORTUALE AI SENSI DEL DPGR n°581/91(art.104 del TUNA)
-  Zona di tutela A art.707 del Codice della Navigazione (Regolamento ENAC) (artt.58,59,60 e 62 del TUNA)
-  Zona di tutela C art.707 del Codice della Navigazione (Regolamento ENAC) (artt.58,59,60 e 62 del TUNA)
-  Zona di tutela B art.707 del Codice della Navigazione (Regolamento ENAC) (artt.58,59,60 e 62 del TUNA)
-  TRACCIATO METANODOTTO E FASCIA DI RISPETTO (art. 87 punto 2 del TUNA)
-  PERIMETRI UNITA' DI PAESAGGIO (art. 4 del TUNA)
-  LIMITE URBANO EXTRAURBANO

