
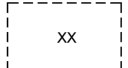
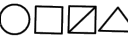




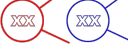












Progetto di fattibilità tecnica - economica

**Legenda**

-  Area di intervento
-  AREE DI INTERESSE STORICO (individuazione sviluppi art.111 del TUNA)  
LIMITE DEL CENTRO STORICO DEL CAPOLUOGO
-  BENI INDIVIDUI SPARSI (art.67 del TUNA)
-  ALBERI MONUMENTALI (art.50 del TUNA)
-  GRUPPI FILARI E PIANTE SPARSE (art.50 del TUNA)
-  CORRIDOI DI NATURALITA' (art.51 del TUNA)
-  AREE DI INTERVISIBILITA' DEI CONI VISUALI (art.53 del TUNA)
-  CONI VISUALI (art.53 del TUNA)
-  FASCIA DI RISPETTO DEI CRINALI (art.53 del TUNA)
-  VISUALI AD AMPIO SPETTRO (art.53 del TUNA)
-  AREE AD ALTA ESPOSIZIONE PANORAMICA (art.53 del TUNA)
-  AREE A COMPATIBILITA' CONDIZIONATA (art.53 del TUNA)
-  AREE POTENZIALMENTE COMPATIBILI (art.53 del TUNA)
-  FASCIA DI RISPETTO DELLA VIABILITA' PANORAMICA (art. 53 del TUNA)
-  VIABILITA' STORICA MINORE (art.73 del TUNA)
-  ITINERARI NATURALISTICI (art.47 del TUNA)
-  PERIMETRI UNITA' DI PAESAGGIO (art. 4 del TUNA)
-  LIMITE URBANO EXTRAURBANO

