

Regione
Emilia Romagna



Provincia di
Ferrara



Comune di
Bondeno



IMPIANTO AGROVOLTAICO DI 60MW SITO NEL COMUNE DI BONDENO (FE) E RELATIVE OPERE CONNESSE

PROGETTISTA INCARICATO:
Ing. Riccardo Clementi
Pec: riccardo.clementi@ingpec.eu



Scala
1:2000

Formato
A1

Titolo elaborato:
**INQUADRAMENTO
OPERE DI RETE: PIANO
PROVINCIALE**

TECNICI COINVOLTI

Ing. Riccardo Clementi
Arch. Emiliano Manzato
Dott. Agr. Stefano Pesavento
Dott. Geol. Loris Tietto

CODICE ELABORATO

PROGETTO	CLASSE	TIPO	PROG.
RVFVER32	VIA2	D	53

Rev.	Data	Descrizione	Redige	Verifica	Approva
00	02/23	Prima emissione	GR	GR	RC
01					
02					
03					
04					
05					
06					

GESTORE RETE ELETTRICA



SOCIETA' PROPONENTE:

Bondeno SRL
Via Mike Bongiorno, 13 - 20124 Milano
PEC: bondeno@pec-legal.it
REA: MI - 2677347
P.Iva 05496160283

SOCIETA' di PROGETTAZIONE:

Renvalue SRL
Via Quattro Novembre, 2 Padova
PEC: cert@pec.renvalue.it



PIANO TERRITORIALE DI COORDINAMENTO PROVINCIALE

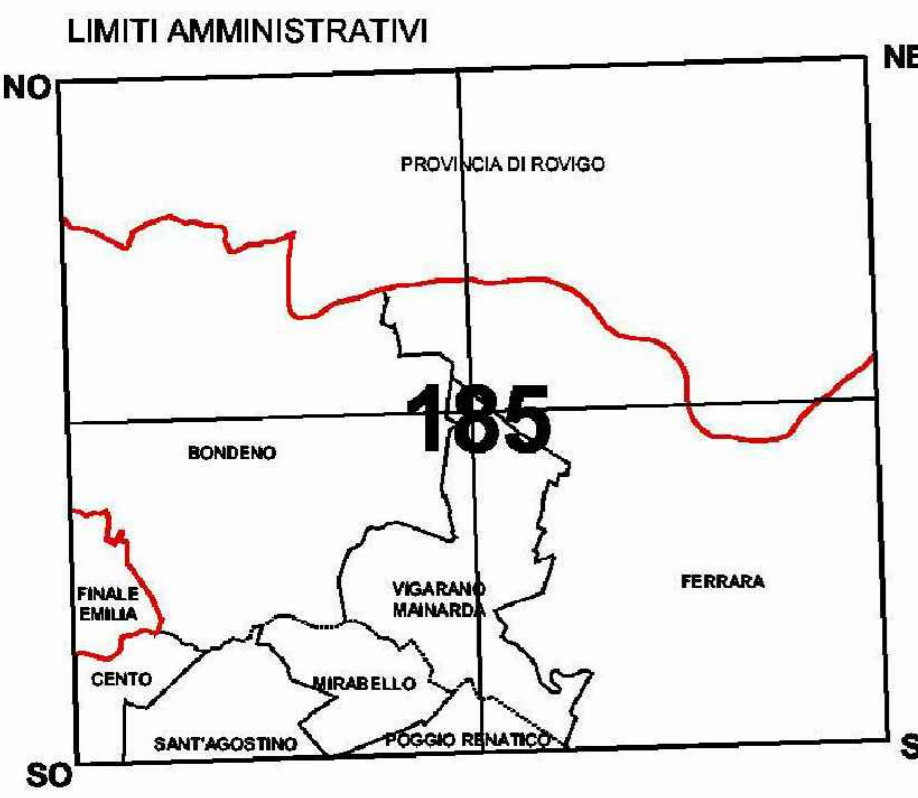
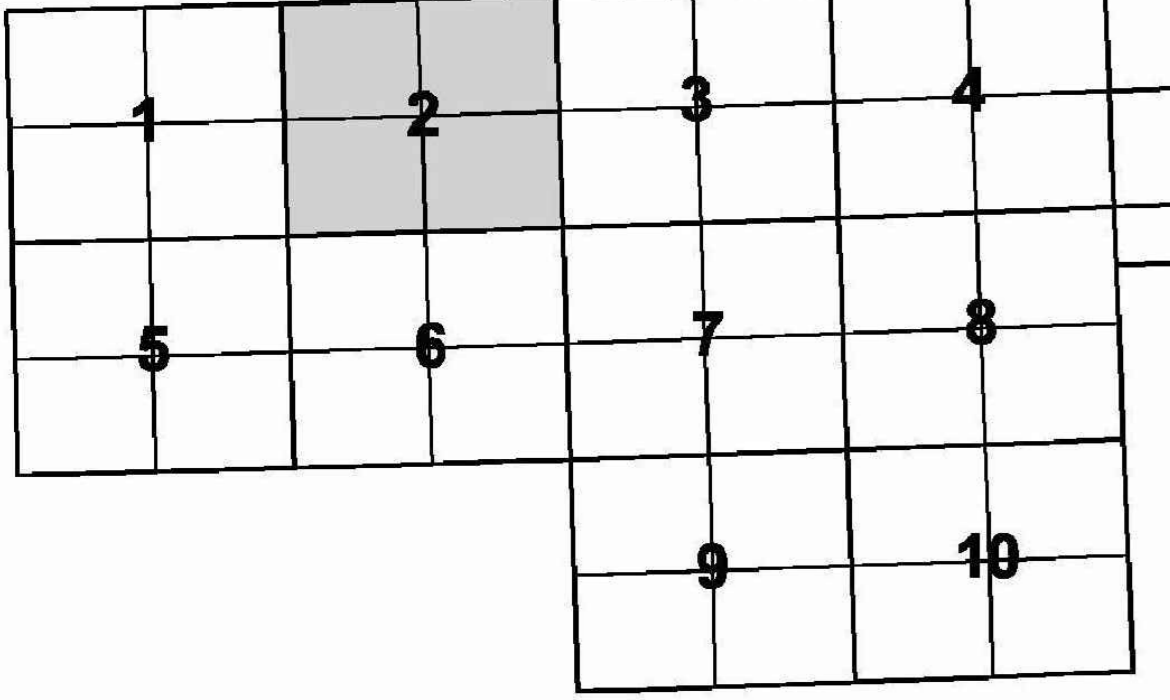
Legge N°142 del 08/06/1990 Art.15
 Legge Regionale N°6 del 30/01/1995 Art.2
 Legge Regionale N°20 del 24/03/2000 e s.m.i
 Delibera della Giunta Regionale N°20 del 20/01/1997 (Approvazione)
 Pubblicato su B.U.R. Emilia Romagna n°28 del 12/03/1997
 Variante Art.27 L.R. 20/2000 (adeguamento agli artt. A-2, A-4, A-5, A-13 E A-15 - parte-
 L.R. 20/2000 E SS.MM.II. per la selezione degli Ambiti Produttivi di Rilievo Provinciale
 e l'aggiornamento del Sistema Infrastrutturale Provinciale)
 Delibera C.P. N° 32 del 29/05/2014 (Adozione)
 Delibera C.P. N° del n. 34 del 26/09/2018 (Approvazione)
 Pubblicato sul B.U.R. Emilia Romagna n°. 326 del 17/10/ 2018 periodico (Parte Seconda)

AMBITI CON LIMITAZIONI D'USO

Tavola 5.2.2

Scala 1 : 25.000
 0 500 1000 1500 2000 2500 Metri

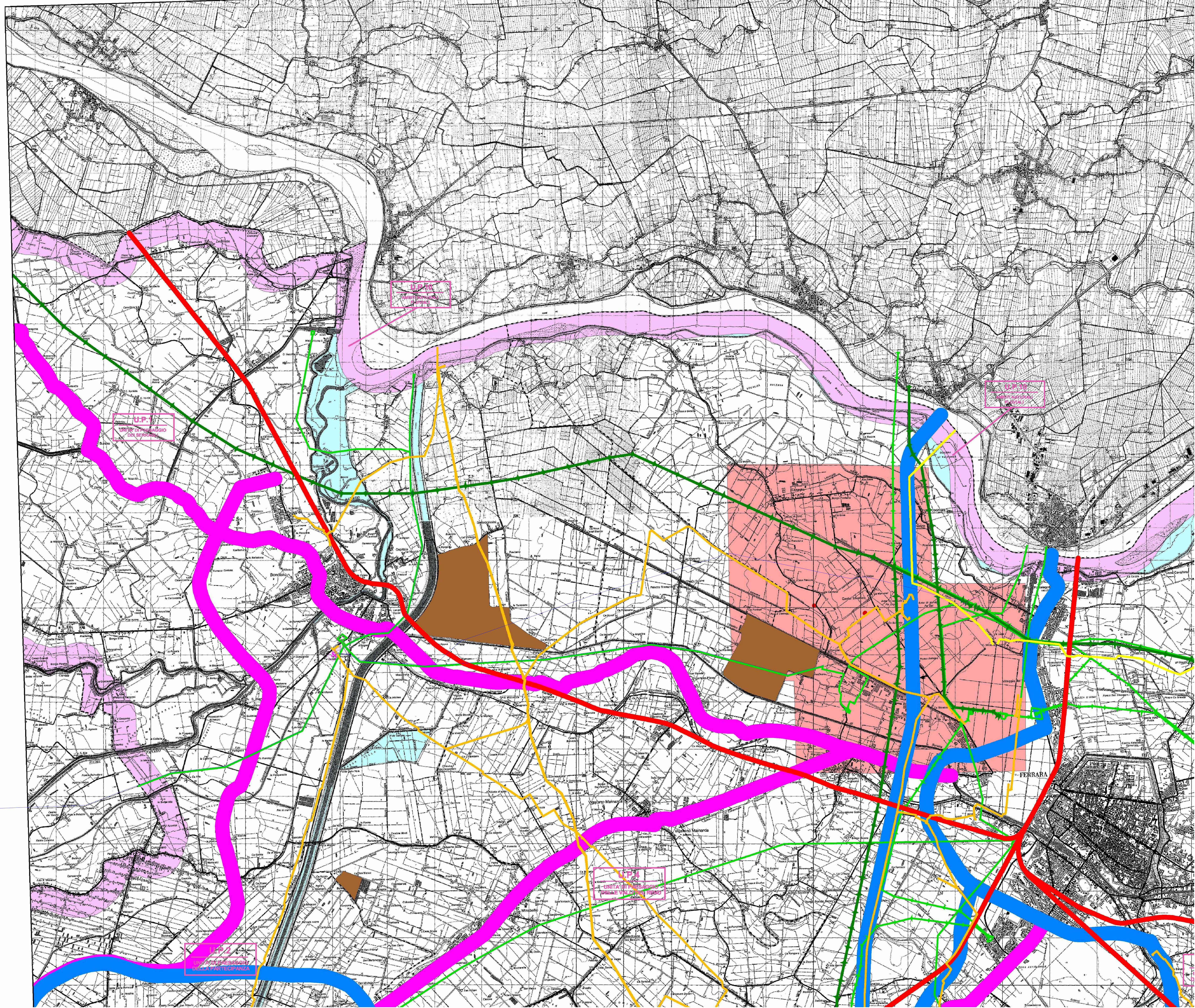
Riferimento al quadro d'unione della
 Carta Topografica Regionale 1:25.000



LEGENDA

- Metanodotti e fascia di rispetto
- Etilenodotti
- Rete altissima tensione (220 e 380 kw)
- Rete alta tensione (132 kw)
- Fasce di rispetto da PTRQA vigente**
 - grande rete stradale di progetto (PRIT '98)
 - grande rete stradale esistente (PRIT '98)
 - rete di base di progetto (PRIT '98)
 - rete di base esistente (PRIT '98)
- Poli estrattivi (3° PIAE)
- Aree di attenzione emissione radio-televisiva (Art.5 comma 2 NTA Plerf)
- Zone di protezione dall'inquinamento luminoso (Art.30bis PTCP)
- Pozzi geotermia
- Fascia di rispetto geotermia
- Fascia di rispetto ferrovie
- Confini comunali

Opere di progetto

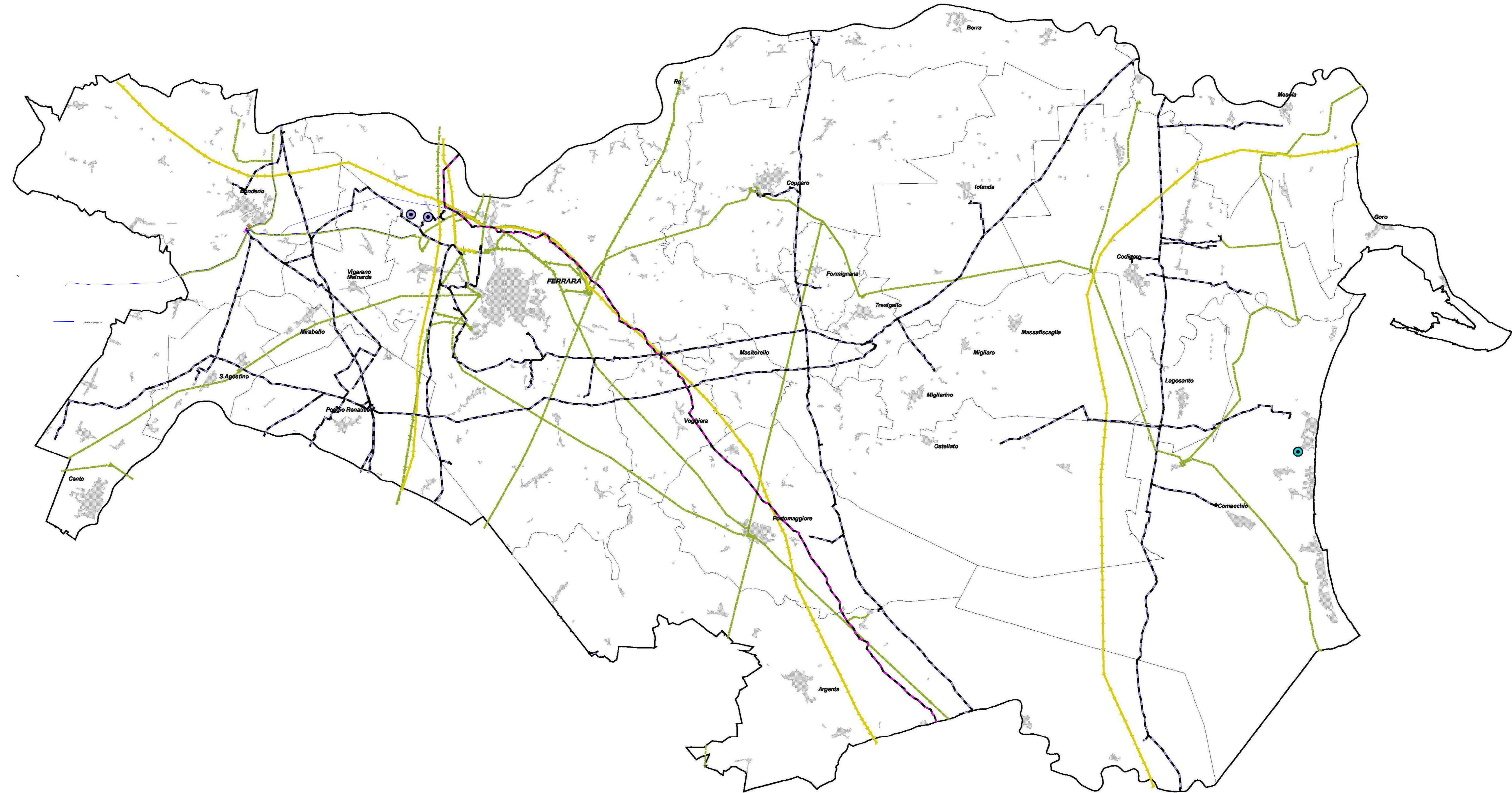


PIANO TERRITORIALE DI COORDINAMENTO PROVINCIALE

Legge N°142 del 08/08/1990 Art. 15
Legge Regionale N°8 del 30/01/1995 Art.2
Legge Regionale N° 20 del 24/03/2006 e sm.
Delibera della Giunta Regionale N°20 del 20/01/1997 (Approvazione)
Pubblicato sul B.U.R. Emilia Romagna n° 28 del 12/02/1997
Delibera C.P. N°1 del 24/02/2010 (Approvazione)
Pubblicato sul B.U.R. Emilia Romagna n° 53 parte 2a del 23/06/2010
Variante Art.27 L.R. 20/2000 (addegnamento agli artt. A-2, A-4, A-5, A-13 E A-15 - parte
L.R. 20/2000 E S.S.MM.II. per la selezione degli Ambiti Produttivi di Rilievo Provinciale
e Aggiornamento del Sistema Infrastrutturale Provinciale)
Delibera C.P. N° 32 del 29/05/2014 (Adozione)
Delibera C.P. N° del n. 34 del 26/09/2018 (Approvazione)
Pubblicato sul B.U.R. Emilia Romagna n° 326 del 17/10/2018 periodico (Parte Seconda)

INFRASTRUTTURE PER L'ENERGIA TAV. 2.2

scala 1:100 000



LEGENDA

-  pozzi geotermici
-  pozzi termali
-  gasdotti
-  etilenodotti
-  rete altissima tensione (220 e 380 Kw)
-  rete alta tensione (132 Kw)
-  confini provinciali
-  confini comunali