

- Rischi naturali, industriali e sicurezza
- EDIFICI INAGIBILI A CAUSA DELL'EVENTO ALLUVIONALE DELL'ANNO 2000, NON PIU' UTILIZZABILI A FINI ABITATIVI
- FASCIA FLUVIALE P.A.I. PO
- FASCIA FLUVIALE P.A.I. RENO
- Rispetti
- FASCIA DI RISPETTO AI SENSI DEL PIANO DI LOCALIZZAZIONE DELLE EMITTENZE RADIO TELEVISIVE
- FASCIA DI RISPETTO CIMITERIALE
- FASCIA DI RISPETTO DEPURATORI
- FASCIA DI RISPETTO ELETTRODOTTI AD ALTA TENSIONE
- FASCIA DI RISPETTO ELETTRODOTTI ALTISSIMA TENSIONE
- FASCIA DI RISPETTO FERROVIARIO
- FASCIA DI RISPETTO GASDOTTI
- FASCIA DI RISPETTO STRADALE AI SENSI DEL PIANO DI TUTELA E RISANAMENTO DELLA QUALITA' DELL'ARIA
- ZONA DI SALVAGUARDIA DELLE CAPTAZIONI ACQUEDOTTISTICHE - ZONA DI RISPETTO
- ZONE DI PROTEZIONE DALL'INQUINAMENTO LUMINOSO
- ZONE DI PROTEZIONE DALL'INQUINAMENTO LUMINOSO - In attesa di approvazione
- ZONE DI SALVAGUARDIA DELLE CAPTAZIONI ACQUEDOTTISTICHE - ZONA DI TUTELA ASSOLUTA
- ZONE DI VULNERABILITA' IDROGEOLOGICA E DI PARTICOLARE TUTELA PER LA PIANIFICAZIONE COMUNALE
- doppia antenna CP bondeno
- POST\_CP bondeno
- Ferrara nord
- POST\_ferrara nord
- CP cassana
- POST\_ferrara cassana
- Palantone
- POST\_palantone
- Finale Emilia
- POST\_finale emilia
- CP bondeno
- LimitiAMMINISTRATIVI011012023

NB: la cartografia comunale riporta la fascia di rispetto della SP9 "fuori scala". La nuova SE è posizionata a >30m dalla strada come da regolamento edilizio.

Regione Emilia Romagna

Provincia di Ferrara

Comune di Bondeno

## IMPIANTO AGROVOLTAICO DI 60MW SITO NEL COMUNE DI BONDENO (FE) E RELATIVE OPERE CONNESSE

PROGETTISTA INCARICATO:  
Ing. Riccardo Clementi  
Pec: riccardo.clementi@ingpec.eu

Scala  
**1:2000**

Formato  
**A1**

Titolo elaborato:  
**INQUADRAMENTO OPERE DI RETE: PIANO COMUNALE BONDENO**

TECNICI COINVOLTI

Ing. Riccardo Clementi  
Arch. Emiliano Manzoni  
Dott. Agr. Stefano Pesavento  
Dott. Geol. Loris Tietto

CODICE ELABORATO			
PROGETTO	CLASSE	TIPO	PROG.
<b>RVFVER32</b>	<b>VIA2</b>	<b>D</b>	<b>54</b>

Rev.	Data	Descrizione	Redige	Verifica	Approva
00	02/23	Prima emissione	GR	GR	RC
01					
02					
03					
04					
05					
06					

GESTORE RETE ELETTRICA

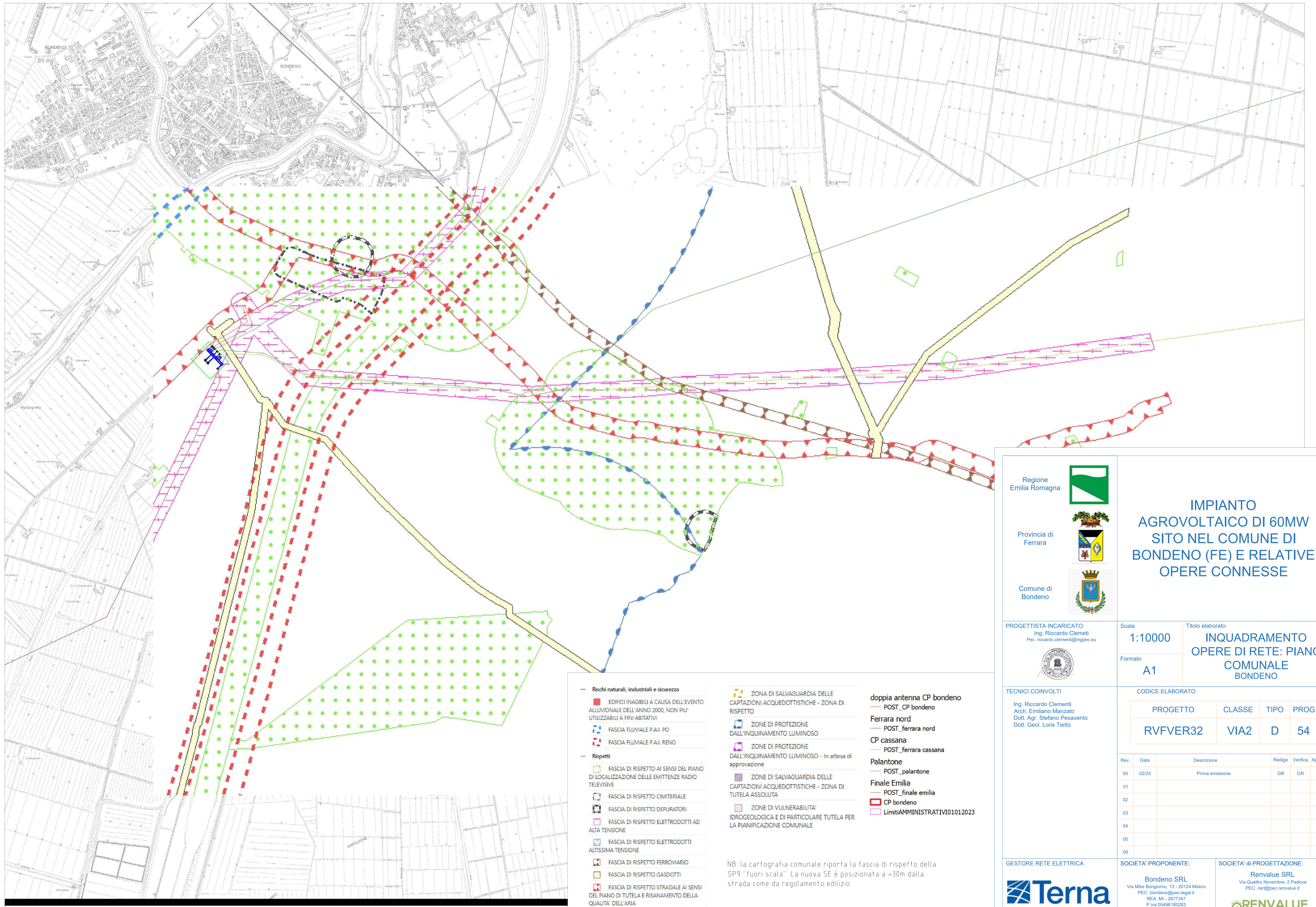
SOCIETA' PROPONENTE:

**Bondeno SRL**  
Via Mike Bongiorno, 13 - 20124 Milano  
PEC: bondeno@pec-legal.it  
REA: MI - 2677347  
P.Iva 05496160283

SOCIETA' di PROGETTAZIONE:

**Renvalue SRL**  
Via Quattro Novembre, 2 Padova  
PEC: cert@pec.renvalue.it





**IMPIANTO AGROVOLTAICO DI 60MW  
SITO NEL COMUNE DI BONDENO (FE) E RELATIVE  
OPERE CONNESSE**

Regione Emilia Romagna  
 Provincia di Ferrara  
 Comune di Bondeno

PROGETTISTA INCARICATO:  
 Ing. Riccardo Clementi  
 Pec: riccardo.clementi@ingpec.eu

Scala: 1:10000  
 Formato: A1  
 Titolo elaborato: **INQUADRAMENTO OPERE DI RETE: PIANO COMUNALE BONDENO**

TECNICI COINVOLTI  
 Ing. Riccardo Clementi  
 Arch. Emiliano Manzato  
 Dott. Agr. Stefano Pesavento  
 Dott. Geol. Loris Tietto

PROGETTO	CLASSE	TIPO	PROG.
<b>RVFVER32</b>	<b>VIA2</b>	<b>D</b>	<b>54</b>

Rev.	Data	Descrizione	Redige	Verifica	Approva
00	02/23	Prima emissione	GR	GR	RC
01					
02					
03					
04					
05					
06					

GESTORE RETE ELETTRICA  
**Terna**

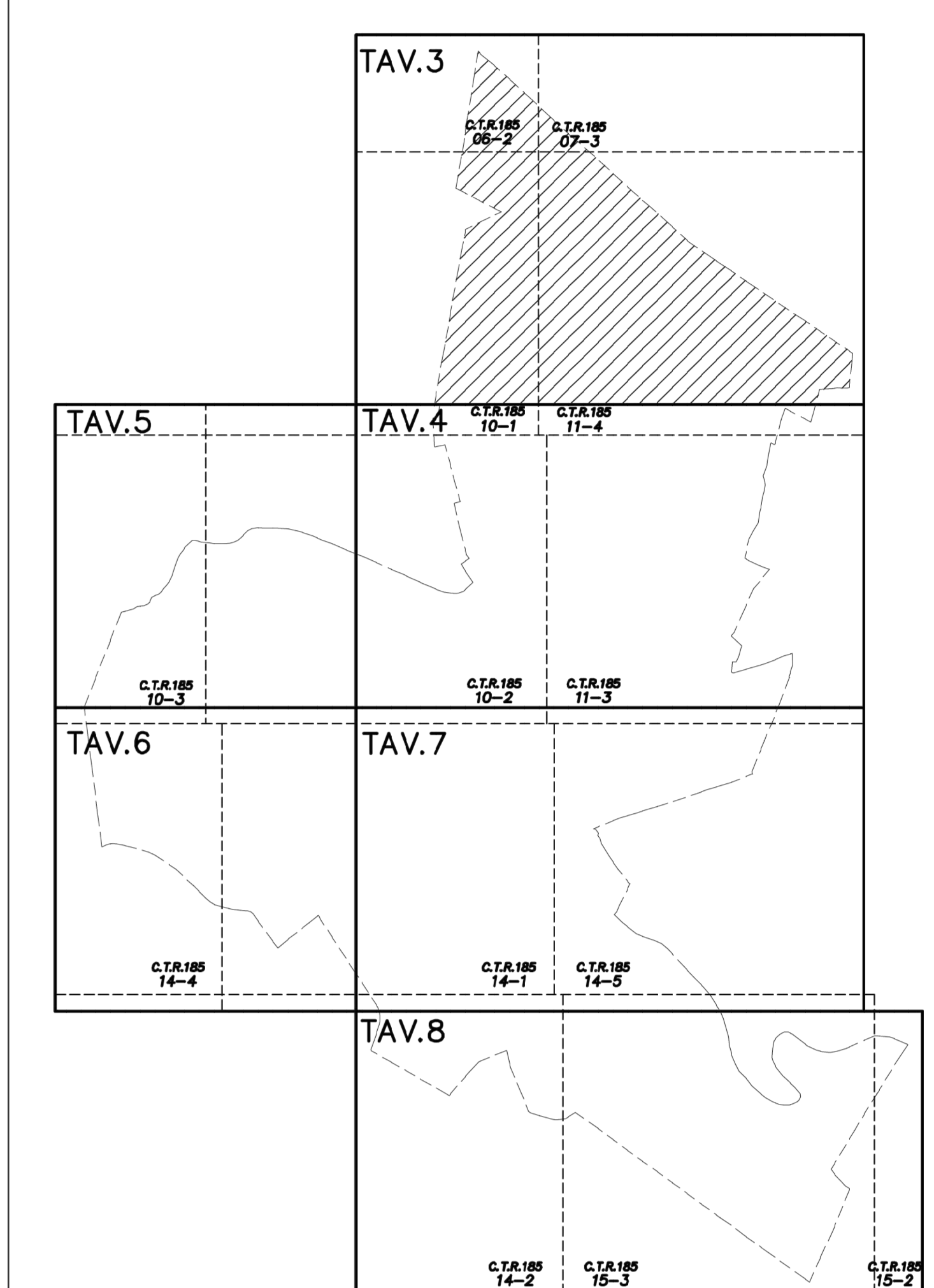
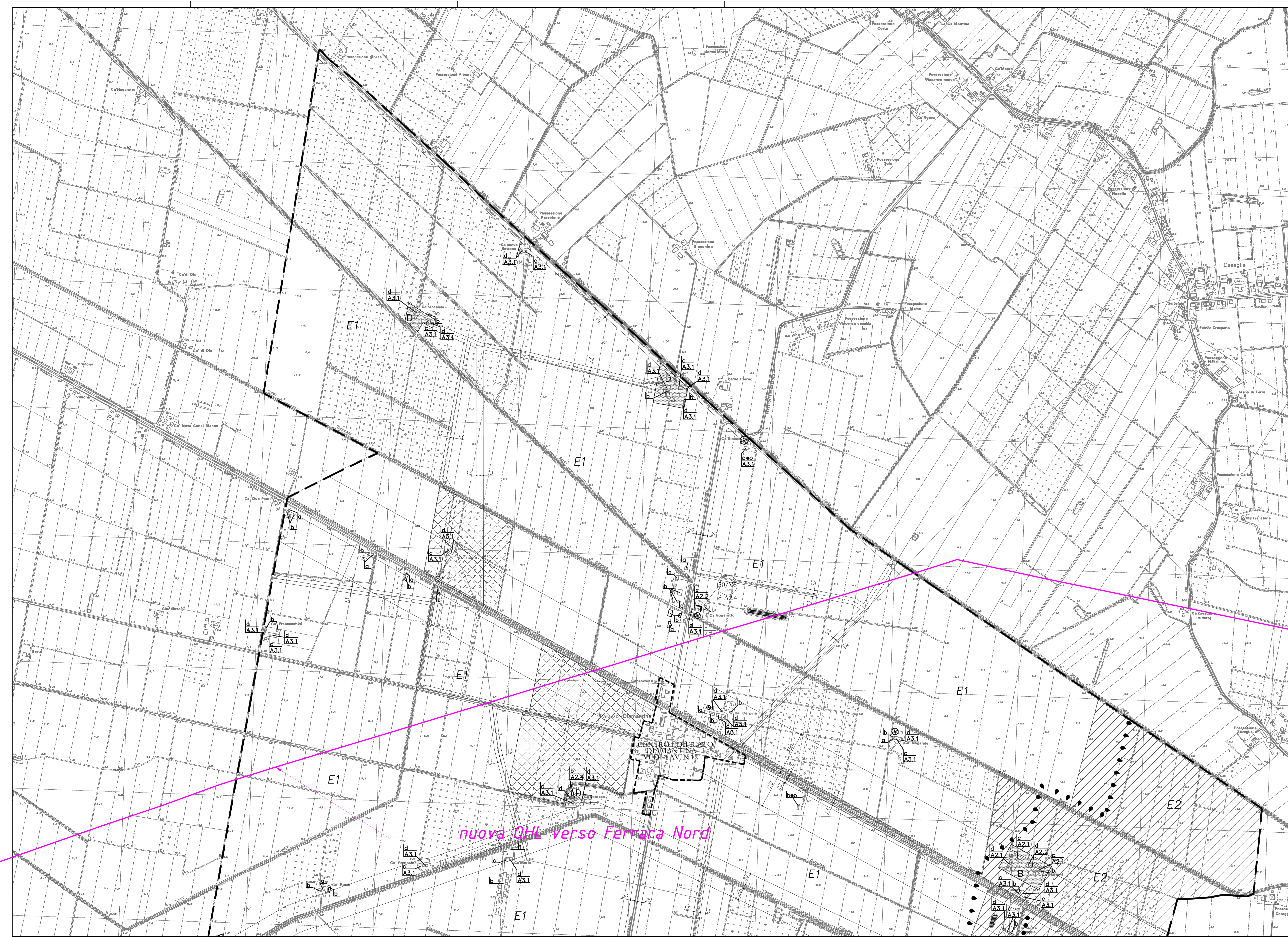
SOCIETA' PROPONENTE:  
**Bondeno SRL**  
 Via Mike Bongiorno, 13 - 20124 Milano  
 PEC: bondeno@pec-legal.it  
 REA: MI - 2677347  
 P.iva 05496160283

SOCIETA' di PROGETTAZIONE:  
**Renvalue SRL**  
 Via Quattro Novembre, 2 Padova  
 PEC: cert@pec.renvalue.it  
**RENVALUE**

- Rischi naturali, industriali e sicurezza**
- EDIFICI INAGIBILI A CAUSA DELL'EVENTO ALLUVIONALE DELL'ANNO 2000, NON PIU' UTILIZZABILI A FINI ABITATIVI
- FASCIA FLUVIALE P.A.I. PO
- FASCIA FLUVIALE P.A.I. RENO
- Rispetti**
- FASCIA DI RISPETTO AI SENSI DEL PIANO DI LOCALIZZAZIONE DELLE EMITTENZE RADIO TELEVISIVE
- FASCIA DI RISPETTO CIMITERIALE
- FASCIA DI RISPETTO DEPURATORI
- FASCIA DI RISPETTO ELETTRODOTTI AD ALTA TENSIONE
- FASCIA DI RISPETTO ELETTRODOTTI ALTISSIMA TENSIONE
- FASCIA DI RISPETTO FERROVIARIO
- FASCIA DI RISPETTO GASDOTTI
- FASCIA DI RISPETTO STRADALE AI SENSI DEL PIANO DI TUTELA E RISANAMENTO DELLA QUALITA' DELL'ARIA
- ZONE DI SALVAGUARDIA DELLE CAPTAZIONI ACQUEDOTTISTICHE - ZONA DI RISPETTO
- ZONE DI PROTEZIONE DALL'INQUINAMENTO LUMINOSO
- ZONE DI PROTEZIONE DALL'INQUINAMENTO LUMINOSO - In attesa di approvazione
- ZONE DI SALVAGUARDIA DELLE CAPTAZIONI ACQUEDOTTISTICHE - ZONA DI TUTELA ASSOLUTA
- ZONE DI VULNERABILITA' IDROGEOLOGICA E DI PARTICOLARE TUTELA PER LA PIANIFICAZIONE COMUNALE
- doppia antenna CP bondeno
- POST\_CP bondeno
- Ferrara nord
- POST\_ferrara nord
- CP cassana
- POST\_ferrara cassana
- Palantone
- POST\_palantone
- Finale Emilia
- POST\_finale emilia
- CP bondeno
- LimitiAMMINISTRATIVI01012023

NB: la cartografia comunale riporta la fascia di rispetto della SP9 "fuori scala". La nuova SE è posizionata a >30m dalla strada come da regolamento edilizio.





LEGENDA		5890004
RICHESTE DI VARIANTE		6/VS
OSSERVAZIONI ALLA VARIANTE		80/VS
<b>COMUNE COMUNALE</b>		
PERIMETRO DEL CENTRO EDIFICATO		
FASCE DI INQUADRO COMUNALE		
FASCE DI RISPETTO DEPURATORE COMUNALE		
LIMITI DELLA FASCE DI RISPETTO STRADALE, FLUVIALE, FERROVIARIA, LINEE ELETTRICHE, TOC		
LIMITI ENEL AREE CON RELATIVE FASCE DI RISPETTO		
<b>SCHEMA PROGETTUALE DI NUOVA VARIANTE</b>		
ESISTENTE		
PROGETTO		
METANGOLITO - di progetto		
Analisi dei edifici esistenti solo zona "A"		
all'interno della zona agricola		
Censimenti degli insediamenti e degli edifici di pregio nei centri urbani e nelle zone agricole (art.1 e art.4 del D.L. 4/74)		
Edifici in cattivo stato di conservazione		
Edifici non utilizzati		
Ruderi		
Vicolo della soprintendenza ai sensi del T.U. D.Lgs. 42 del 22gen.2004		
E1	Zona produttiva agricola	
E2	Zona produttiva agricola di interesse paesaggistico-ambientale	
Dati o dune di rilevanza storico documentale e paesistica		
Dati o dune di rilevanza itrogeologica		
Parco interpoderali e vicini di importanza paesaggistica		
B4	Zona di completamento dei borghi agricoli esistenti	
C1	Zona di nuova espansione ad intervento diretto	
C2	Zona residenziale di nuova espansione	
D2	Zona artigianali - commerciali - industriali in corso di attivazione	
D3	Zona artigianali - commerciali - industriali di espansione	
D4	Zona per attività collettive pubbliche o private	
D5	Zona di riqualificazione ambientale per attività ludico, sportive, del tempo libero	
F2	Impianti tecnologici	
G	Zona per servizi pubblici di livello comunale di progetto	
RS	Zona di rispetto stradale	
Maceri chiuse		
Zona ed elementi di interesse archeologico		

PROVINCIA DI FERRARA  
 COMUNE DI VIGARANO MAINARDA  
 PIANO REGOLATORE  
 VARIANTE GENERALE 2000

VARIANTI P.R.G.:

VAR. N° 1 APPROVATA CON DELIBERA DI CONSIGLIO N° 10 DEL 20/01/2000

VAR. N° 2 APPROVATA CON DELIBERA DI CONSIGLIO N° 10 DEL 20/01/2000

VAR. N° 3 APPROVATA CON DELIBERA DI CONSIGLIO N° 10 DEL 20/01/2000

VAR. N° 4 APPROVATA CON DELIBERA DI CONSIGLIO N° 10 DEL 20/01/2000

VAR. N° 5 APPROVATA CON DELIBERA DI CONSIGLIO N° 10 DEL 20/01/2000

VAR. N° 6 APPROVATA CON DELIBERA DI CONSIGLIO N° 10 DEL 20/01/2000

VAR. N° 7 APPROVATA CON DELIBERA DI CONSIGLIO N° 10 DEL 20/01/2000

VAR. N° 8 APPROVATA CON DELIBERA DI CONSIGLIO N° 10 DEL 20/01/2000

APPROVAZIONI:

VARIANTE GENERALE APPROVATA CON DELIBERA DI CONSIGLIO PROVINCIALE N° 40 DEL 20/01/2000

DATA

25 SETTEMBRE 2000

AGGIORNAMENTI

20 NOVEMBRE 2004

16 NOVEMBRE 2004

ELABORATO

**C.T.R.**

ZONA

**DIAMANTINA**

TAVOLA N°

**3/V5**
















SCALA

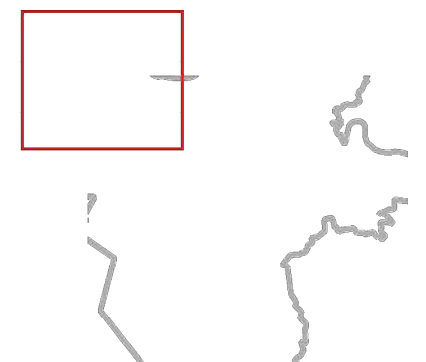
**1:5000**

VARIANTI ED ASSISTAMENTO AL P.R.G. VIGENTE: NOVEMBRE 2004  
 IL SINDACO: DANIELE PALOMBO      Il Segretario Comunale: ANTONIO MUSCO  
 I PROGETTISTI: Don. Arch. MARIO GIUSEPPE CALZOLARI      Don. Arch. BELLINO GALANTE  
 RESPONSABILE TECNICO SERVIZIO URBANISTICA: Don. Ing. MASSIMO GIUSEPPE





-  Aree a POC
-  Arginature\_cdu
-  Canali di bonifica
-  Corridoi infrastrutturali 2 variante RUE
-  Elettrodotti-stazioni\_primarie
-  Filari di progetto
-  Filari esistenti
-  Linee Elettrodotti
-  Pipeline-tracciato 1 POC vigente
-  Rispetto\_pipeline - 300
-  Rispetto\_pipeline - 50
-  Rispetto\_pipeline - 25
-  Territorio\_comunale
-  Tutela dei corpi idrici
-  Verde pubblico da densificare



Scale 1: 32.000