PLANIMETRIA OPERE DI MITIGAZIONE
Scala 1:3000

LEGENDA

- Ulivo - *Olea europea* L.

Fascia di mitigazione perimetrale:

- Fascia di mitigazione perimetrale
- Prato stabile esterno recinzione
- Prato stabile sottostante i pannelli
- Aree destinate a compensazione e conservazione
- Viabilità d'impianto
- Varchi d'accesso 7 m
- Recinzione
- Confine particellare
- Uliveto

SEZIONI RAPPRESENTATIVE IMPIANTO
Scala 1:200

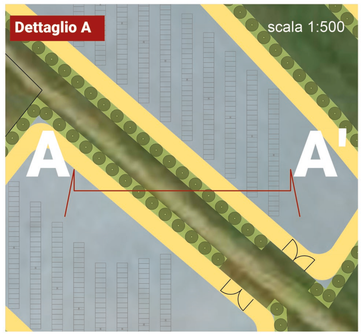

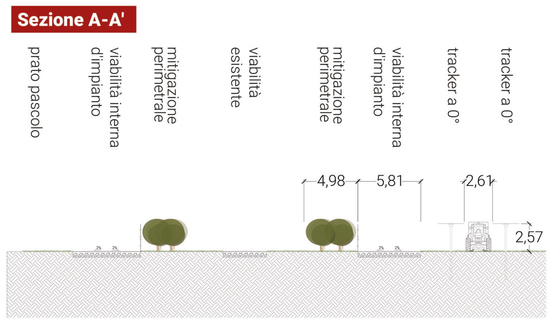

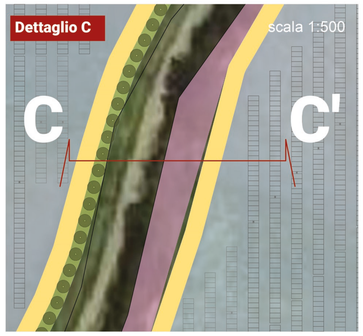

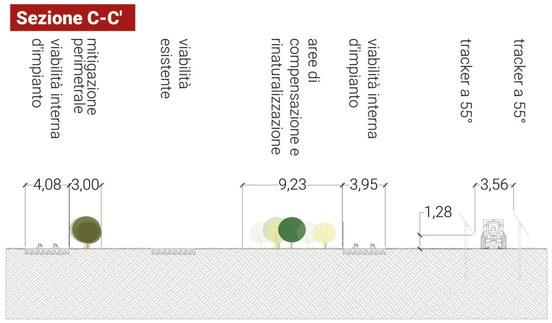

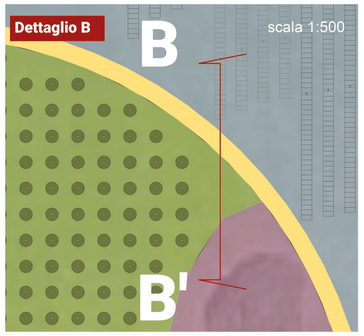

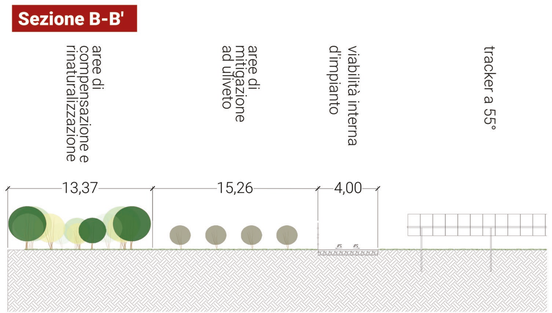

SCHEMI D'IMPIANTO
Scala 1:200

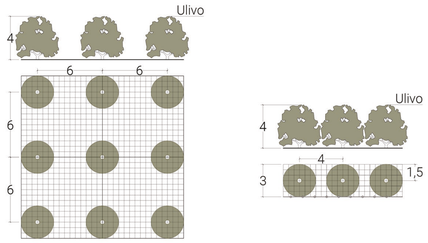

REGIONE SARDEGNA
Provincia di Sassari
SASSARI | PORTO TORRES

Realizzazione di un Parco Agrivoltaico Avanzato di potenza nominale pari a 28 MWp denominato "SASSARI 3" sito nei Comuni di Sassari e Porto Torres (SS)

Località "Strada Vicinale Santa Giusta"

OGGETTO: PROGETTO DEFINITIVO

ELABORATO: **PLANIMETRIA SISTEMAZIONE A VERDE OPERE DI MITIGAZIONE**

CODICE ELABORATO: **SASSARI3-PDT11-R1**

Data	Revisione	Descrizione	Elaborazione	Approvazione
Aprile 2022	00	Emissione per procedura di VIA	Ing. Annamaria PALMISANO	**Enerland Italia**
Luglio 2023	01	Integrazione documentale	Dott.ssa Ilaria CASTAGNETTI	**Enerland Italia**

TEAM:
Ing. Annamaria PALMISANO
Ing. Emanuele CANTERINO
Dott. Daniele DI MARCO
Dott. Capitano QUAGLIA
Dott.ssa Ilaria CASTAGNETTI
Dott. Lorenzo TRESSO
Dott. Giovanni CARBONE
Dott. Lorenzo GIORDANO

PROGETTO:
IMPIANTO AGRIVOLTAICO AVANZATO
SASSARI 3

TIMBRO E FIRMA DEL PROFESSIONISTA INCARICATO:
Ing. Annamaria PALMISANO
Annamaria Palmisano
07.07.2023 15:55:42 GMT+01:00

PROPONENTE:
Energia Pulita Italiana s.r.l.

SEDE LEGALE:
Via del Rondone, 3
40122 - Bologna (BO)

REFERENTE:
Diego Gonzalez Caceres

DATA: **03/07/2023**

COORDINAMENTO:
ENERLAND ITALIA

SCALA: -

FORMATO: **A0**