

# Perillo Quaglietta s.r.l. - SABAP-PZ

Basilicata - PZ – Montemilone

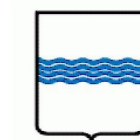
## SABAP-PZ\_2023\_00050MP\_00013 IMPIANTO FOTOVOLTAICO AD INSEGUIMENTO SOLARE DA 19,9584 MWp DA REALIZZARSI IN LOCALITA' PERILLO QUAGLIETTA NEL COMUNE DI MONTEMILONE

### OPERA PUNTUALE

impianto per produzione energia [impianto idroelettrico, solare, geotermico, termovalorizzatori ecc.] - Fase di progetto: definitivo

Funzionario responsabile: Dott.ssa F. Carinci - Responsabile della VI Arch: Dott.ssa M. Pollio  
Compilatore: Dott.ssa M. Pollio - Data della relazione: 2023/04/16

REGIONE BASILICATA



COMUNE DI MONTEMILONE

PROVINCIA DI POTENZA

#### PROGETTO DEFINITIVO

IMPIANTO FOTOVOLTAICO AD INSEGUIMENTO SOLARE DA 19,9584 MWp DA  
REALIZZARSI IN LOCALITA' PERILLO QUAGLIETTA NEL COMUNE DI MONTEMILONE

TAVOLA:	A.4.2	CARTA DELLA VISIBILITA' DEL SUOLO
SCALA:	1:10.000	
DATA:	Aprile 2023	


Committente: PERILLO QUAGLIETTA - S.R.L.

Progettista impianti elettrici: Ing. Paolo Acquasanta  
Collaboratori: Ing. Eustachio Santarsia  
Studio Tecnico Lantri Srs

Opere edili e consulenza Ambientale: Ing. Paolo Acquasanta  
Arch. Cosimo Damiano Belfiore  
Geom. Rocco Donato Lorusso

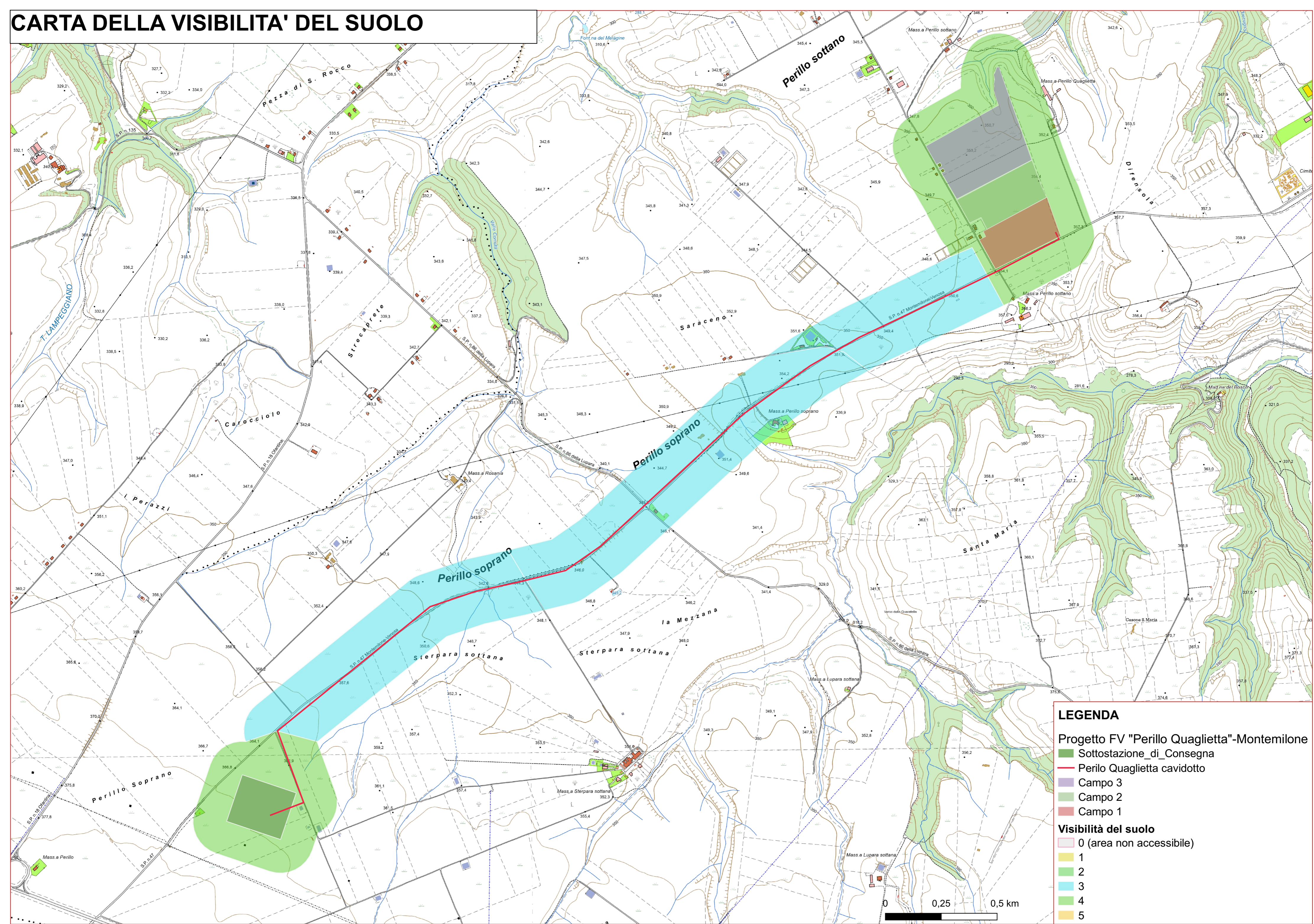
Archeologo: Dott.ssa Marta Pollio

Geologo: Dott. Maurizio Giacomino





# CARTA DELLA VISIBILITA' DEL SUOLO



## LEGENDA

- Progetto FV "Perillo Quaglietta"-Montemilone**
- Sottostazione di Consegna
  - Perillo Quaglietta cavidotto
  - Campo 3
  - Campo 2
  - Campo 1
- Visibilità del suolo**
- 0 (area non accessibile)
  - 1
  - 2
  - 3
  - 4
  - 5