

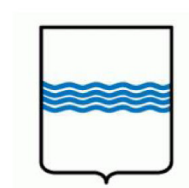
	Impianto fotovoltaico
	Superficie coltivata 20,50 Ha
	Superficie agricola disponibile 25,50 Ha

## REGIONE BASILICATA



## COMUNE DI MONTEMILONE

PROVINCIA DI POTENZA

### PROGETTO DEFINITIVO

IMPIANTO FOTOVOLTAICO AD INSEGUIMENTO SOLARE DA 19,9584 MWp DA REALIZZARSI IN LOCALITA' PERILLO QUAGLIETTA NEL COMUNE DI MONTEMILONE

TAVOLA:	A.5.1.1	<b>Inquadramento impianto Agrivoltaico</b>
SCALA:	1:3000	
DATA:	aprile 2023	

Committente: PERILLO QUAGLIETTA - S.R.L.

Progettista impianti elettrici: Ing. Paolo Acquasanta  
 Collaboratori: Ing. Eustachio Santarsia  
 Studio Tecnico Lantri Srls

Opere edili e consulenza Ambientale: Ing. Paolo Acquasanta  
 Arch. Cosimo Damiano Belfiore  
 Geom. Rocco Donato Lorusso

Archeologo: Dott. Antonio Bruscella

Geologo: Dott. Maurizio Giacomino

Agronomo: Dott. Gino Panzardi

