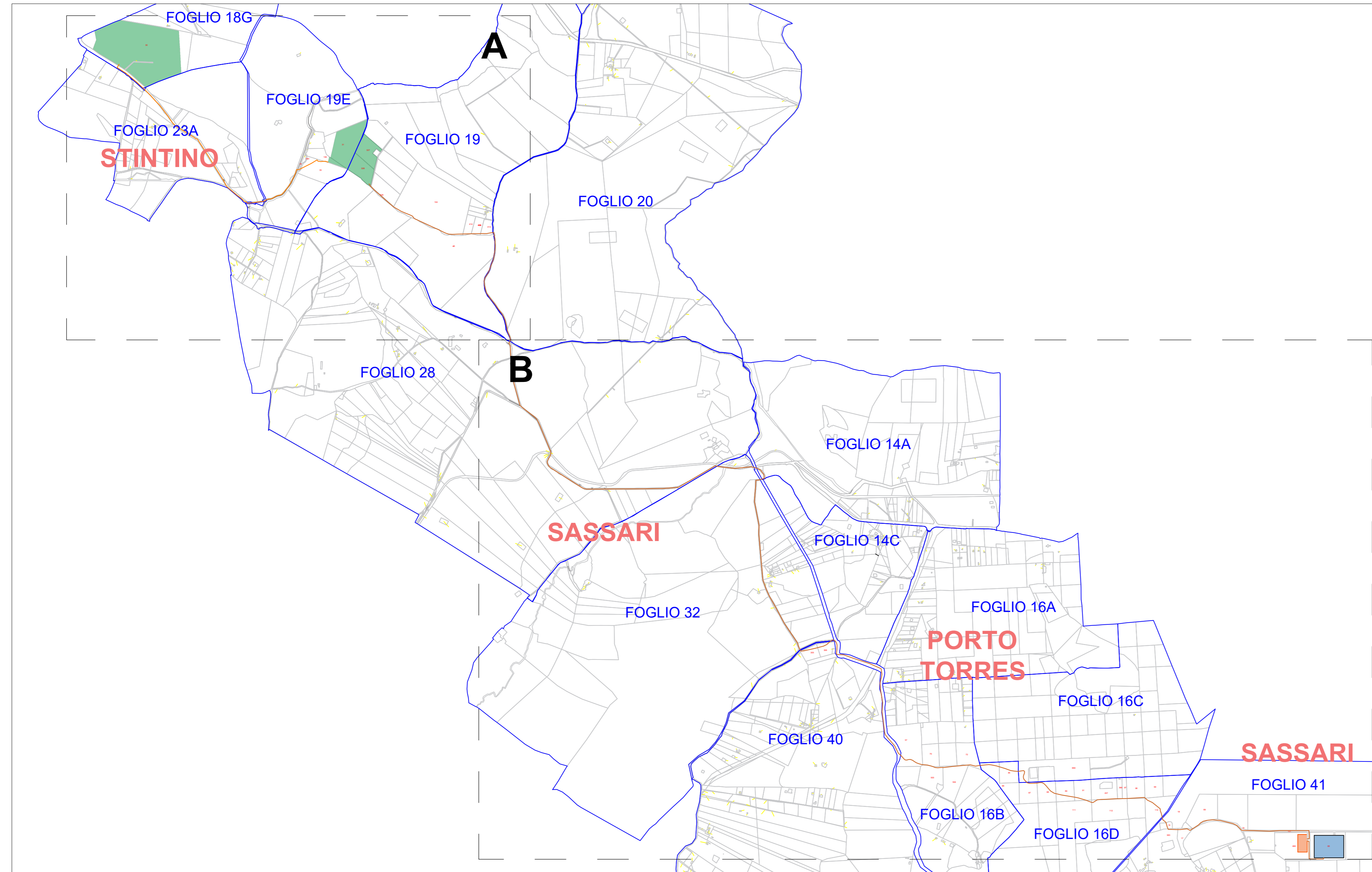
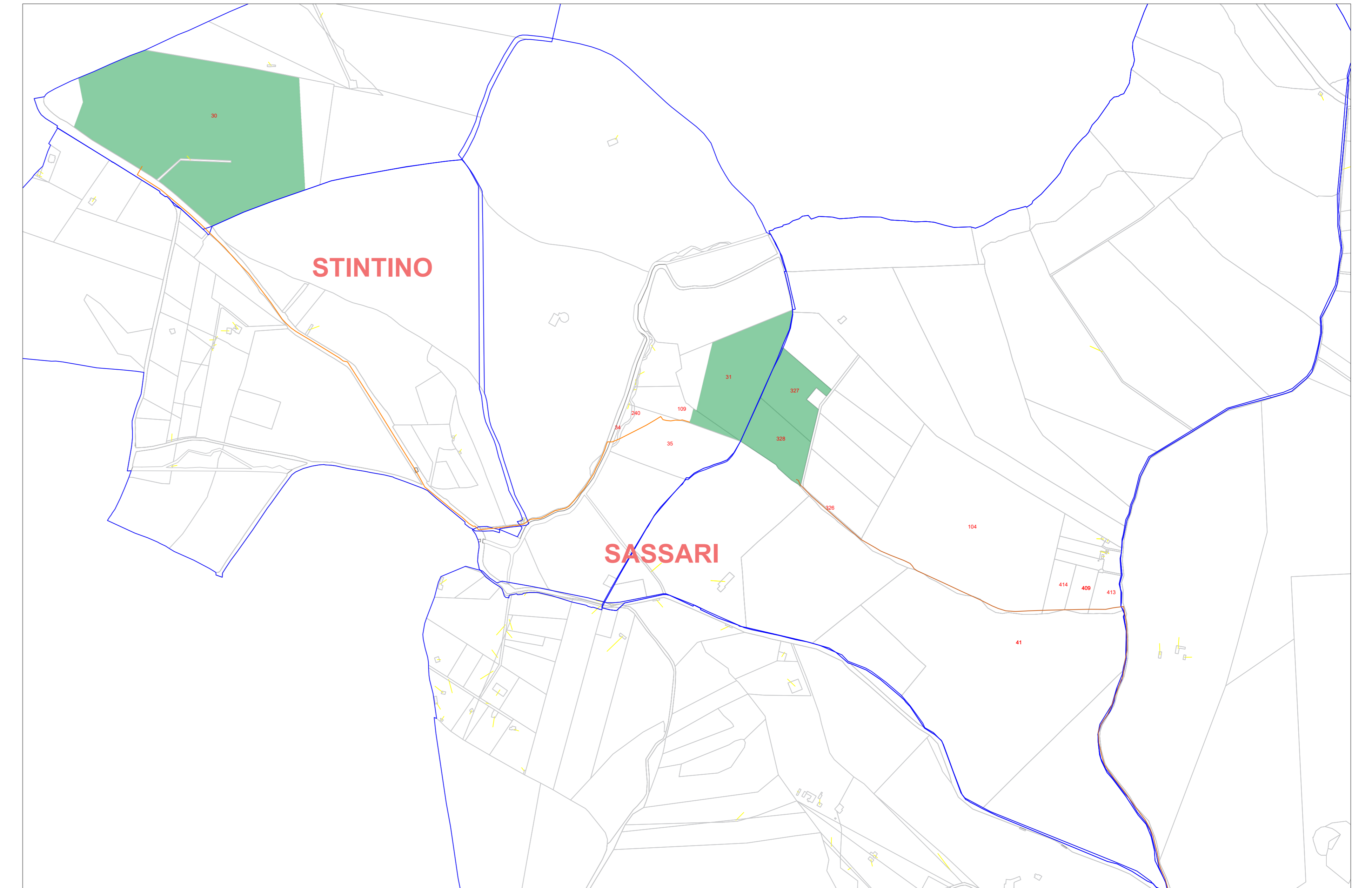


ESTRATTO MAPPA CATASTALE IMPIANTO FV E CAVIDOTTO AT

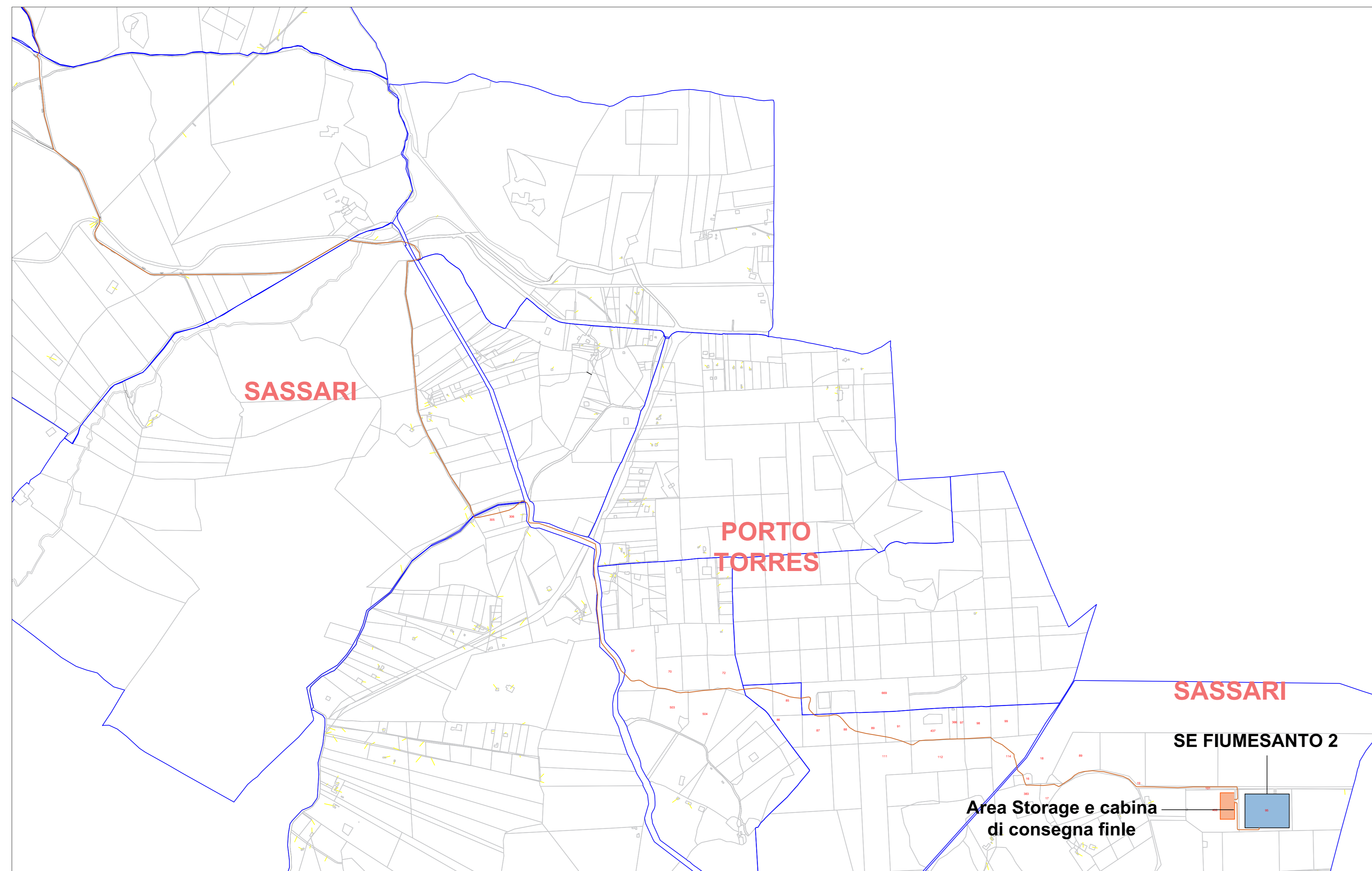
QUADRO DI UNIONE - Scala 1:18000



QUADRO A - Scala 1:7000



QUADRO B - Scala 1:12000



| Descrizione | Comune | Foglio | Particella |
|--|--------------|--------|------------|
| Impianto | Stintino | 18 G | 30 |
| Impianto | Sassari B | 19 E | 109 |
| Impianto | Sassari B | 19 E | 31 |
| Impianto | Sassari B | 19 | 327 |
| Impianto | Sassari B | 19 | 328 |
| Cavidotto AT | Sassari B | 19 E | 34 |
| Cavidotto AT | Sassari B | 19 E | 240 |
| Cavidotto AT | Sassari B | 19 E | 35 |
| Cavidotto AT | Sassari B | 19 | 326 |
| Cavidotto AT | Sassari B | 19 | 104 |
| Cavidotto AT | Sassari B | 19 | 414 |
| Cavidotto AT | Sassari B | 19 | 409 |
| Cavidotto AT | Sassari B | 19 | 413 |
| Cavidotto AT | Sassari B | 19 | 41 |
| Cavidotto AT | Sassari B | 40 | 305 |
| Cavidotto AT | Sassari B | 40 | 306 |
| Cavidotto AT | Porto Torres | 16 B | 57 |
| Cavidotto AT | Porto Torres | 16 B | 70 |
| Cavidotto AT | Porto Torres | 16 B | 503 |
| Cavidotto AT | Porto Torres | 16 B | 504 |
| Cavidotto AT | Porto Torres | 16 B | 72 |
| Cavidotto AT | Porto Torres | 16 D | 86 |
| Cavidotto AT | Porto Torres | 16 D | 85 |
| Cavidotto AT | Porto Torres | 16 C | 669 |
| Cavidotto AT | Porto Torres | 16 D | 87 |
| Cavidotto AT | Porto Torres | 16 D | 88 |
| Cavidotto AT | Porto Torres | 16 D | 89 |
| Cavidotto AT | Porto Torres | 16 D | 91 |
| Cavidotto AT | Porto Torres | 16 D | 111 |
| Cavidotto AT | Porto Torres | 16 D | 112 |
| Cavidotto AT | Porto Torres | 16 D | 437 |
| Cavidotto AT | Porto Torres | 16 D | 366 |
| Cavidotto AT | Porto Torres | 16 D | 97 |
| Cavidotto AT | Porto Torres | 17 D | 98 |
| Cavidotto AT | Porto Torres | 16 D | 99 |
| Cavidotto AT | Porto Torres | 16 D | 114 |
| Cavidotto AT | Sassari B | 41 | 18 |
| Cavidotto AT | Sassari B | 41 | 16 |
| Cavidotto AT | Sassari B | 41 | 383 |
| Cavidotto AT | Sassari B | 41 | 17 |
| Cavidotto AT | Sassari B | 41 | 483 |
| Cavidotto AT | Sassari B | 41 | 19 |
| Stazione di storage - strada di accesso | Sassari B | 41 | 468 |
| Stazione elettrica - stazioni di storage - strada di accesso | Sassari B | 41 | 95 |
| Stazione di storage - strada di accesso | Sassari B | 41 | 101 |

| LEGENDA | |
|---------|--|
| Simbolo | Descrizione |
| | Fogli catastali |
| | Cavidotto AT |
| | Particelle interessate dall'impianto FV |
| | Particelle interessate dal cavidotto AT, Stazione Batterie e SE Fiumesanto 2 |
| | Stazione Batterie e cabina di consegna periferica |
| | SE Fiumesanto 2 |

REGIONE SARDEGNA
Provincia di Sassari
COMUNI DI SASSARI E STINTINO

Realizzazione di un Parco Agrivoltaico di potenza nominale pari a 25 MWp denominato "STINTINO" sito nei Comuni di Sassari e Stintino

Località "Pozzo S. Nicola"

PROGETTO DEFINITIVO

OGGETTO: **ESTRATTO MAPPA CATASTALE IMPIANTO FV E CAVIDOTTO** STINTINO-PDT04-R1

ELABORATO: CODICE ELABORAZIONE

| Data | Revisione | Descrizione | Elaborazione | Verifica | Approvazione |
|-------------|-----------|--------------------------------|-----------------|-------------------|-----------------|
| Aprile 2022 | 00 | Emissione per procedura di VIA | Dot. C. Bertolo | Ing. E. Canterino | Enerland Italia |
| Luglio 2023 | 01 | Integrazione documentale | Dot. G. Quattro | Ing. E. Canterino | Enerland Italia |

TEAM:
Ing. Emanuele CANTERINO
Dot. Claudio BERTOLO
Dot. Giuseppe QUATTRO
Ing. Armando QUATTRO
Dot. Stefano COTTADETTI

**IMPIANTO AGRIVOLTAICO
STINTINO**

PROPRIO: **Energia Pulita Italiana S.p.A.**

SEDE LEGALE: Via del Rondone, 20 - 40137 Bologna (BO)

REFERENTE: **Diego Gascaletto**

PROGETTAZIONE: **ENERLANDITALIA**

COORDINAMENTO: **Ing. Emanuele CANTERINO**

FIRMA

SCALA: Varie

FORMATO: **A3**

DATA: **12/07/2023**