PLANIMETRIA GENERALE- SCALA 1:20.000

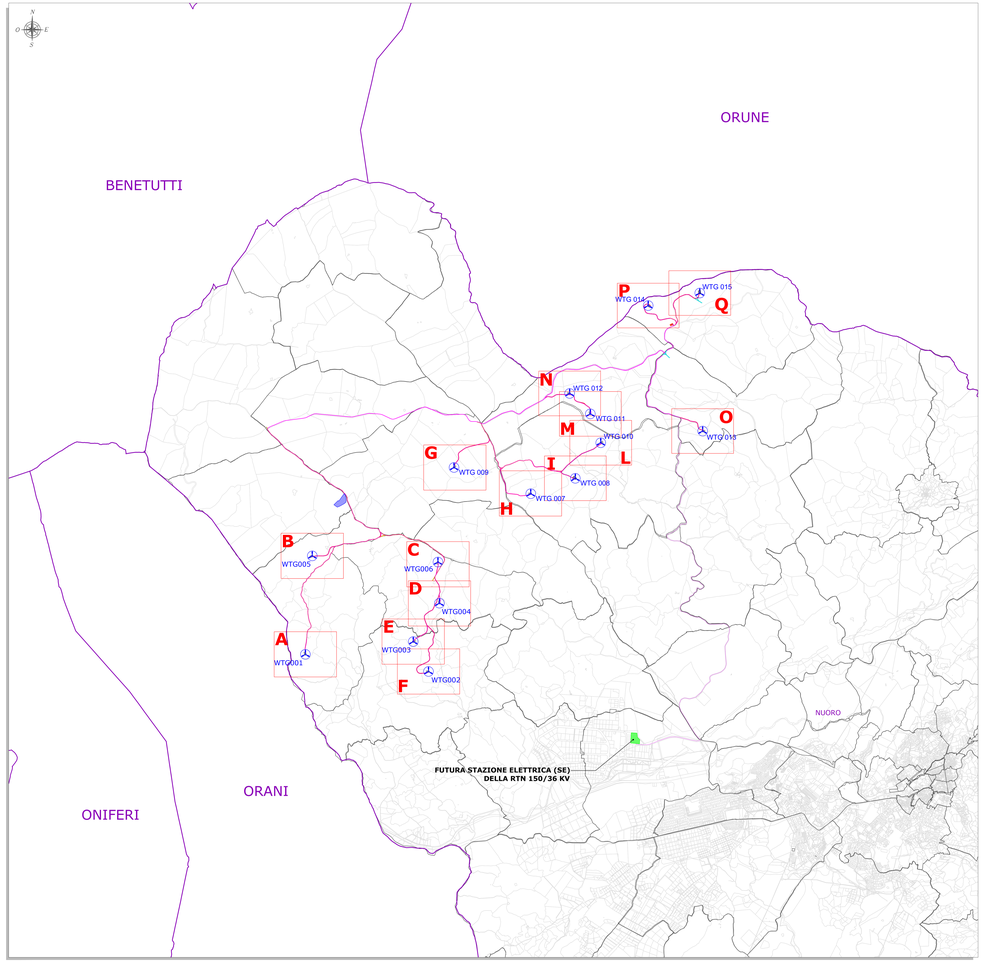

PLANIMETRIA CATASTALE - QUADRO A - SCALA 1:2.000

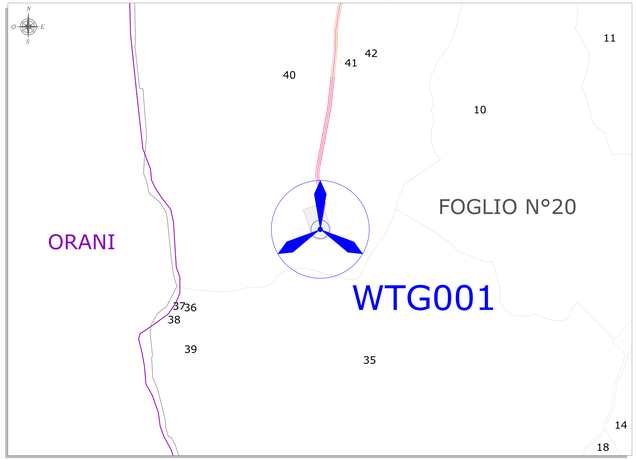

PLANIMETRIA CATASTALE - QUADRO B - SCALA 1:2.000

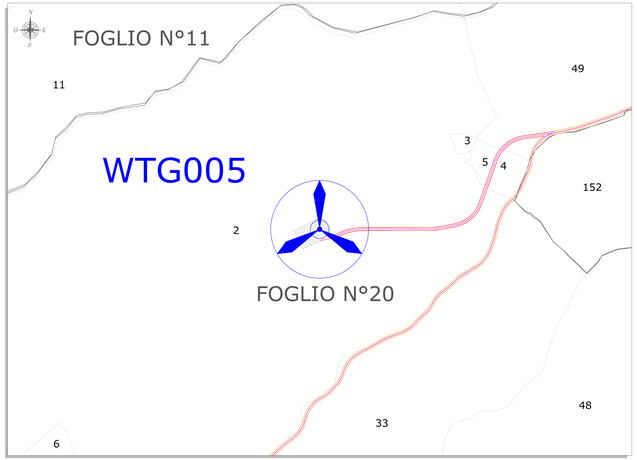

PLANIMETRIA CATASTALE - QUADRO C - SCALA 1:2.000

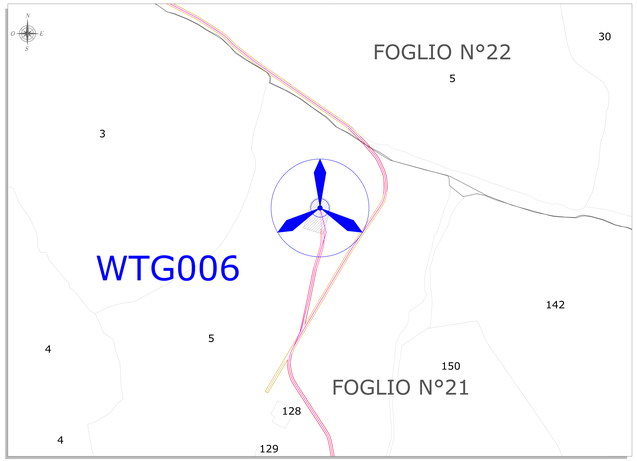

PLANIMETRIA CATASTALE - QUADRO D - SCALA 1:2.000

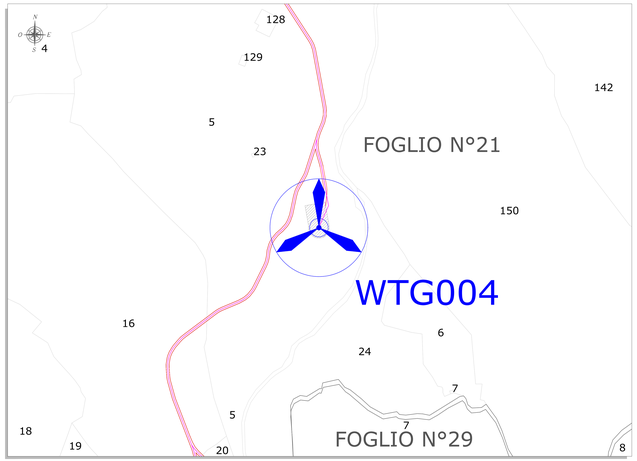

LEGENDA

SIMBOLO	DESCRIZIONE
	Aerogeneratori in progetto
	Superficie piazzola di esercizio
xx	Particella catastale
	Limiti comunali amministrativi
	Fogli catastali
	Viabilità di nuova realizzazione
	Viabilità da adeguare
	Viabilità temporanea
	Cavidotto 36 kv
	Futura Stazione elettrica (SE) della RTN 150/36 kV

FID	Codice Comune	Comune	Foglio	Particella
WTG014	F979	Nuoro	5	1
WTG015	F979	Nuoro	5	23
WTG012	F979	Nuoro	7	36
WTG011	F979	Nuoro	7	36
WTG013	F979	Nuoro	8	18
WTG009	F979	Nuoro	12	1
WTG010	F979	Nuoro	13	4
WTG007	F979	Nuoro	13	11
WTG008	F979	Nuoro	13	13
WTG005	F979	Nuoro	20	2
WTG001	F979	Nuoro	20	40
WTG006	F979	Nuoro	21	5
WTG004	F979	Nuoro	21	5
WTG003	F979	Nuoro	29	3
WTG002	F979	Nuoro	29	5

Dott. Ing. Giuseppe Frangioni

Rev.	Data	Descrizione	Dis.	Contr.	Appr.
1	03/2022	INTEGRAZIONI VOLONTARIE	IAT	GF	QR
0	11/2021	EMISSIONE	IAT	GF	QR

Progettazione e SIA:
Iat Consulenza Ingegneria Ambiente Territorio
Via Roma 108 - 71122 Foggia
Tel. 0881 1973000 - Fax 0881 1973001
info@iatconsulenze.it - www.iatconsulenze.it

Incaricato:
Sonnenergie Rinnovabili Srl
Via Cavour
Corso Vittorio Emanuele
70122 Bari (BA)
P.IVA 08195000723

Committente:
Nuoro Wind S.r.l.
Corso Vittorio Emanuele II
20122 Milano - MI

PROGETTO DI COSTRUZIONE ED ESERCIZIO DI UN IMPIANTO EOLICO DELLA POTENZA DI 99 MW DENOMINATO "FOGLIO FILIA" DA REALIZZARSI NEL COMUNE DI NUORO NUR. CON LE RELATIVE OPERE DI CONNESSIONE ELETTRICHE

Commessa n°: 2022/0302

Dis. n°: WIND009-TC4a

Revisione: 1

Scala: 1:20.000 – 1:2.000

Sostituisce il: //

Sostituito dal: //

PIANO PARTICELLARE DI ESPROPRIO GRAFICO - PLANIMETRIA -

Nome documento: WIND009-TC4a_Piano particellare di esproprio grafico - Planimetria