## PLANIMETRIA GENERALE- SCALA 1:20.000

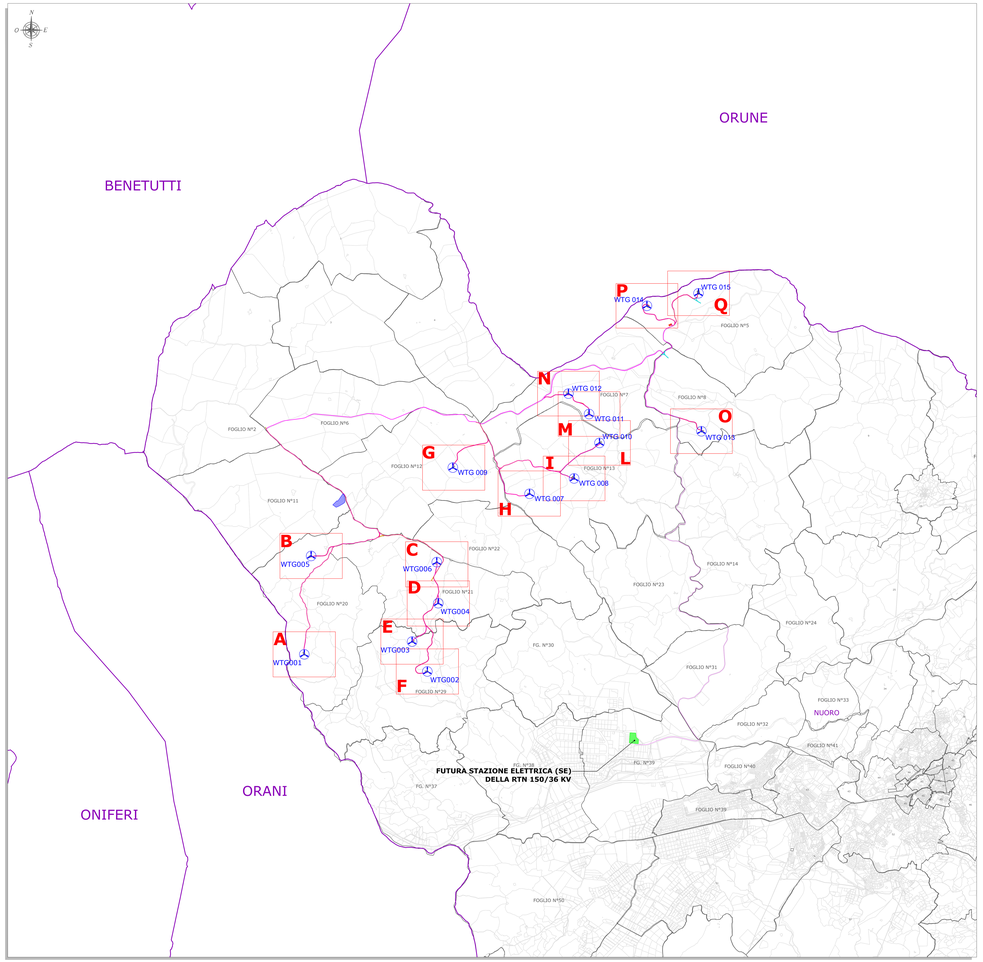


## PLANIMETRIA CATASTALE - QUADRO E - SCALA 1:2.000

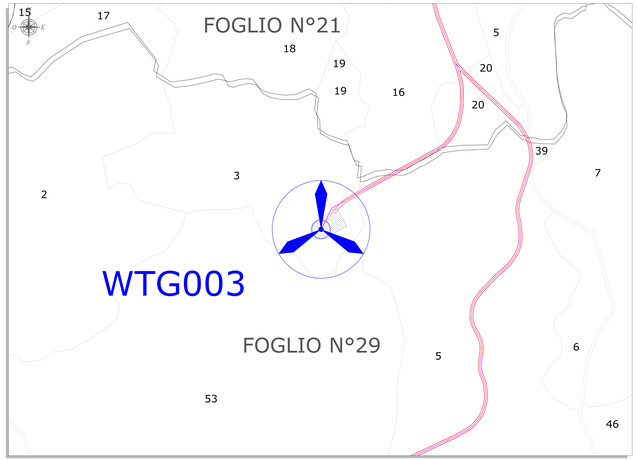


## PLANIMETRIA CATASTALE - QUADRO F - SCALA 1:2.000

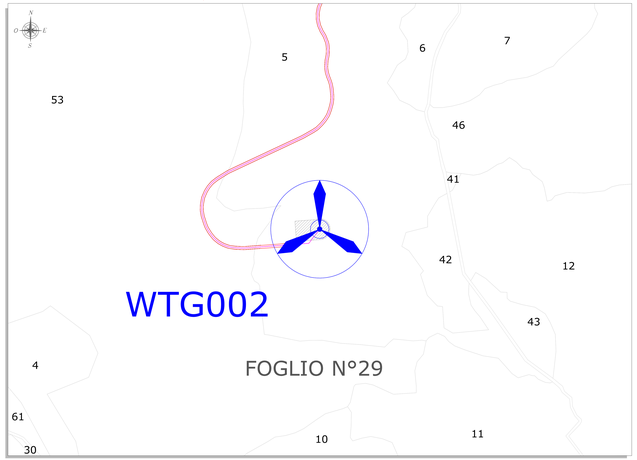


## LEGENDA

| SIMBOLO | DESCRIZIONE |
|---|---|
| | Aerogeneratori in progetto |
| | Superficie piazzola di esercizio |
| xx | Particella catastale |
| | Limiti comunali amministrativi |
| | Fogli catastali |
| | Viabilità di nuova realizzazione |
| | Viabilità da adeguare |
| | Viabilità temporanea |
| | Cavidotto 36 kv |
| | Futura Stazione elettrica (SE) della RTN 150/36 kV |

| FID | Codice Comune | Comune | Foglio | Particella |
|---|---|---|---|---|
| WTG014 | F979 | Nuoro | 5 | 1 |
| WTG015 | F979 | Nuoro | 5 | 23 |
| WTG012 | F979 | Nuoro | 7 | 36 |
| WTG011 | F979 | Nuoro | 7 | 36 |
| WTG013 | F979 | Nuoro | 8 | 18 |
| WTG009 | F979 | Nuoro | 12 | 1 |
| WTG010 | F979 | Nuoro | 13 | 4 |
| WTG007 | F979 | Nuoro | 13 | 11 |
| WTG008 | F979 | Nuoro | 13 | 13 |
| WTG005 | F979 | Nuoro | 20 | 2 |
| WTG001 | F979 | Nuoro | 20 | 40 |
| WTG006 | F979 | Nuoro | 21 | 5 |
| WTG004 | F979 | Nuoro | 21 | 5 |
| WTG003 | F979 | Nuoro | 29 | 3 |
| WTG002 | F979 | Nuoro | 29 | 5 |

## PLANIMETRIA CATASTALE - QUADRO G - SCALA 1:2.000




## PLANIMETRIA CATASTALE - QUADRO H - SCALA 1:2.000

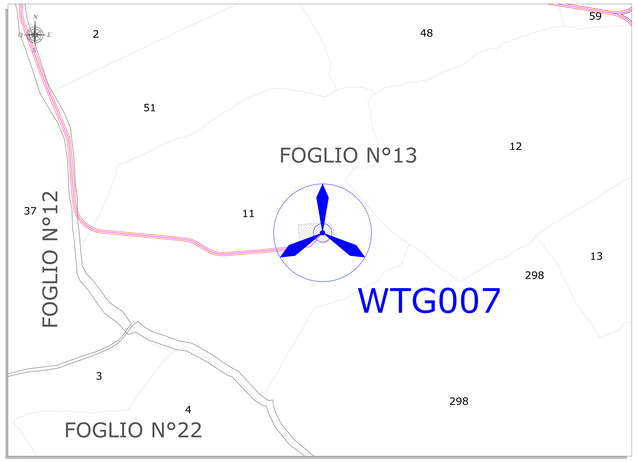


| Rev. | Data | Descrizione | Dis. | Contr. | Appr. |
|---|---|---|---|---|---|
| 1 | 03/2023 | INTEGRAZIONE VOLONTARIE | DAT | GP | QR |
| 0 | 11/2022 | EMISSIONE | DAT | GP | QR |

Progettazione e SIA:
Lilot Energy
Via Roma, 108 - 09123 Cagliari (CA)
P.IVA 03477350927

Incaricato:
Geologo Tecnostudio, Nr. 1000
Via Cilea Dese Scuri
TREVISO (TV) 31100

Committente:
Nuoro Wind S.r.l.
Corso di Porta Vittoria 9
20122 Milano - MI

Timbro e firma:
Dott. Ing. Giuseppe Frongia

PROGETTO DI COSTRUZIONE ED ESERCIZIO DI UN
IMPIANTO EOLICO DI POTENZA PARI A 58 MW
DENOMINATO "FORDA PINTA" DA REALIZZARSI
NEL COMUNE DI NUORO(NU)
CON LE RELATIVE OPERE DI CONNESSIONE ELETTRICHE

Commessa n°: 2022/0302

Dis. n°: WIND08-TC46

Revisione: 1

-PIANO PARTICELLARE DI ESPROPRIO GRAFICO - PLANIMETRIA -

Scala: 1:20.000 - 1:2.000

Sostituisce il: //

Sostituito dal: //

Nome documento: WIND08-TC46_Piano particellare di esproprio grafico - Planimetria