PLANIMETRIA GENERALE- SCALA 1:20.000

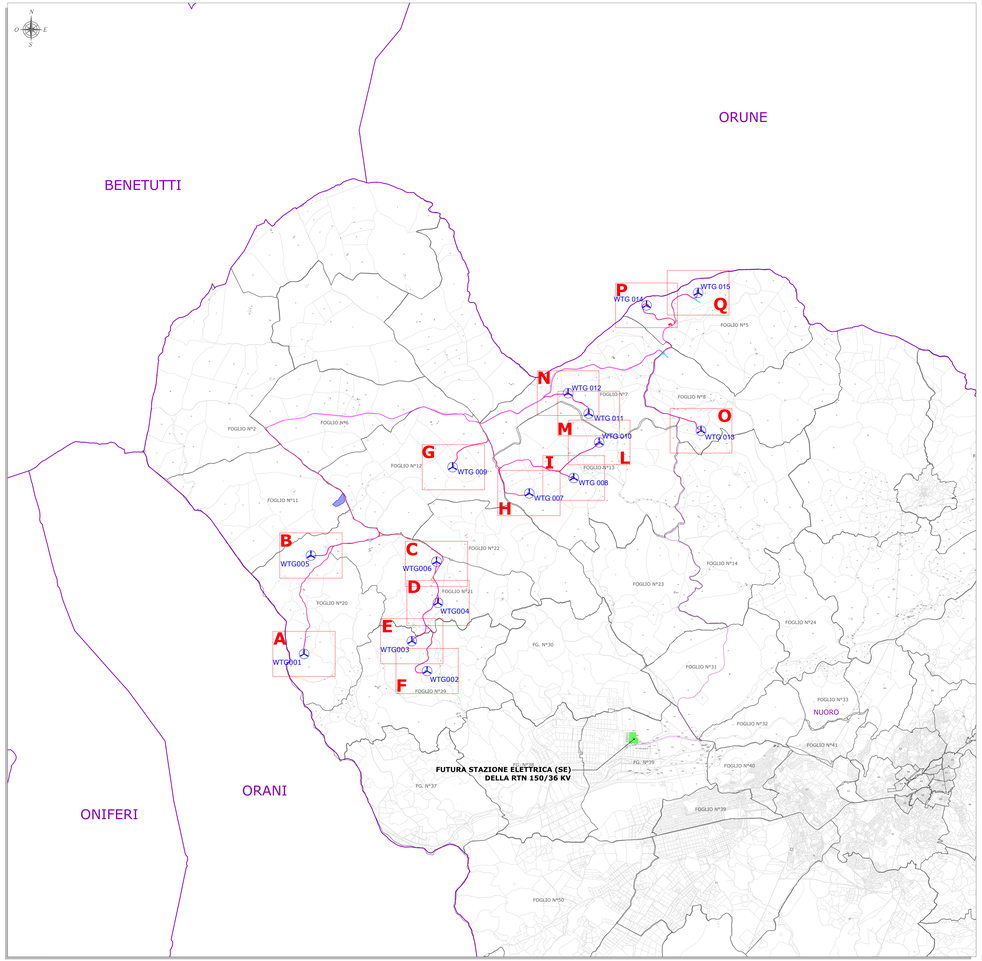

PLANIMETRIA CATASTALE - QUADRO I - SCALA 1:2.000

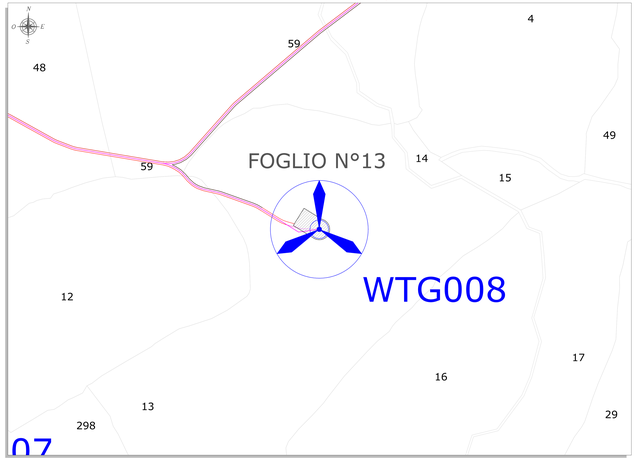

PLANIMETRIA CATASTALE - QUADRO L - SCALA 1:2.000

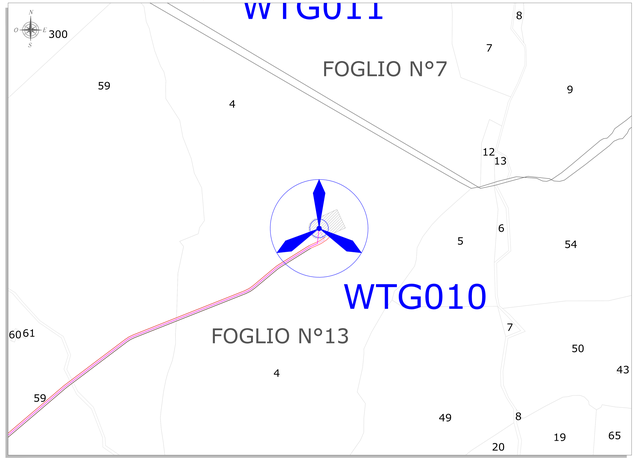

LEGENDA	
SIMBOLO	**DESCRIZIONE**
	Aerogeneratori in progetto
	Superficie piazzola di esercizio
xx	Particella catastale
	Limiti comunali amministrativi
	Fogli catastali
	Viabilità di nuova realizzazione
	Viabilità da adeguare
	Viabilità temporanea
	Cavidotto 36 kv
	Futura Stazione elettrica (SE) della RTN 150/36 kV

FID	Codice Comune	Comune	Foglio	Particella
WTG014	F979	Nuoro	5	1
WYG015	F979	Nuoro	5	23
WTG012	F979	Nuoro	7	36
WTG011	F979	Nuoro	7	36
WTG013	F979	Nuoro	8	18
WTG009	F979	Nuoro	12	1
WTG010	F979	Nuoro	13	4
WTG007	F979	Nuoro	13	11
WTG008	F979	Nuoro	13	13
WTG005	F979	Nuoro	20	2
WTG001	F979	Nuoro	20	40
WTG006	F979	Nuoro	21	5
WTG004	F979	Nuoro	21	5
WTG003	F979	Nuoro	29	3
WTG002	F979	Nuoro	29	5

PLANIMETRIA CATASTALE - QUADRO M - SCALA 1:2.000

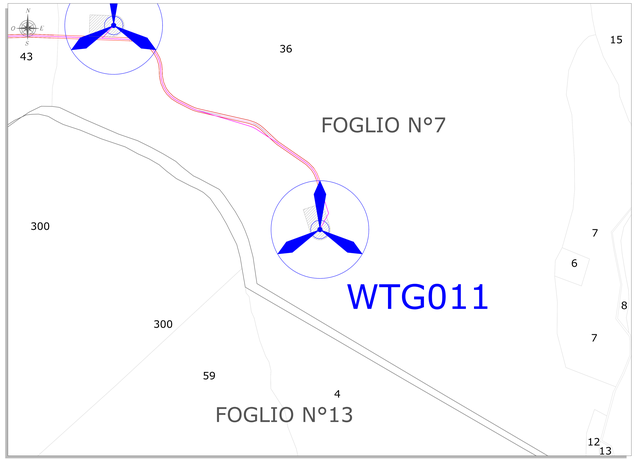

PLANIMETRIA CATASTALE - QUADRO N - SCALA 1:2.000

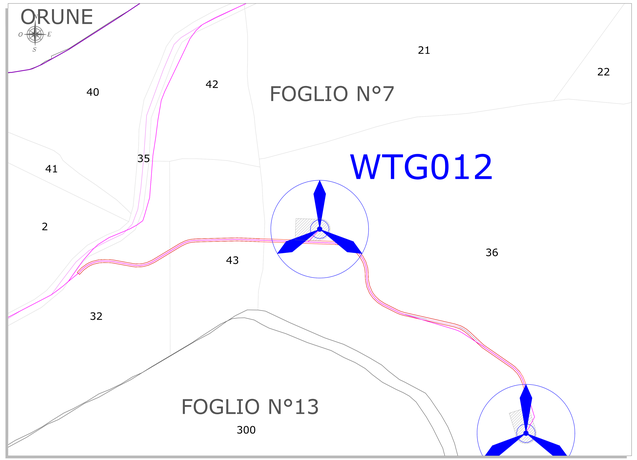

Dott. Ing. Giuseppe Fiorillo

Rev.	Data	Descrizione	Dis.	Contr.	Appr.
1	10/2023	INTEGRAZIONE VOLONTARIE	IAT	GF	QR
0	01/2022	EMISSIONE	IAT	GF	QR

Progettazione e SIA:
Studio Tecnico Associato Lilliu Soc. Coop. Via Lamarmora, 19 - 09128 Cagliari (CA) Tel. 070 2080400 Fax 070 2080404 Partita IVA 03081190925 Ordine Ing. Cagliari n. 157

Incaricato:
Sardegna Renewables 04 Srl
Via Cesare Battisti Road
14100 Asti (AT)
Italy
www.sardegna-renewables04.com

Committente:
Nuoro Wind S.r.l.
Viale Europa Unita n. 4
09126 Cagliari (CA)

PROGETTO DI COSTRUZIONE ED ESERCIZIO DI UN IMPIANTO EOLICO DELLA POTENZA DI 99 MW DENOMINATO "PERDA PINTA" DA REALIZZARSI NEL COMUNE DI NUORO (NU) E ORUNE (NU) CON LE RELATIVE OPERE DI CONNESSIONE ELETTRICHE

Commessa n°: 2022/0092
Dis. n°: WIN0008-TC4c

-PIANO PARTICELLARE DI ESPROPRIO GRAFICO - PLANIMETRIA -

Revisione: 1
Scala: 1:20.000 - 1:2.000
Sostituisce il: //
Sostituito dal: //

Nome documento: WIN0008-TC4c_Piano particellare di esproprio grafico - Planimetria