PLANIMETRIA GENERALE- SCALA 1:20.000

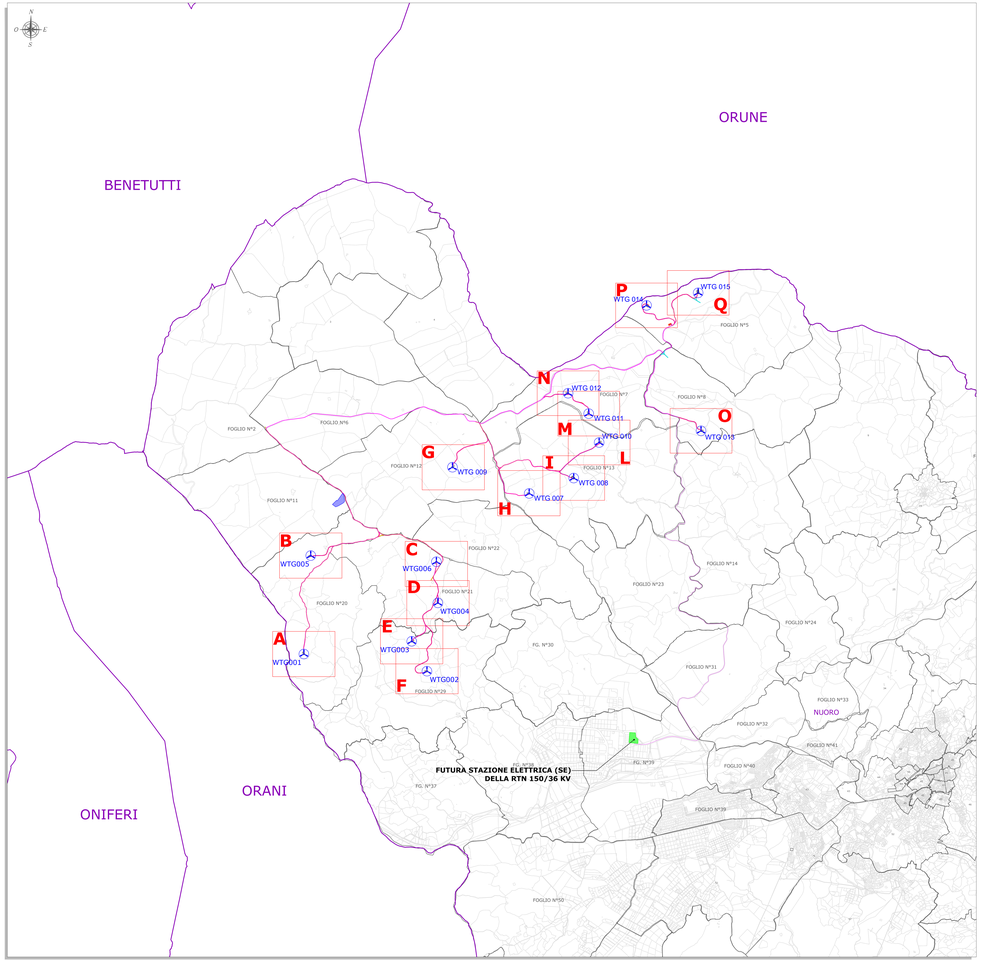

PLANIMETRIA CATASTALE - QUADRO O - SCALA 1:2.000

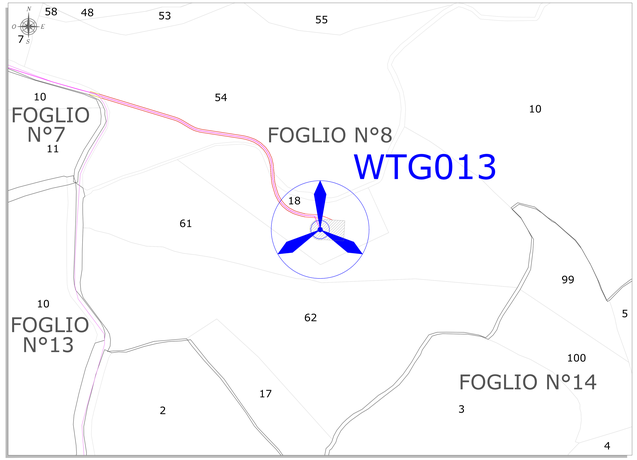

PLANIMETRIA CATASTALE - QUADRO P - SCALA 1:2.000

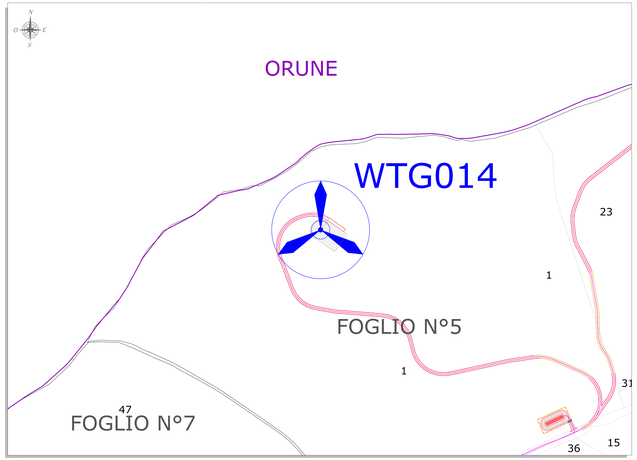

LEGENDA

SIMBOLO	DESCRIZIONE
	Aerogeneratori in progetto
	Superficie piazzola di esercizio
xx	Particella catastale
	Limiti comunali amministrativi
	Fogli catastali
	Viabilità di nuova realizzazione
	Viabilità da adeguare
	Viabilità temporanea
	Cavidotto 36 kv
	Futura Stazione elettrica (SE) della RTN 150/36 kV

FID	Codice Comune	Comune	Foglio	Particella
WTG014	F979	Nuoro	5	1
WTG015	F979	Nuoro	5	23
WTG012	F979	Nuoro	7	36
WTG011	F979	Nuoro	7	36
WTG013	F979	Nuoro	8	18
WTG009	F979	Nuoro	12	1
WTG010	F979	Nuoro	13	4
WTG007	F979	Nuoro	13	11
WTG008	F979	Nuoro	13	13
WTG005	F979	Nuoro	20	2
WTG001	F979	Nuoro	20	40
WTG006	F979	Nuoro	21	5
WTG004	F979	Nuoro	21	5
WTG003	F979	Nuoro	29	3
WTG002	F979	Nuoro	29	5

PLANIMETRIA CATASTALE - QUADRO Q - SCALA 1:2.000

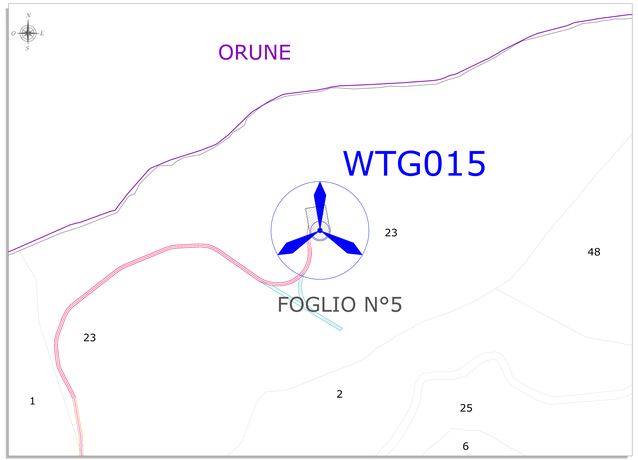

Rev.	Data	Descrizione	Dis.	Contr.	Appr.
1	03/2022	INTEGRAZIONI VOLONTARIE	IAT	GP	GR
0	11/2021	EMISSIONE	IAT	GP	GR

Progettazione e SIA:
IAT Consulenza e progetti srl
Via Roma, 108 Lecce (LE)
Tel. 0832 1836400 - Fax 0832 1836401
E-mail info@iatprogetti.it - PEC iatprogetti@legalmail.it

Incaricato:
Geologo Tecnostudio Srl
Dott. Geol. Giuseppe Fiorillo
Via Cilea
73100 Lecce (Italy)
Tel/Fax:0832/304.111
E-mail: info@tecnostudio.srl

Committente:
Parco Eolico s.r.l.
Corso di Porta Vittoria 9
20122 Milano - MI

PROGETTO DI COSTRUZIONE ED ESERCIZIO DI UN IMPIANTO EOLICO DELLA POTENZA DI 99 MW DENOMINATO "PEREA PIANA" DA REALIZZARSI NEL COMUNE DI NUORO(NU) CON LE RELATIVE OPERE DI CONNESSIONE ELETTRICHE

Commessa n°: 2022/0302

Dis. n°: WIN0008-TC44

Revisione: 1

Scala: 1:20.000 - 1:2.000

Sostituisce il: //

Sostituito dal: //

IPVANO PARTICELLARE DI ESPROPRIO GRAFICO - PLANIMETRIA -

Nome documento: WIN0008-TC44_Piano particellare di esproprio grafico - Planimetria