PLANIMETRIA QUADRO 3 - SCALA 1:1.000

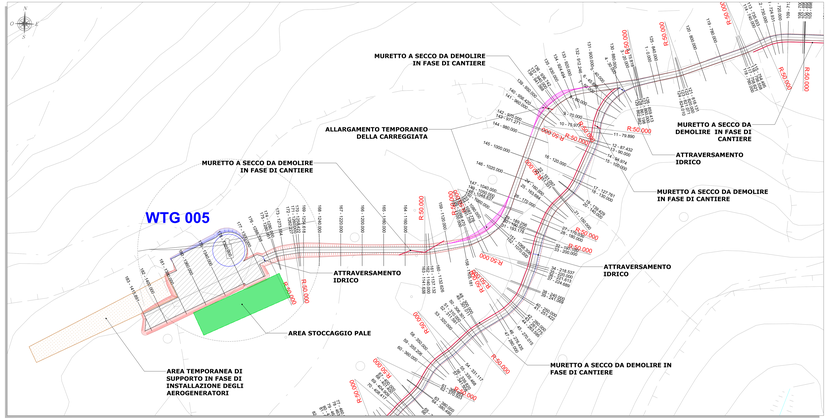

PLANIMETRIA QUADRO 4 - SCALA 1:1.000

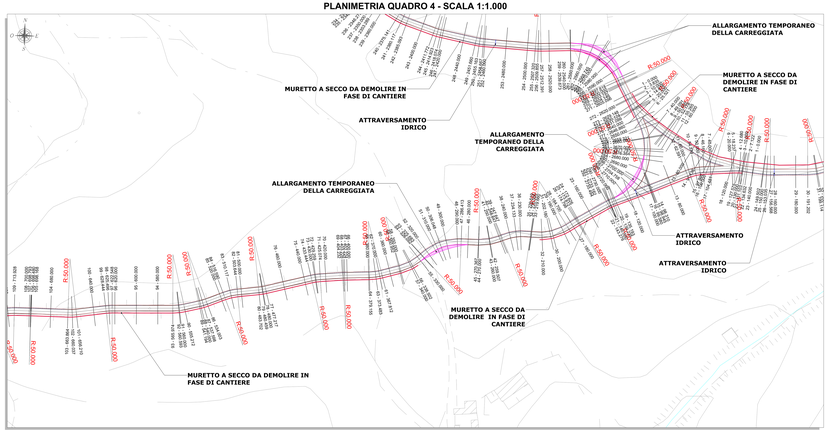

PLANIMETRIA QUADRO 2 - SCALA 1:1.000

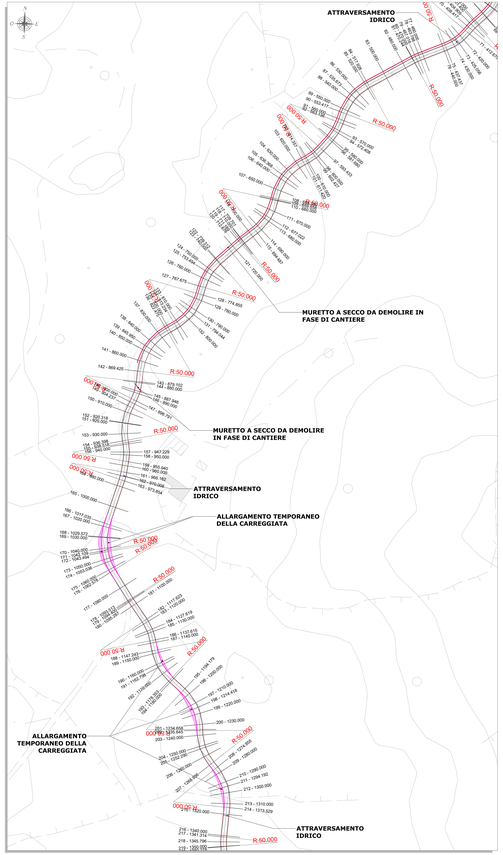

PLANIMETRIA QUADRO 1 - SCALA 1:1.000

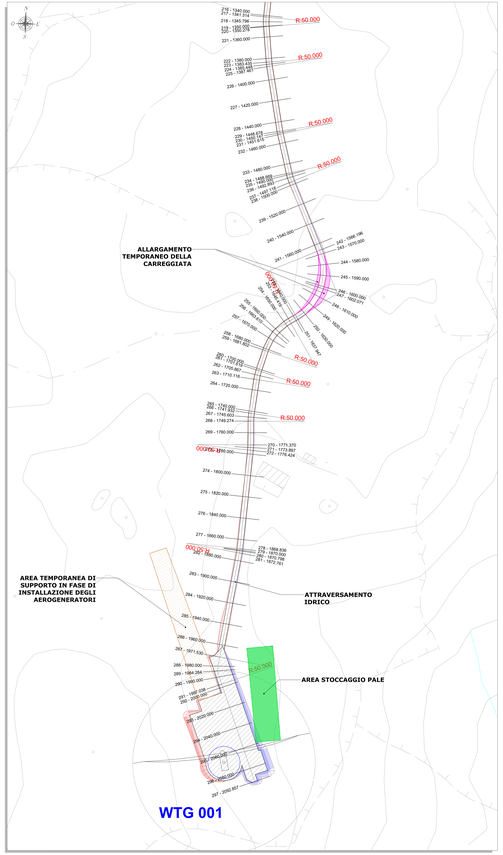

PLANIMETRIA DI RIFERIMENTO SCALA 1:15.000

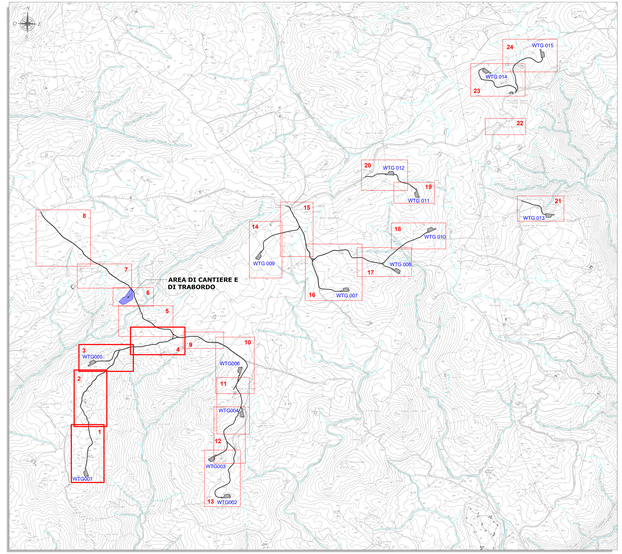

LEGENDA

SIMBOLO	DESCRIZIONE
R 50.000	Raggio di curvatura tracciati stradali
1 - 0.000	Traccia sezioni stradali
	Fondazioni aerogeneratori
	Viabilità d'impianto
	Asse stradale
	Piazzola di cantiere
	Area stoccaggio pale
	Area temporanea di supporto in fase di installazione degli aerogeneratori
	Area logistica di cantiere e di trasbordo da ripristinare ex ante a fine lavori
	Scarpata in rilevato
	Scarpata in scavo
	Allargamenti temporanei carreggiata
	Muretti a secco da demolire
	Attraversamenti in tubo in cls rotocompresso
	Corsi d'acqua

ORDINE INGEGNERI PROVINCIA PISTOIA
N. 548 Dott. Ing. Simone Fedeli

Rev.	Data	Descrizione	Dis.	Contr.	Appr.
1	23/10/2023	INTEGRAZIONI VOLONTARIE	SFT	CF	CR
0	21/12/2022	EMISSIONE	SFT	CF	CR

Proprietarione e S/A:
SAIPEM
Saipem S.p.A.
Via Martiri di Cefalonia, 67
20097 San Donato Milanese (MI)

Incaricato:
RINGS Ingegneria Integrata per conto di Saipem S.p.A.

Committente:
Enel Green Power
Viale Dei Ciclisti, 8
00144 Roma (RM)

Commessa n°: 2022/0820
Unità: IN00
Codice: IN00J09-TG5-1A

Revisione: 0

Scala: 1:1.000 - 1:15.000

Sostituisce il: //

Sostituito dal: //

- VIABILITÀ E PIAZZOLE - PLANIMETRIA DI PROGETTO -
FASE DI CANTIERE

Nome documento: IN00J09-TG5-1A_Viabilità e piazzole - Planimetria di progetto - Fase di cantiere.dwg