PLANIMETRIA QUADRO 8 - SCALA 1:1.000

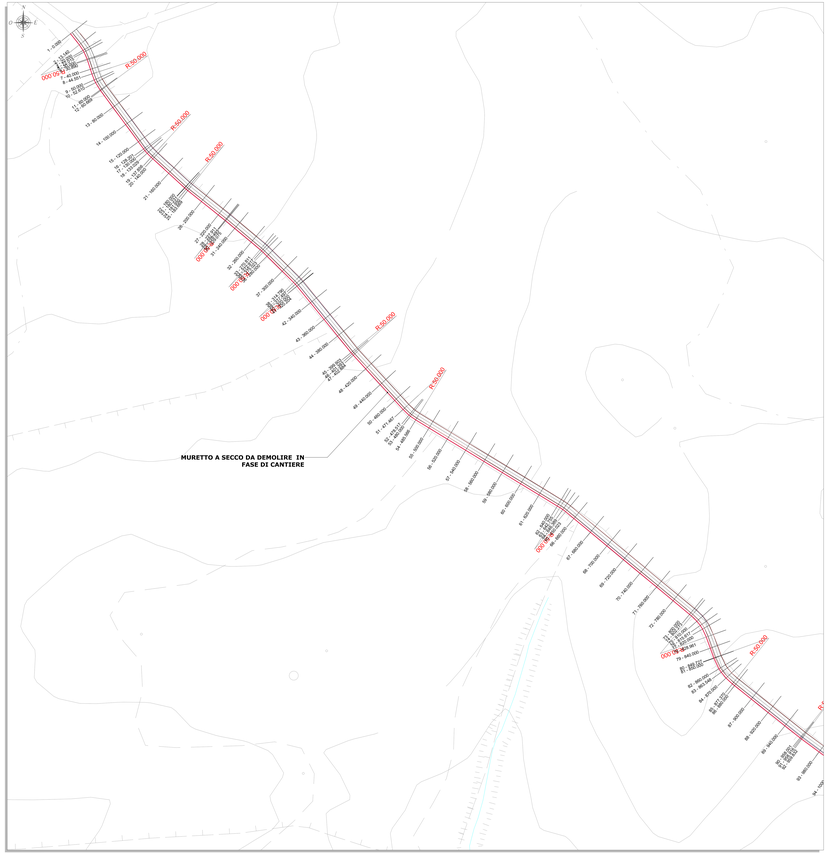

PLANIMETRIA QUADRO 5 - SCALA 1:1.000

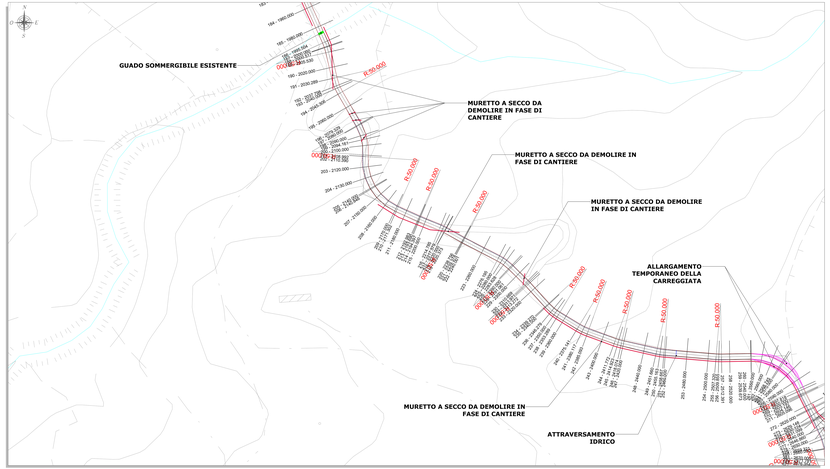

PLANIMETRIA QUADRO 7 - SCALA 1:1.000

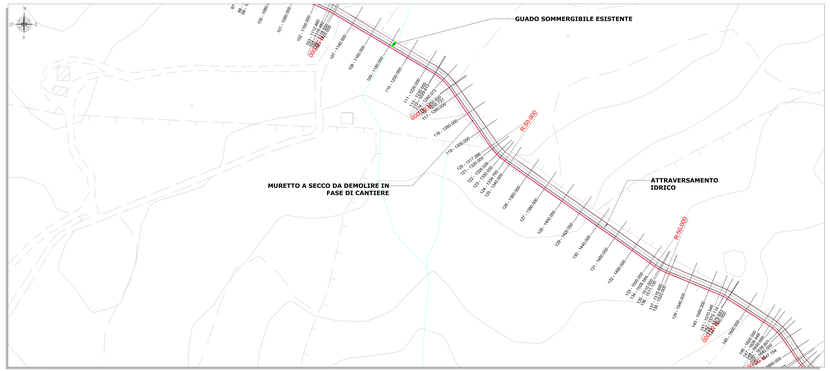

PLANIMETRIA DI RIFERIMENTO SCALA 1:15.000

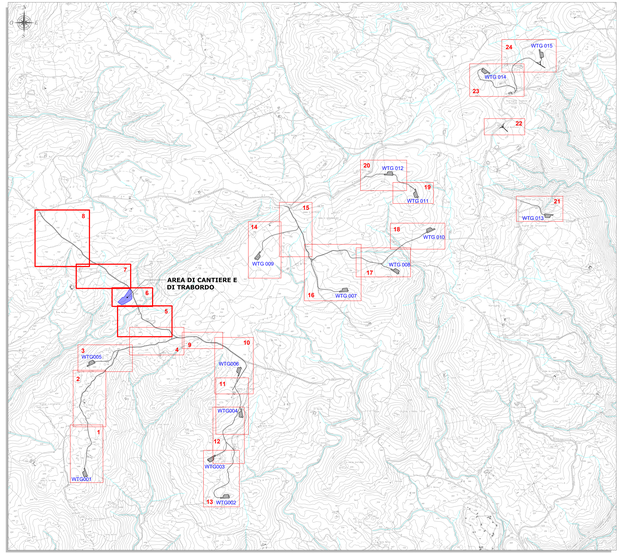

PLANIMETRIA QUADRO 6 - SCALA 1:1.000

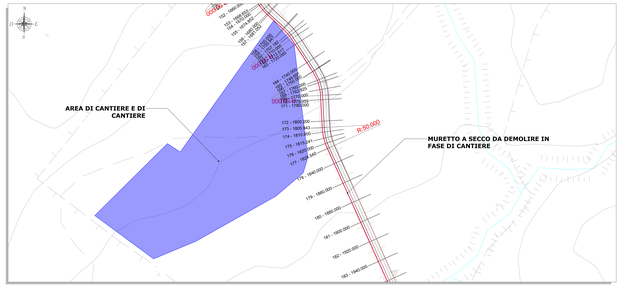

LEGENDA

SIMBOLO	DESCRIZIONE
R 50.000	Raggio di curvatura tracciati stradali
1 - 0.000	Traccia sezioni stradali
	Fondazioni aerogeneratori
	Viabilità d'impianto
	Asse stradale
	Piazzola di cantiere
	Area stoccaggio pale
	Area temporanea di supporto in fase di installazione degli aerogeneratori
	Area logistica di cantiere e trasbordo da ripristinare ex ante a fine lavori
	Scarpata in rilevato
	Scarpata in scavo
	Allargamenti temporanei carreggiata
	Muretti a secco da demolire
	Guado sommergibile esistente
	Attraversamenti in tubo in cls rotocompresso
	Corsi d'acqua

ORDINE INGEGNERI PROVINCIA FOGGIA
Ing. Sabr. Dott. Ing. Giuseppe Fiorello

Rev.	Data	Descrizione	Dis.	Contr.	Appr.
1	03/2022	INTEGRAZIONI VOLONTARIE	IAT	GF	QR
0	11/2022	EMISSIONE	IAT	GF	QR

Progettazione e SIA:
IAT Consulenza e Progetti S.r.l.
Via Gramsci n.32 - 71122 Foggia
tel. 0881.1970507 - fax 0881.1970508
info@iatprogetti.it - iatprogetti@pec.it

Incaricato:
Ing. Giuseppe Fiorello
Ordine degli Ingegneri della Provincia di Foggia
n° 2345

Committente:
Nextalia Foggia S.r.l.
Corso Italia Nazione n° 1
20122 Milano (MI)

PROGETTO DI COSTRUZIONE ED ESERCIZIO DI UN IMPIANTO EOLICO DELLA POTENZA DI 99 MW DENOMINATO "FORGIA FUNTA" DA REALIZZARSI NEL COMUNE DI ASCOLI SATRIANO (FG) CON LE RELATIVE OPERE DI CONNESSIONE ELETTRICHE

Commessa n°: 2022/0202

Dis. n°: WND006-TG8.1b

Revisione: 0

- VIABILITÀ E PIAZZOLE - PLANIMETRIA DI PROGETTO - FASE DI CANTIERE -

Scala: 1:1.000 - 1:15.000

Sostituisce il: //

Sostituito dal: //

Nome documento: WND006-TG8.1b_Viabilità e piazzole - Planimetria di progetto - Fase di cantiere.pdf