PLANIMETRIA QUADRO 16 - SCALA 1:1.000

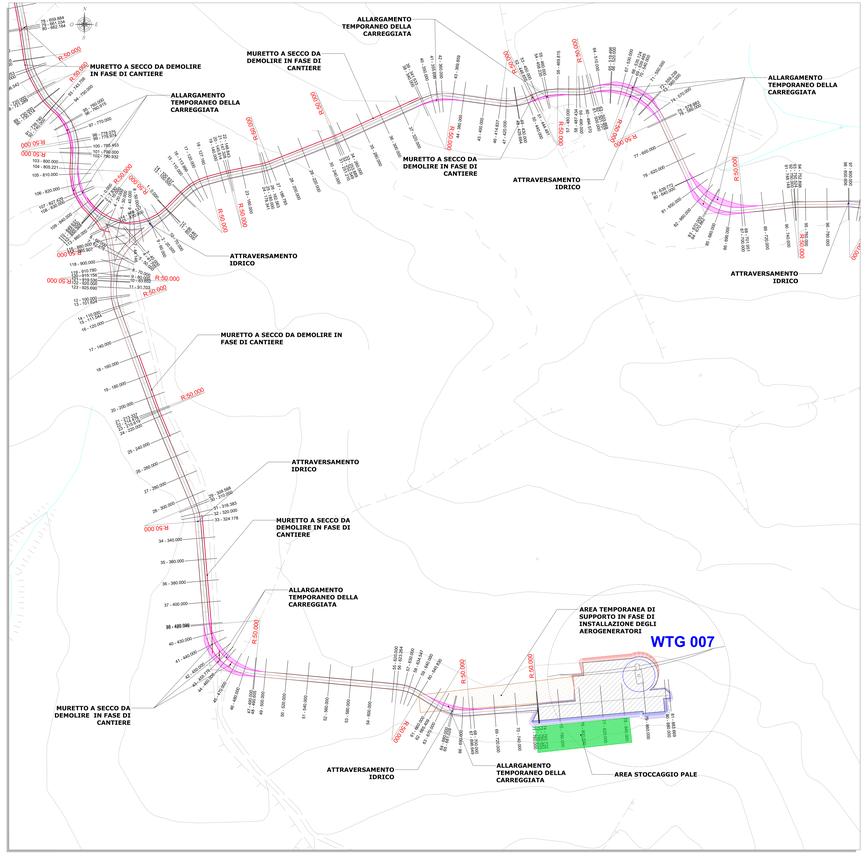

PLANIMETRIA QUADRO 15 - SCALA 1:1.000

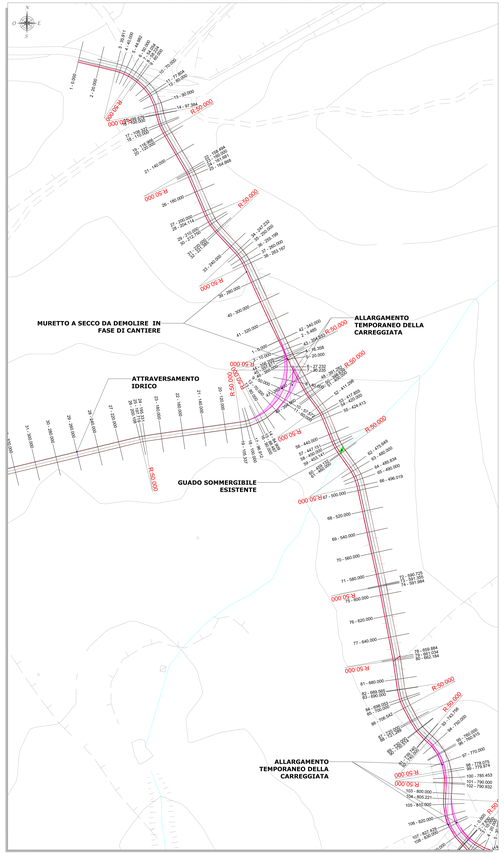

PLANIMETRIA QUADRO 14 - SCALA 1:1.000

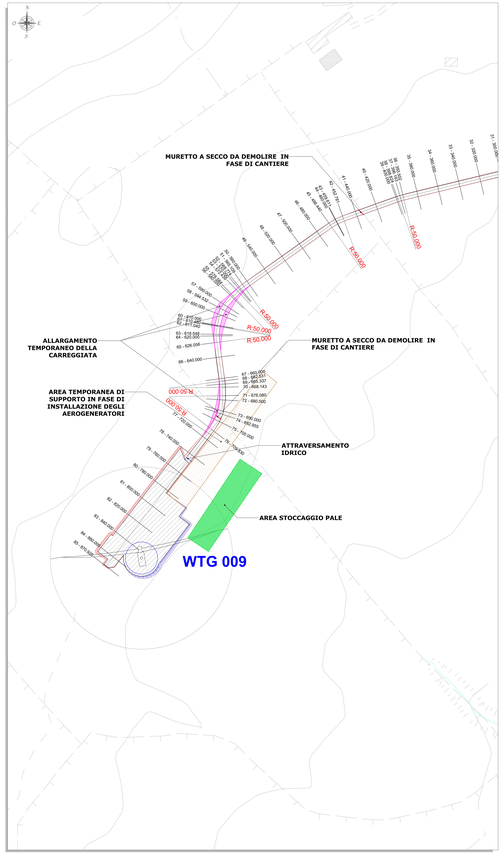

PLANIMETRIA DI RIFERIMENTO SCALA 1:15.000

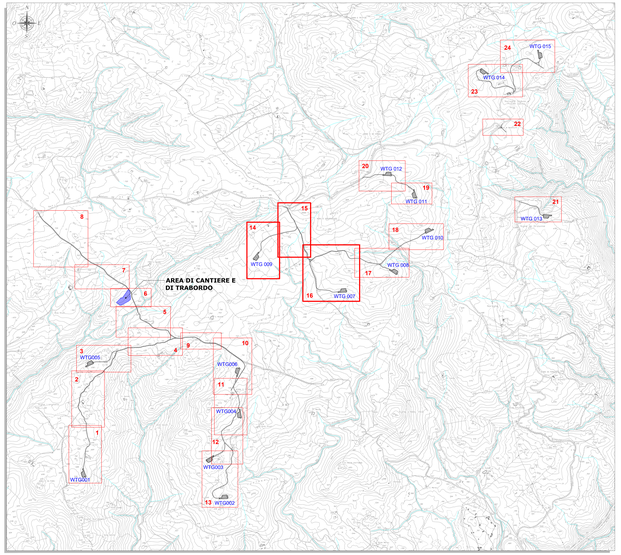

LEGENDA

SIMBOLO	DESCRIZIONE
	Raggio di curvatura tracciati stradali
1 : 0.000	Traccia sezioni stradali
	Fondazioni aerogeneratori
	Viabilità d'impianto
	Asse stradale
	Piazzola di cantiere
	Area stoccaggio pale
	Area temporanea di supporto in fase di installazione degli aerogeneratori
	Scarpata in rilevato
	Scarpata in scavo
	Allargamenti temporanei carreggiata
	Muretti a secco da demolire
	Guado sommergibile esistente
	Attraversamenti in tubo in cls rotocompresso
	Corsi d'acqua

ORDINE INGEGNERI PROVINCIA CAGLIARI
N. 3247 Dott. Ing. Giuseppe Frongia

Rev.	Data	Descrizione	Dis.	Contr.	Appr.
2	23/3/2023	INTEGRAZIONE VOLONTARIE	JAY	GF	QR
0	21/10/22	EMISSIONE	JAY	GF	QR

Progettazione e SIA:
Lilliu Associati

Incaricato:
Dott. Ing. Giuseppe M. Frongia

Committente:
Nuoro Wind S.r.l.
Corso Vittorio Emanuele II n. 349
00186 - Roma (RM)
P. IVA 16817271009

Il tecnico Lilliu:
(Ordine dei Ingegneri di Cagliari n. 3247)

PROGETTO DI FATTIBILITÀ DI ESPLORAZIONE DI UN IMPIANTO EOLICO DELLA POTENZA LIMITE DI 99 MW DENOMINATO "PERDA PINTA" DA REALIZZARSI NEL COMUNE DI NUORO(NU) CON LE RELATIVE OPERE DI CONNESSIONE ELETTRICHE

Commessa n° 2022/0102

Data: 06/2022

Rif. DGR/DCR/DUP

Revisione: 0

- FAMIGLIA E PIAZZOLE - PLANIMETRIA DI PROGETTO -
FASE DI CANTIERE

Scala: 1:1.000 - 1:15.000

Sostituisce il: //

Sostituito dal: //

Nome documento: WND030-TC6 LE_Viabilità e piazole - Planimetria di progetto - Fase di cantiere