PLANIMETRIA QUADRO 23 - SCALA 1:1.000

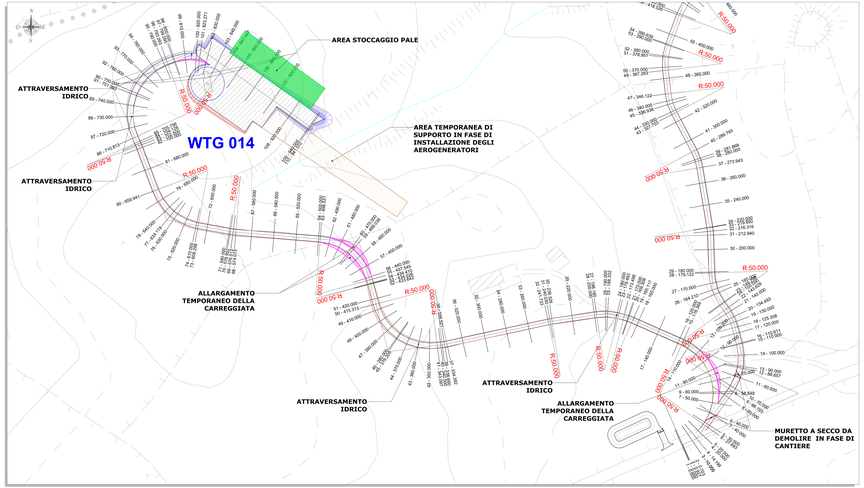

PLANIMETRIA QUADRO 20 - SCALA 1:1.000

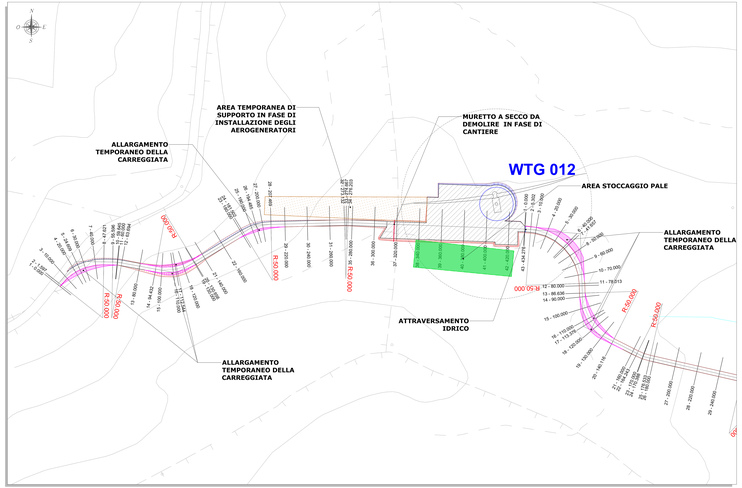

PLANIMETRIA DI RIFERIMENTO SCALA 1:15.000

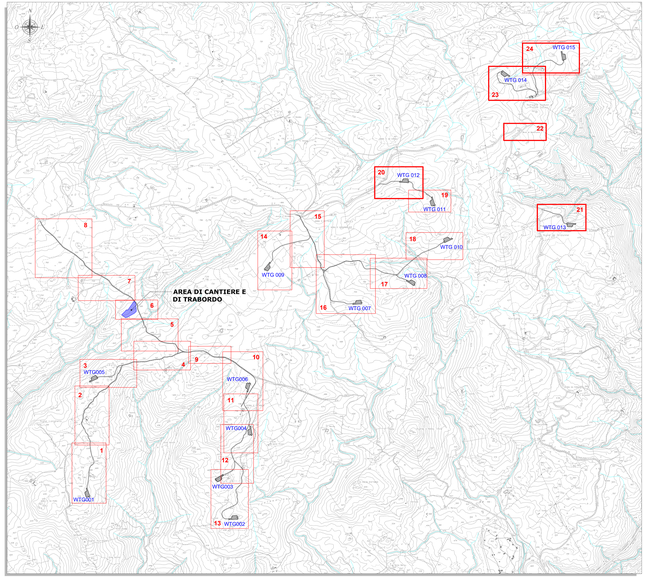

LEGENDA

SIMBOLO	DESCRIZIONE
R=xxx	Raggio di curvatura tracciati stradali
1 : 0.000	Traccia sezioni stradali
	Fondazioni aerogeneratori
	Viabilità d'impianto
	Asse stradale
	Piazzola di cantiere
	Area stoccaggio pale
	Area temporanea di supporto in fase di installazione degli aerogeneratori
	Scarpata in rilevato
	Scarpata in scavo
	Allargamenti temporanei carreggiata
	Muretti a secco da demolire
	Attraversamenti in tubo in cls rotocompresso
	Corsi d'acqua

PLANIMETRIA QUADRO 24 - SCALA 1:1.000

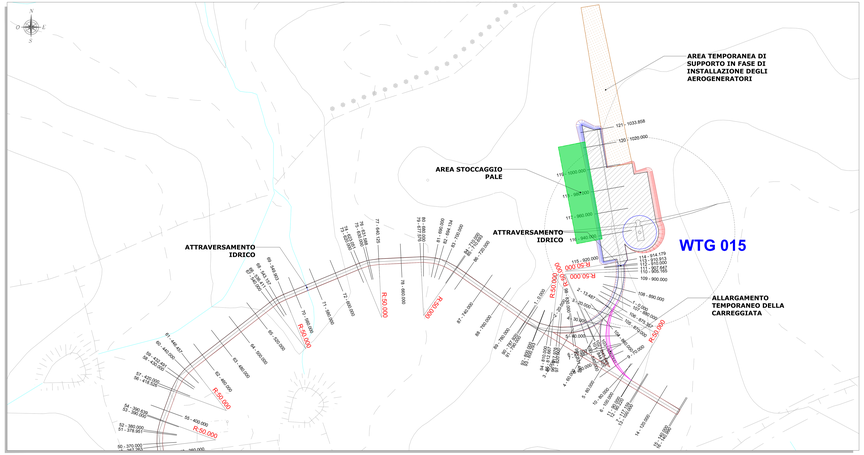

PLANIMETRIA QUADRO 21 - SCALA 1:1.000

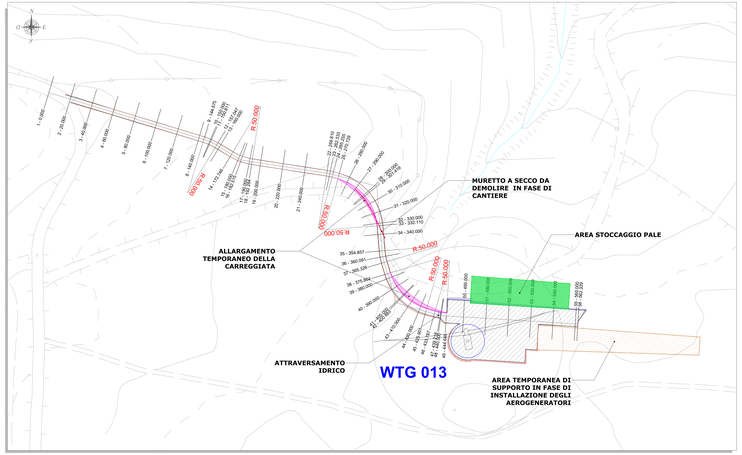

PLANIMETRIA QUADRO 22 - SCALA 1:1.000

Rev	Data	Descrizione	Dis.	Contr.	Appr.
0	01/12/2022	INTEGRAZIONI VOLONTARIE	IAT	QF	QR
0	01/12/2022	EMISSIONE	IAT	QF	QR

Progettazione e SIA:
RTI costituito da:
Leap Ingegneria Società di Ingegneria Integrata S.r.l.
Via Giovanni Amendola 46 - 70126 Bari (BA)
P.IVA 07085130726
Tel. +39 080 9628111
PEC: leapingegneria@legalmail.it
In Rilievo: ART. GEOLOGI
Incaricato:
Geologo Rossalino Ad Maiora
Via Lucio Fabio Severo 3
70125 Bari (BA)
Committente:
Enel Green Power Italia S.r.l.
Viale Tor di Quinto, 45
00191 Roma (RM)

"PROGETTO DI COSTRUZIONE ED ESERCIZIO DI UN IMPIANTO EOLICO DELLA POTENZA DI 99 MW DENOMINATO "PEDRA PINTA" DA REALIZZARSI NEL COMUNE DI MONTELLA (AV) E OPERE ED INFRASTRUTTURE CONNESSE ELETTRICHE"

- VIABILITÀ E PIAZZOLE - PLANIMETRIA DI PROGETTO -
FASE DI CANTIERE -

Commessa n°: 2022/0302
Dis. n°: WIND008-TOS.1F
Revisione: 0
Scala: 1:1.000 - 1:15.000
Sostituisce il: //
Sostituito dal: //

Nome documento: WIND008-TOS.1F_Viabilità e piazzole - Planimetria di progetto - Fase di cantiere.pdf