

Il presente disegno e' di proprieta' aziendale - La Societa' tutelera' i propri diritti a termine di legge.



COROGRAFIA Scala 1:250.000

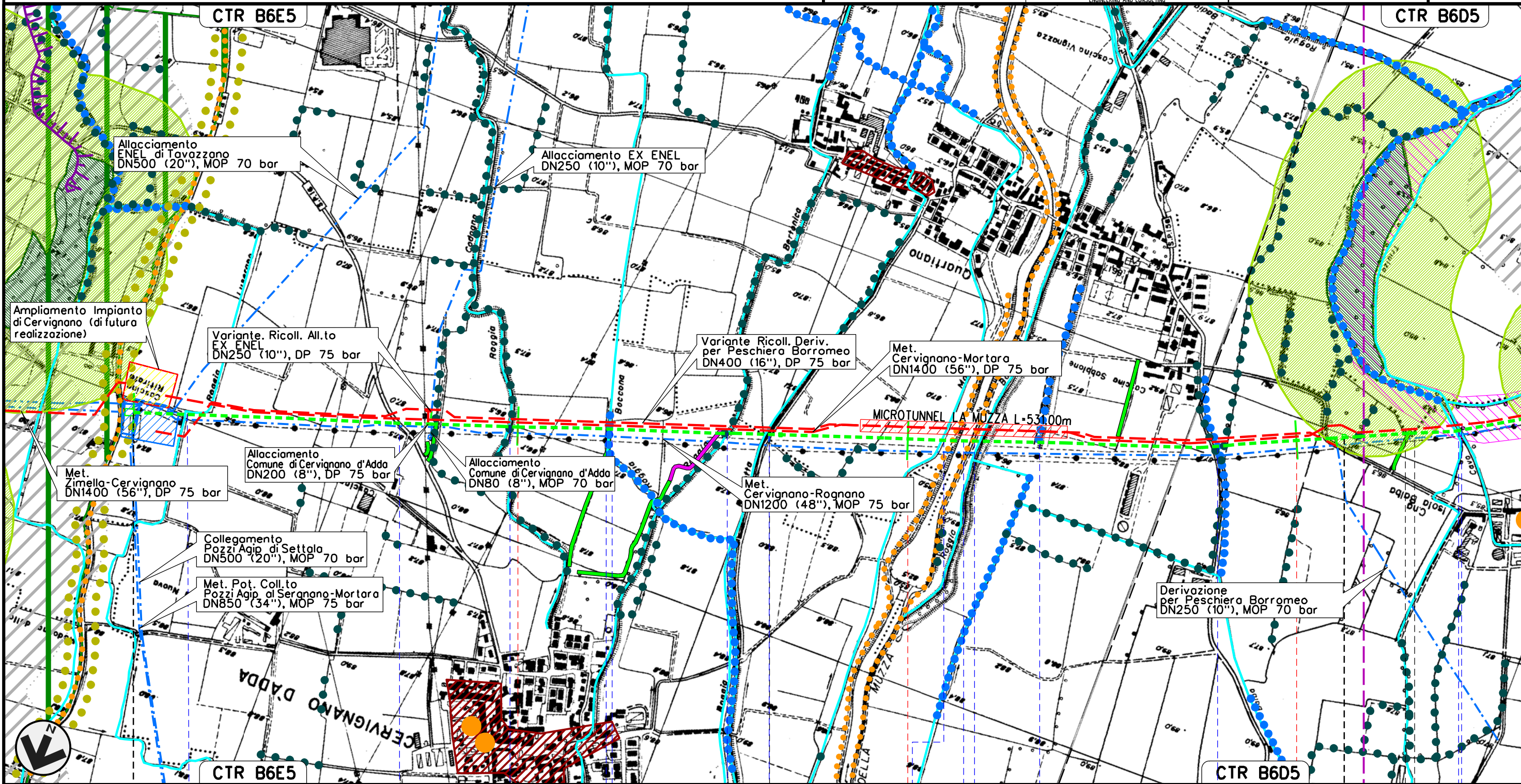
01	15-03-13	EMISSIONE PER INTEGRAZIONE SIA	AGUZZI	SEBASTIANELLI	FRASSINELLI
00	02-03-12	EMISSIONE	AGUZZI	SEBASTIANELLI	FRASSINELLI
INDICE	DATA	R E V I S I O N I			ELABORATO VERIFICATO APPROVATO
Metanodotto: MET. SERGNANO-MORTARA TRATTO CERVIGNANO-MORTARA DN 750 (30"), MOP 70 bar			Dis. J01811-PPL-DW-300-0024 Fig. 1 di 19 Comm. NR/11030		
Rimozione Condotta Esistente STRUMENTI DI TUTELA E PIANIFICAZIONE PROVINCIALI			Sostituisce il ..... Sostituito dal .....		
INDICE 0001			Scala 1:10000		



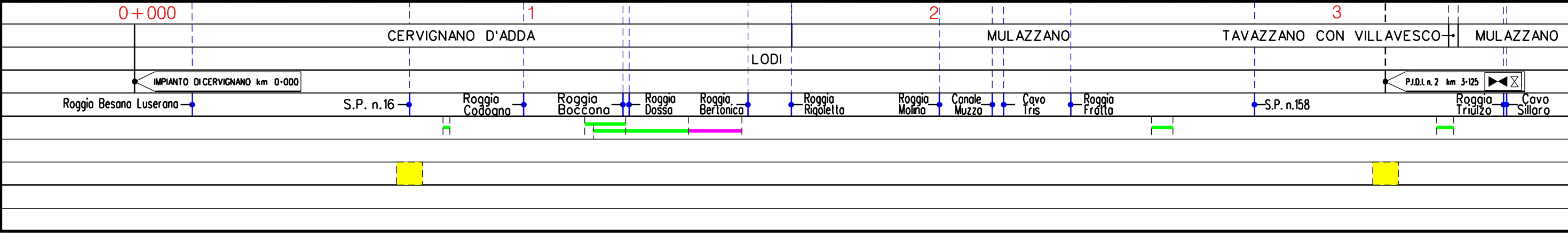
MET. SERGNANO-MORTARA  
 TRATTO CERVIGNANO-MORTARA DN 750 (30"), MOP 70 bar

Rimozione Condotta Esistente  
 STRUMENTI DI TUTELA E PIANIFICAZIONE PROVINCIALI

01	15-03-13	EMISSIONE PER INTEGRAZIONE SIA	AGUZZI	SEBASTIANELLI	FRASSINELLI	Foglio <b>2</b> di 19 Scala 1:10000
00	02-03-12	EMISSIONE	AGUZZI	SEBASTIANELLI	FRASSINELLI	
INDICE	DATA	REVISIONI	ELABORATO	VERIFICATO	APPROVATO	
			Dis. J01811-PPL-DW-300-0024			
			Comm. NR/11030			



Il presente disegno e' di proprieta' aziendale - La Societa' tutelera' i propri diritti a termine di legge.



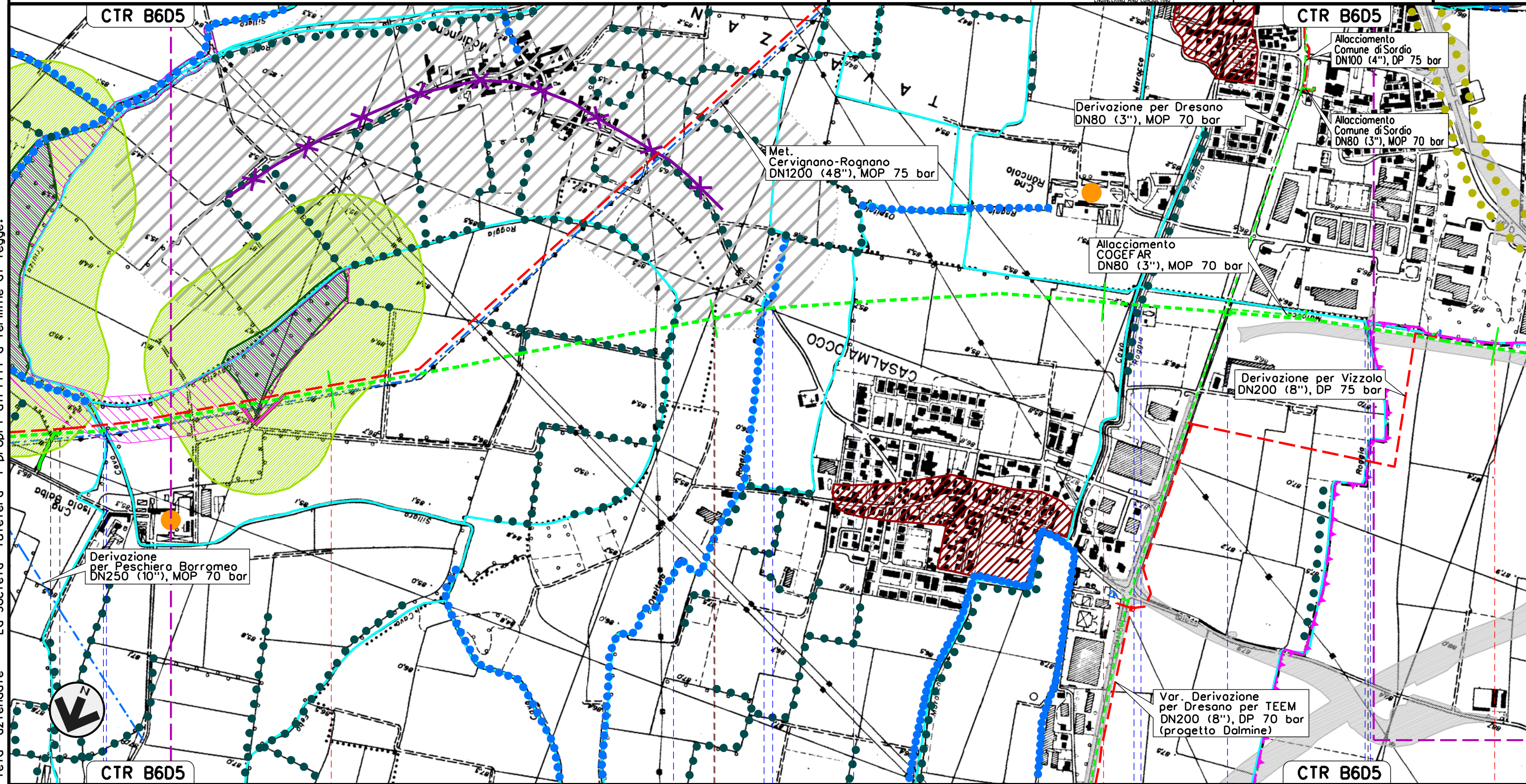


MET. SERGNANO-MORTARA  
 TRATTO CERVIGNANO-MORTARA DN 750 (30"), MOP 70 bar

Rimozione Condotta Esistente  
 STRUMENTI DI TUTELA E PIANIFICAZIONE PROVINCIALI

01	15-03-13	EMISSIONE PER INTEGRAZIONE SIA	AGUZZI	SEBASTIANELLI	FRASSINELLI
00	02-03-12	EMISSIONE	AGUZZI	SEBASTIANELLI	FRASSINELLI
INDICE	DATA	REVISIONI	ELABORATO	VERIFICATO	APPROVATO
			Dis. J01811-PPL-DW-300-0024		
			Comm. NR/11030		

Foglio  
**3**  
 di 19  
 Scala  
**1:10000**



Il presente disegno e' di proprieta' aziendale - La Societa' tutelera' i propri diritti a termine di legge.

TAVAZZANO CON VILLAVESCO	MULAZZANO	LODI	CASALMAIOCCO	VIZZOLO PREDABISSI
MULAZZANO				MILANO
Roggia Triulzo	Cavo Sillaro	Roggia Cavetto del Sillaro	Roggia Cornolo	S.P. n.218
		Roggia Ospedalino	Cavo Marocco	Roggia Fratta
			S.P. n.159	Roggia Maiocco
				Roggia Maiocchetta



MET. SERGNANO-MORTARA  
 TRATTO CERVIGNANO-MORTARA DN 750 (30"), MOP 70 bar

Rimozione Condotta Esistente  
 STRUMENTI DI TUTELA E PIANIFICAZIONE PROVINCIALI

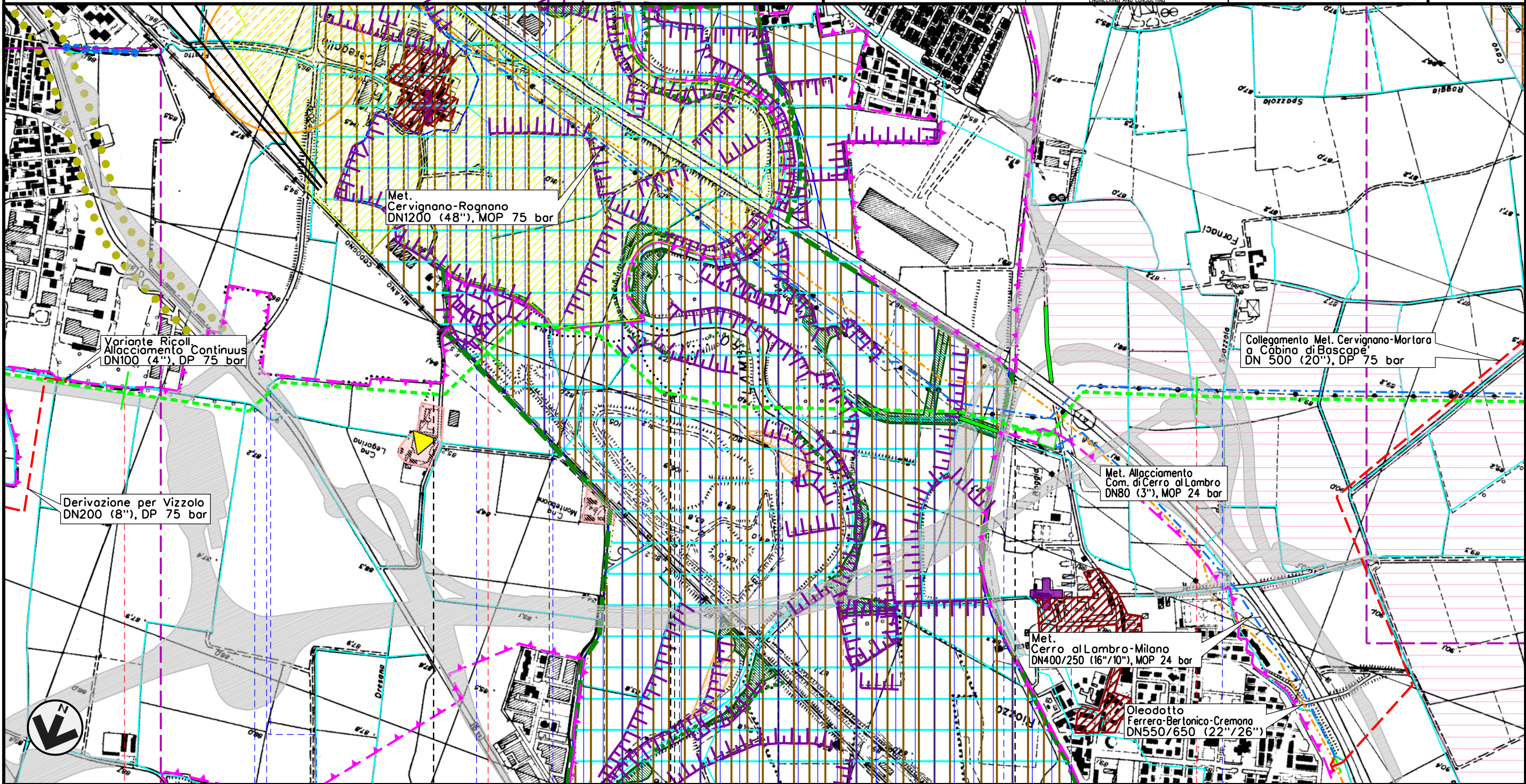
01	15-03-13	EMISSIONE PER INTEGRAZIONE SIA	AGUZZI	SEBASTIANELLI	FRASSINELLI
00	02-03-12	EMISSIONE	AGUZZI	SEBASTIANELLI	FRASSINELLI
INDICE	DATA	R E V I S I O N I			ELABORATO
			VERIFICATO	APPROVATO	

Foglio  
 4  
 di 19  
 Scala  
 1:10000



Dis. J01811-PPL-DW-300-0024  
 Comm. NR/11030

Il presente disegno e' di proprieta' aziendale - La Societa' tutelera' i propri diritti a termine di legge.



7	8	9	10
VIZZOLO PREDABISSI	S. ZENONE AL LAMBRO	S. ZENONE AL LAMBRO	CERRO AL LAMBRO
MILANO	VIZZOLO PREDABISSI	MILANO	
	P.I.L. N. 3 km 7-825	P.I.L. N. 4 km 8-570	P.I.D.I. N. 5 km 9-445
Roggio Maioçchetta	S.S. n.9	Roggio Maioçchetta	F.S. Bologna-Milano
	Roggio Fratta	Fiume Lambro	S.P. n.17
			A 1
			Cavo Spozzola



MET. SERGNANO-MORTARA  
 TRATTO CERVIGNANO-MORTARA DN 750 (30"), MOP 70 bar

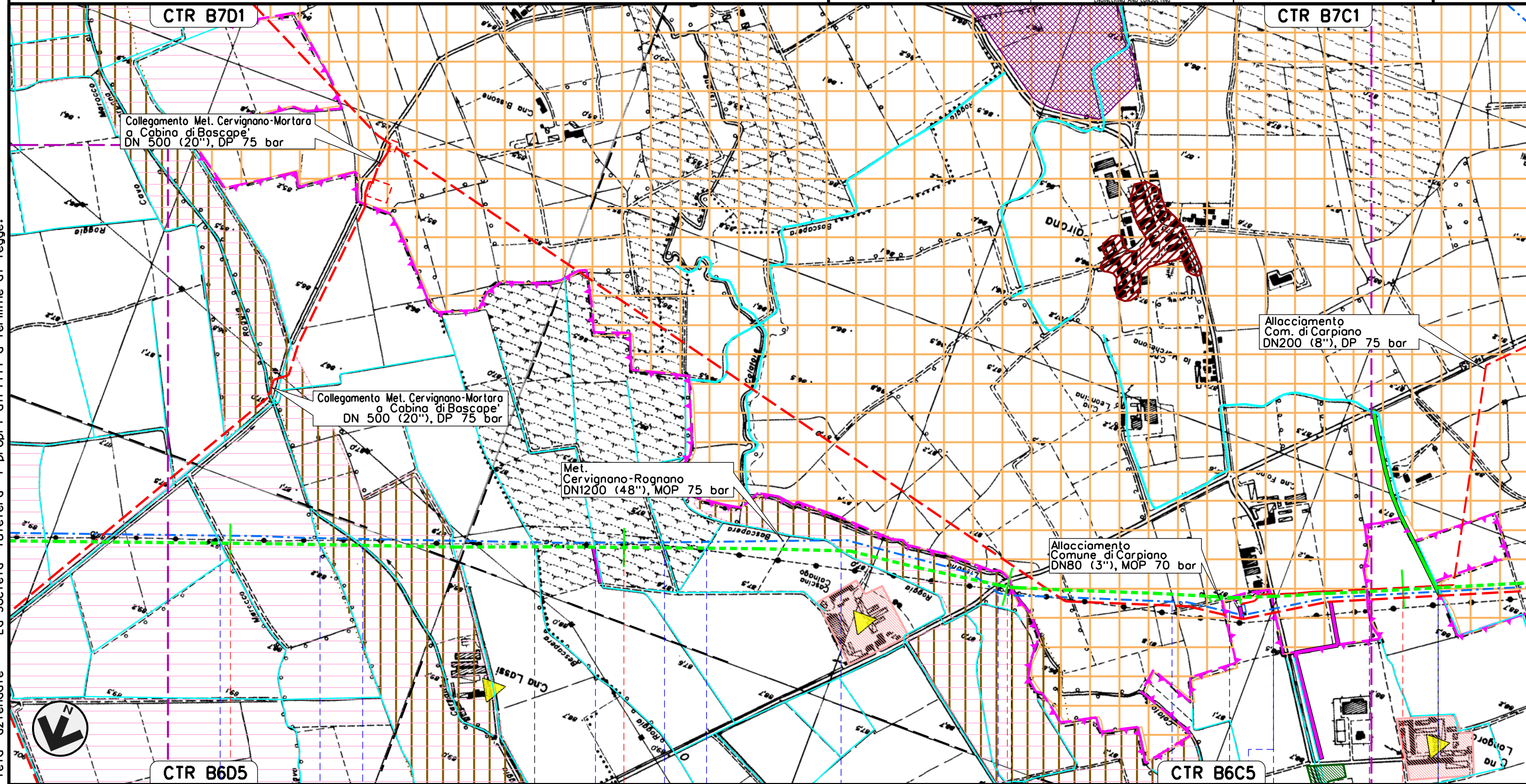
Rimozione Condotta Esistente  
 STRUMENTI DI TUTELA E PIANIFICAZIONE PROVINCIALI

01	15-03-13	EMISSIONE PER INTEGRAZIONE SIA	AGUZZI	SEBASTIANELLI	FRASSINELLI
00	02-03-12	EMISSIONE	AGUZZI	SEBASTIANELLI	FRASSINELLI
INDICE	DATA	REVISIONI	ELABORATO	VERIFICATO	APPROVATO

Foglio  
**5**  
 di 19  
 Scala  
**1:10000**



Dis. J01811-PPL-DW-300-0024  
 Comm. NR/11030



Il presente disegno e' di proprieta' aziendale - La Societa' tutelera' i propri diritti a termine di legge.

CTR B7D1	CTR B7C1	CTR B6D5	CTR B6C5
11	12	13	14
CERRO AL LAMBRO	MILANO	CARPIANO	LANDRIANO
		PAVIA	CARPIANO
			LANDRIANO
			CARPIANO
			LANDRIANO
Roggia Viscontea	Fontanile Basso	Roggia Carpano	Roggia Bescapera
	Roggia Grassa	Cavo Bescapera	Cavo Bescapera
		Roggia Bescapera	
		S.P. n.165	Cavo Lissone
			Cavo Lisoncello
			Roggia Coira
			Cavo Comelli
			Roggia Brivio



MET. SERGNANO-MORTARA  
 TRATTO CERVIGNANO-MORTARA DN 750 (30"), MOP 70 bar

Rimozione Condotta Esistente  
 STRUMENTI DI TUTELA E PIANIFICAZIONE PROVINCIALI

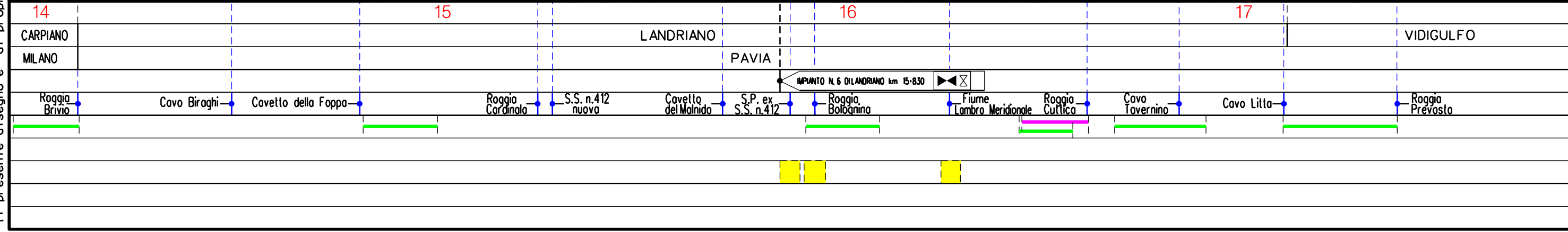
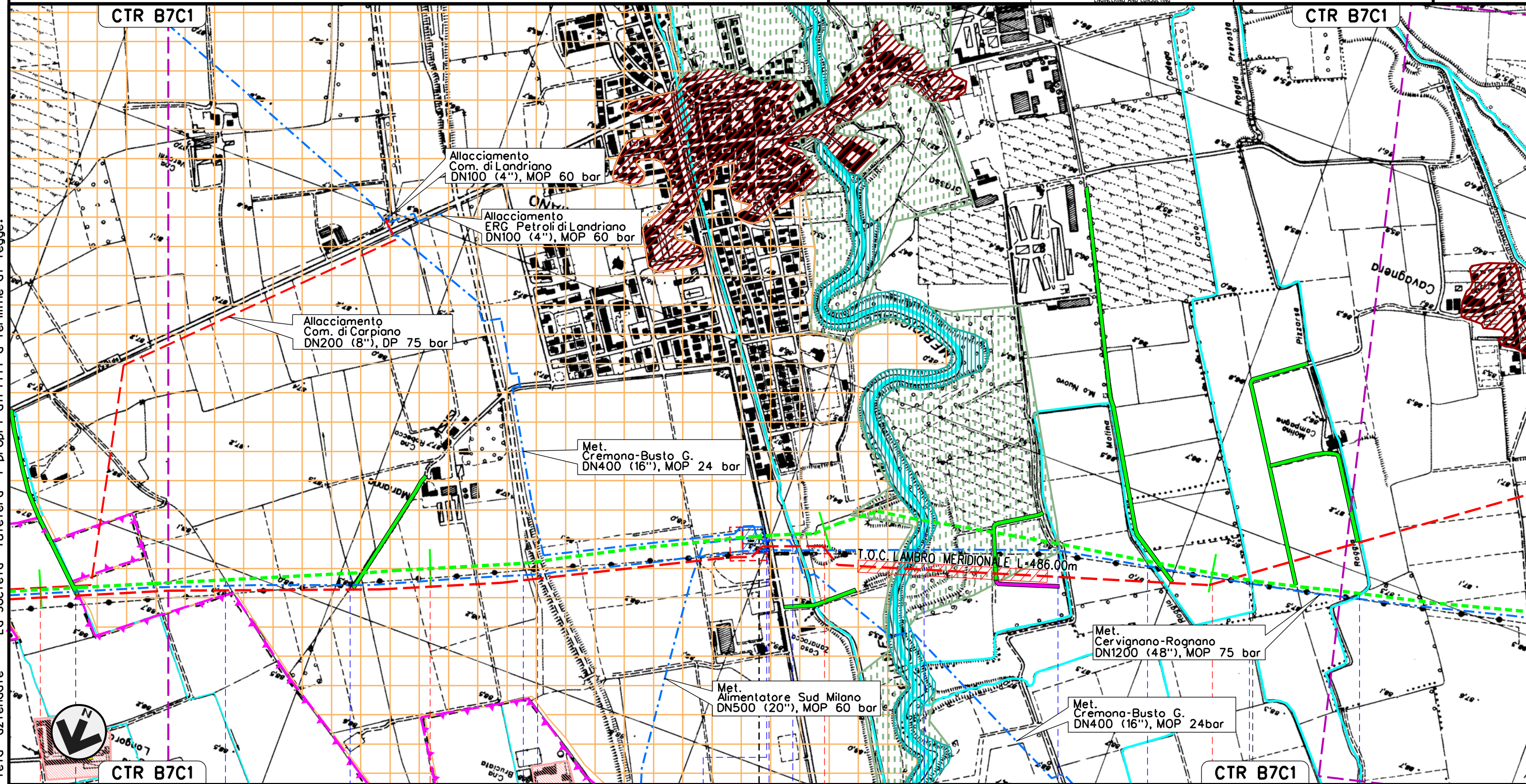
01	15-03-13	EMISSIONE PER INTEGRAZIONE SIA	AGUZZI	SEBASTIANELLI	FRASSINELLI
00	02-03-12	EMISSIONE	AGUZZI	SEBASTIANELLI	FRASSINELLI
INDICE	DATA	R E V I S I O N I			ELABORATO
			VERIFICATO	APPROVATO	

Foglio  
**6**  
 di 19  
 Scala  
**1:10000**



Dis. J01811-PPL-DW-300-0024  
 Comm. NR/11030

Il presente disegno e' di proprieta' aziendale - La Societa' tutelera' i propri diritti a termine di legge.





MET. SERGNANO-MORTARA  
 TRATTO CERVIGNANO-MORTARA DN 750 (30"), MOP 70 bar

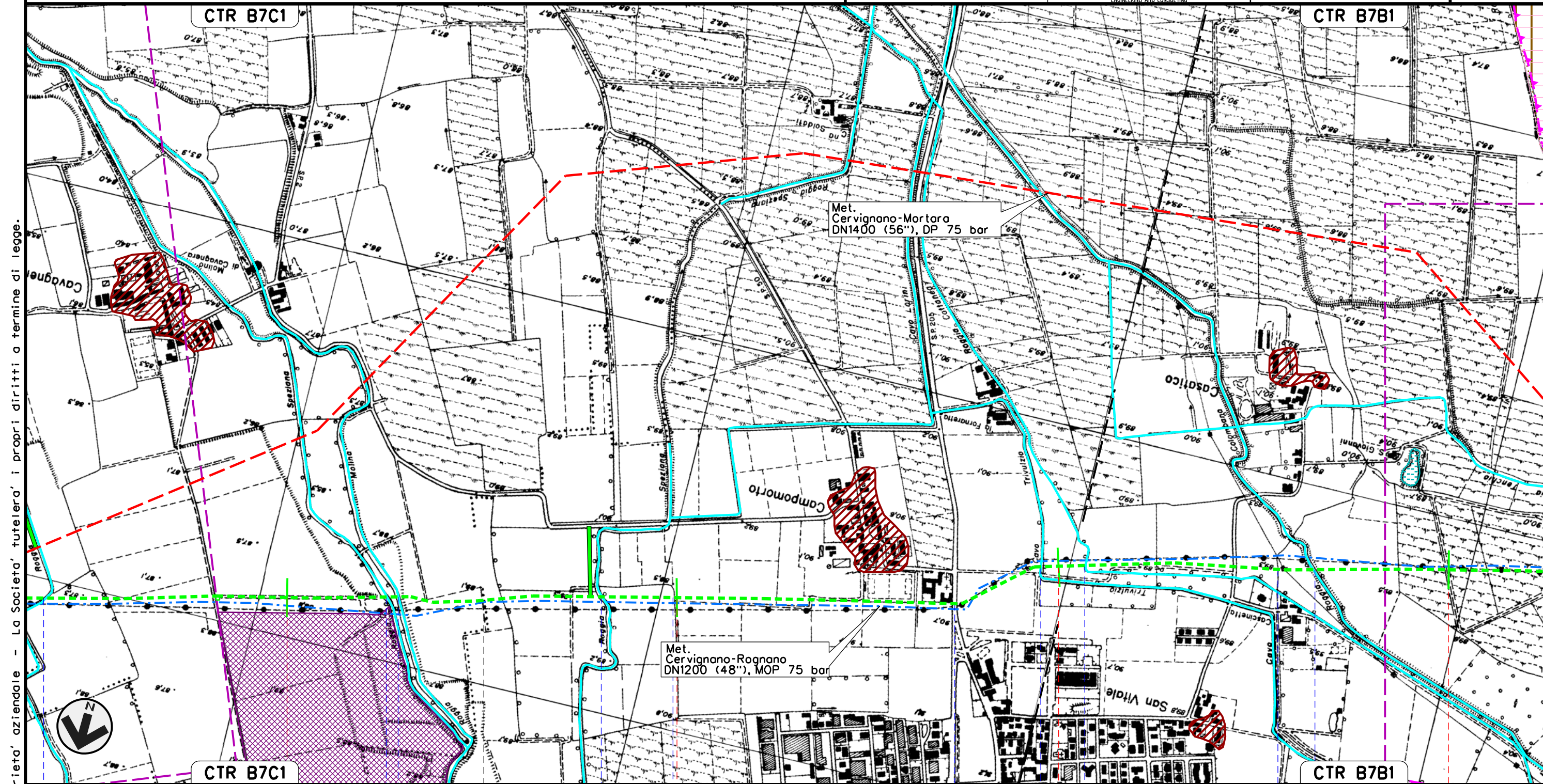
Rimozione Condotta Esistente  
 STRUMENTI DI TUTELA E PIANIFICAZIONE PROVINCIALI

01	15-03-13	EMISSIONE PER INTEGRAZIONE SIA	AGUZZI	SEBASTIANELLI	FRASSINELLI
00	02-03-12	EMISSIONE	AGUZZI	SEBASTIANELLI	FRASSINELLI
INDICE	DATA	R E V I S I O N I			ELABORATO
			VERIFICATO	APPROVATO	

Foglio  
**7**  
 di 19  
 Scala  
**1:10000**



Dis. J01811-PPL-DW-300-0024  
 Comm. NR/11030



Il presente disegno e' di proprieta' aziendale - La Societa' tutelera' i propri diritti a termine di legge.

18	19	20	21
VIDIGULFO	PAVIA	SIZIANO	
Roggia Prevosto	Roggia Ticinello	Roggia Molino	Roggia Speziana
	Cavo Colorio	S.P. n.205	Cavo Marocco
		Roggia Cattaneo	Fontanile Bonate
			Roggia Colombara



MET. SERGNANO-MORTARA  
 TRATTO CERVIGNANO-MORTARA DN 750 (30"), MOP 70 bar

Rimozione Condotta Esistente  
 STRUMENTI DI TUTELA E PIANIFICAZIONE PROVINCIALI

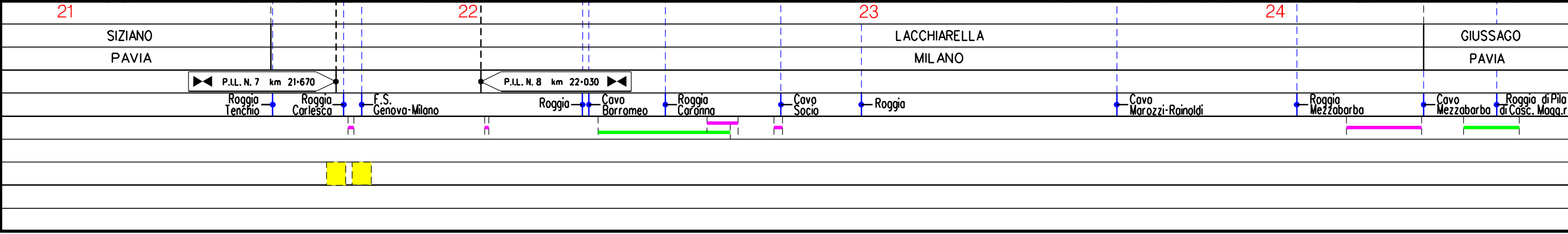
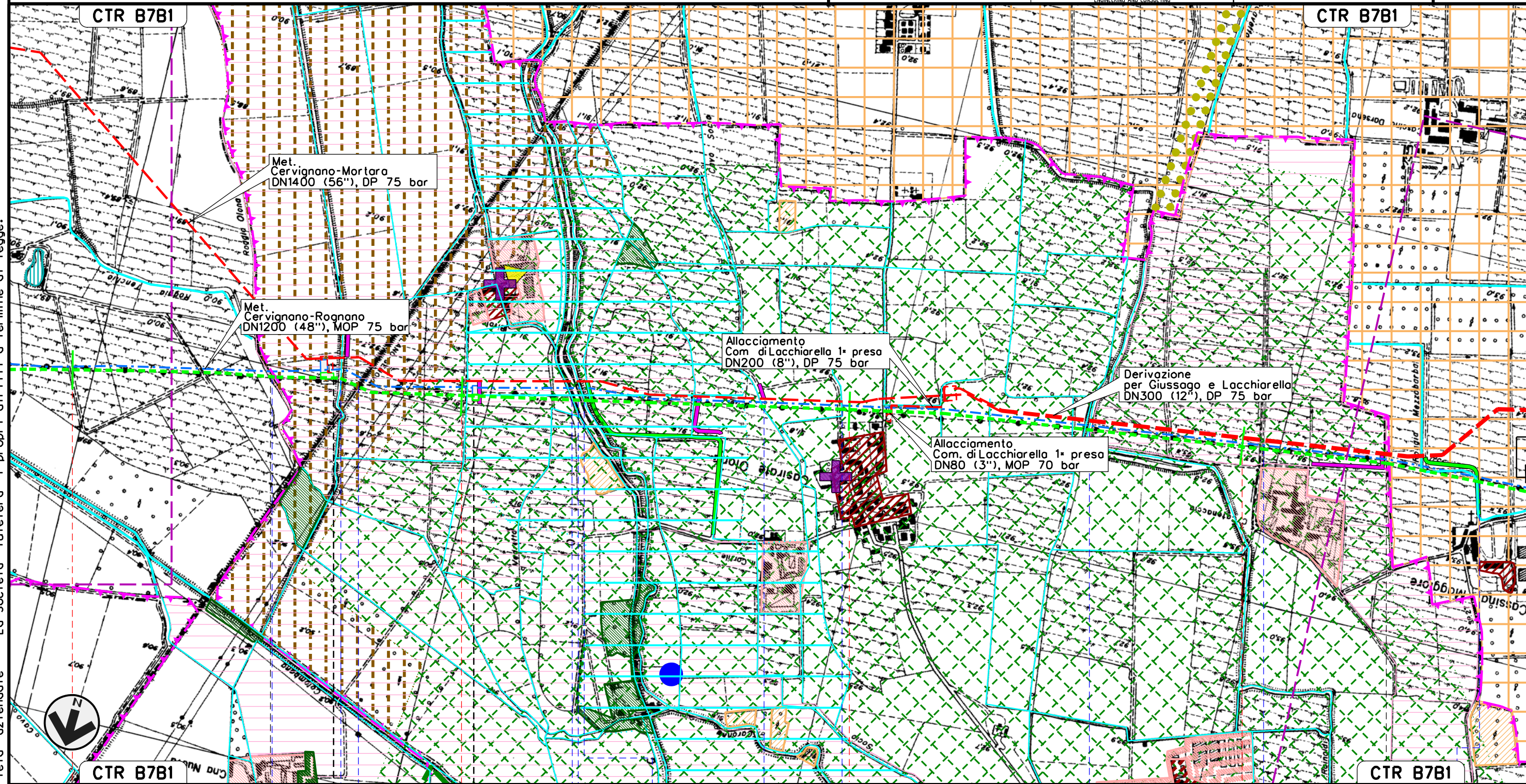
01	15-03-13	EMISSIONE PER INTEGRAZIONE SIA	AGUZZI	SEBASTIANELLI	FRASSINELLI
00	02-03-12	EMISSIONE	AGUZZI	SEBASTIANELLI	FRASSINELLI
INDICE	DATA	REVISIONI	ELABORATO	VERIFICATO	APPROVATO

Foglio  
**8**  
 di 19  
 Scala  
 1:10000



Dis. J01811-PPL-DW-300-0024  
 Comm. NR/11030

Il presente disegno e' di proprieta' aziendale - La Societa' tutelera' i propri diritti a termine di legge.





MET. SERGNANO-MORTARA  
 TRATTO CERVIGNANO-MORTARA DN 750 (30"), MOP 70 bar

Rimozione Condotta Esistente  
 STRUMENTI DI TUTELA E PIANIFICAZIONE PROVINCIALI

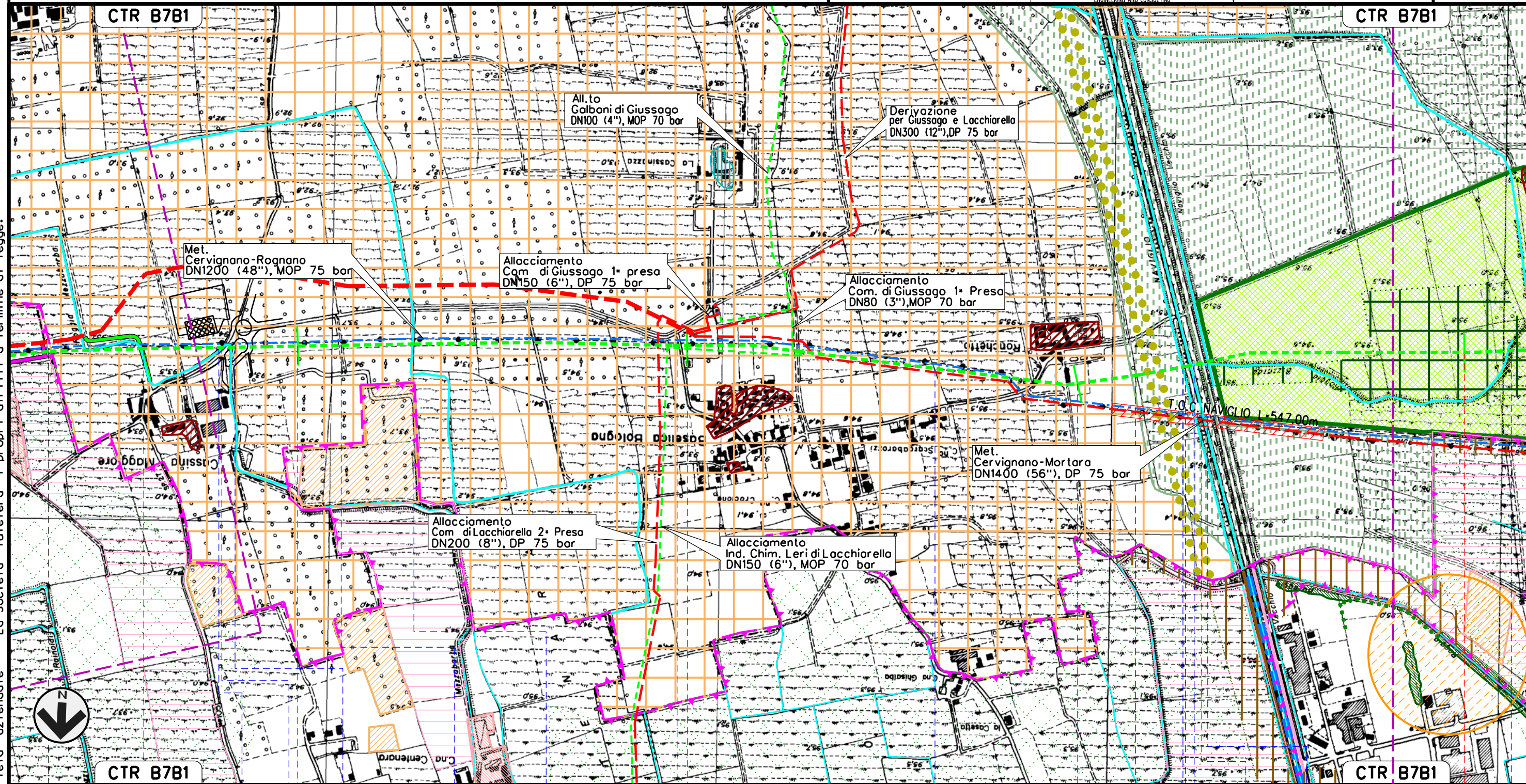
01	15-03-13	EMISSIONE PER INTEGRAZIONE SIA	AGUZZI	SEBASTIANELLI	FRASSINELLI
00	02-03-12	EMISSIONE	AGUZZI	SEBASTIANELLI	FRASSINELLI
INDICE	DATA	R E V I S I O N I			ELABORATO
			VERIFICATO	APPROVATO	

Foglio  
**9**  
 di 19  
 Scala  
**1:10000**



Dis. J01811-PPL-DW-300-0024  
 Comm. NR/11030

Il presente disegno e' di proprieta' aziendale - La Societa' tutelera' i propri diritti a termine di legge.



CTR B7B1	25	26	27	28
LACCHIARELLA	PAVIA	GIUSSAGO	PAVIA	ROGNANO
Cavo Mezzabarba	Roggia di Pila di Cascina Maaiore	Roggia	S.P. n.27	Roggia Mezzabarba
Roggia	Roggia	Roggia	Roggia Mezzabarba	Fosso
Roggia Boreggio	Naviglio di Pavia	S.S. n.35	Navigliaccio	Roggia Bizzardo

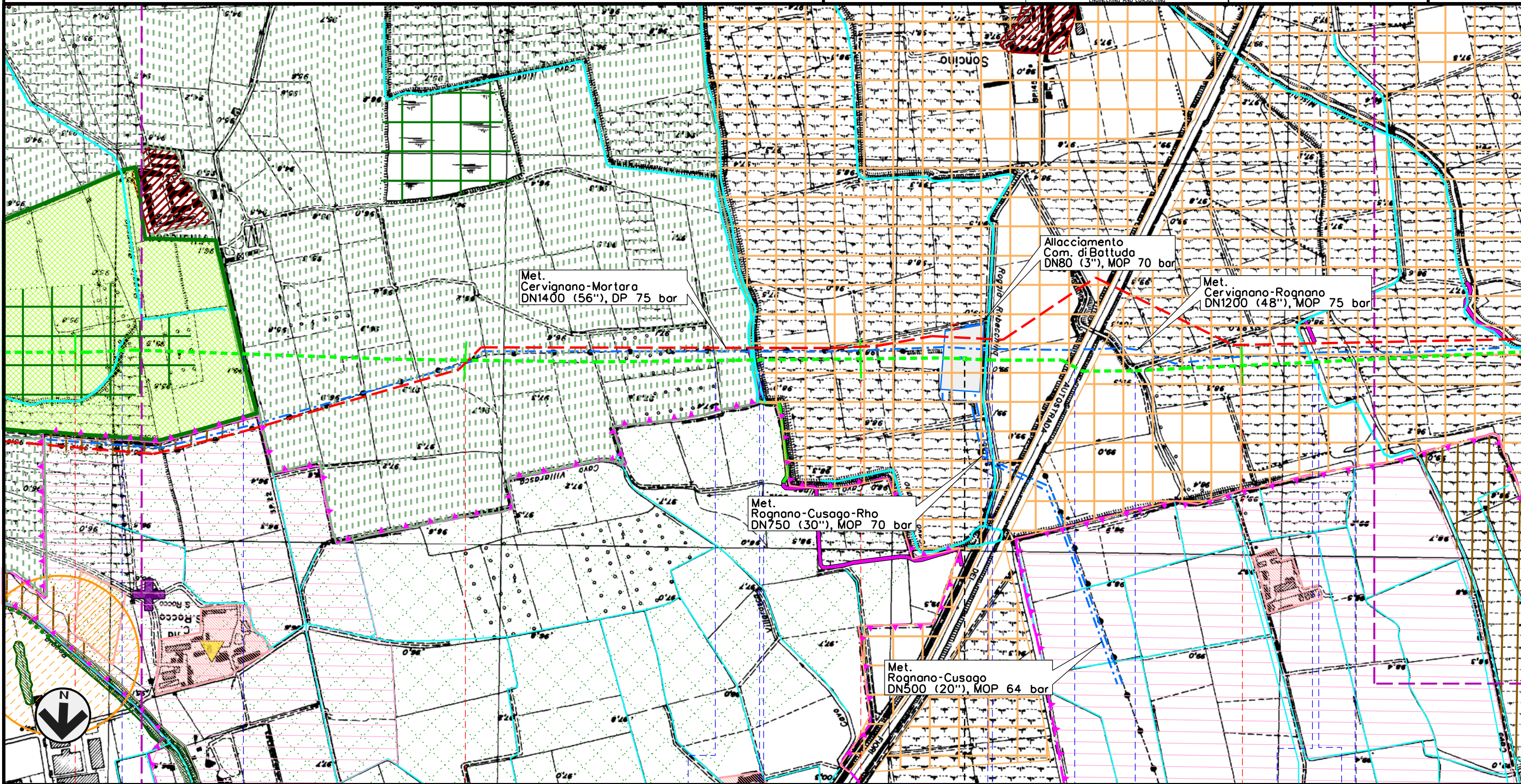


MET. SERGNANO-MORTARA  
 TRATTO CERVIGNANO-MORTARA DN 750 (30"), MOP 70 bar

Rimozione Condotta Esistente  
 STRUMENTI DI TUTELA E PIANIFICAZIONE PROVINCIALI

01	15-03-13	EMISSIONE PER INTEGRAZIONE SIA	AGUZZI	SEBASTIANELLI	FRASSINELLI
00	02-03-12	EMISSIONE	AGUZZI	SEBASTIANELLI	FRASSINELLI
INDICE	DATA	REVISIONI	ELABORATO	VERIFICATO	APPROVATO
			Dis. J01811-PPL-DW-300-0024		
			Comm. NR/11030		

Foglio  
 10  
 di 19  
 Scala  
 1:10000



Il presente disegno e' di proprieta' aziendale - La Societa' tutelera' i propri diritti a termine di legge.



28 29 30 31 TROVO

ROGNANO  
 PAVIA

IMPIANTO N. 9 di Rognano km 30-265

Roggio Bizzardo S.P. n.22 Roggio Cavo Kewenkuller Cavo Carimali S.P. n.145 Roggio Rebecchina A 7 Cavetto Sarcino Cavo Cerro Cavo Beretta Roggio Giovenzano



MET. SERGNANO-MORTARA  
 TRATTO CERVIGNANO-MORTARA DN 750 (30"), MOP 70 bar

Rimozione Condotta Esistente  
 STRUMENTI DI TUTELA E PIANIFICAZIONE PROVINCIALI

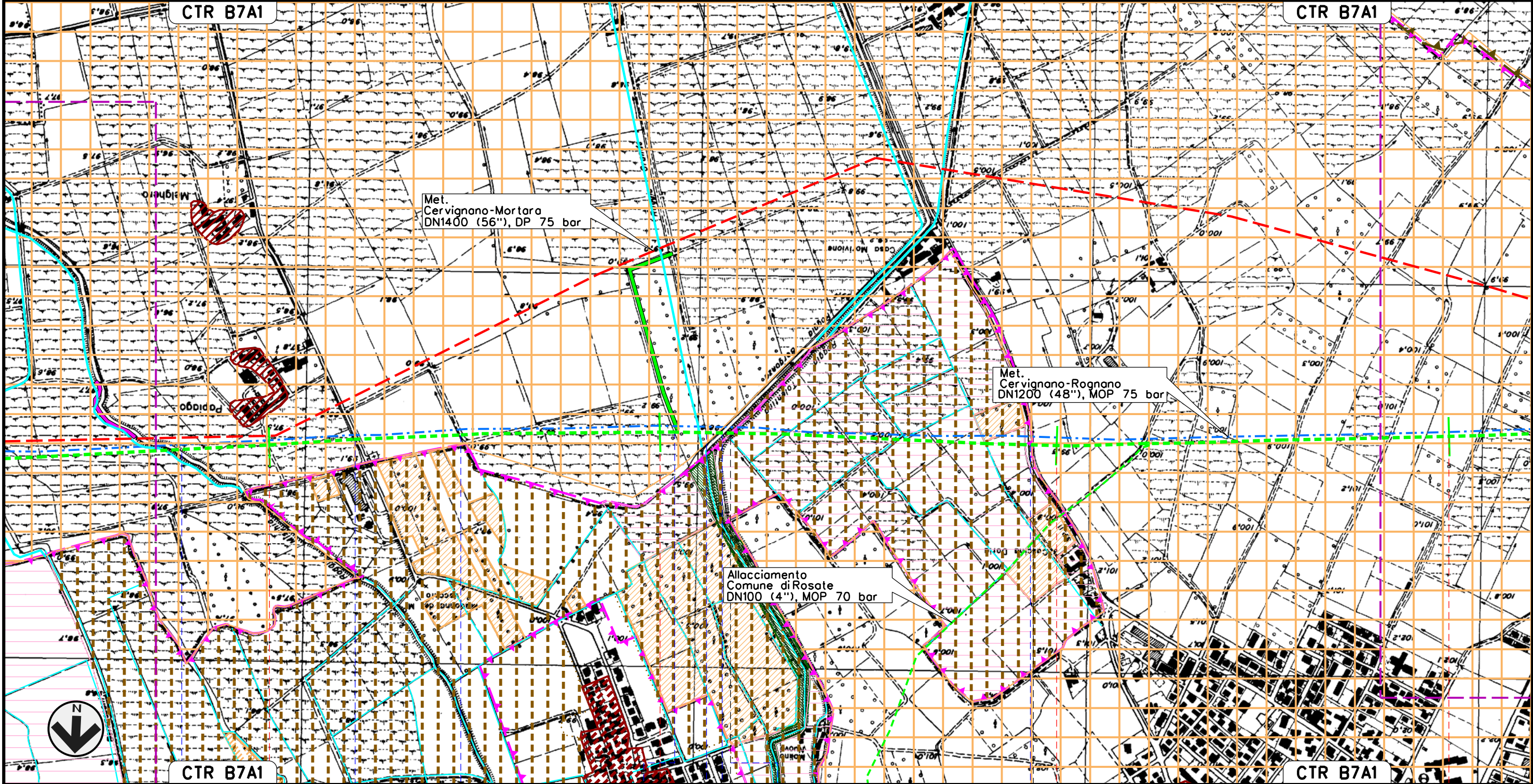
01	15-03-13	EMISSIONE PER INTEGRAZIONE SIA	AGUZZI	SEBASTIANELLI	FRASSINELLI
00	02-03-12	EMISSIONE	AGUZZI	SEBASTIANELLI	FRASSINELLI
INDICE	DATA	R E V I S I O N I			ELABORATO

Foglio  
 11  
 di 19  
 Scala  
 1:10000



Dis. J01811-PPL-DW-300-0024  
 Comm. NR/11030

Il presente disegno e' di proprieta' aziendale - La Societa' tutelera' i propri diritti a termine di legge.



32	33	34	35
TROVO PAVIA		VERNATE MILANO	CASORATE PRIMO PAVIA
Roggio Mischia	Cavo Torradello	Roggio	Cavo Beccheria
	Roggio Grande	Roggio Beranzola	Roggio Tolentino
		S.P. n.11	Colo Casorate

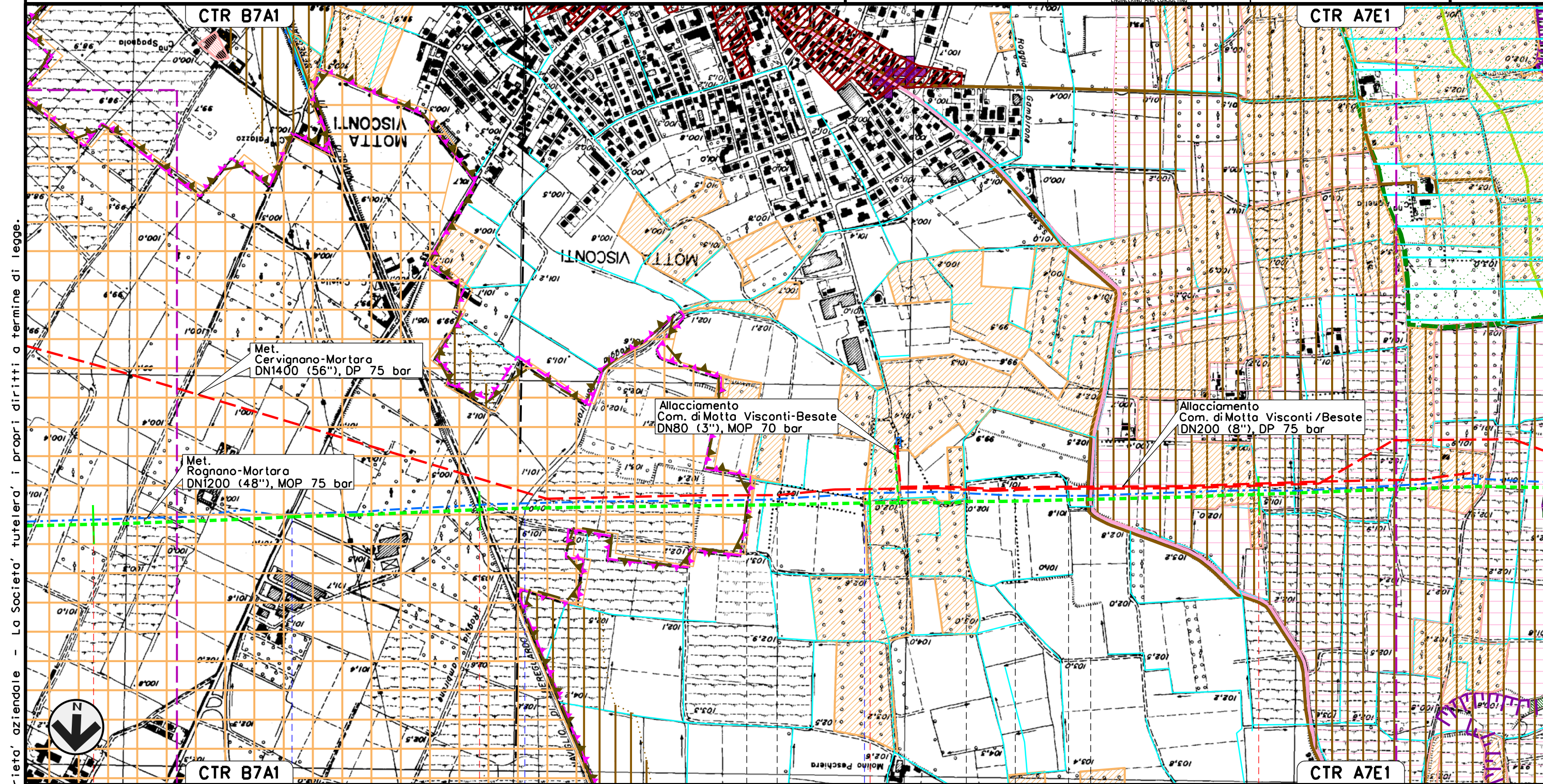


MET. SERGNANO-MORTARA  
 TRATTO CERVIGNANO-MORTARA DN 750 (30"), MOP 70 bar

Rimozione Condotta Esistente  
 STRUMENTI DI TUTELA E PIANIFICAZIONE PROVINCIALI

01	15-03-13	EMISSIONE PER INTEGRAZIONE SIA	AGUZZI	SEBASTIANELLI	FRASSINELLI
00	02-03-12	EMISSIONE	AGUZZI	SEBASTIANELLI	FRASSINELLI
INDICE	DATA	REVISIONI	ELABORATO	VERIFICATO	APPROVATO
			Dis. J01811-PPL-DW-300-0024		
			Comm. NR/11030		

Foglio  
 12  
 di 19  
 Scala  
 1:10000



Il presente disegno e' di proprieta' aziendale - La Societa' tutelera' i propri diritti a termine di legge.

35	36	37	38
CASORATE PRIMO PAVIA	MOTTA VISCONTI	BESATE	BESATE
	MOTTA VISCONTI	MILANO	BESATE
	S.P. n.190	Naviglio Bereguardo	Cavo Gambirone
		Roggio Maino	S.S. n.526



MET. SERGNANO-MORTARA  
 TRATTO CERVIGNANO-MORTARA DN 750 (30"), MOP 70 bar

Rimozione Condotta Esistente  
 STRUMENTI DI TUTELA E PIANIFICAZIONE PROVINCIALI

01	15-03-13	EMISSIONE PER INTEGRAZIONE SIA	AGUZZI	SEBASTIANELLI	FRASSINELLI
00	02-03-12	EMISSIONE	AGUZZI	SEBASTIANELLI	FRASSINELLI
INDICE	DATA	REVISIONI	ELABORATO	VERIFICATO	APPROVATO
			Dis. J01811-PPL-DW-300-0024		
			Comm. NR/11030		

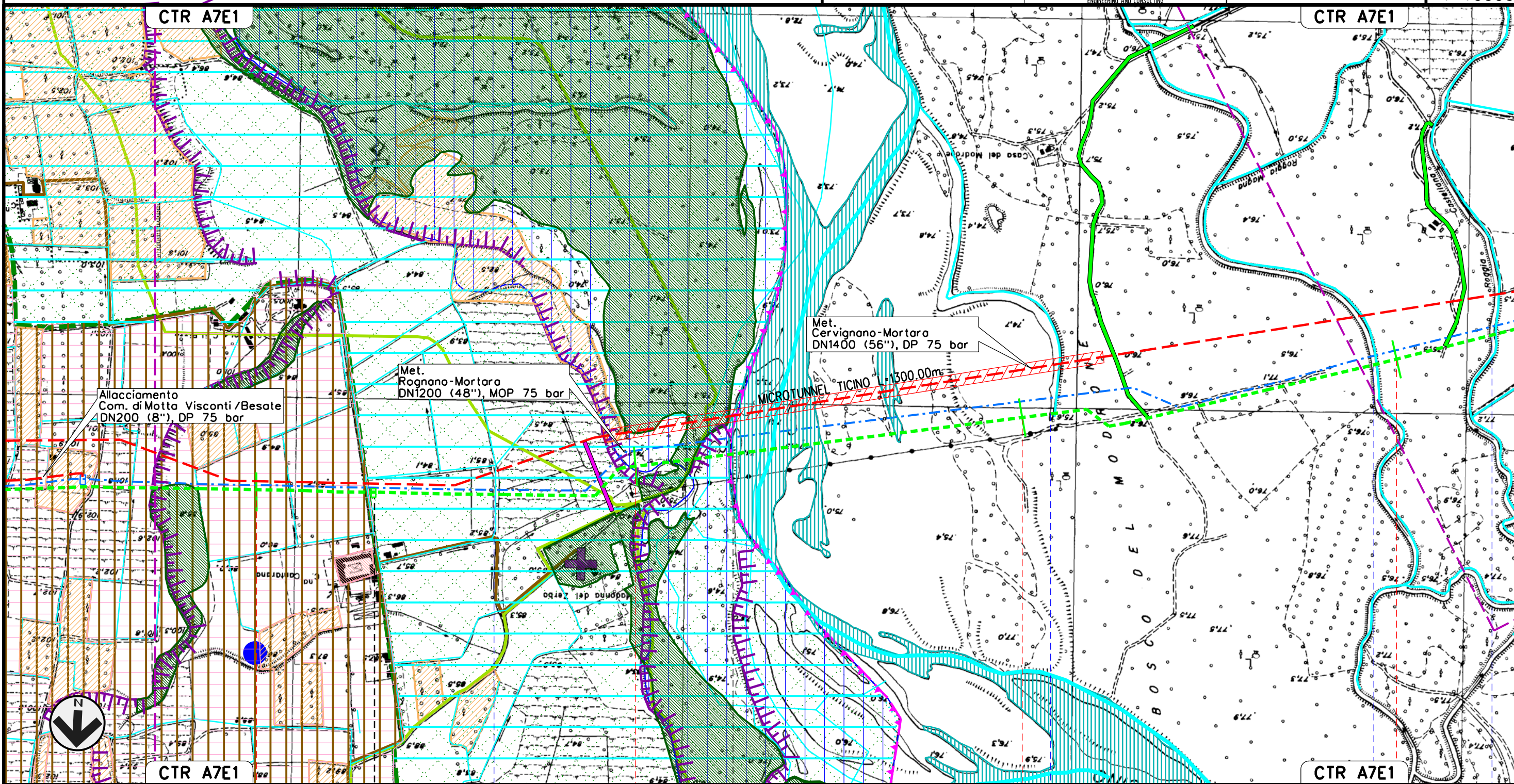
Foglio  
 13  
 di 19  
 Scala  
 1:10000



SNAM RETE GAS



ENGINEERING AND CONSULTING



Il presente disegno e' di proprieta' aziendale - La Societa' tutelera' i propri diritti a termine di legge.



39 40 41 42

BESATE  
 MILANO

VIGEVANO  
 PAVIA

P.I.L. N. 10 km 39-300

Roggia Riozzolo

Fiume Ticino

Cogole del Pubbiolo  
 (o Pubbiarello)

Roggia Magna

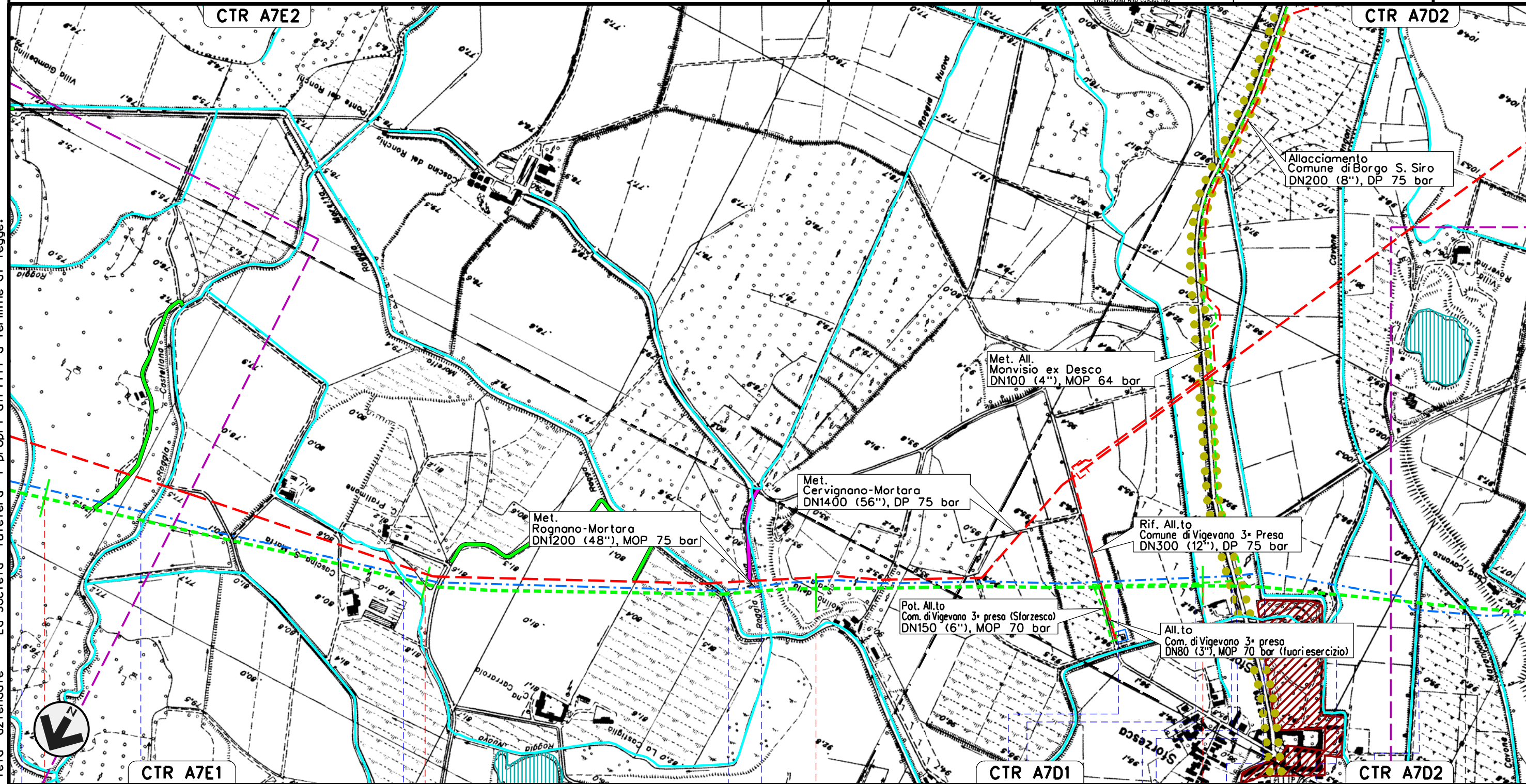
Roggia Castellano



MET. SERGNANO-MORTARA  
 TRATTO CERVIGNANO-MORTARA DN 750 (30"), MOP 70 bar

Rimozione Condotta Esistente  
 STRUMENTI DI TUTELA E PIANIFICAZIONE PROVINCIALI

01	15-03-13	EMISSIONE PER INTEGRAZIONE SIA	AGUZZI	SEBASTIANELLI	FRASSINELLI	Foglio <b>14</b> di 19 Scala 1:10000
00	02-03-12	EMISSIONE	AGUZZI	SEBASTIANELLI	FRASSINELLI	
INDICE	DATA	REVISIONI	ELABORATO	VERIFICATO	APPROVATO	
			Dis. J01811-PPL-DW-300-0024		Comm. NR/11030	



Il presente disegno e' di proprieta' aziendale - La Societa' tutelera' i propri diritti a termine di legge.

42	43	44	45	
VIGEVANO			GAMBOLO	
PAVIA				
Roggia Maqna	Roggia Castellana	Covo Pratimone	Roggia Moretta	Covo dell'Occhio
			Roggia Gruanina	Roggia
			S.P. n.206	Naviglio Storzesco Saporiti
			Roggia del Mulino	Naviglio Storzesco Saporiti
				Cavo Sargenti della Storzesco



MET. SERGNANO-MORTARA  
 TRATTO CERVIGNANO-MORTARA DN 750 (30"), MOP 70 bar

Rimozione Condotta Esistente  
 STRUMENTI DI TUTELA E PIANIFICAZIONE PROVINCIALI

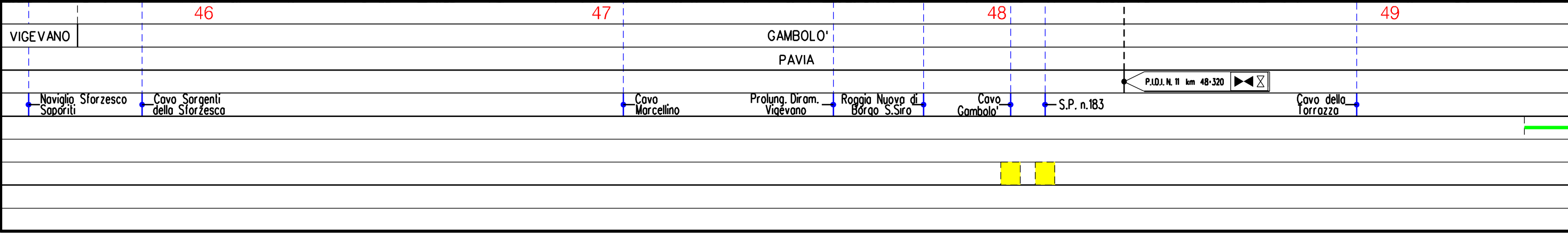
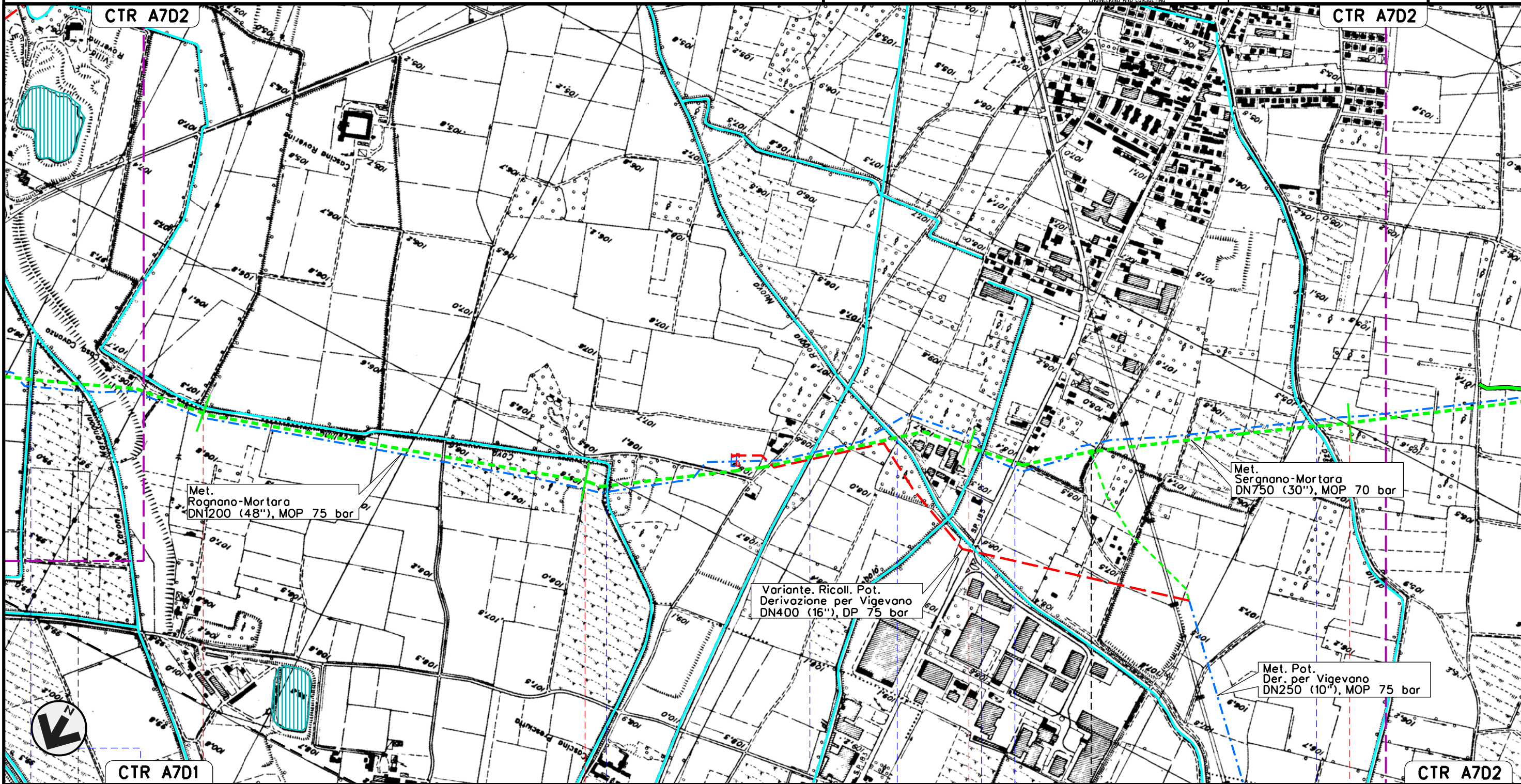
01	15-03-13	EMISSIONE PER INTEGRAZIONE SIA	AGUZZI	SEBASTIANELLI	FRASSINELLI
00	02-03-12	EMISSIONE	AGUZZI	SEBASTIANELLI	FRASSINELLI
INDICE	DATA	R E V I S I O N I			ELABORATO
			VERIFICATO	APPROVATO	

Foglio  
 15  
 di 19  
 Scala  
 1:10000



Dis. J01811-PPL-DW-300-0024  
 Comm. NR/11030

Il presente disegno e' di proprieta' aziendale - La Societa' tutelera' i propri diritti a termine di legge.





MET. SERGNANO-MORTARA  
 TRATTO CERVIGNANO-MORTARA DN 750 (30"), MOP 70 bar

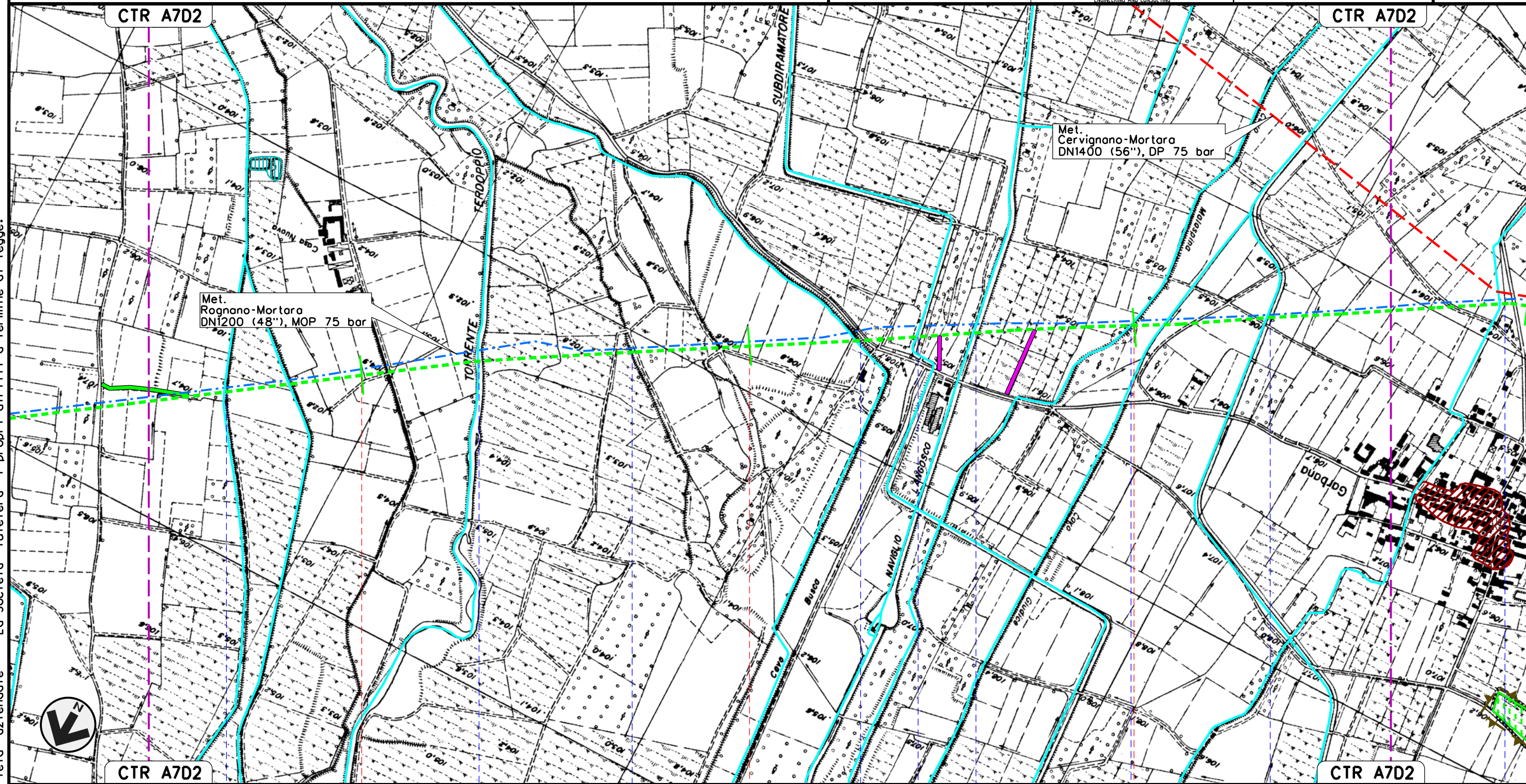
Rimozione Condotta Esistente  
 STRUMENTI DI TUTELA E PIANIFICAZIONE PROVINCIALI

01	15-03-13	EMISSIONE PER INTEGRAZIONE SIA	AGUZZI	SEBASTIANELLI	FRASSINELLI
00	02-03-12	EMISSIONE	AGUZZI	SEBASTIANELLI	FRASSINELLI
INDICE	DATA	REVISIONI	ELABORATO	VERIFICATO	APPROVATO

Foglio  
**16**  
 di 19  
 Scala  
**1:10000**



Dis. J01811-PPL-DW-300-0024  
 Comm. NR/11030



Il presente disegno e' di proprieta' aziendale - La Societa' tutelera' i propri diritti a termine di legge.



50	51	52	53
GAMBOLO' PAVIA			
Colatore Morrelto	Torrente Terdoppio	Fontana Busca	Cavo Busca
		Sub.Dir.Sin Can. Cavour	Naviglio Langosco
		Cavo Malaspina	Cavo dei Dossi
			Cavo Cotta



MET. SERGNANO-MORTARA  
 TRATTO CERVIGNANO-MORTARA DN 750 (30"), MOP 70 bar

Rimozione Condotta Esistente  
 STRUMENTI DI TUTELA E PIANIFICAZIONE PROVINCIALI


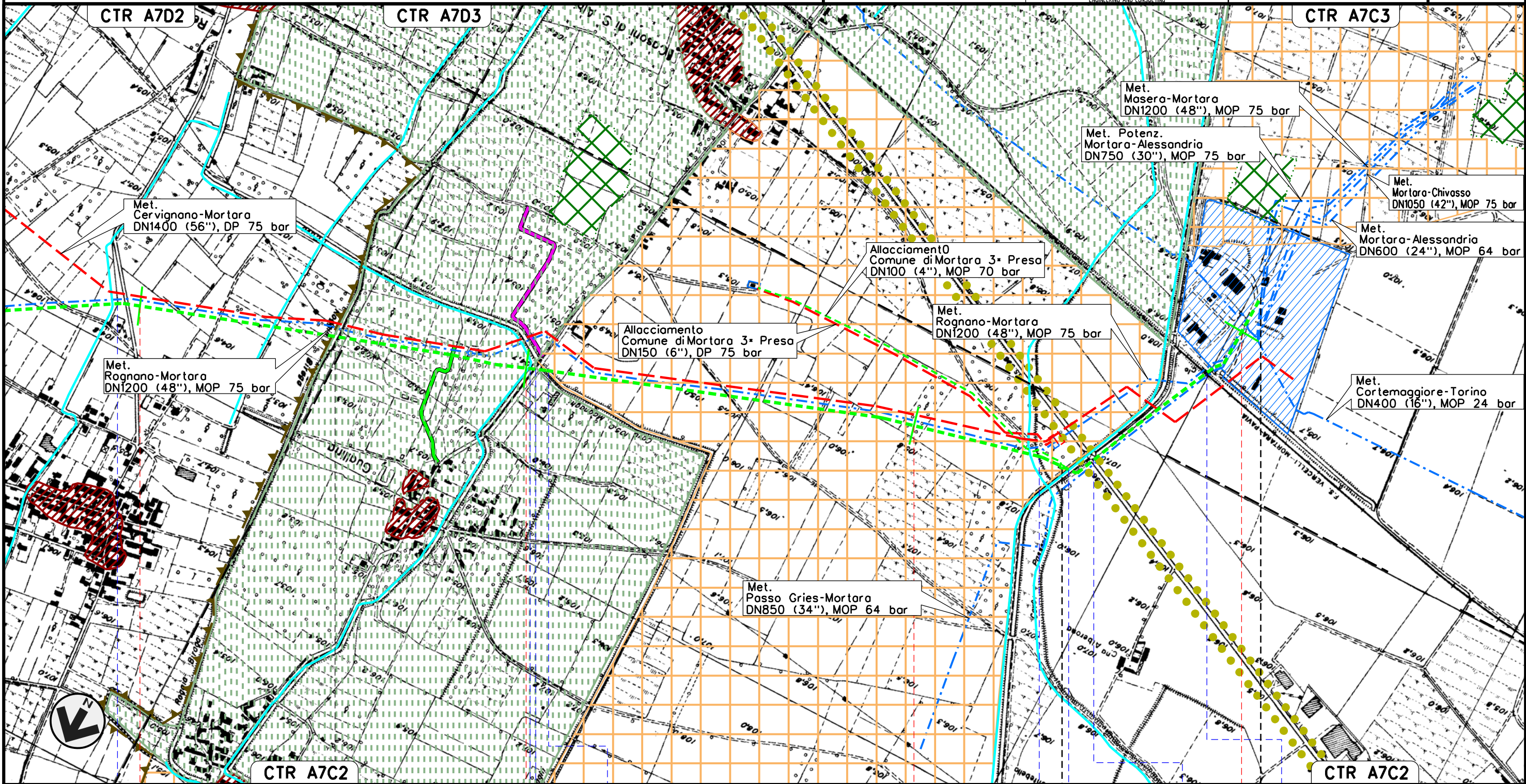
01	15-03-13	EMISSIONE PER INTEGRAZIONE SIA	AGUZZI	SEBASTIANELLI	FRASSINELLI
00	02-03-12	EMISSIONE	AGUZZI	SEBASTIANELLI	FRASSINELLI
INDICE	DATA	REVISIONI	ELABORATO	VERIFICATO	APPROVATO

Foglio  
 17  
 di 19  
 Scala  
 1:10000



Dis. J01811-PPL-DW-300-0024  
 Comm. NR/11030

Il presente disegno e' di proprieta' aziendale - La Societa' tutelera' i propri diritti a termine di legge.







01	15-03-13	EMISSIONE PER INTEGRAZIONE SIA	AGUZZI	SEBASTIANELLI	FRASSINELLI
00	02-03-12	EMISSIONE	AGUZZI	SEBASTIANELLI	FRASSINELLI
INDICE	DATA	R E V I S I O N I	ELABORATO	VERIFICATO	APPROVATO
					
			Dis. J01811-PPL-DW-300-0024		
			Comm. NR/11030		






LEGENDA TEMATICA

PTCP PROVINCIA DI LODI  
 DOMINIO DI RILEVANZA PAESISTICA





Ambiti

-  Ambiti caratterizzati dalla presenza di elementi geomorfologici rilevanti  
LIV. PRESC. 1 - Art. 28.1
-  Ambiti caratterizzati da rilevante presenza di elementi vegetazionali  
LIV. PRESC. 1 - Art. 28.2

Sistemi

-  Aste della rete dei canali e dei corsi d'acqua di valore storico  
LIV. PRESC. 3 - Art. 28.5
-  Aree a forte caratterizzazione morfologica, rete dell'assetto idraulico agrario  
LIV. PRESC. 2 - Art. 28.4
-  Aste della rete dei canali di supporto all'attività agricola  
LIV. PRESC. 1 - Art. 28.6
-  Percorsi di fruizione paesistica ed ambientale  
LIV. PRESC. 3 - Art. 28.8
-  Rete stradale storica - LIV. PRESC. 2 - Art. 28.9

Elementi



-  Orli di terrazzo - Art. 20.1
-  Dossi fluviali - Art. 20.1
-  Elementi vegetazionali rilevanti - LIV. PRESC. 1 - Art. 28.12
-  Beni storici architettonici localizzati in ambito extra-urbano vincolati dalla pianificazione comunale o altri beni storici architettonici rilevanti.  
LIV. PRESC. 2 - Art. 28.14

DOMINI URBANI

Ambiti









-  Nuclei urbani di antica formazione - LIV. PRESC. 2 - Art. 29.1

ALTRE INFORMAZIONI RAPPRESENTATE






-  Ambito di recepimento delle indicazioni del PTC del Parco dell'Adda Sud - LIV. PRESC. 4 - Art. 19.2
-  Sito di Importanza Nazionale IT2090012 "Alneto di Bolzeno"

PTCP PROVINCIA DI MILANO










Ambiti ed elementi di prevalente valore naturale

-  Ambiti di rilevanza naturalistica - Art. 20
-  Aree boscate - Art. 51
-  Parchi regionali (Parco Agricolo Sud Milano)
-  Parchi naturali istituiti o proposti
-  Fasce boscate - Art. 52
-  Orli di terrazzo - Art. 21
-  Fasce di rilevanza paesistico-fluviale - Art. 23
-  Rete idrografica - Art. 24




Altre informazioni rappresentate

-  Ambiti soggetti ad usi impropri - Art. 35
-  Siti contaminati di interesse nazionale - Art. 35
-  Ambiti destinati all'attività agricola di interesse strategico - Art. 60
-  Ambiti golenali - Art. 38
-  Ambiti degli acquiferi a vulnerabilità molto elevata - Art. 38
-  Fontanili - Art. 24

Ambiti ed elementi di valore storico-culturale

-  Ambiti di rilevanza paesistica - Art. 26
-  Nuclei di antica formazione - Art. 31
-  Insediamenti rurali di interesse storico - Art. 29
-  Aree a rischio archeologico - Art. 30
-  Insediamenti rurali di rilevanza paesistica - Art. 29
-  Architettura religiosa - Art. 32
-  Navigli storici - Art. 27
-  Ambiti agricoli di rilevanza paesaggistica - Art. 28
-  Pioppeti

Sistema della viabilità storica - paesaggistica - Art. 34

-  Tracciati guida paesaggistici
-  Strade panoramiche
-  Percorsi di interesse storico - paesaggistico



01	15-03-13	EMISSIONE PER INTEGRAZIONE SIA	AGUZZI	SEBASTIANELLI	FRASSINELLI
00	02-03-12	EMISSIONE	AGUZZI	SEBASTIANELLI	FRASSINELLI
INDICE	DATA	R E V I S I O N I			ELABORATO VERIFICATO APPROVATO
			Dis. J01811-PPL-DW-300-0024		
			Comm. NR/11030		

LEGENDA

SIMBOLOGIA CARTOGRAFICA

- |  |  |  |   |
|--|--|--|---|
|  | Metanodotti da porre fuori esercizio e rimuovere |  | Impianti di linea da porre fuori esercizio e rimuovere    |
|  | Metanodotti in progetto                          |  | Impianti di linea in progetto                             |
|  | Metanodotti in esercizio                         |  | Impianti di linea su rete in esercizio                    |
|  | Altre condotte di terzi                          |  | Gallerie, Tunnel, Mini-Microtunnel, Raise Boring e T.O.C. |
|  | Aree impianti stacco-terminale in progetto       |  | Depositi temporanei                                       |
|  | Aree impianti stacco-terminale esistenti         |  | Strade di accesso provvisorio                             |
|  | Limite sovrapposizione fogli                     |  | T.E.E.M. in progetto                                      |
|  | Adeguatezze strade esistenti                     |  |   |

SIMBOLOGIA MECCANICA

- |  |  |
|--|--|
|  | Punto di intercettazione di linea (P.I.L.)                                       |
|  | Punto di intercettazione di derivazione importante (P.I.D.I.)                    |
|  | Punto di intercettazione di derivazione semplice con stacco da P.I.L. (P.I.D.S.) |
|  | Punto di intercettazione e derivazione semplice con stacco da Linea (P.I.D.S.)   |
|  | Punto di intercettazione con discaggio di allacciamento (P.I.D.A.)               |
|  | Punto predisposto per il discaggio di allacciamento (P.P.D.A.)                   |
|  | Punto di sezionamento elettrico terminale (P.S.E.T.)                             |
|  | Stazione predisposta per lancio e ricevimento PIG                                |
|  | Impianto di riduzione/regolazione della pressione                                |

PTCP PROVINCIA DI PAVIA

ELEMENTI DEL QUADRO TERRITORIALE AMBIENTALE

Il sistema delle acque

- Corsi d'acqua principali
- Corsi d'acqua minori
- Specchi d'acqua e olvei fluviali

Aree protette

- Parco Lomvardo della Valle del Ticino

ELEMENTI DEL QUADRO PROGRAMMATICO DI PRIMO LIVELLO SOVRACOMUNALE E ASSUNTI NEL PTC

- Ambiti delle attività estrattive

ELEMENTI SISTEMI DI RILEVANZA SOVRACOMUNALE

Previsioni prescrittive

- Emergenze naturalistiche
- Aree di elevato contenuto naturalistico
- Riserve e monumenti naturali

Indirizzi

- Aree di consolidamento dei caratteri naturalistici
- Aree di consolidamento delle attività agricole e dei caratteri connotativi
- Centri e nuclei storici
- Viabilità storica principale

Il presente disegno e' di proprieta' aziendale - La Societa' tutelera' i propri diritti a termine di legge.

Progressiva chilometrica	N.
Comuni	
Province	
Impianti	
Attraversamenti	
Strade - Piste	
Depositi provvisori - Piazzole	
Fascia di lavoro	