

Il presente disegno e' di proprieta' aziendale - La Societa' tutelera' i propri diritti a termine di legge.



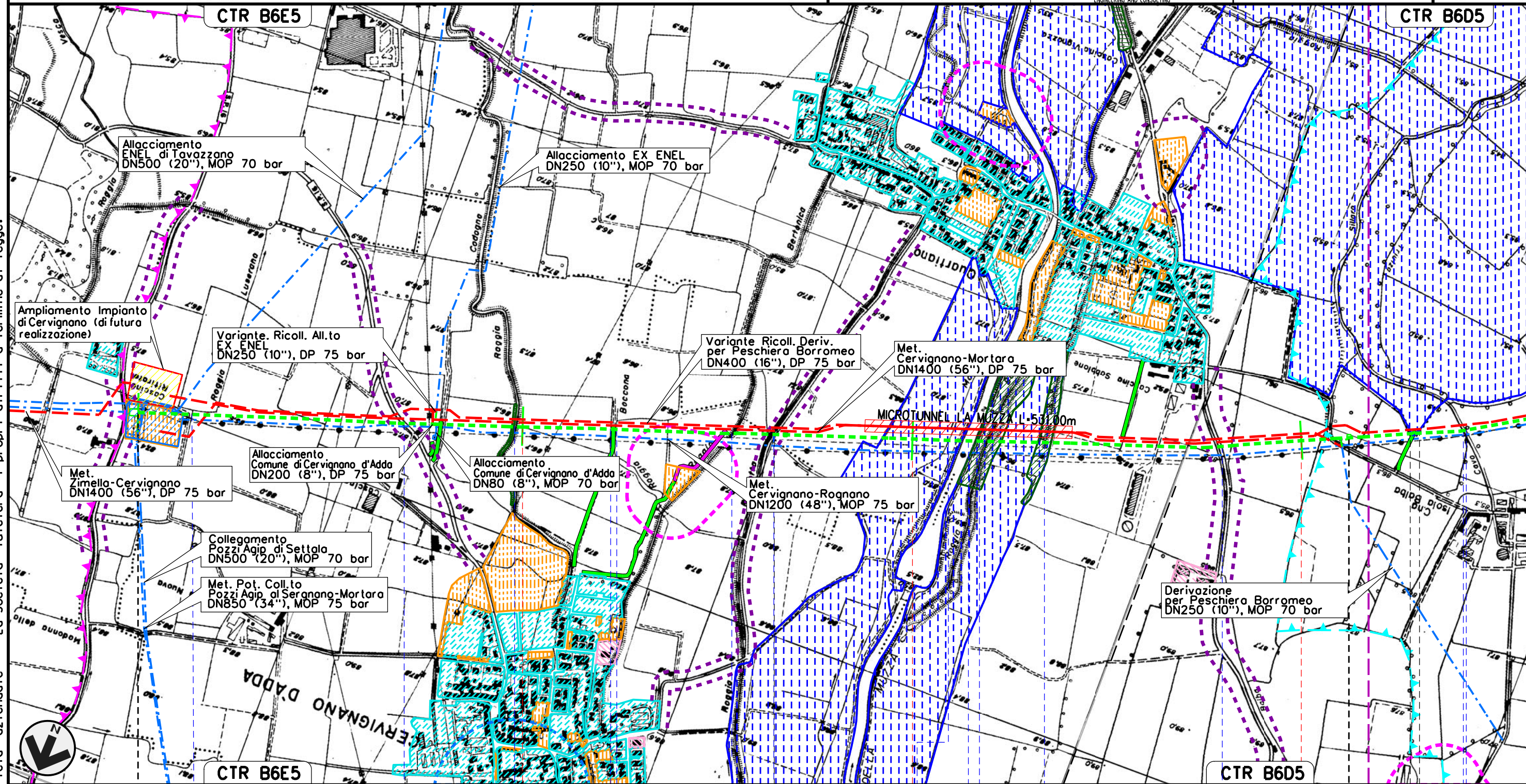
COROGRAFIA Scala 1:250.000

01	12-04-13	EMISSIONE PER INTEGRAZIONI SIA	AGUZZI	SEBASTIANELLI	FRASSINELLI
00	02-03-12	EMISSIONE	AGUZZI	SEBASTIANELLI	FRASSINELLI
INDICE	DATA	R E V I S I O N I			ELABORATO VERIFICATO APPROVATO
Metanodotto: MET. SERGNANO-MORTARA TRATTO CERVIGNANO-MORTARA DN 750 (30"), MOP 70 bar			Dis. J01811-PPL-DW-300-0025 Fg. 1 di 18 Comm. NR/11030		
Rimozione Condotta Esistente STRUMENTI DI PIANIFICAZIONE URBANISTICA (PRG)			Sostituisce il Sostituito dal		
INDICE 0001			Scala 1:10000		

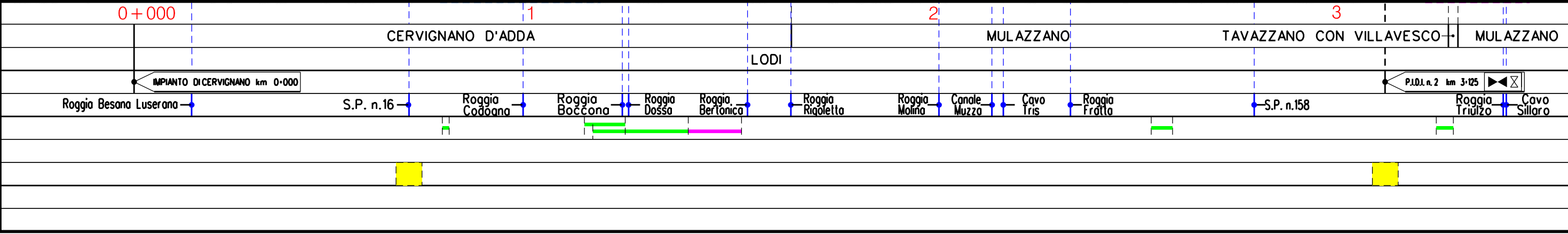
MET. SERGNANO-MORTARA
 TRATTO CERVIGNANO-MORTARA DN 750 (30"), MOP 70 bar

Rimozione Condotta Esistente
 STRUMENTI DI PIANIFICAZIONE URBANISTICA (PRG)

01	12-04-13	EMISSIONE PER INTEGRAZIONI SIA	AGUZZI	SEBASTIANELLI	FRASSINELLI	Foglio 2 di 18 Scala 1:10000
00	02-03-12	EMISSIONE	AGUZZI	SEBASTIANELLI	FRASSINELLI	
INDICE	DATA	REVISIONI	ELABORATO	VERIFICATO	APPROVATO	
			Dis. J01811-PPL-DW-300-0025			
			Comm. NR/11030			



Il presente disegno e' di proprieta' aziendale - La Societa' tutelera' i propri diritti a termine di legge.



MET. SERGNANO-MORTARA
 TRATTO CERVIGNANO-MORTARA DN 750 (30"), MOP 70 bar

Rimozione Condotta Esistente
 STRUMENTI DI PIANIFICAZIONE URBANISTICA (PRG)

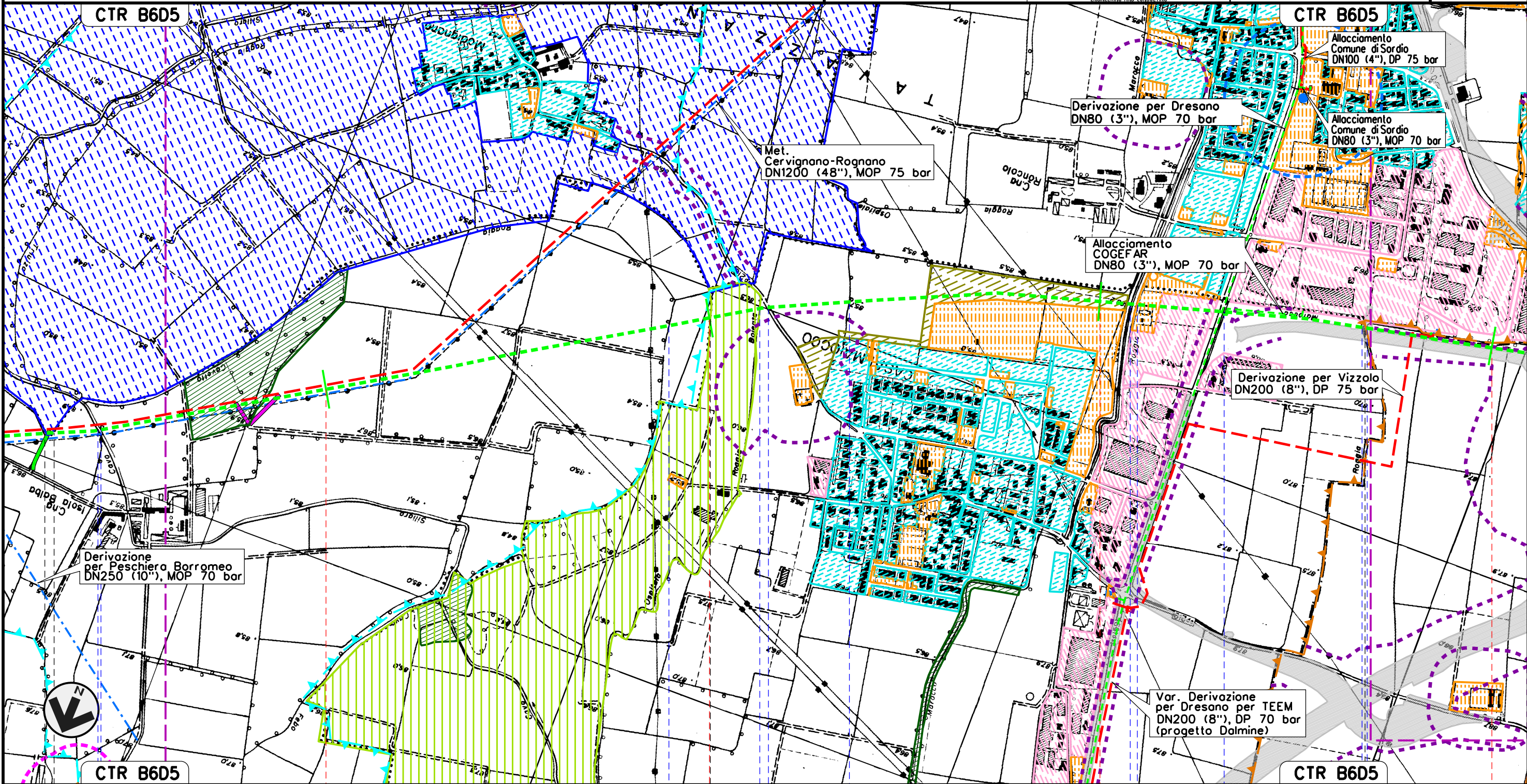
01	12-04-13	EMISSIONE PER INTEGRAZIONI SIA	AGUZZI	SEBASTIANELLI	FRASSINELLI
00	02-03-12	EMISSIONE	AGUZZI	SEBASTIANELLI	FRASSINELLI
INDICE	DATA	REVISIONI	ELABORATO	VERIFICATO	APPROVATO

Foglio
3
 di 18
 Scala
1:10000



Dis. J01811-PPL-DW-300-0025
 Comm. NR/11030

Il presente disegno e' di proprieta' aziendale - La Societa' tutelera' i propri diritti a termine di legge.

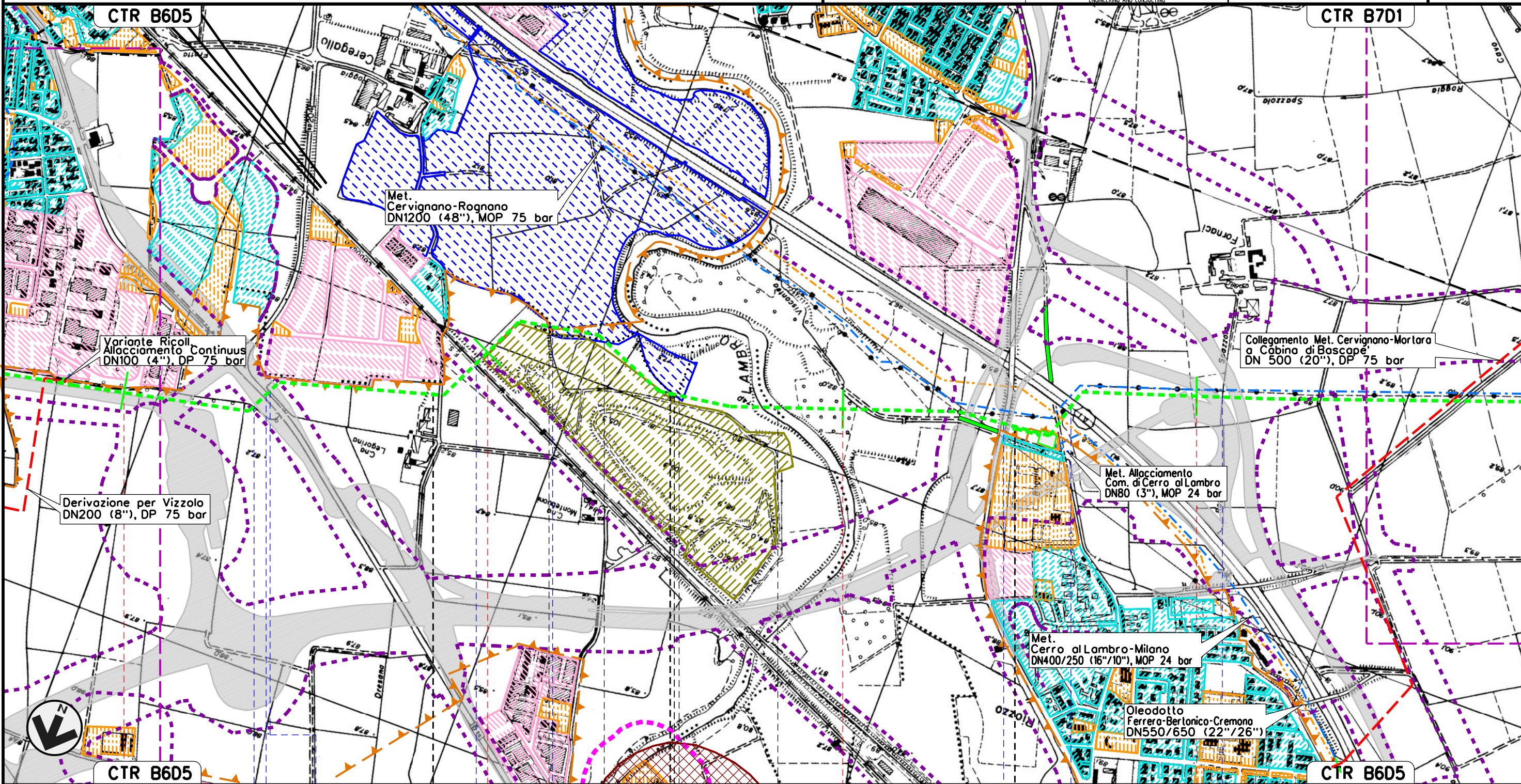


TAVAZZANO CON VILLAVESCO	MULAZZANO	LODI	CASALMAIOCCO	VIZZOLO PREDABISSI
MULAZZANO				MILANO
Roggio Triulzo	Covo Sillaro	Roggio Cavetto del Sillaro	Roggio Camola	S.P. n.218
			Roggio Ospedalino	
			Covo Marocco	Roggio Fratta
			S.P. n.159	Roggio Maiocco
				Roggio Maiocchetto

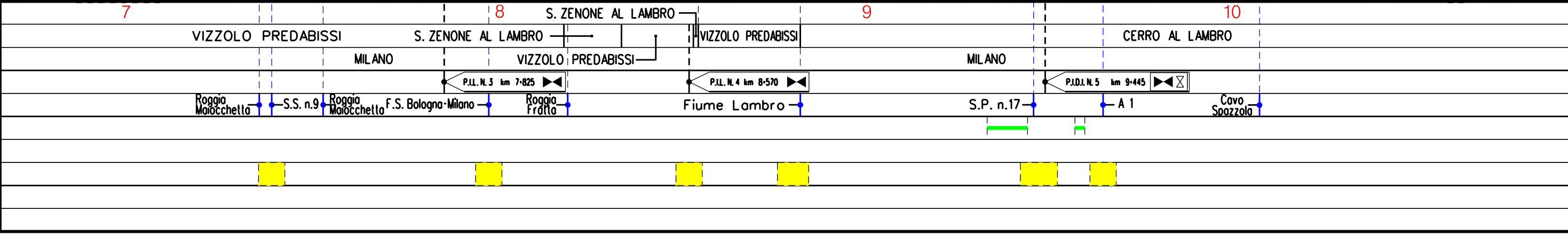
MET. SERGNANO-MORTARA
 TRATTO CERVIGNANO-MORTARA DN 750 (30"), MOP 70 bar

Rimozione Condotta Esistente
 STRUMENTI DI PIANIFICAZIONE URBANISTICA (PRG)

01	12-04-13	EMISSIONE PER INTEGRAZIONI SIA	AGUZZI	SEBASTIANELLI	FRASSINELLI	Foglio 4 di 18 Scala 1:10000
00	02-03-12	EMISSIONE	AGUZZI	SEBASTIANELLI	FRASSINELLI	
INDICE	DATA	REVISIONI	ELABORATO	VERIFICATO	APPROVATO	
						Dis. J01811-PPL-DW-300-0025
						Comm. NR/11030



Il presente disegno e' di proprieta' aziendale - La Societa' tutelera' i propri diritti a termine di legge.



MET. SERGNANO-MORTARA
 TRATTO CERVIGNANO-MORTARA DN 750 (30"), MOP 70 bar

Rimozione Condotta Esistente
 STRUMENTI DI PIANIFICAZIONE URBANISTICA (PRG)

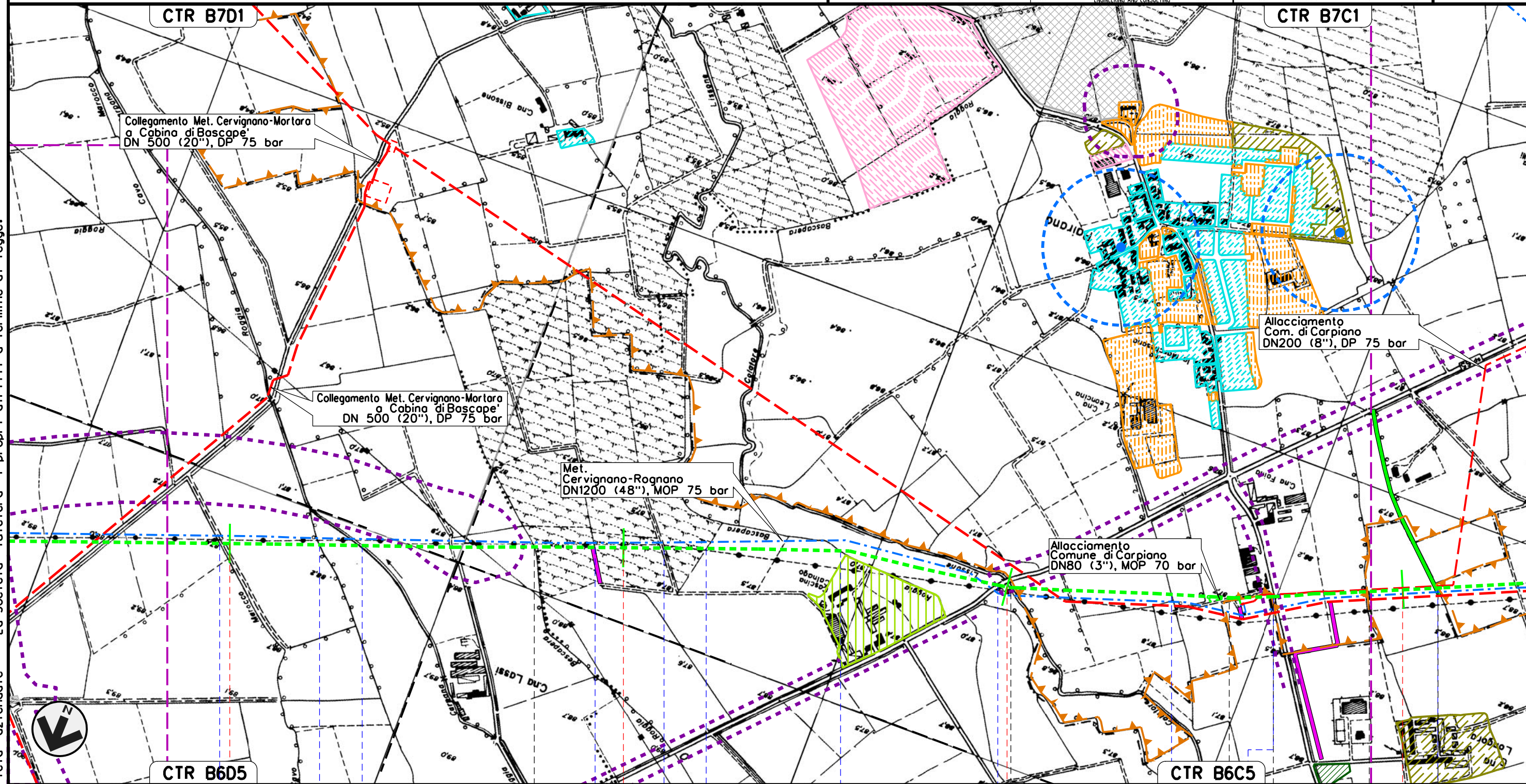
01	12-04-13	EMISSIONE PER INTEGRAZIONI SIA	AGUZZI	SEBASTIANELLI	FRASSINELLI
00	02-03-12	EMISSIONE	AGUZZI	SEBASTIANELLI	FRASSINELLI
INDICE	DATA	REVISIONI	ELABORATO	VERIFICATO	APPROVATO

Foglio
5
 di 18
 Scala
1:10000



Dis. J01811-PPL-DW-300-0025
 Comm. NR/11030

Il presente disegno e' di proprieta' aziendale - La Societa' tutelera' i propri diritti a termine di legge.

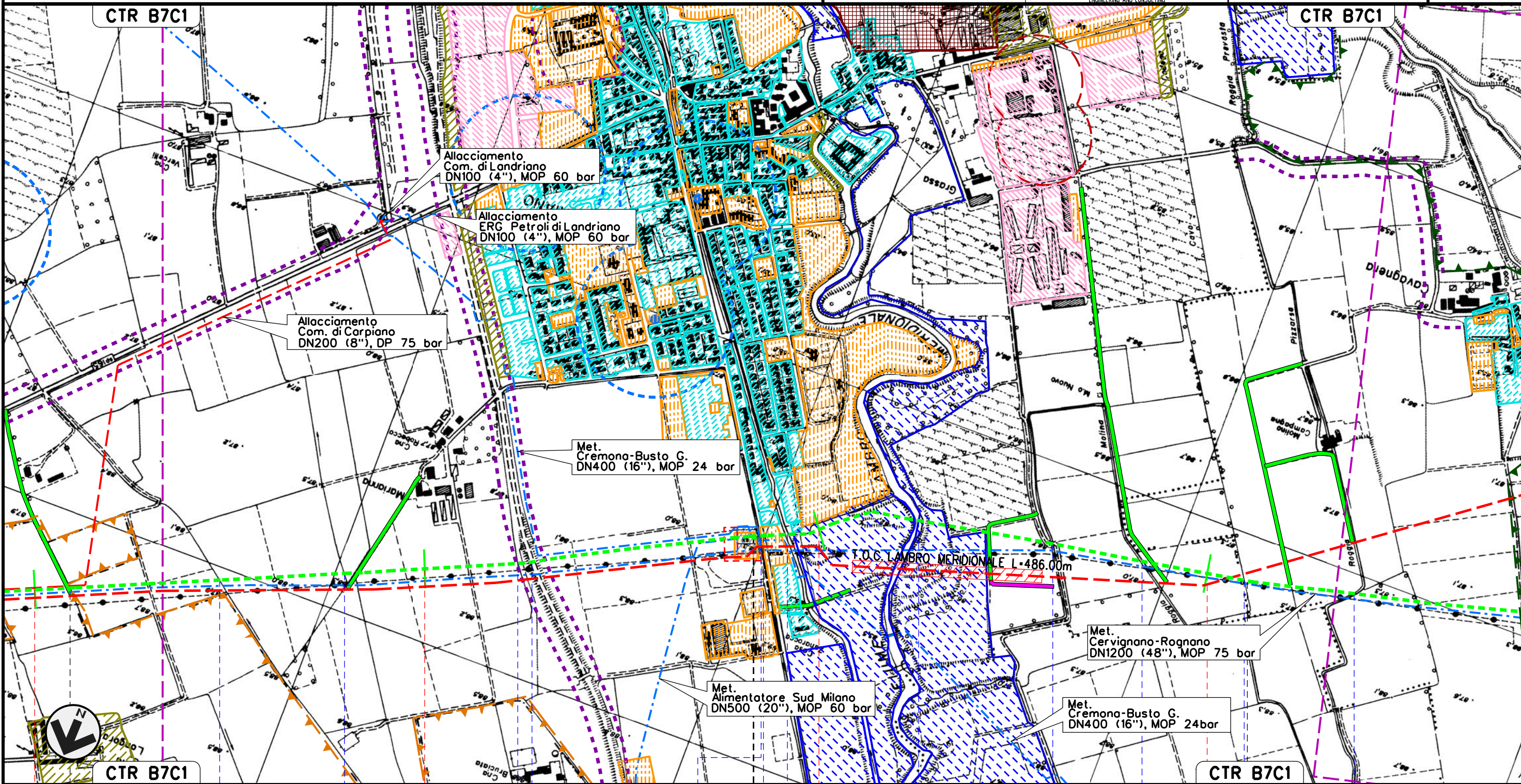


11	12	13	14
CERRO AL LAMBRO	MILANO	LANDRIANO PAVIA	CARPIANO MILANO
Roggia Viscontea	Fontanile Basso	Roggia Besenapera	Roggia Grassa
Roggia Carpano	Cavo Besenapera	Cavo Besenapera	Roggia Besenapera
		S.P. n.165	Cavo Lissone
			Cavo Lisoncello
			Roggia Coira
			Cavo Comelli
			Roggia Brivio

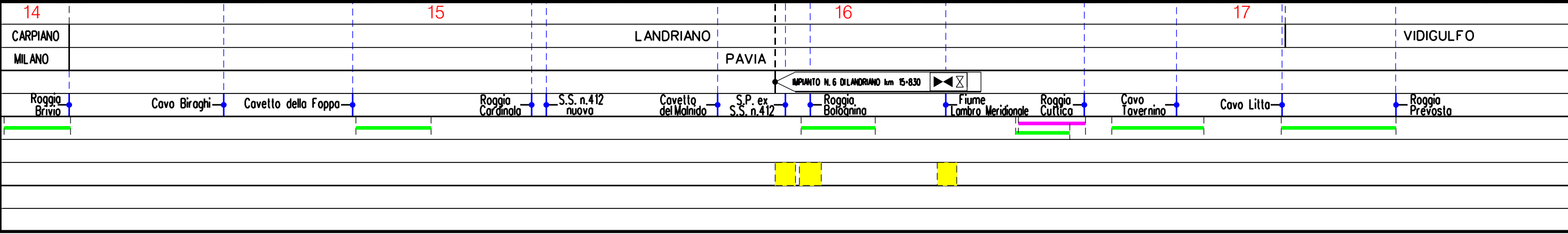
MET. SERGNANO-MORTARA
 TRATTO CERVIGNANO-MORTARA DN 750 (30"), MOP 70 bar

Rimozione Condotta Esistente
 STRUMENTI DI PIANIFICAZIONE URBANISTICA (PRG)

01	12-04-13	EMISSIONE PER INTEGRAZIONI SIA	AGUZZI	SEBASTIANELLI	FRASSINELLI	Foglio 6 di 18 Scala 1:10000
00	02-03-12	EMISSIONE	AGUZZI	SEBASTIANELLI	FRASSINELLI	
INDICE	DATA	REVISIONI	ELABORATO	VERIFICATO	APPROVATO	
						Dis. J01811-PPL-DW-300-0025
						Comm. NR/11030



Il presente disegno e' di proprieta' aziendale - La Societa' tutelera' i propri diritti a termine di legge.



MET. SERGNANO-MORTARA
 TRATTO CERVIGNANO-MORTARA DN 750 (30"), MOP 70 bar

Rimozione Condotta Esistente
 STRUMENTI DI PIANIFICAZIONE URBANISTICA (PRG)

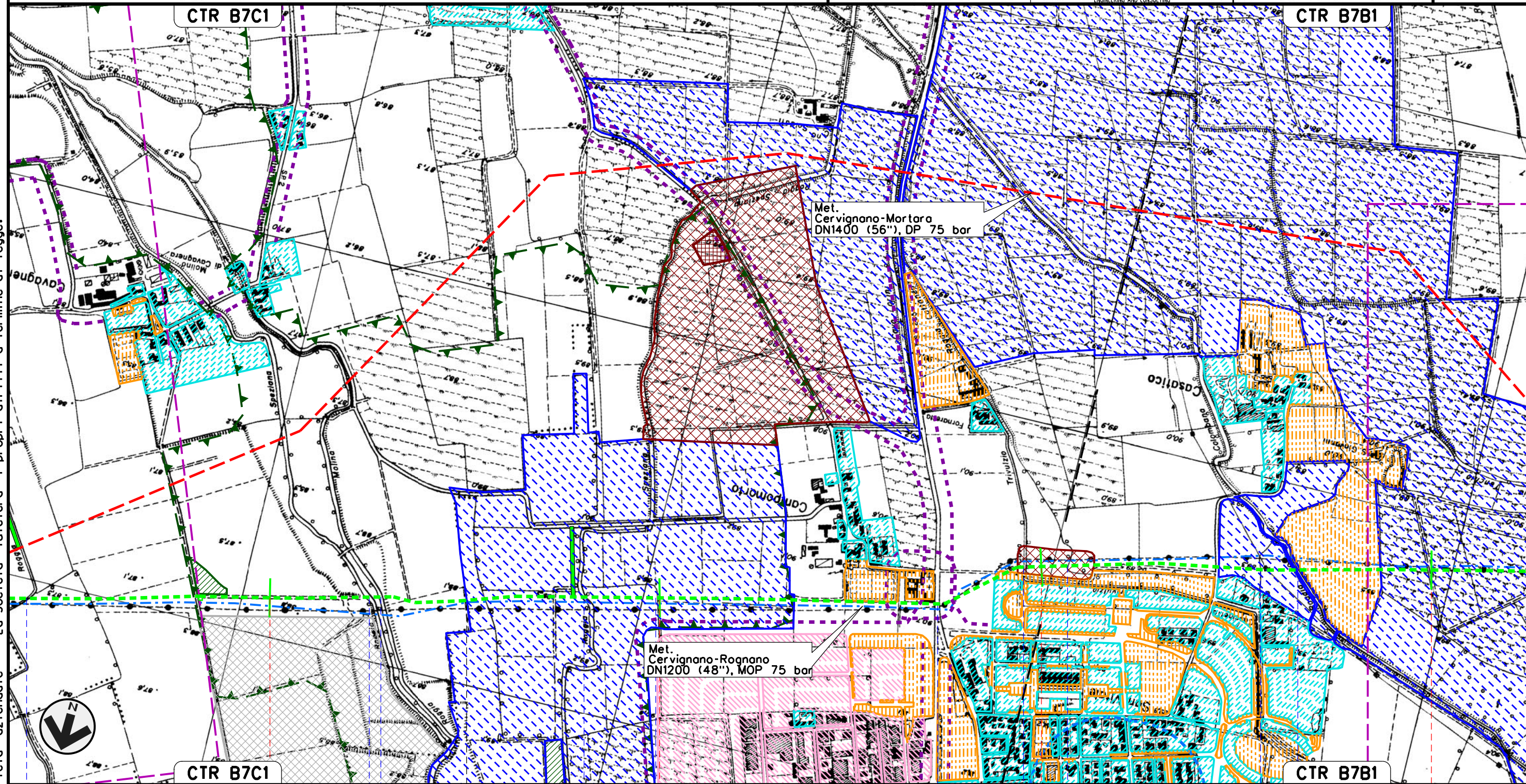
01	12-04-13	EMISSIONE PER INTEGRAZIONI SIA	AGUZZI	SEBASTIANELLI	FRASSINELLI
00	02-03-12	EMISSIONE	AGUZZI	SEBASTIANELLI	FRASSINELLI
INDICE	DATA	R E V I S I O N I			ELABORATO
			VERIFICATO	APPROVATO	

Foglio
7
 di 18
 Scala
1:10000



Dis. J01811-PPL-DW-300-0025
 Comm. NR/11030

Il presente disegno e' di proprieta' aziendale - La Societa' tutelera' i propri diritti a termine di legge.

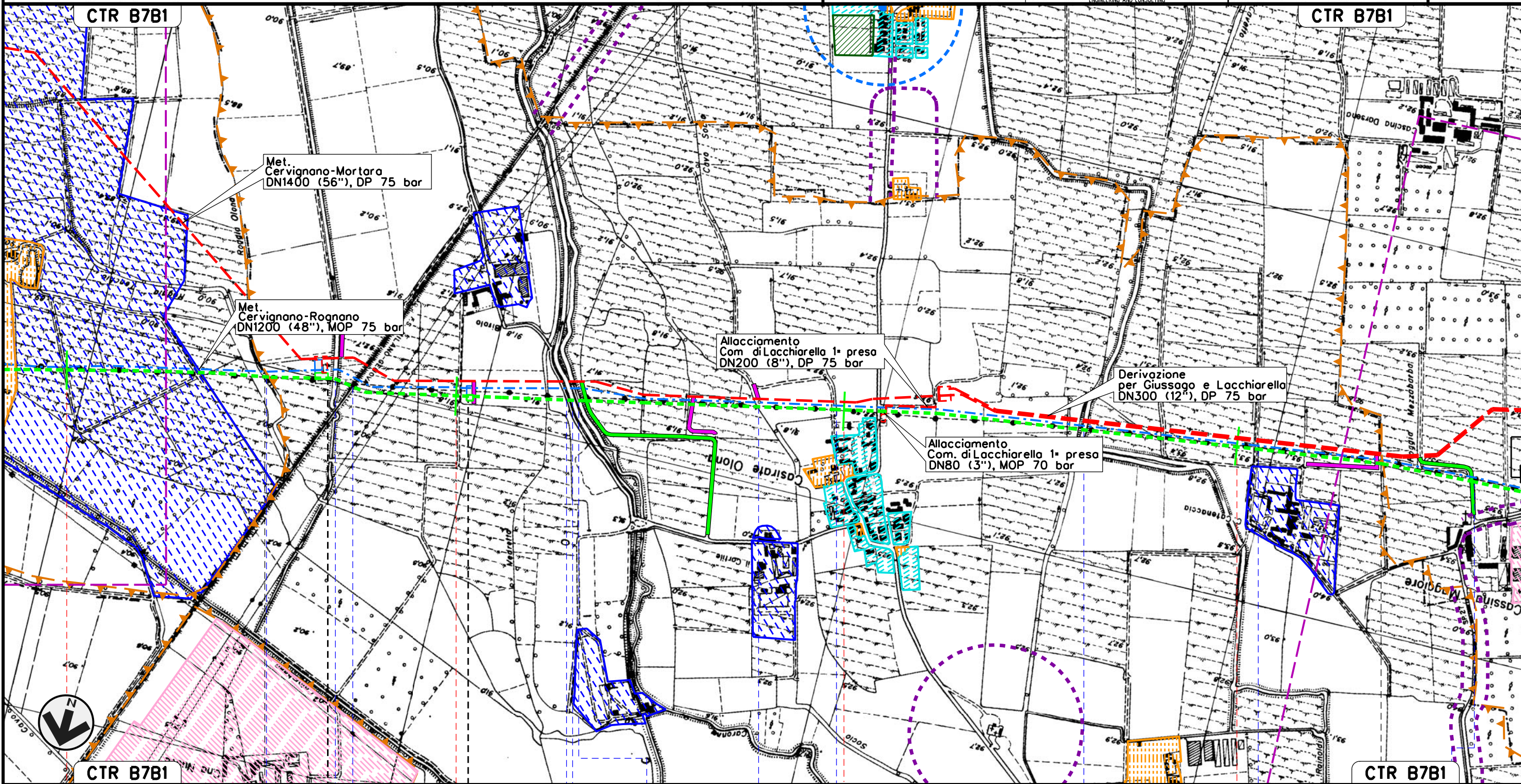


CTR B7C1	18	19	20	CTR B7B1
VIDIGULFO		PAVIA	SIZIANO	
Roggia Prevosto	Roggia Ticinello	Roggia Molino	Roggia Spéziana	Cavo Calario
		S.P. n.205	Cavo Marocco	Roggia Cattaneo
			Fontanile Bonate	Roggia Colombona

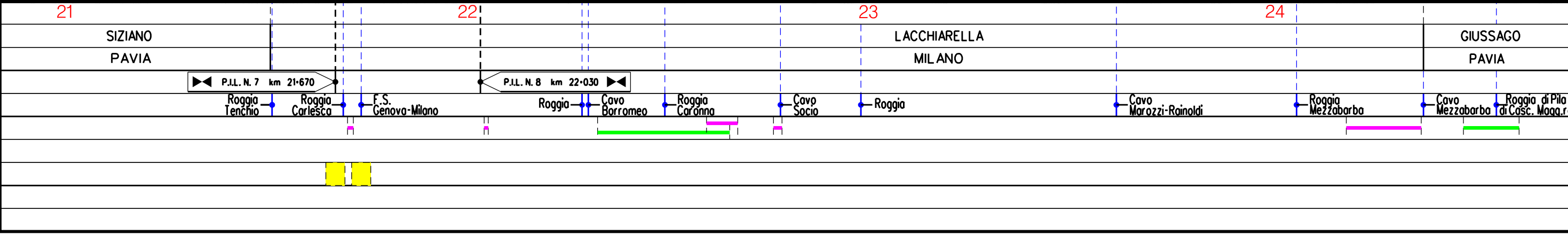
MET. SERGNANO-MORTARA
 TRATTO CERVIGNANO-MORTARA DN 750 (30"), MOP 70 bar

Rimozione Condotta Esistente
 STRUMENTI DI PIANIFICAZIONE URBANISTICA (PRG)

01	12-04-13	EMISSIONE PER INTEGRAZIONI SIA	AGUZZI	SEBASTIANELLI	FRASSINELLI	Foglio 8 di 18 Scala 1:10000
00	02-03-12	EMISSIONE	AGUZZI	SEBASTIANELLI	FRASSINELLI	
INDICE	DATA	REVISIONI	ELABORATO	VERIFICATO	APPROVATO	
						Dis. J01811-PPL-DW-300-0025
						Comm. NR/11030



Il presente disegno e' di proprieta' aziendale - La Societa' tutelera' i propri diritti a termine di legge.



MET. SERGNANO-MORTARA
 TRATTO CERVIGNANO-MORTARA DN 750 (30"), MOP 70 bar

Rimozione Condotta Esistente
 STRUMENTI DI PIANIFICAZIONE URBANISTICA (PRG)


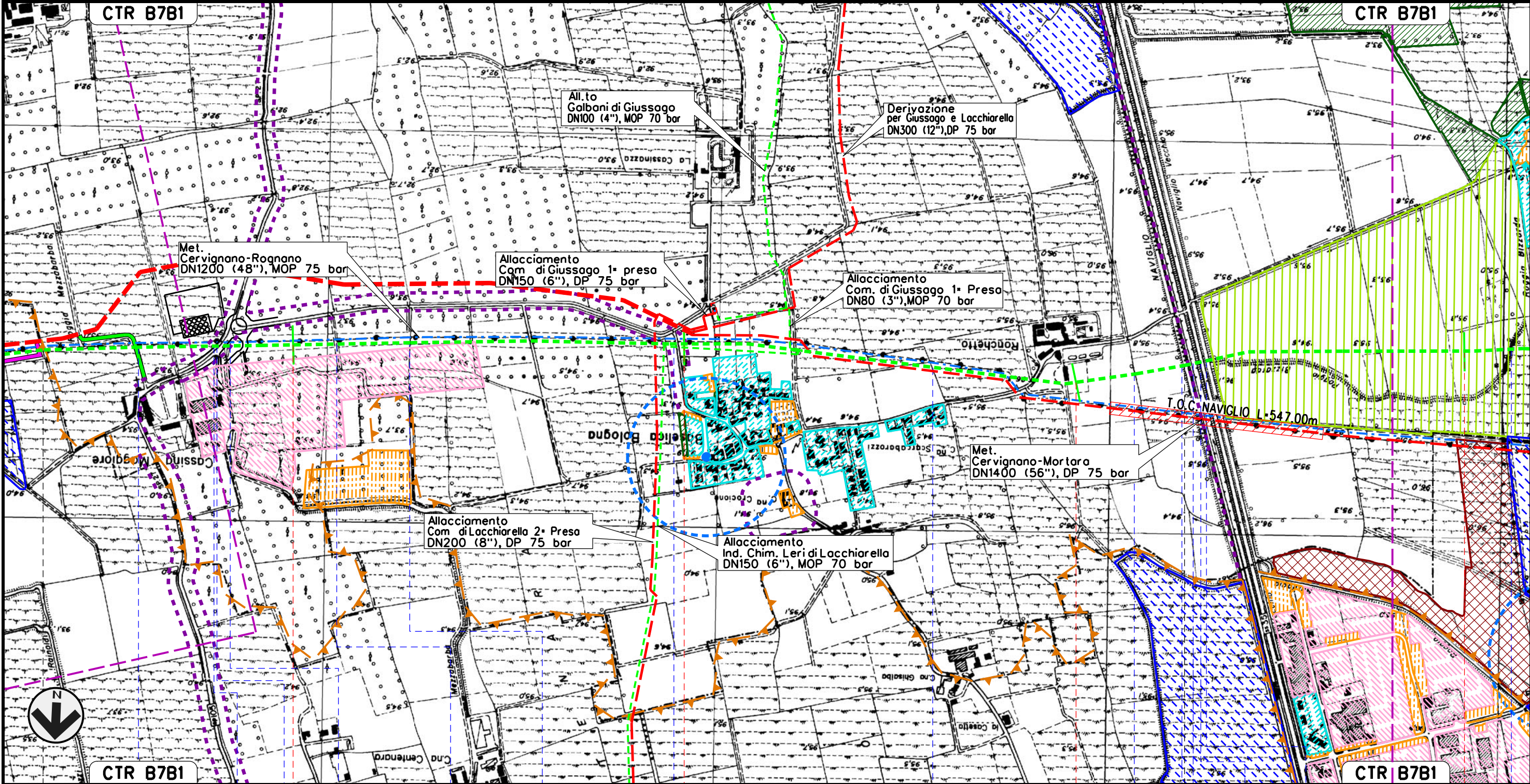
01	12-04-13	EMISSIONE PER INTEGRAZIONI SIA	AGUZZI	SEBASTIANELLI	FRASSINELLI
00	02-03-12	EMISSIONE	AGUZZI	SEBASTIANELLI	FRASSINELLI
INDICE	DATA	REVISIONI	ELABORATO	VERIFICATO	APPROVATO

Foglio
9
 di 18
 Scala
1:10000



Dis. J01811-PPL-DW-300-0025
 Comm. NR/11030

Il presente disegno e' di proprieta' aziendale - La Societa' tutelera' i propri diritti a termine di legge.

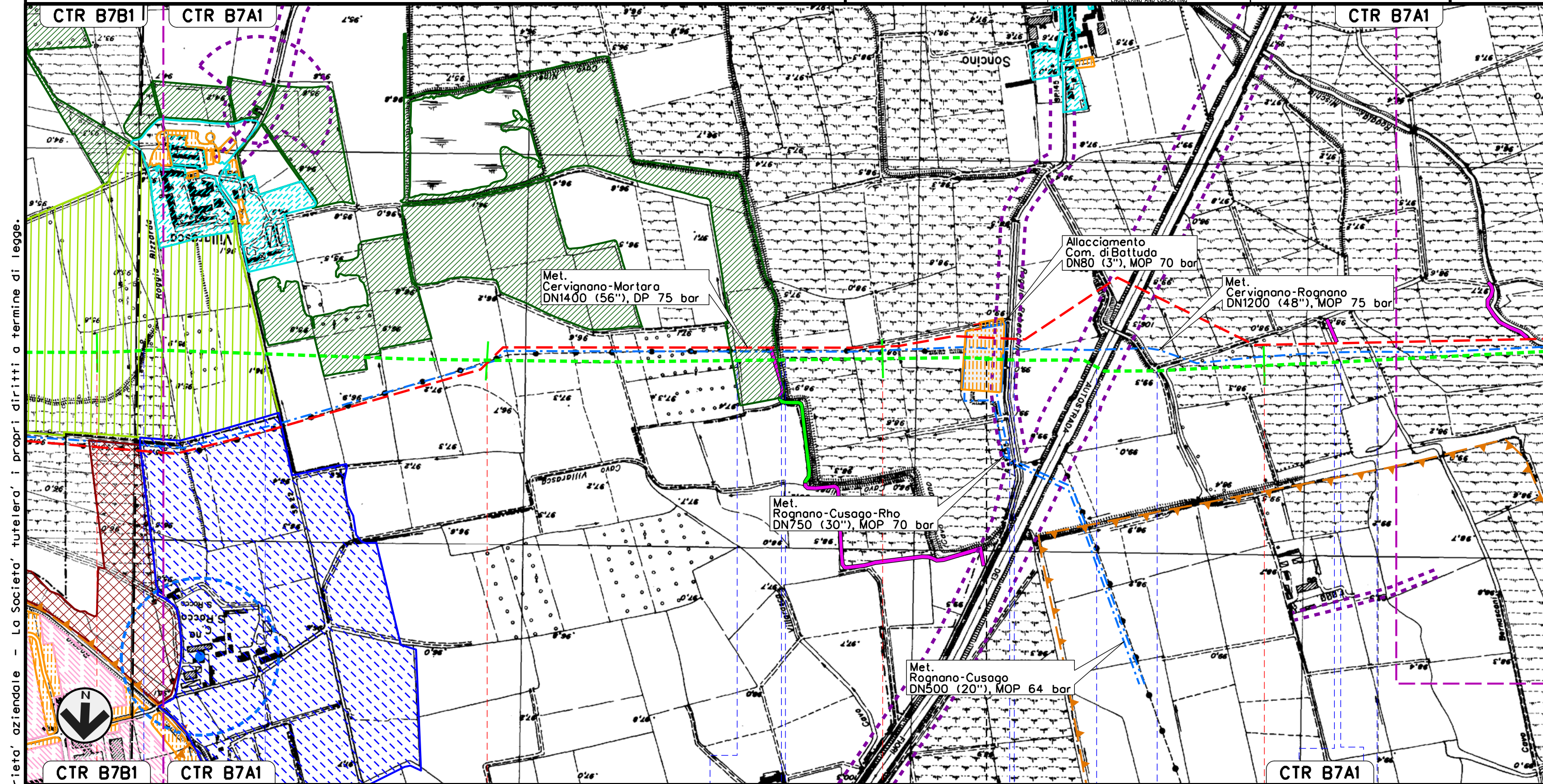


MET. SERGNANO-MORTARA
 TRATTO CERVIGNANO-MORTARA DN 750 (30"), MOP 70 bar

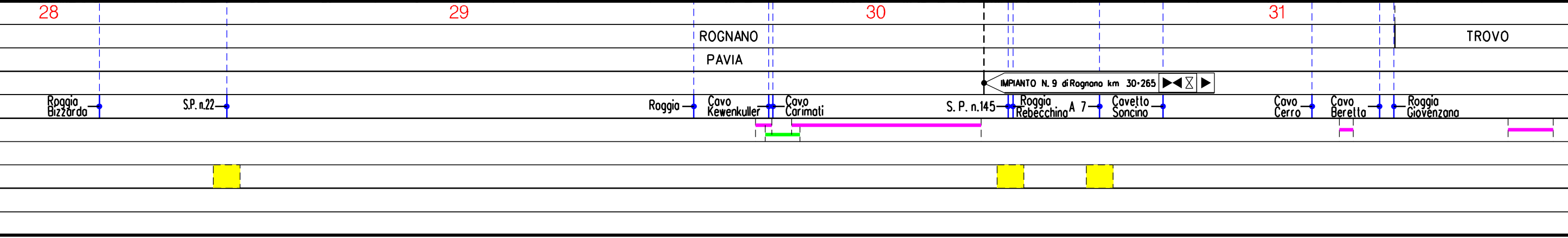
Rimozione Condotta Esistente
 STRUMENTI DI PIANIFICAZIONE URBANISTICA (PRG)

01	12-04-13	EMISSIONE PER INTEGRAZIONI SIA	AGUZZI	SEBASTIANELLI	FRASSINELLI
00	02-03-12	EMISSIONE	AGUZZI	SEBASTIANELLI	FRASSINELLI
INDICE	DATA	REVISIONI	ELABORATO	VERIFICATO	APPROVATO
			Dis. J01811-PPL-DW-300-0025		
			Comm. NR/11030		

Foglio
 10
 di 18
 Scala
 1:10000



Il presente disegno e' di proprieta' aziendale - La Societa' tutelera' i propri diritti a termine di legge.



MET. SERGNANO-MORTARA
 TRATTO CERVIGNANO-MORTARA DN 750 (30"), MOP 70 bar

Rimozione Condotta Esistente
 STRUMENTI DI PIANIFICAZIONE URBANISTICA (PRG)

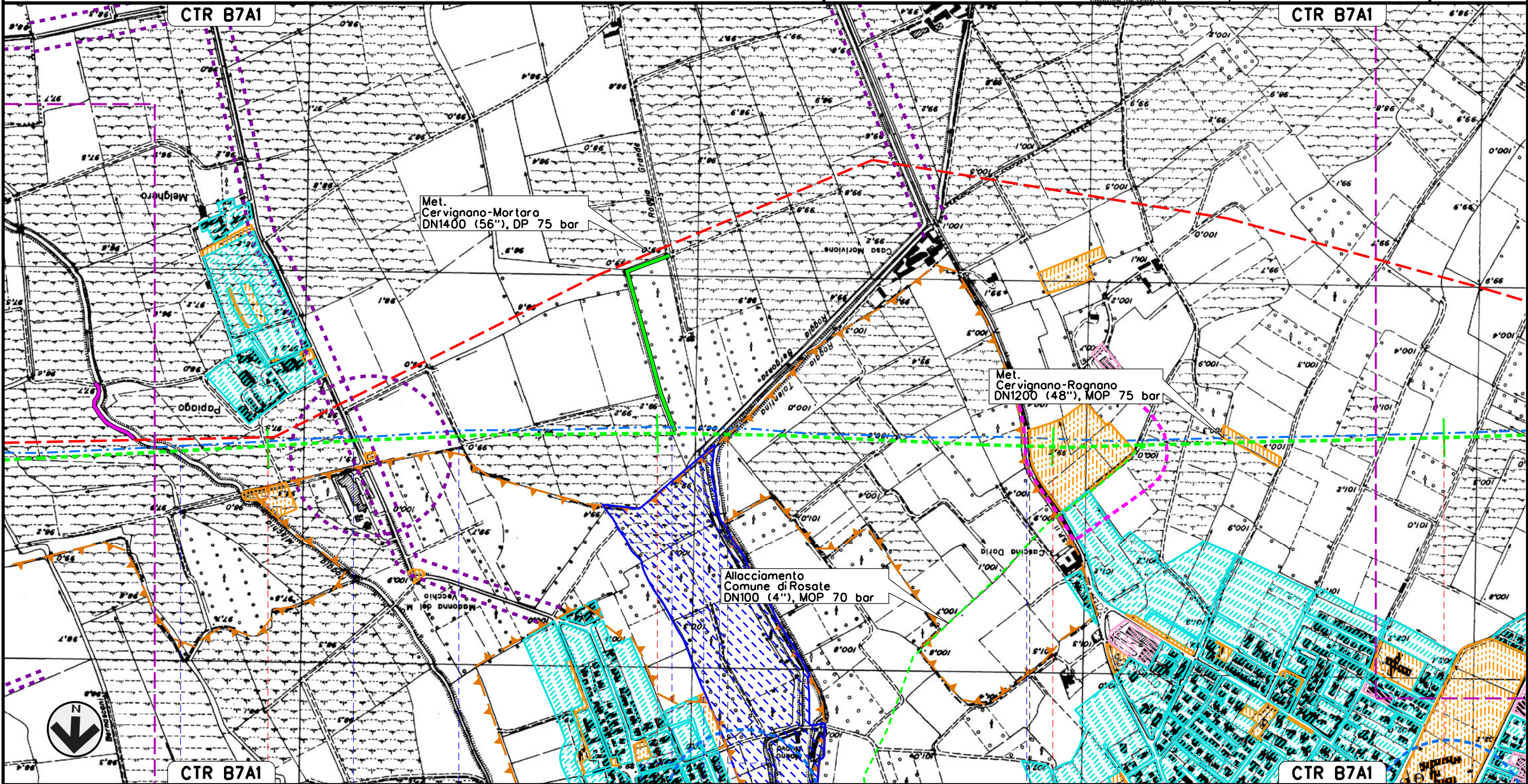
01	12-04-13	EMISSIONE PER INTEGRAZIONI SIA	AGUZZI	SEBASTIANELLI	FRASSINELLI		
00	02-03-12	EMISSIONE	AGUZZI	SEBASTIANELLI	FRASSINELLI		
INDICE	DATA	REVISIONI			ELABORATO	VERIFICATO	APPROVATO

Foglio
 11
 di 18
 Scala
 1:10000



Dis. J01811-PPL-DW-300-0025
 Comm. NR/11030

Il presente disegno e' di proprieta' aziendale - La Societa' tutelera' i propri diritti a termine di legge.



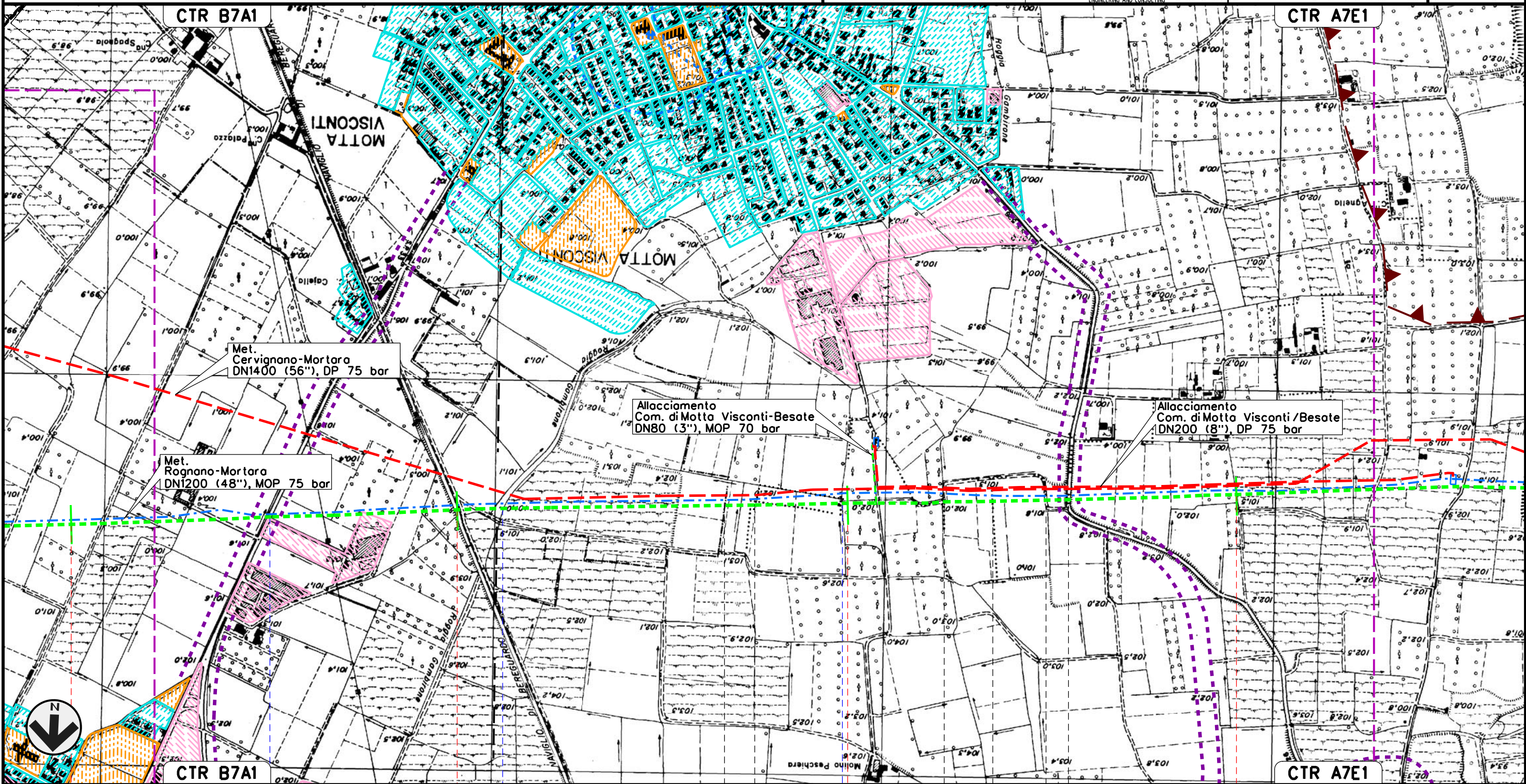
32	33	34	35
TROVO PAVIA		VERNATE MILANO	CASORATE PRIMO PAVIA
Roggia Mischia	Cavo Torradello	Roggia	Cavo Beccheria
	Roggia Grande	Roggia Beranzona	Roggia Tolentina
		S.P. n.11	Colo Cosorate

MET. SERGNANO-MORTARA
 TRATTO CERVIGNANO-MORTARA DN 750 (30"), MOP 70 bar

Rimozione Condotta Esistente
 STRUMENTI DI PIANIFICAZIONE URBANISTICA (PRG)

01	12-04-13	EMISSIONE PER INTEGRAZIONI SIA	AGUZZI	SEBASTIANELLI	FRASSINELLI
00	02-03-12	EMISSIONE	AGUZZI	SEBASTIANELLI	FRASSINELLI
INDICE	DATA	REVISIONI	ELABORATO	VERIFICATO	APPROVATO
			Dis. J01811-PPL-DW-300-0025		
			Comm. NR/11030		

Foglio
 12
 di 18
 Scala
 1:10000



Il presente disegno e' di proprieta' aziendale - La Societa' tutelera' i propri diritti a termine di legge.

35	36	37	38
CASORATE PRIMO PAVIA	MOTTA VISCONTI	BESATE	BESATE
	MOTTA VISCONTI	MILANO	
S.P. n.190	Naviglio Bereguardo	Cavo Gambirone	Roggia Maino
			S.S. n.526

MET. SERGNANO-MORTARA
 TRATTO CERVIGNANO-MORTARA DN 750 (30"), MOP 70 bar

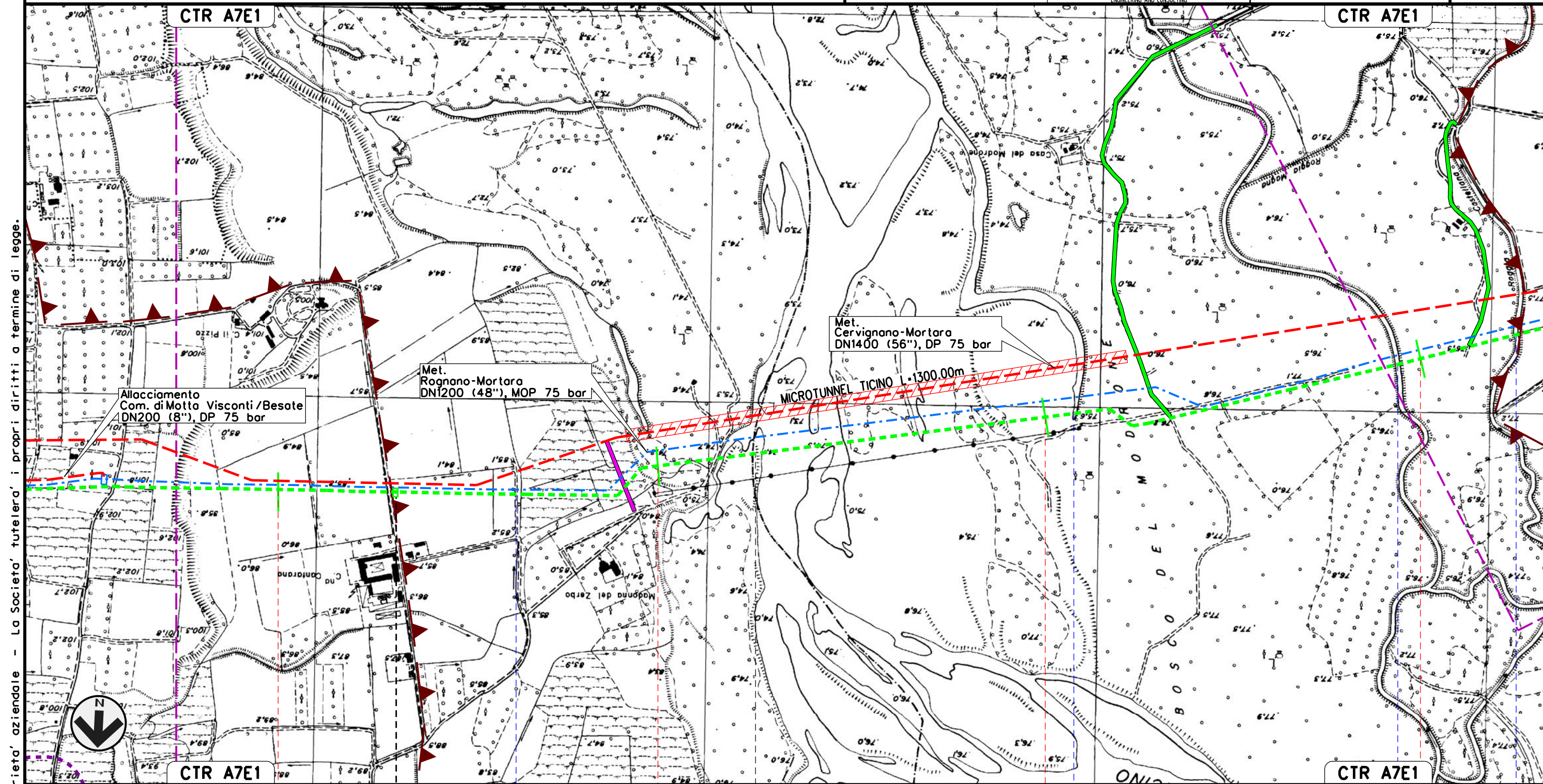
Rimozione Condotta Esistente
 STRUMENTI DI PIANIFICAZIONE URBANISTICA (PRG)

01	12-04-13	EMISSIONE PER INTEGRAZIONI SIA	AGUZZI	SEBASTIANELLI	FRASSINELLI
00	02-03-12	EMISSIONE	AGUZZI	SEBASTIANELLI	FRASSINELLI
INDICE	DATA	R E V I S I O N I			ELABORATO
			VERIFICATO	APPROVATO	



Dis. J01811-PPL-DW-300-0025
 Comm. NR/11030

Foglio 13 di 18
 Scala 1:10000



Il presente disegno e' di proprieta' aziendale - La Societa' tutelera' i propri diritti a termine di legge.

39 40 41 42

BESATE
 MILANO

VIGEVANO
 PAVIA

Roggia Riozzolo

Fiume Ticino

Canale del Pubbirolo (o Pubbiarello)

Roggia Moirna

Roggia Costellano

P.LL. N. 10 km 39-300

MET. SERGNANO-MORTARA
 TRATTO CERVIGNANO-MORTARA DN 750 (30"), MOP 70 bar

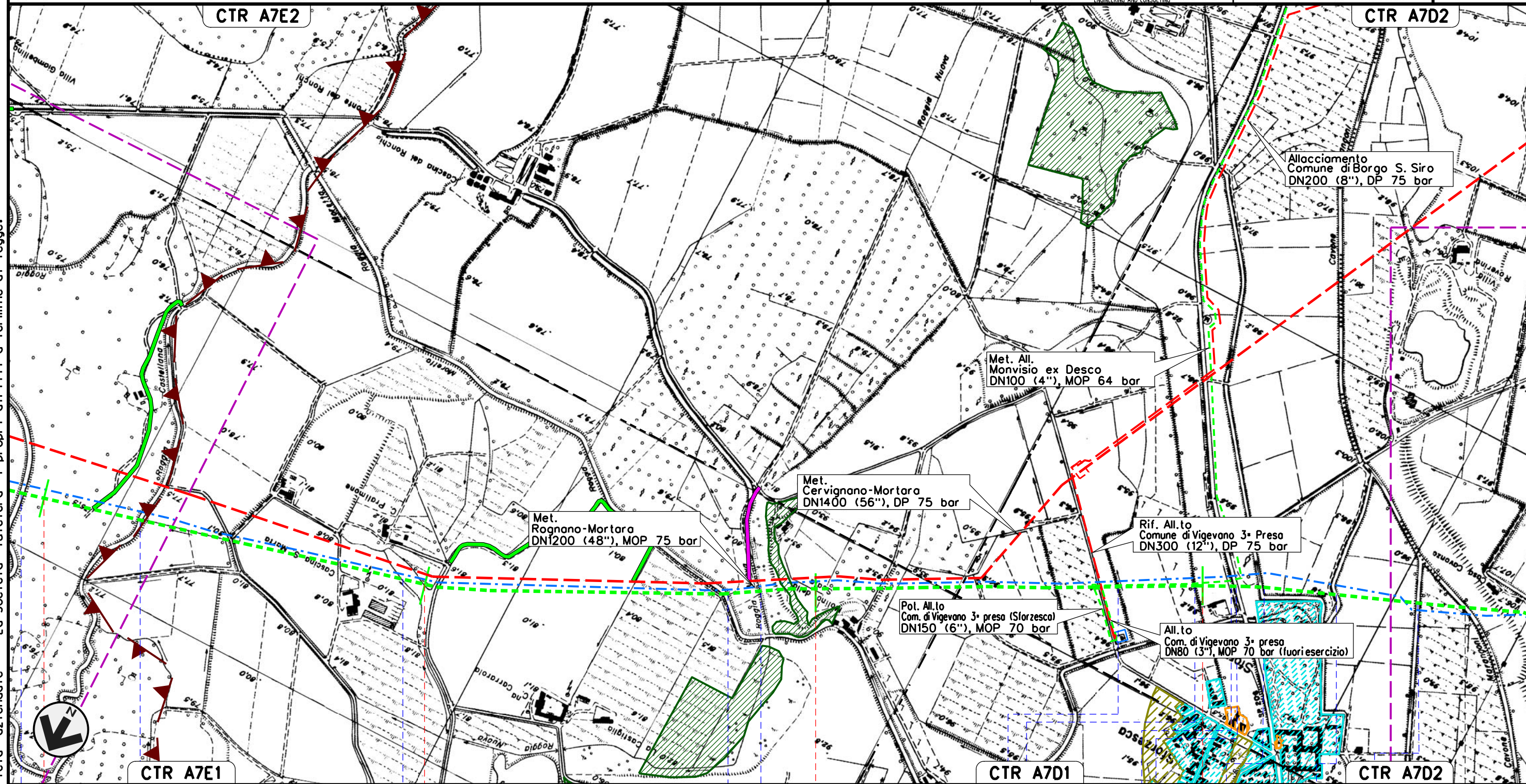
Rimozione Condotta Esistente
 STRUMENTI DI PIANIFICAZIONE URBANISTICA (PRG)

01	12-04-13	EMISSIONE PER INTEGRAZIONI SIA	AGUZZI	SEBASTIANELLI	FRASSINELLI
00	02-03-12	EMISSIONE	AGUZZI	SEBASTIANELLI	FRASSINELLI
INDICE	DATA	REVISIONI	ELABORATO	VERIFICATO	APPROVATO

Foglio
14
 di 18
 Scala
1:10000



Dis. J01811-PPL-DW-300-0025
 Comm. NR/11030



Il presente disegno e' di proprieta' aziendale - La Societa' tutelera' i propri diritti a termine di legge.

42 43 44 45

VIGEVANO
 PAVIA

GAMBOLO

Roggia Maano Roggia Castellana Cavo Pratimone Roggia Moretta Cavo dell'Occhio Roggia Rognano Roggia Storzesco S.P. n.206 Naviglio Storzesco Roggia del Mulino Naviglio Storzesco Cavo Sargenti della Storzesca

MET. SERGNANO-MORTARA
 TRATTO CERVIGNANO-MORTARA DN 750 (30"), MOP 70 bar

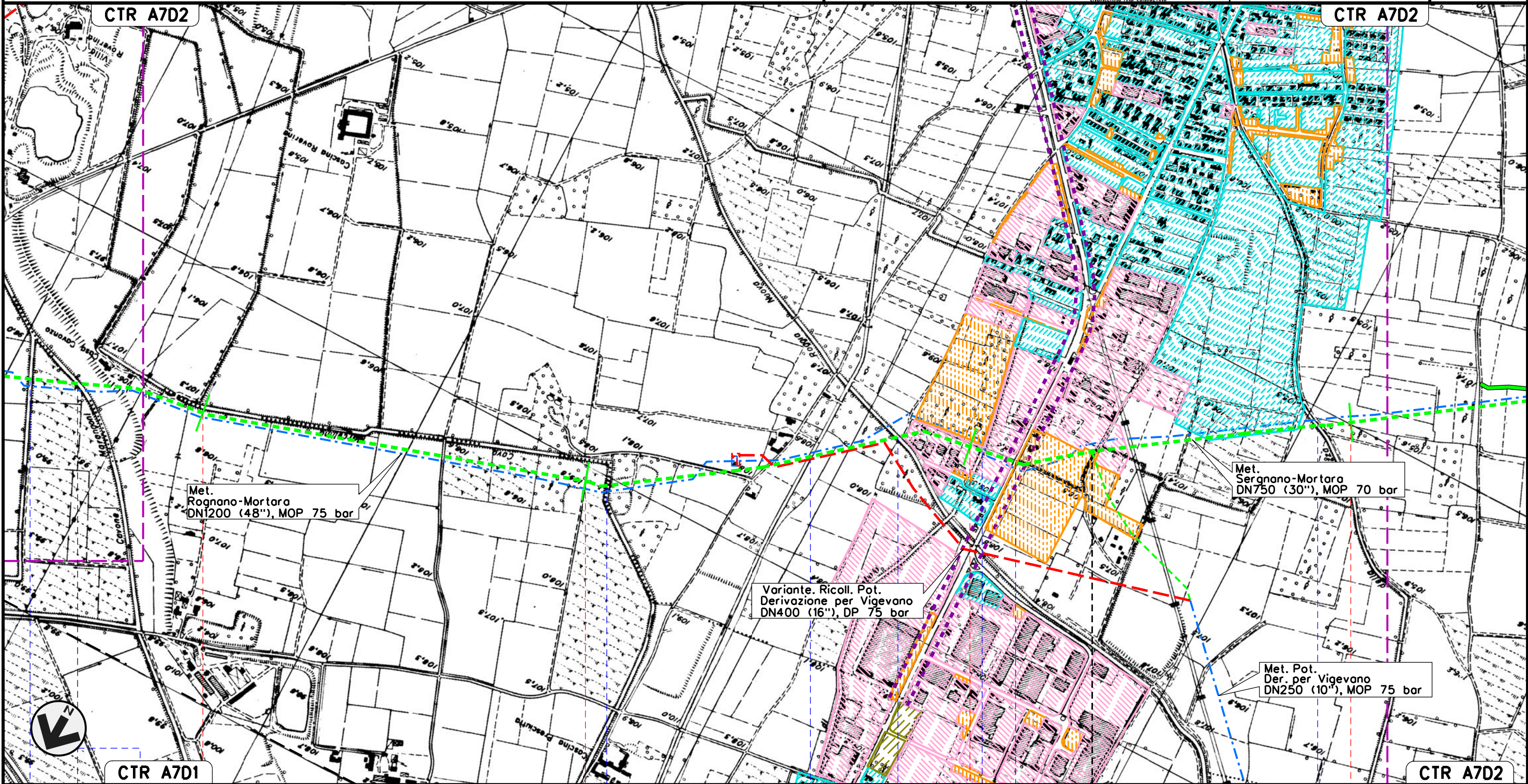
Rimozione Condotta Esistente
 STRUMENTI DI PIANIFICAZIONE URBANISTICA (PRG)

01	12-04-13	EMISSIONE PER INTEGRAZIONI SIA	AGUZZI	SEBASTIANELLI	FRASSINELLI
00	02-03-12	EMISSIONE	AGUZZI	SEBASTIANELLI	FRASSINELLI
INDICE	DATA	R E V I S I O N I			ELABORATO
			VERIFICATO	APPROVATO	

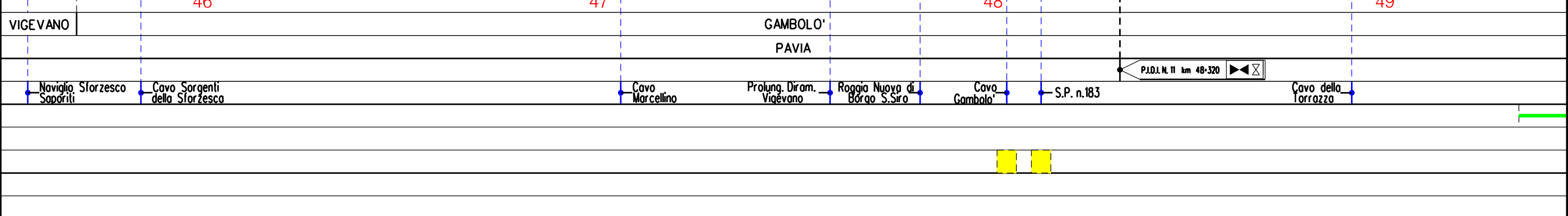
Foglio
 15
 di 18
 Scala
 1:10000



Dis. J01811-PPL-DW-300-0025
 Comm. NR/11030



Il presente disegno e' di proprieta' aziendale - La Societa' tutelera' i propri diritti a termine di legge.



MET. SERGNANO-MORTARA
 TRATTO CERVIGNANO-MORTARA DN 750 (30"), MOP 70 bar

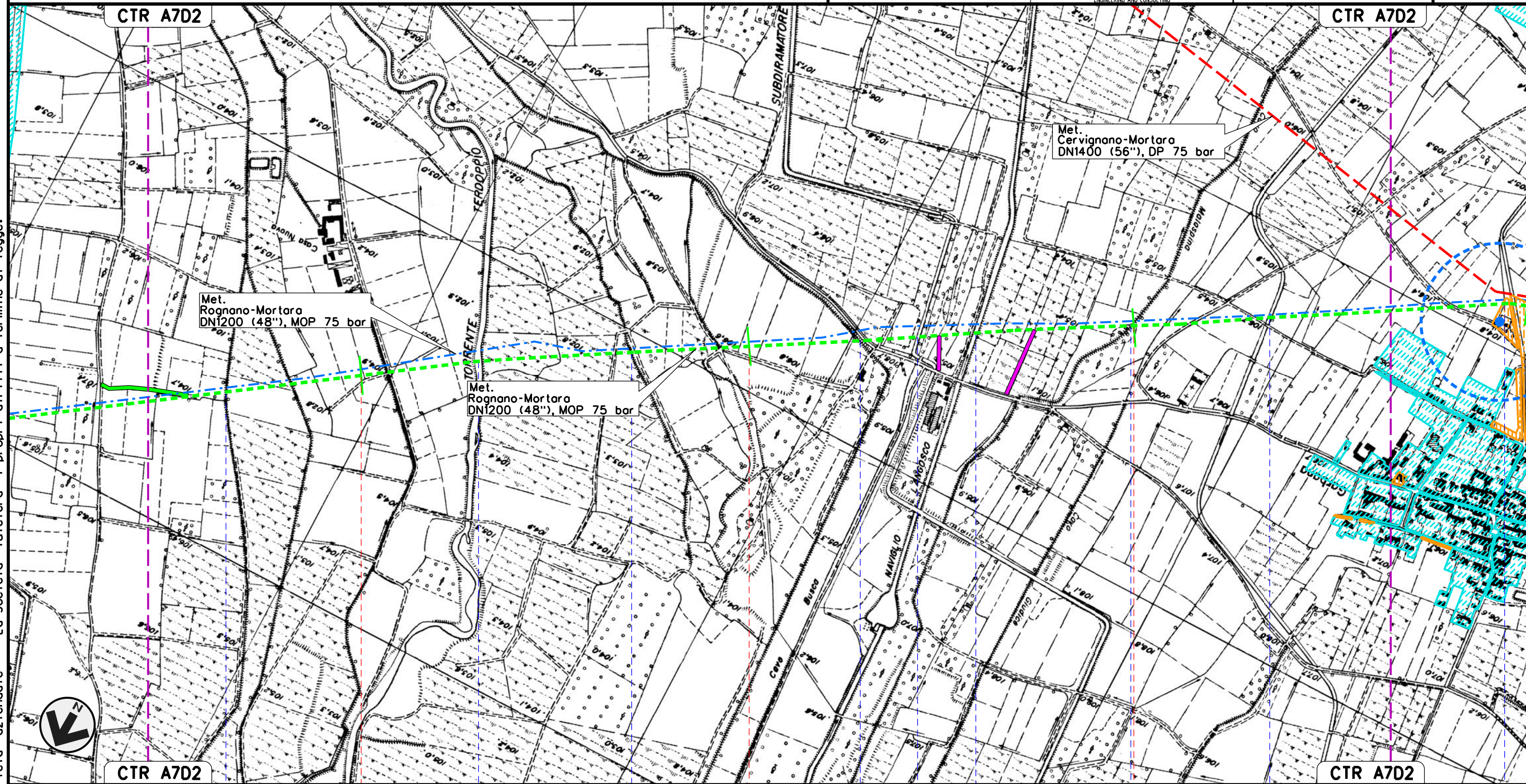
Rimozione Condotta Esistente
 STRUMENTI DI PIANIFICAZIONE URBANISTICA (PRG)

01	12-04-13	EMISSIONE PER INTEGRAZIONI SIA	AGUZZI	SEBASTIANELLI	FRASSINELLI
00	02-03-12	EMISSIONE	AGUZZI	SEBASTIANELLI	FRASSINELLI
INDICE	DATA	REVISIONI	ELABORATO	VERIFICATO	APPROVATO

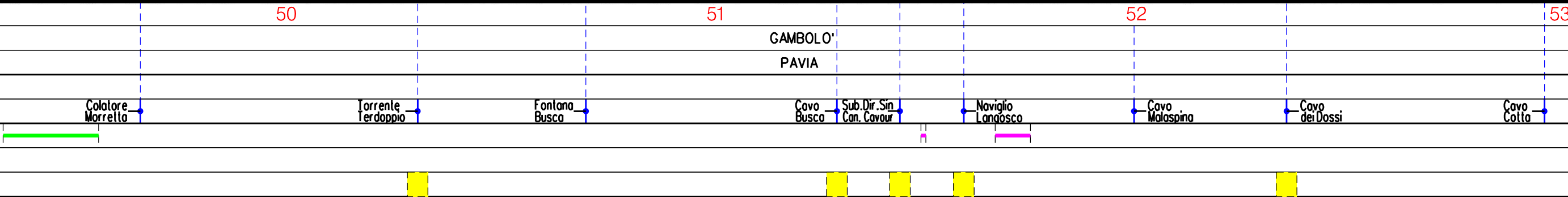
Foglio
16
 di 18
 Scala
1:10000



Dis. J01811-PPL-DW-300-0025
 Comm. NR/11030



Il presente disegno e' di proprieta' aziendale - La Societa' tutelera' i propri diritti a termine di legge.



MET. SERGNANO-MORTARA
TRATTO CERVIGNANO-MORTARA DN 750 (30"), MOP 70 bar

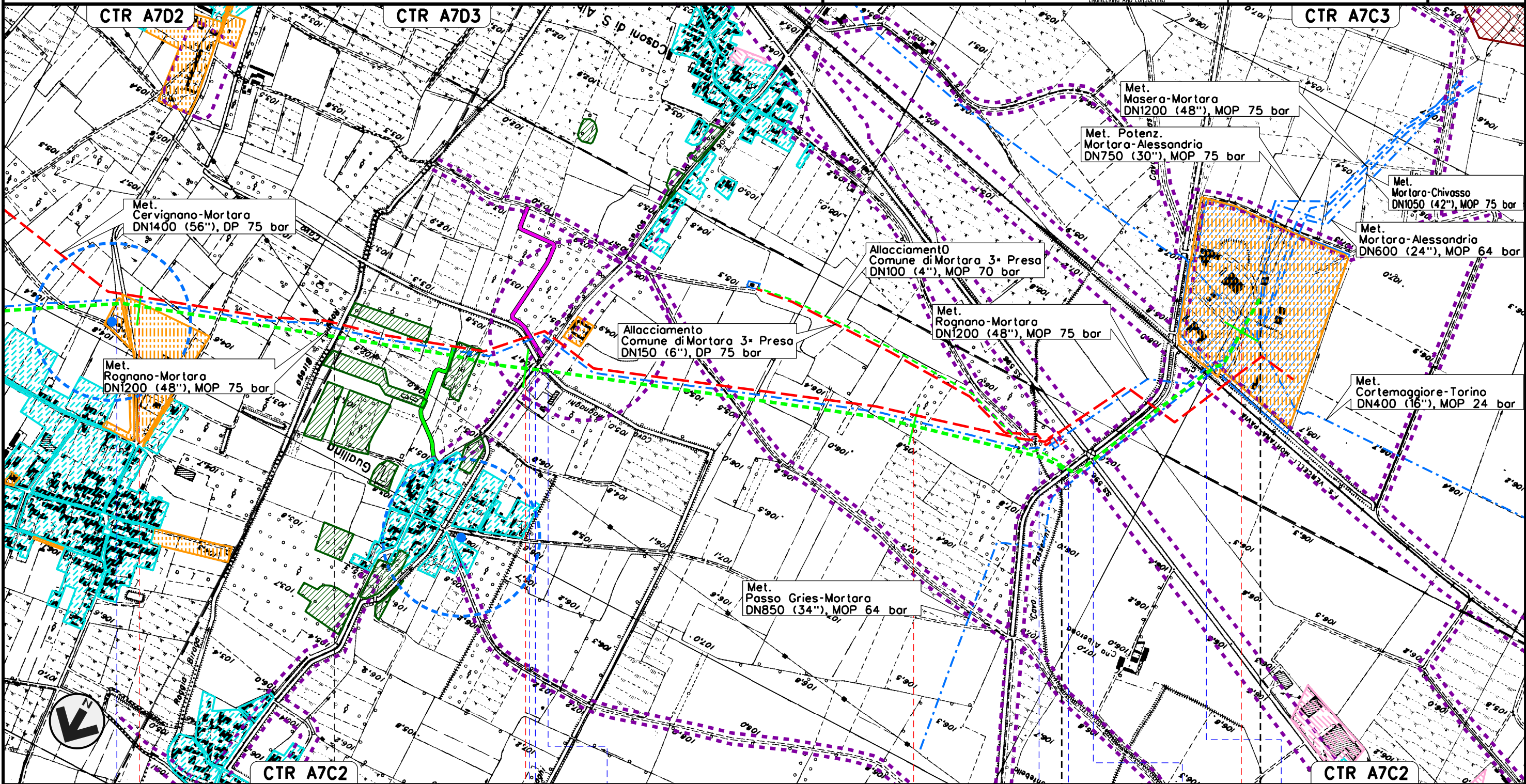
Rimozione Condotta Esistente
STRUMENTI DI PIANIFICAZIONE URBANISTICA (PRG)

01	12-04-13	EMISSIONE PER INTEGRAZIONI SIA	AGUZZI	SEBASTIANELLI	FRASSINELLI
00	02-03-12	EMISSIONE	AGUZZI	SEBASTIANELLI	FRASSINELLI
INDICE	DATA	REVISIONI	ELABORATO	VERIFICATO	APPROVATO

Foglio
17
di 18
Scala
1:10000



Dis. J01811-PPL-DW-300-0025
Comm. NR/11030



Il presente disegno e' di proprieta' aziendale - La Societa' tutelera' i propri diritti a termine di legge.



53 54 55 56 56+100









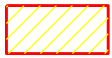






GAMBOLO' MORTARA PAVIA

Cavo Colto Roggio Birò Cavo Deman- qia' Moanoqhi S. P. n.106 Cavo Dromatore P.I.D.I. N. 12 km 55+395 Cavo gia' Passerini ora di Cascina Nuova Subdiromatore Destro del Canale Cavour S.S. n. 596 IMP. LANCIO/RICEV. PIC DIMORTARA km 56+100 F.S. Vercelli-Pavia










01	12-04-13	EMISSIONE PER INTEGRAZIONI SIA	AGUZZI	SEBASTIANELLI	FRASSINELLI
00	02-03-12	EMISSIONE	AGUZZI	SEBASTIANELLI	FRASSINELLI
INDICE	DATA	R E V I S I O N I			ELABORATO
					
			Dis. J01811-PPL-DW-300-0025		Foglio 18 di 18
			Comm. NR/11030		Scala 1:10000

LEGENDA







SIMBOLOGIA CARTOGRAFICA

- | | | | |
|---|--|--|---|
|  | Metanodotti da porre fuori esercizio e rimuovere |  | Impianti di linea da porre fuori esercizio e rimuovere |
|  | Metanodotti in progetto |  | Impianti di linea in progetto |
|  | Metanodotti in esercizio |  | Impianti di linea su rete in esercizio |
|  | Altre condotte di terzi |  | Gallerie, Tunnel, Mini-Microtunnel, Raise Boring e T.O.C. |
|  | Aree impianti stacco-terminale in progetto |  | Depositi temporanei |
|  | Aree impianti stacco-terminale esistenti |  | Strade di accesso provvisorio |
|  | Limite sovrapposizione fogli |  | T.E.E.M. in progetto |
|  | Adeguatezze strade esistenti | | |

SIMBOLOGIA MECCANICA

- | | |
|---|--|
|  | Punto di intercettazione di linea (P.I.L.) |
|  | Punto di intercettazione di derivazione importante (P.I.D.I.) |
|  | Punto di intercettazione di derivazione semplice con stacco da P.I.L. (P.I.D.S.) |
|  | Punto di intercettazione e derivazione semplice con stacco da Linea (P.I.D.S.) |
|  | Punto di intercettazione con discaggio di allacciamento (P.I.D.A.) |
|  | Punto predisposto per il discaggio di allacciamento (P.P.D.A.) |
|  | Punto di sezionamento elettrico terminale (P.S.E.T.) |
|  | Stazione predisposta per lancio e ricevimento PIG |
|  | Impianto di riduzione/regolazione della pressione |

LEGENDA TEMATICA

- | | |
|---|--|
|  | Aree residenziali (Centri storici, zone di completamento, zone di espansione, zone a verde privato) |
|  | Aree produttive (Zone industriali e artigianali) |
|  | Aree per servizi e attrezzature pubbliche (verde pubblico attrezzato, parcheggi, attrezzature tecnologiche, attrezzature di interesse collettivo, etc.) |
|  | Zone d'interesse naturale e paesaggistico
-Zone di particolare interesse ambientale
-Zone di verde pubblico e destinate a interventi di rinaturalizzazione |
|  | Aree agricole |
|  | Aree agricole di interesse paesistico e/o ambientale (comprende anche aree agricole di tutela e aree agricole di valore ambientale) |
|  | Aree boscate (comprende tutte le diverse tipologie di bosco individuate negli strumenti urbanistici) |
|  | Aree a rischio archeologico |
|  | Aree di ritrovamento archeologico |
|  | Ambiti estrattivi, vasche di decantazione e zone di deposito inerti |
|  | Zone di tutela ambientale e monumentale |
|  | Zona di rispetto stabilimento a rischio di incidente rilevante |
|  | Zona di rispetto dei pozzi |
|  | Ubicazione pozzi |
|  | Fasce di rispetto di strade, autostrade, ferrovie e cimiteri |
|  | Zona di rispetto degli impianti di depurazione |
|  | Perimetro del Parco dell'Adda Sud |
|  | Perimetro del Parco Agricolo Sud Milano |
|  | Ambiti del PLIS del Ticinello e del Lambro Meridionale |
|  | Ambiti del PLIS del Sillari |
|  | Limite Parco Naturale della Valle del Ticino |

Il presente disegno e' di proprieta' aziendale - La Societa' tutelera' i propri diritti a termine di legge.

Progressiva chilometrica	N.
Comuni	
Province	
Impianti	TIPO - N. - PROGR. km TIPO - N. - ESISTENTE
Attraversamenti	TIPOLOGIA ATTRAVERSATA (SS n. **, corso d'acqua, ferrovia, ecc.)
Strade - Piste	ADEGUAMENTI STRADE STRADE PROVVISORIE
Depositi provvisori - Piazzole	DEPOSITI TEMPORANEI Dn
Fascia di lavoro	ALLARGATA