

# **Allegato 3**

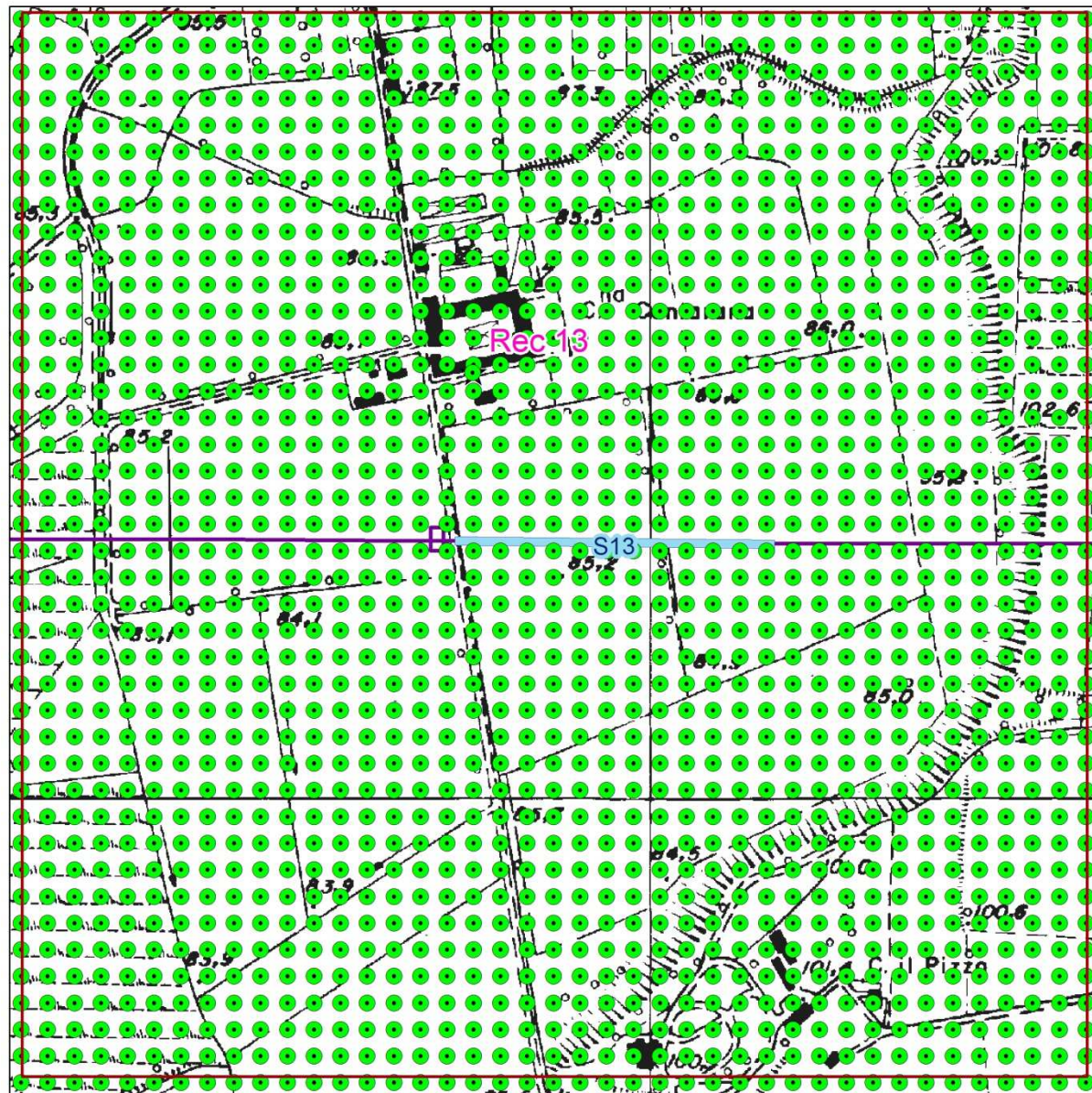
Localizzazione Griglie di Calcolo  
Condotta principale - Allacciamenti

**Allegato 3**



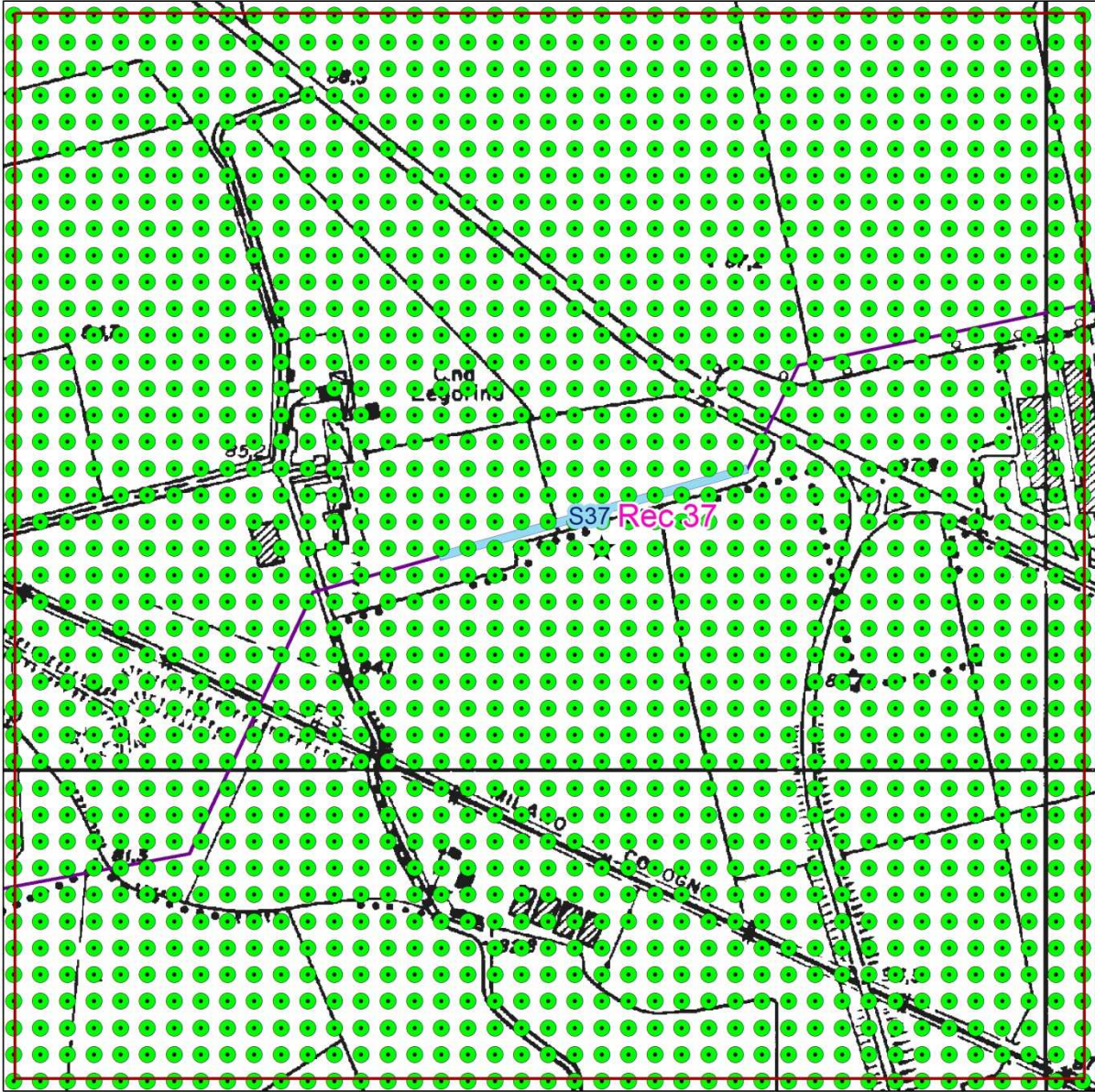
**Legenda**

-  A13
-  Griglia S13
-  Recettori
-  Sorgenti Areali
-  Metanodotto





**Figura 1 - Localizzazione Griglia di Calcolo Sorgente S13.**

**Allegato 3**



**Legenda**

-  A37
  -  Griglia S37
  -  Recettori
  -  Sorgenti Areali
  -  Metanodotto
- 0 50 100 200 Meters

**Figura 2 - Localizzazione Griglia di Calcolo Sorgente S37.**