

Il presente disegno e' di proprieta' aziendale - La Societa' tutelera' i propri diritti a termine di legge.



COROGRAFIA Scala 1:250.000

00	12-04-13	EMISSIONE	AGUZZI	SEBASTIANELLI	FRASSINELLI
INDICE	DATA	REVISIONI	ELABORATO	VERIFICATO	APPROVATO
Metanodotto: OPERE CONNESSE AL MET. SERGNANO-MORTARA TRATTO CERVIGNANO-MORTARA DN 750 (30"), MOP 70 bar			Dis. J01811-ENV-DW-400-0013 Fig. 1 di 32 Comm. NR/11030		
LOCALIZZAZIONE AREE TEST PER IL MONITORAGGIO			Sostituisce il Sostituito dal		

Allacciamento Comune di Cervignano d'Adda
DN 80 (3"), MOP 70 bar

00 12-04-13 EMISSIONE

AGUZZI SEBASTIANELLI FRASSINELLI
ELABORATO VERIFICATO APPROVATO

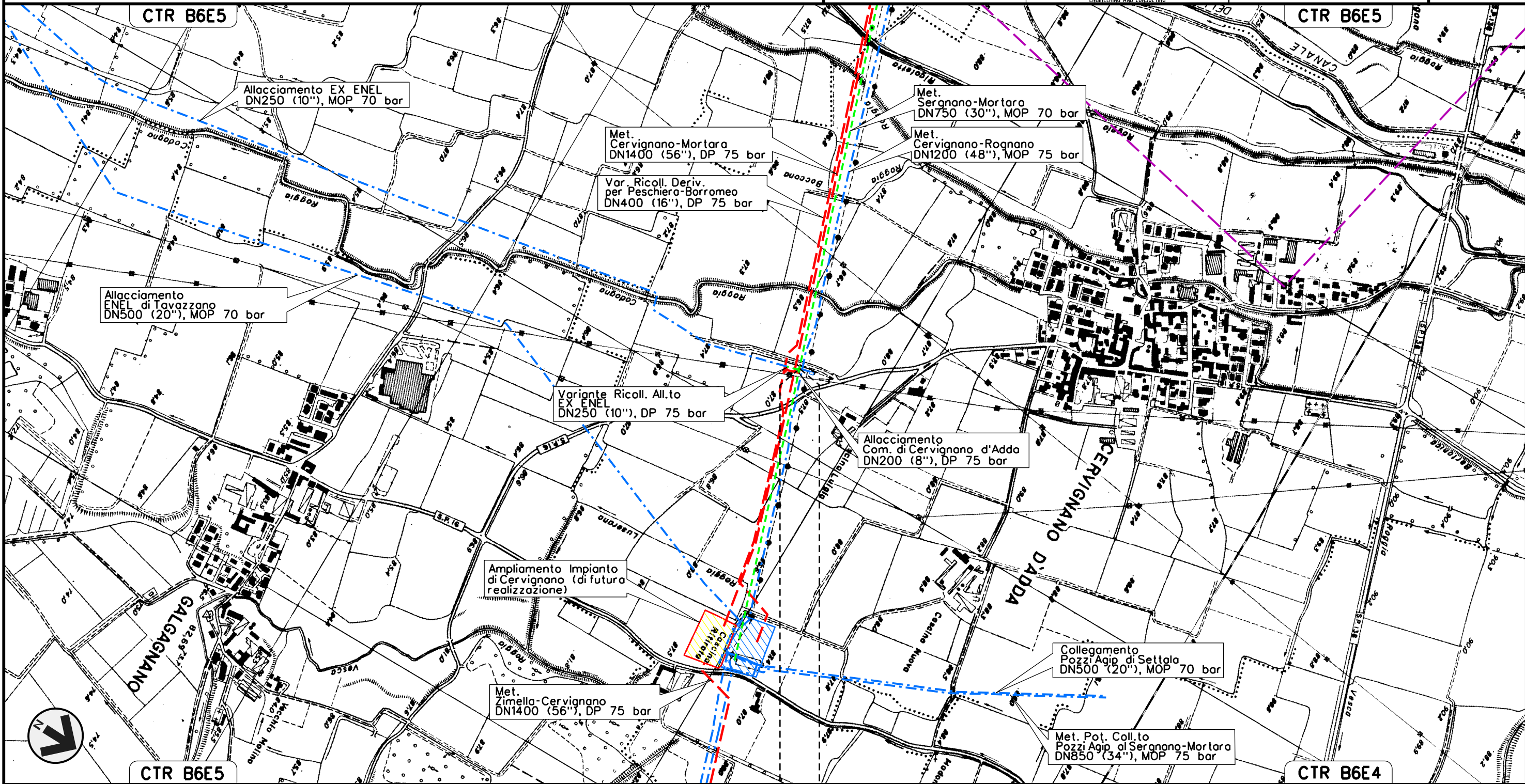
Foglio
2
di 32
Scala
1:10000



Dis. J01811-ENV-DW-400-0013

Comm. NR/11030

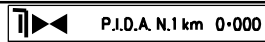
LOCALIZZAZIONE AREE TEST PER IL MONITORAGGIO



0+000 0+001

CERVIGNANO D'ADDA

LODI



Il presente disegno e' di proprieta' aziendale - La Societa' tutelera' i propri diritti a termine di legge.

Allacciamento EX ENEL
DN 250 (10"), MOP 70 bar

00	12-04-13	EMISSIONE	AGUZZI	SEBASTIANELLI	FRASSINELLI
INDICE	DATA	REVISIONI	ELABORATO	VERIFICATO	APPROVATO

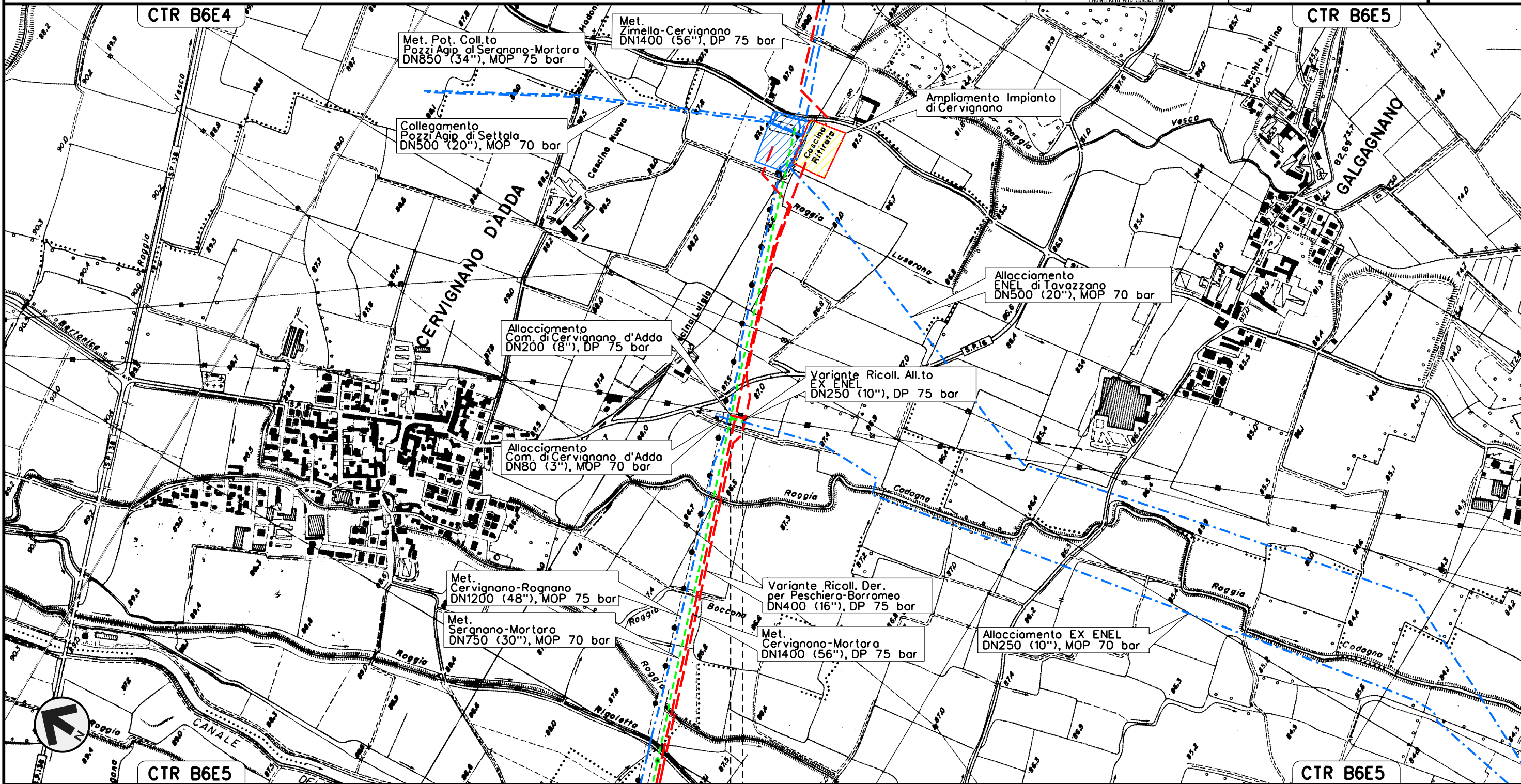
Foglio
3
di 32
Scala
1:10000

LOCALIZZAZIONE AREE TEST PER IL MONITORAGGIO



Dis. J01811-ENV-DW-400-0013
Comm. NR/11030



Il presente disegno e' di proprieta' aziendale - La Societa' tutelera' i propri diritti a termine di legge.



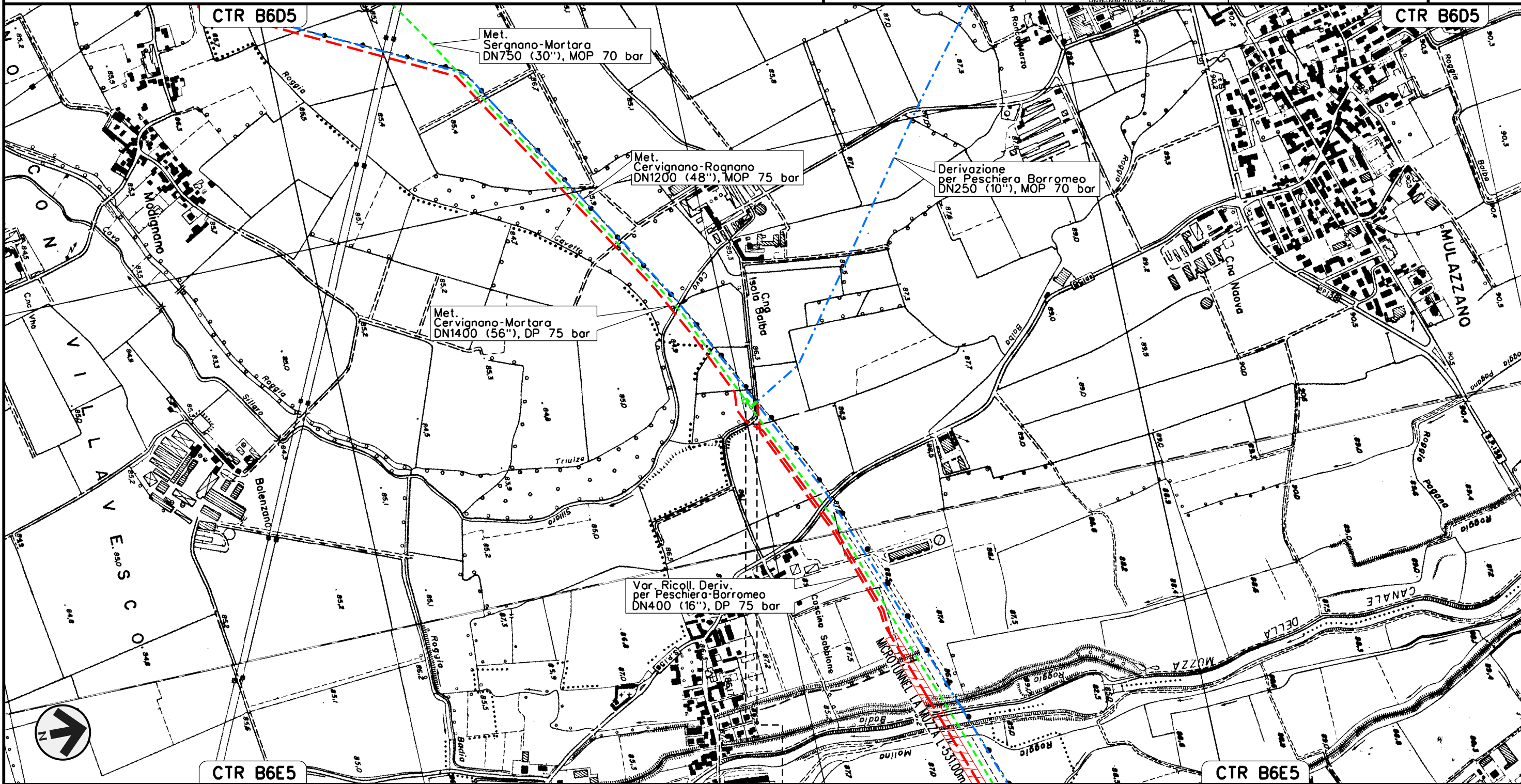
0+000 0+035

- CERVIGNANO D'ADDA
- LODI
- P.I.D.S. N.1 km 0+000

Met. Deriv. per Peschiera Borromeo
DN 250 (10"), MOP 70 bar

00	12-04-13	EMISSIONE	AGUZZI	SEBASTIANELLI	FRASSINELLI
INDICE	DATA	R E V I S I O N I	ELABORATO	VERIFICATO	APPROVATO
					
			Dis. J01811-ENV-DW-400-0013		Foglio 4 di 32
			Comm. NR/11030		Scala 1:10000

LOCALIZZAZIONE AREE TEST PER IL MONITORAGGIO



0+000 0+045

MULAZZANO
LODI

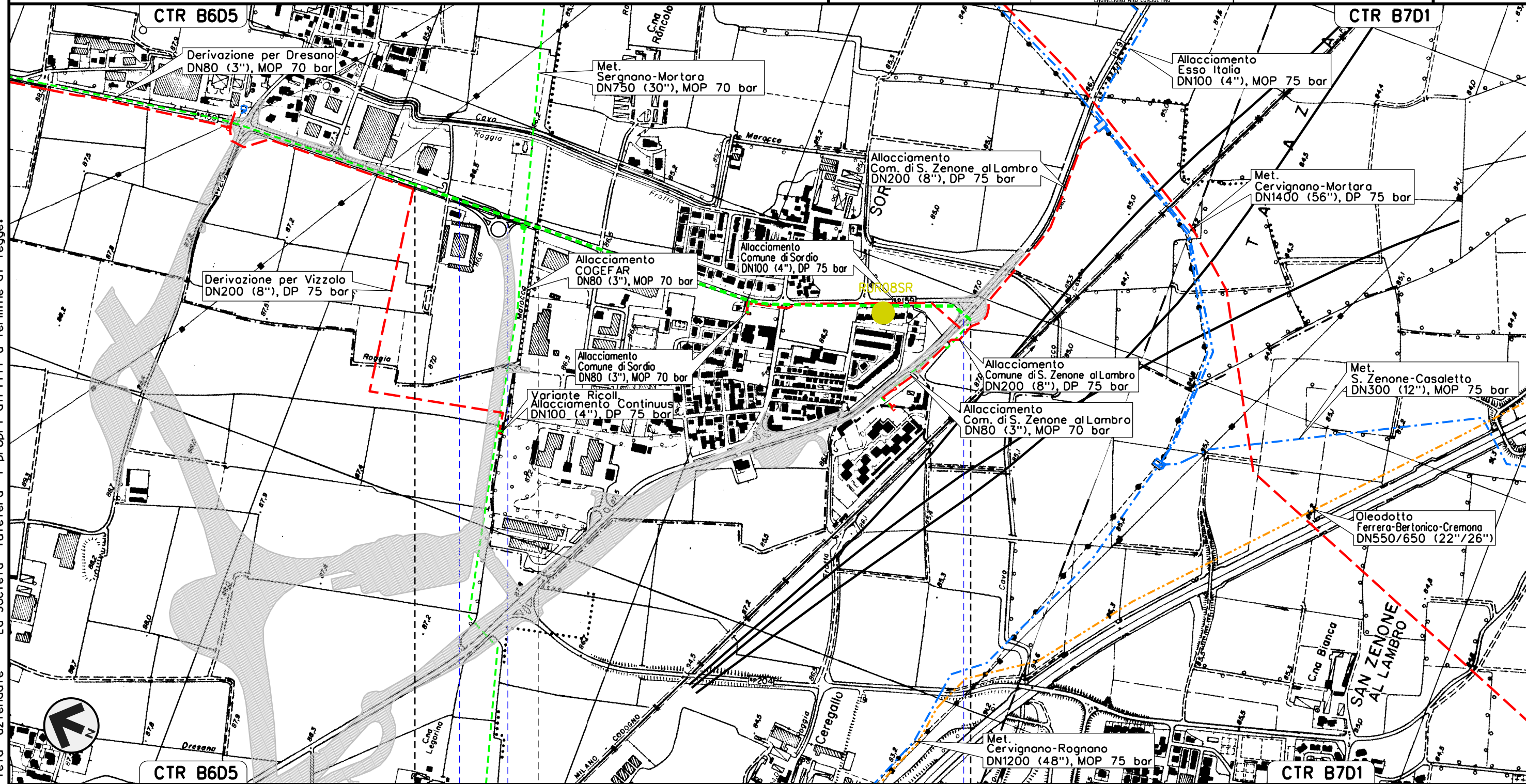
Il presente disegno e' di proprieta' aziendale - La Societa' tutelera' i propri diritti a termine di legge.

Met. Deriv. per Dresano
DN 80 (3"), MOP 70 bar

00	12-04-13	EMISSIONE	AGUZZI	SEBASTIANELLI	FRASSINELLI
INDICE	DATA	REVISIONI	ELABORATO	VERIFICATO	APPROVATO
			Dis. J01811-ENV-DW-400-0013		
			Comm. NR/11030	Scala 1:10000	

Foglio
5
di 32
Scala
1:10000

LOCALIZZAZIONE AREE TEST PER IL MONITORAGGIO



Il presente disegno e' di proprieta' aziendale - La Societa' tutelera' i propri diritti a termine di legge.



0+000 CASALMAIOCCO SORDIO 1+510

LODI

S.P. n.159 S.P. n.159 S.S. n.9

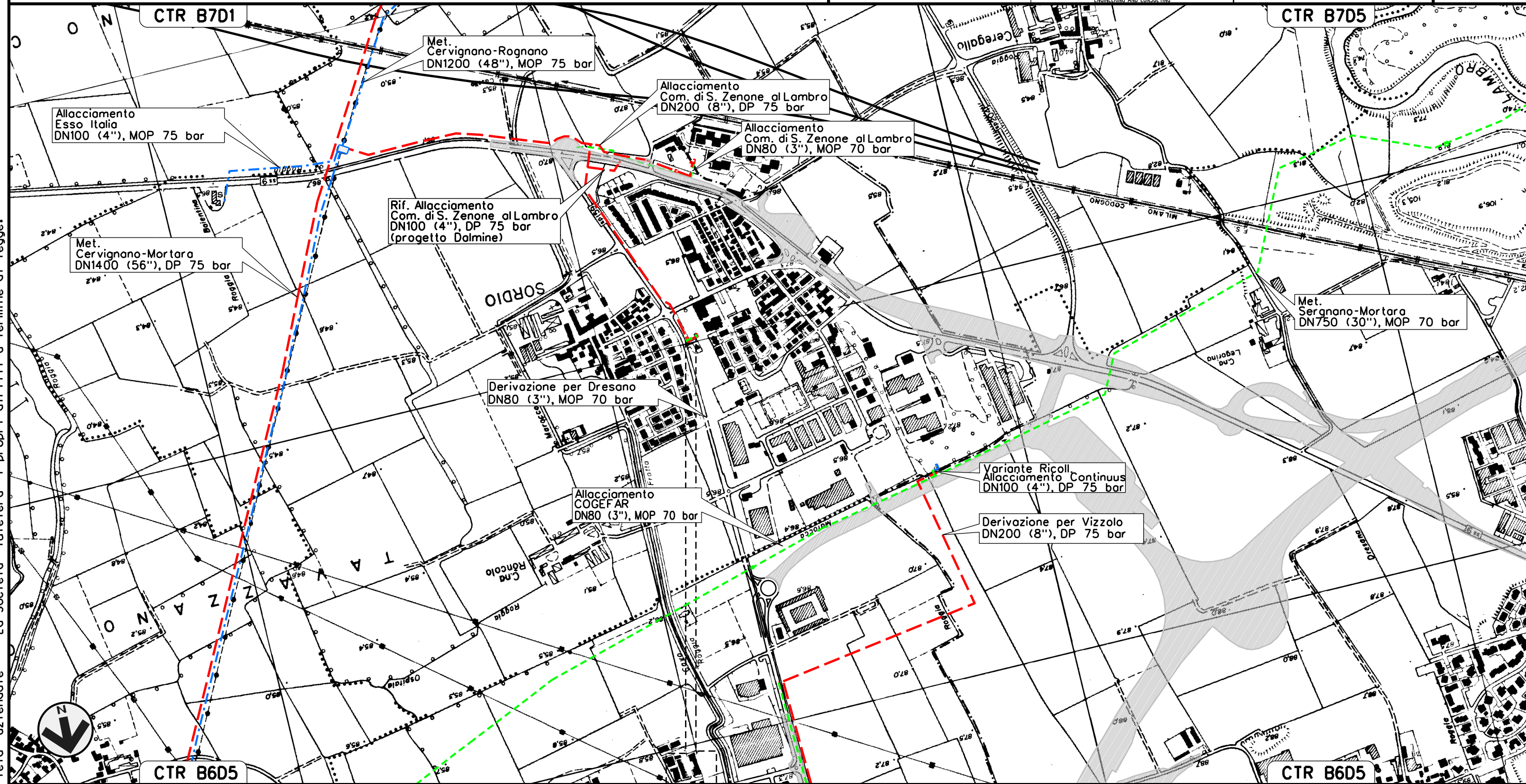


Allacciamento Comune di Sordio
DN 80 (3"), MOP 70 bar

00	12-04-13	EMISSIONE	AGUZZI	SEBASTIANELLI	FRASSINELLI
INDICE	DATA	R E V I S I O N I			ELABORATO
		Dis. J01811-ENV-DW-400-0013			VERIFICATO
		Comm. NR/11030			APPROVATO

Foglio
6
di 32
Scala
1:10000

LOCALIZZAZIONE AREE TEST PER IL MONITORAGGIO



0 + 000 0 + 035

SORDIO
LODI

P.I.D.A. N.1 km 0-035

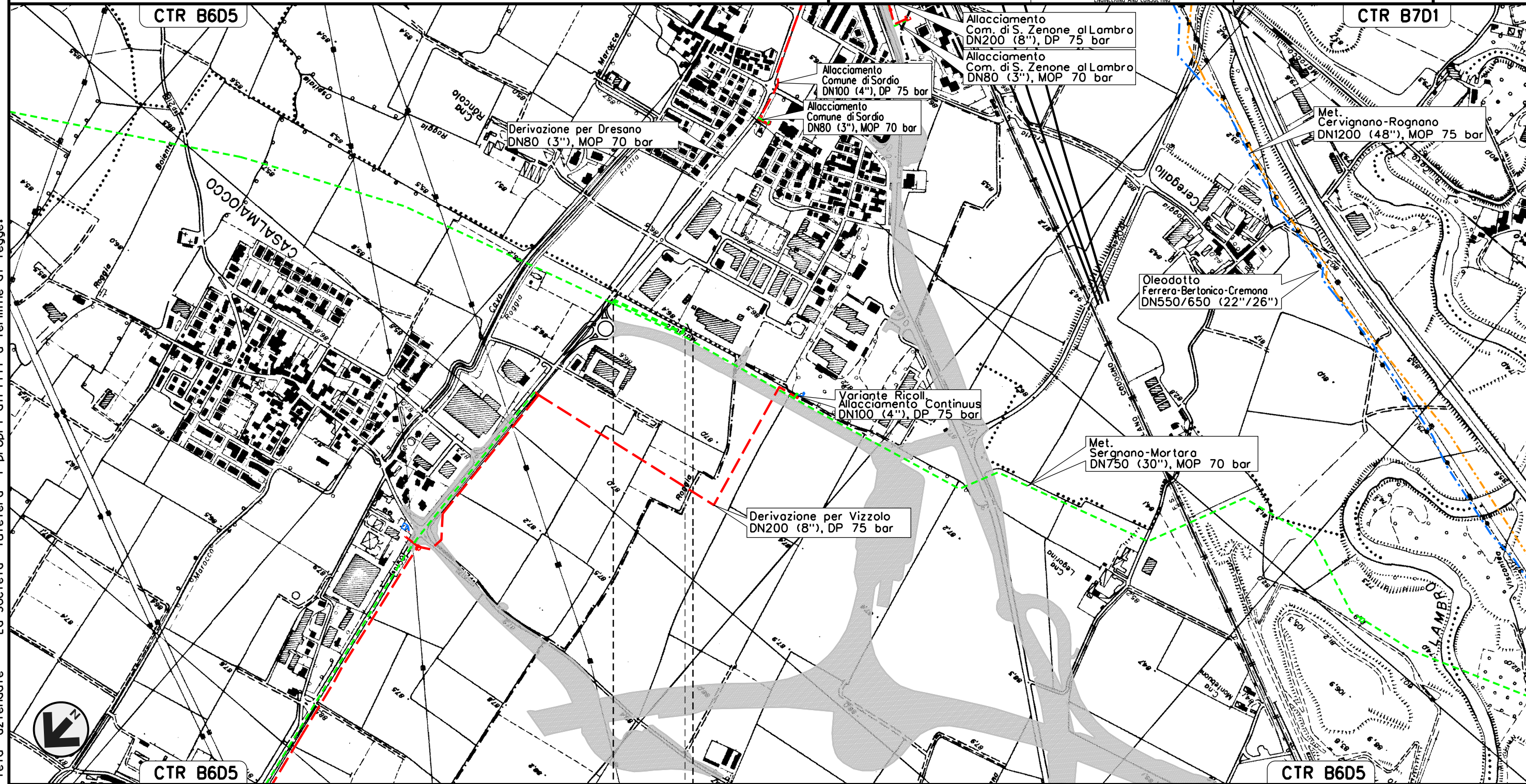
Il presente disegno e' di proprieta' aziendale - La Societa' tutelera' i propri diritti a termine di legge.

Allacciamento CO.GE.FAR
DN 80 (3"), MOP 70 bar

00	12-04-13	EMISSIONE	AGUZZI	SEBASTIANELLI	FRASSINELLI
INDICE	DATA	REVISIONI	ELABORATO	VERIFICATO	APPROVATO
			Dis. J01811-ENV-DW-400-0013		
			Comm. NR/11030	Scala 1:10000	

Foglio
7
di 32
Scala
1:10000

LOCALIZZAZIONE AREE TEST PER IL MONITORAGGIO



0+000 0+245

CASALMAIOCCO - SORDIO
LODI



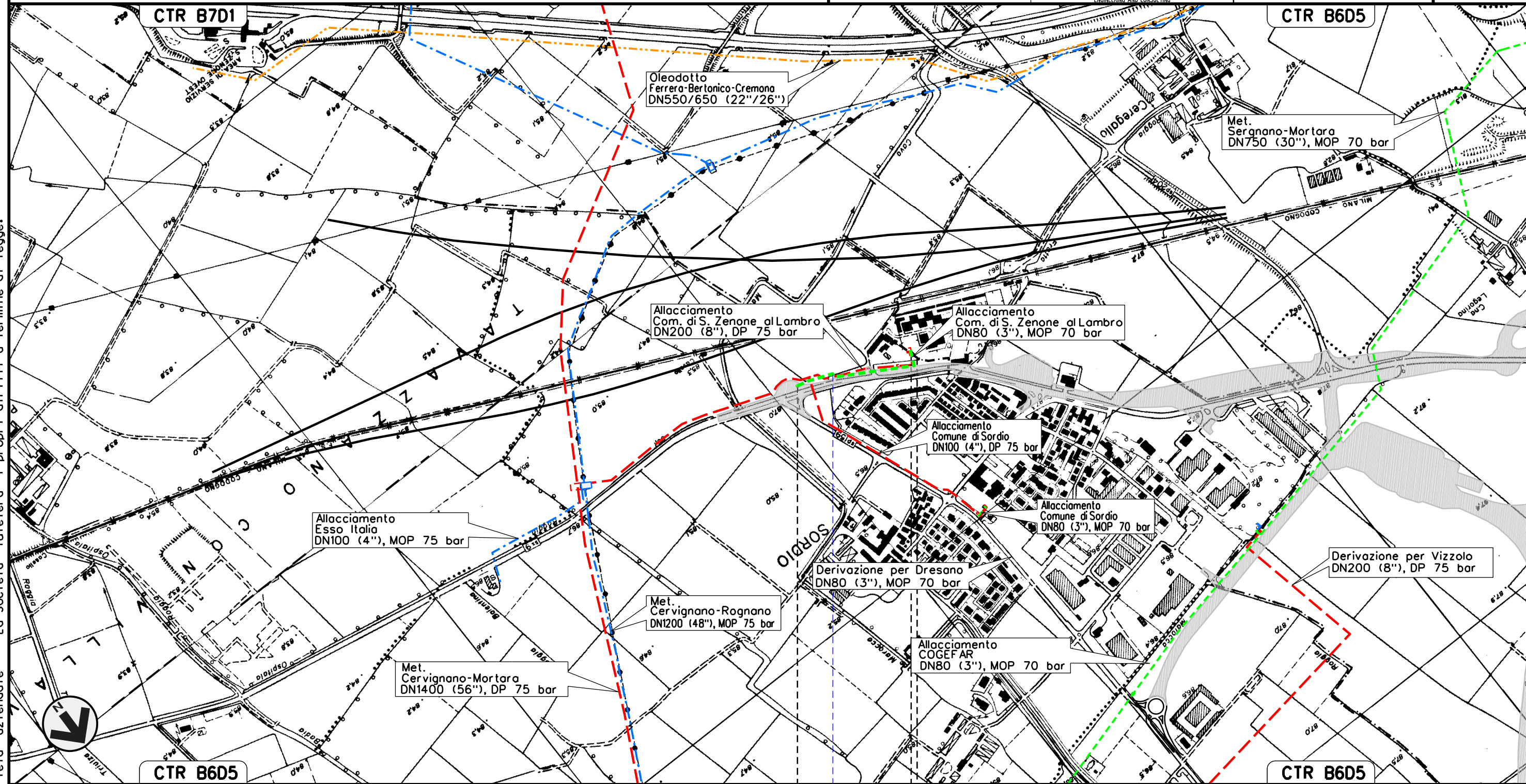
Il presente disegno e' di proprieta' aziendale - La Societa' tutelera' i propri diritti a termine di legge.

Allacciamento Comune di S. Zenone al Lambro
DN 80 (3"), MOP 70 bar

00	12-04-13	EMISSIONE	AGUZZI	SEBASTIANELLI	FRASSINELLI
INDICE	DATA	REVISIONI	ELABORATO	VERIFICATO	APPROVATO
			Dis.	J01811-ENV-DW-400-0013	
			Comm.	NR/11030	

Foglio
8
di 32
Scala
1:10000

LOCALIZZAZIONE AREE TEST PER IL MONITORAGGIO



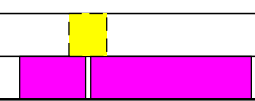
Il presente disegno e' di proprieta' aziendale - La Societa' tutelera' i propri diritti a termine di legge.

0+000 0+350



SORDIO S. ZENONE AL LAMBRO
LODI MILANO



Roggia

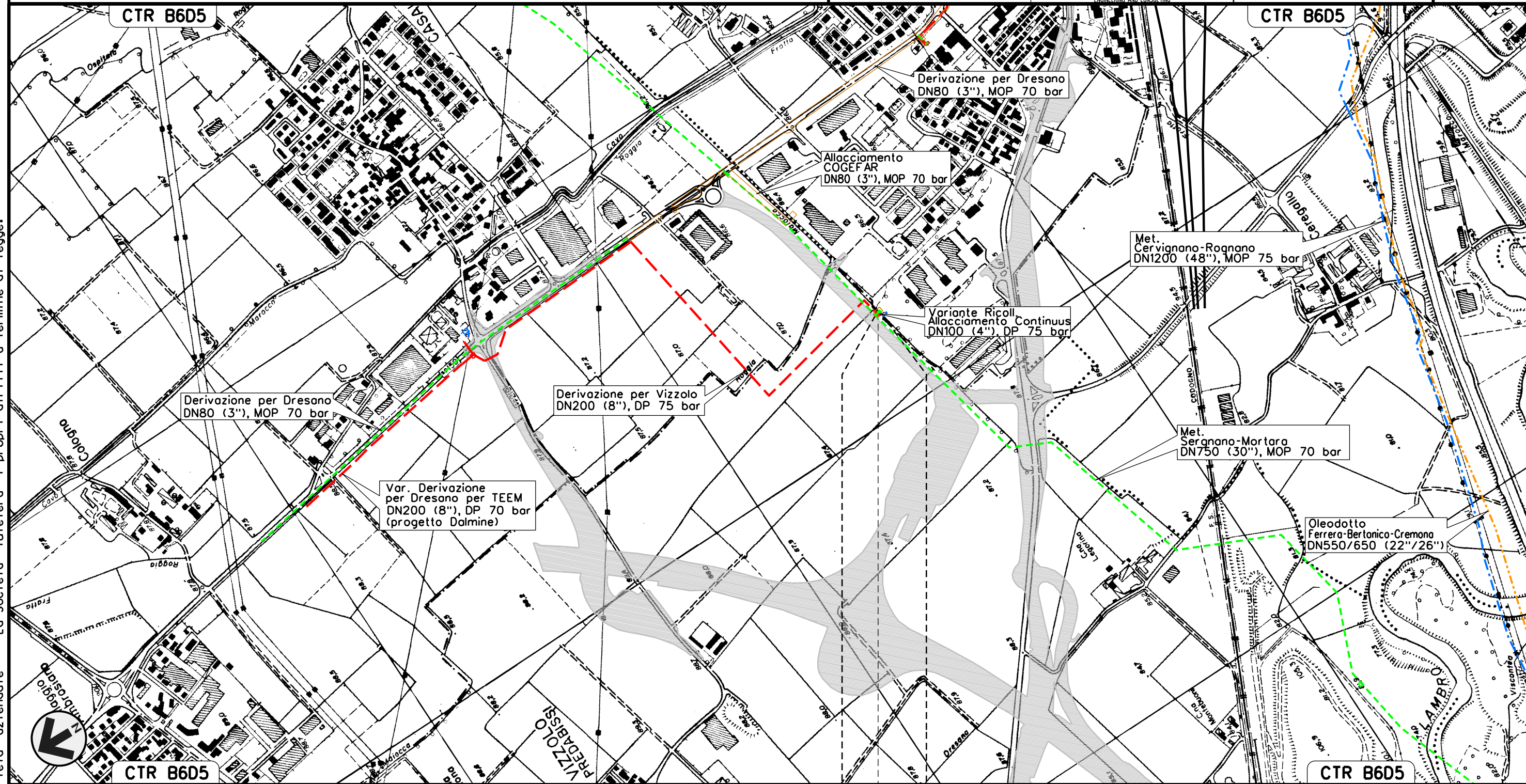


Allacciamento Continuous
DN 80 (3"), MOP 70 bar

00	12-04-13	EMISSIONE	AGUZZI	SEBASTIANELLI	FRASSINELLI
INDICE	DATA	REVISIONI	ELABORATO	VERIFICATO	APPROVATO
					
			Dis. J01811-ENV-DW-400-0013		
			Comm. NR/11030		

Foglio
9
di 32
Scala
1:10000

LOCALIZZAZIONE AREE TEST PER IL MONITORAGGIO



0+000 0+020

VIZZOLO PREDABISSI	→	SORDIO
MILANO	→	LODI

Il presente disegno e' di proprieta' aziendale - La Societa' tutelera' i propri diritti a termine di legge.

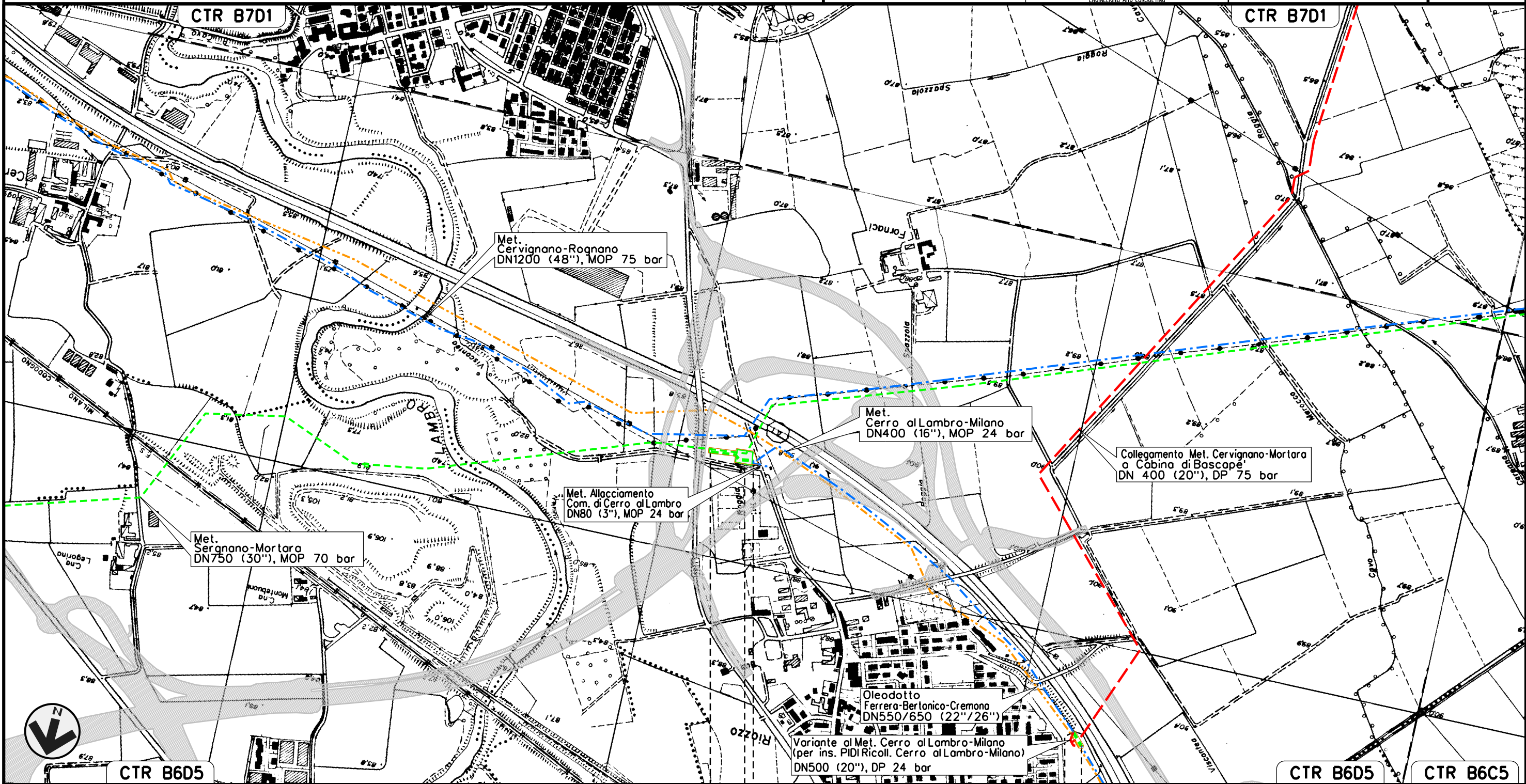
Metanodotto Cerro al Lambro – Milano

DN 400 (16"), MOP 24 bar

LOCALIZZAZIONE AREE TEST PER IL MONITORAGGIO

00	12-04-13	EMISSIONE	AGUZZI	SEBASTIANELLI	FRASSINELLI
INDICE	DATA	REVISIONI	ELABORATO	VERIFICATO	APPROVATO
			Dis. J01811-ENV-DW-400-0013		
			Comm. NR/11030		

Foglio 10 di 32
Scala 1:10000



0+000 0+115 0+000 0+040

CERRO AL LAMBRO	→	CERRO AL LAMBRO	→
MILANO	→	MILANO	→

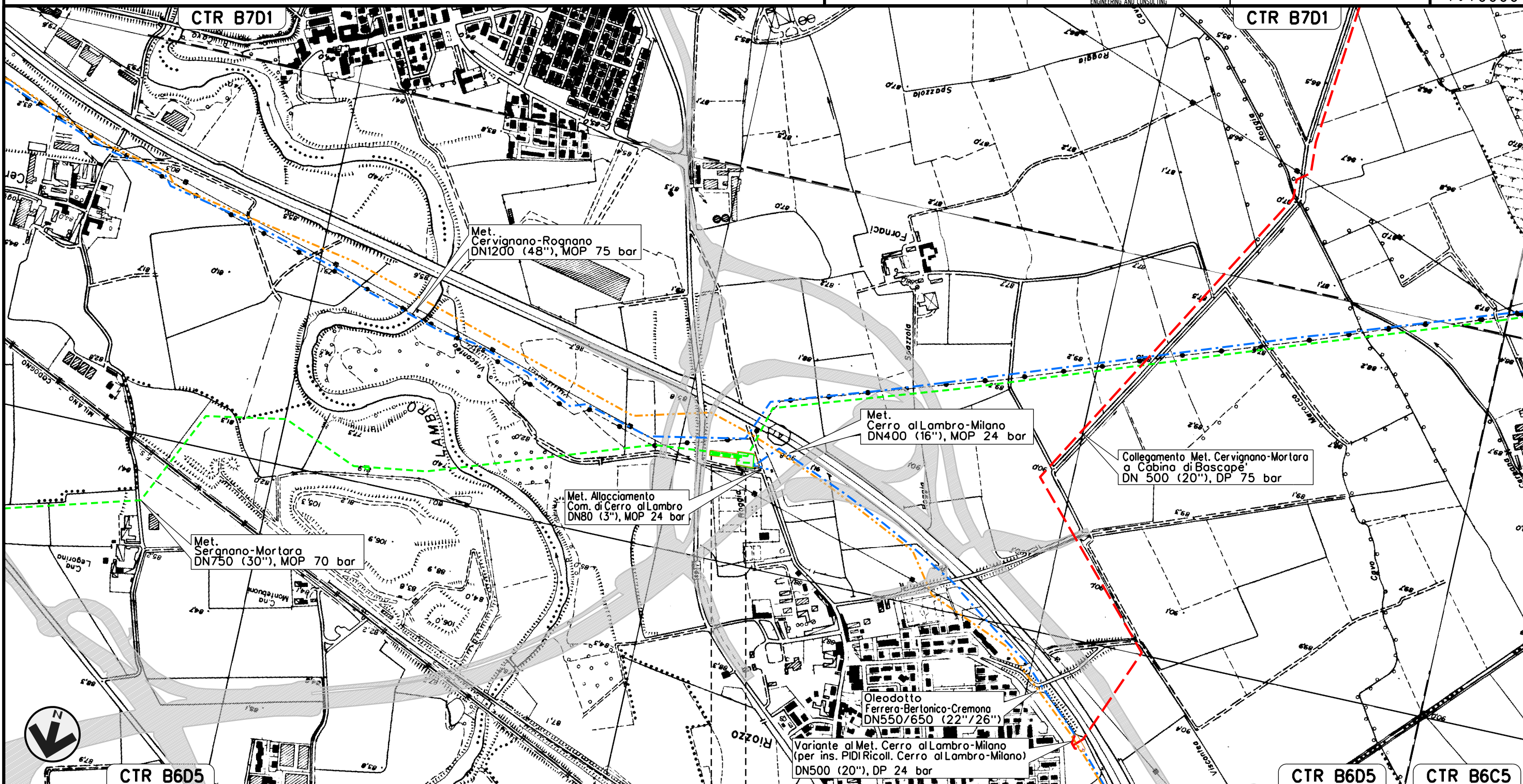
PIANTO HPRS N. 254 km 0+080

Il presente disegno e' di proprieta' aziendale - La Societa' tutelera' i propri diritti a termine di legge.

Collegamento tra Cabina di Riduzione n. 254
e P.I.D.I. n. 5 su Met. SERGNANO-MORTARA DN 400 (16"), MOP 24 bar

00	12-04-13	EMISSIONE	AGUZZI	SEBASTIANELLI	FRASSINELLI	Foglio
INDICE	DATA	REVISIONI	ELABORATO	VERIFICATO	APPROVATO	11
			Dis. J01811-ENV-DW-400-0013			di 32
			Comm. NR/11030			Scala
						1:10000

LOCALIZZAZIONE AREE TEST PER IL MONITORAGGIO



0+000 0+080

CERRO AL LAMBRO →
MILANO →

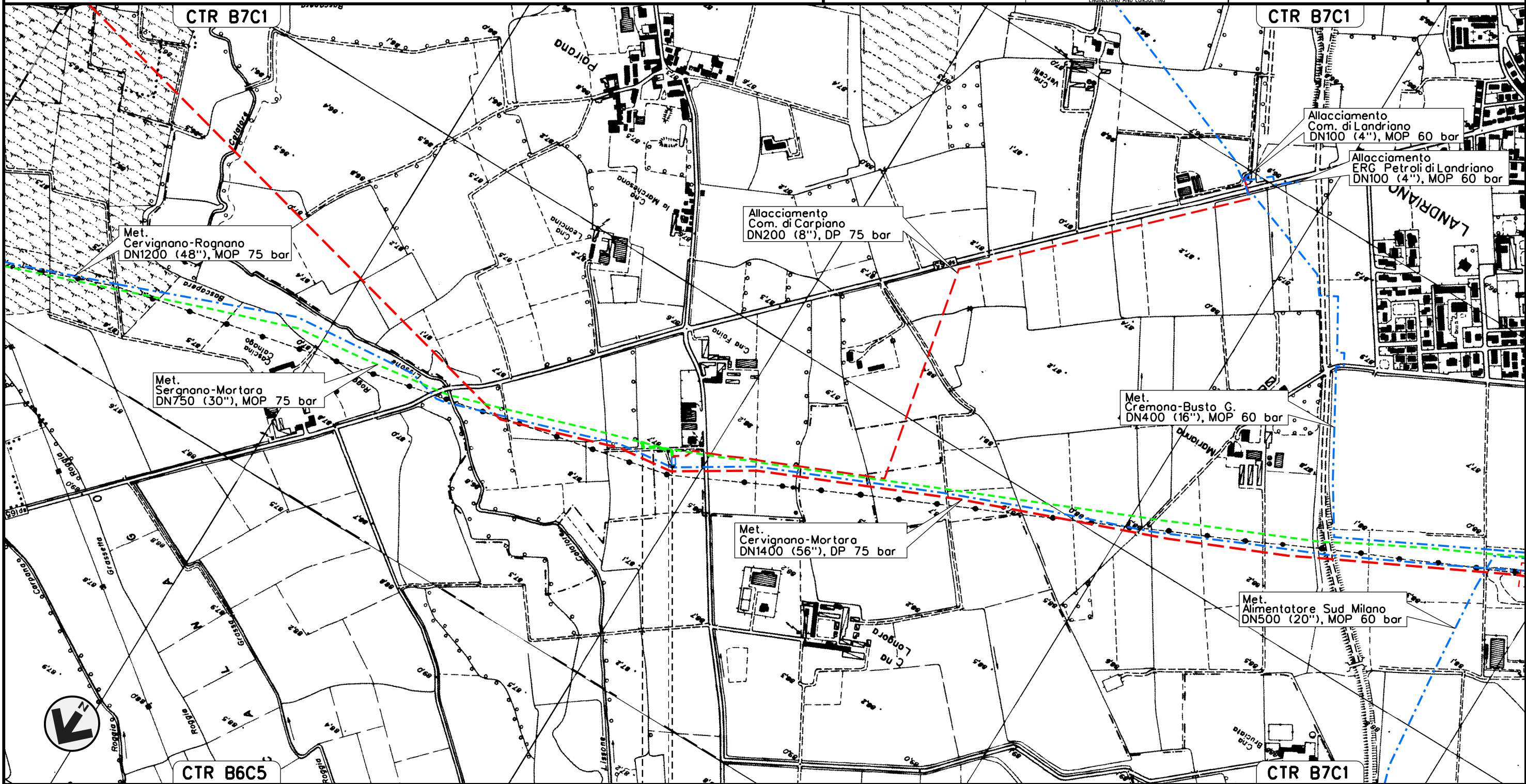
PIANTO HPRS N.254 km 0+080

Il presente disegno e' di proprieta' aziendale - La Societa' tutelera' i propri diritti a termine di legge.

Allacciamento Comune di Carpiano
DN 80 (3"), MOP 70 bar

LOCALIZZAZIONE AREE TEST PER IL MONITORAGGIO

00	12-04-13	EMISSIONE	AGUZZI	SEBASTIANELLI	FRASSINELLI
INDICE	DATA	REVISIONI	ELABORATO	VERIFICATO	APPROVATO
			Dis. J01811-ENV-DW-400-0013		Foglio 12 di 32
			Comm. NR/11030		Scala 1:10000



0+000 0+100

LANDRIANO — CARPIANO
PAVIA — MILANO

P.I.D.A. N.1 km 0+000

Il presente disegno e' di proprieta' aziendale - La Societa' tutelera' i propri diritti a termine di legge.

Stacco Predisposto Siziano
DN 80 (3"), MOP 70 bar

00 12-04-13 EMISSIONE
INDICE DATA R E V I S I O N I

AGUZZI SEBASTIANELLI FRASSINELLI
ELABORATO VERIFICATO APPROVATO

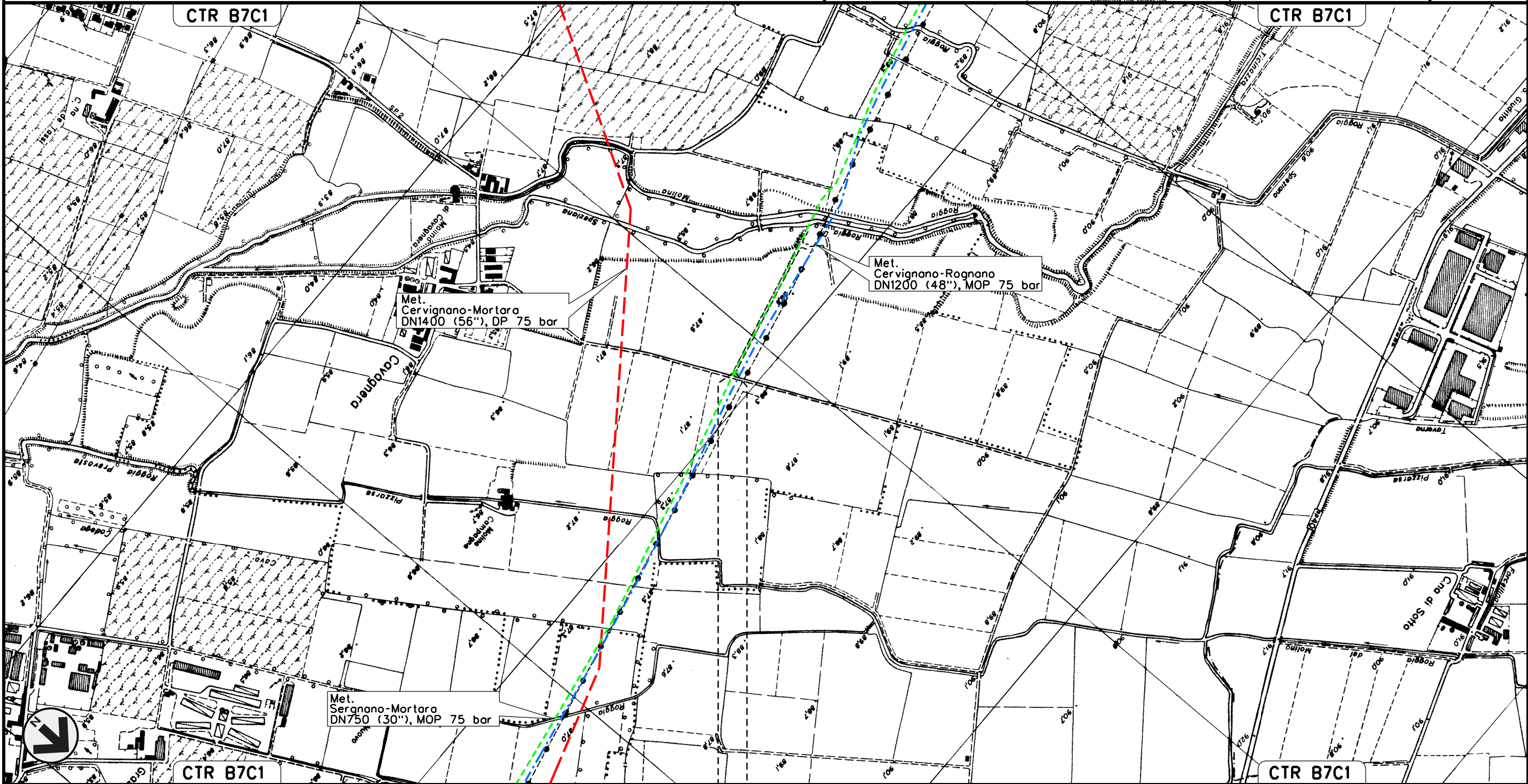
Foglio
13
di 32
Scala
1:10000

LOCALIZZAZIONE AREE TEST PER IL MONITORAGGIO



Dis. J01811-ENV-DW-400-0013

Comm. NR/11030



0+000 0+001

VIDIGULFO

PAVIA

P.I.D.S. N. 1 km 0+000

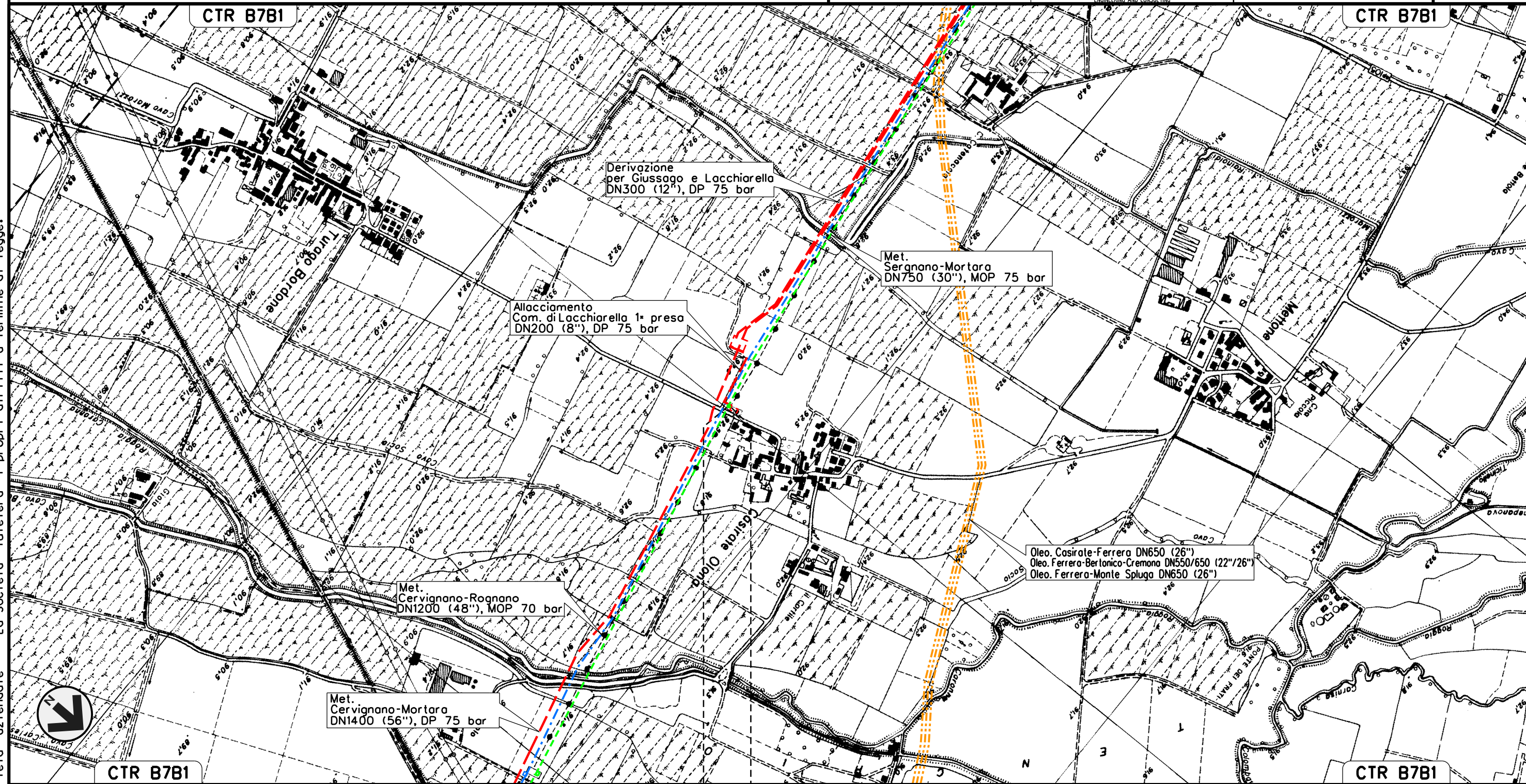
Il presente disegno e' di proprieta' aziendale - La Societa' tutelera' i propri diritti a termine di legge.

Allacciamento Comune di Lacchiarella 1a presa
DN 80 (3"), MOP 70 bar

00	12-04-13	EMISSIONE	AGUZZI	SEBASTIANELLI	FRASSINELLI
INDICE	DATA	REVISIONI	ELABORATO	VERIFICATO	APPROVATO
			Dis. J01811-ENV-DW-400-0013		
			Comm. NR/11030		

Foglio
14
di 32
Scala
1:10000

LOCALIZZAZIONE AREE TEST PER IL MONITORAGGIO





0+000 0+010

- LACCHIARELLA
- MILANO

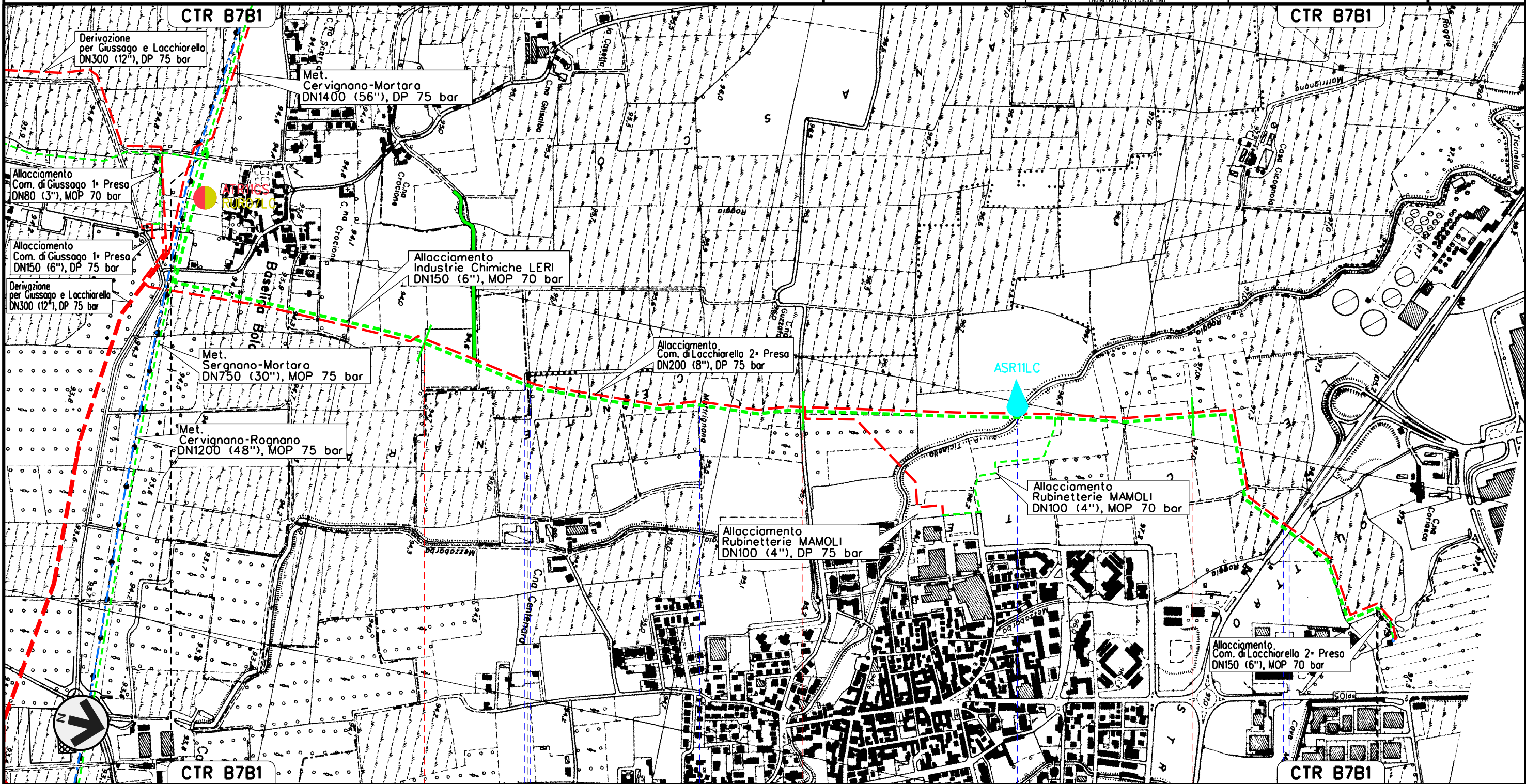


Il presente disegno e' di proprieta' aziendale - La Societa' tutelera' i propri diritti a termine di legge.

Allacciamento Industrie Chimiche Leri
DN 150 (6"), MOP 70 bar

00	12-04-13	EMISSIONE	AGUZZI	SEBASTIANELLI	FRASSINELLI
INDICE	DATA	REVISIONI	ELABORATO	VERIFICATO	APPROVATO
					
			Dis. J01811-ENV-DW-400-0013		Foglio 15 di 32
			Comm. NR/11030		Scala 1:10000

LOCALIZZAZIONE AREE TEST PER IL MONITORAGGIO



0+000 1 2 3 3+835

GIUSSAGO
PAVIA

LACCHIARELLA
MILANO



P.I.D.A. N.1 km 0+000

P.I.D.A. N.2 km 3+830

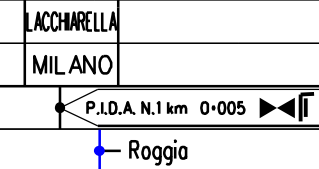
Roggia Roggia Roggia Mitrignano Roggia Ticinello Roggia Mezzobarba S.P. n. 40

Il presente disegno e' di proprieta' aziendale - La Societa' tutelera' i propri diritti a termine di legge.

Allacciamento Comune di Lacchiarella 2a presa
DN 150 (6"), MOP 70 bar

00	12-04-13	EMISSIONE	AGUZZI	SEBASTIANELLI	FRASSINELLI	Foglio 16
INDICE	DATA	REVISIONI	ELABORATO	VERIFICATO	APPROVATO	di 32
						Dis. J01811-ENV-DW-400-0013
			Comm. NR/11030			Scala 1:10000

LOCALIZZAZIONE AREE TEST PER IL MONITORAGGIO



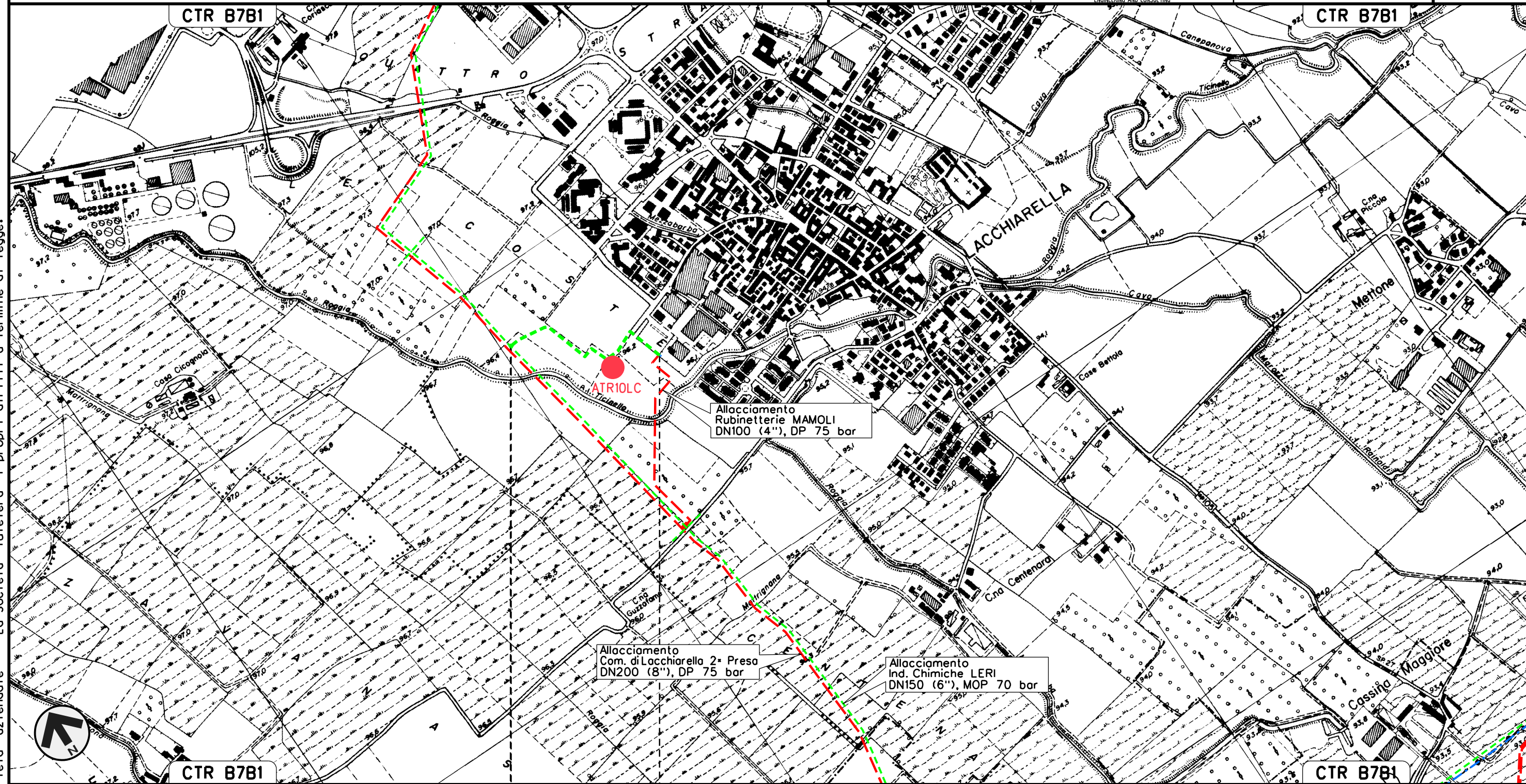
Il presente disegno e' di proprieta' aziendale - La Societa' tutelera' i propri diritti a termine di legge.

Allacciamento Rubinetterie MAMOLI
DN 100 (4"), MOP 70 bar

00	12-04-13	EMISSIONE	AGUZZI	SEBASTIANELLI	FRASSINELLI
INDICE	DATA	REVISIONI	ELABORATO	VERIFICATO	APPROVATO
			Dis. J01811-ENV-DW-400-0013		
			Comm. NR/11030		

Foglio
17
di 32
Scala
1:10000

LOCALIZZAZIONE AREE TEST PER IL MONITORAGGIO



0+000 0+505

LACCHIARELLA
MILANO



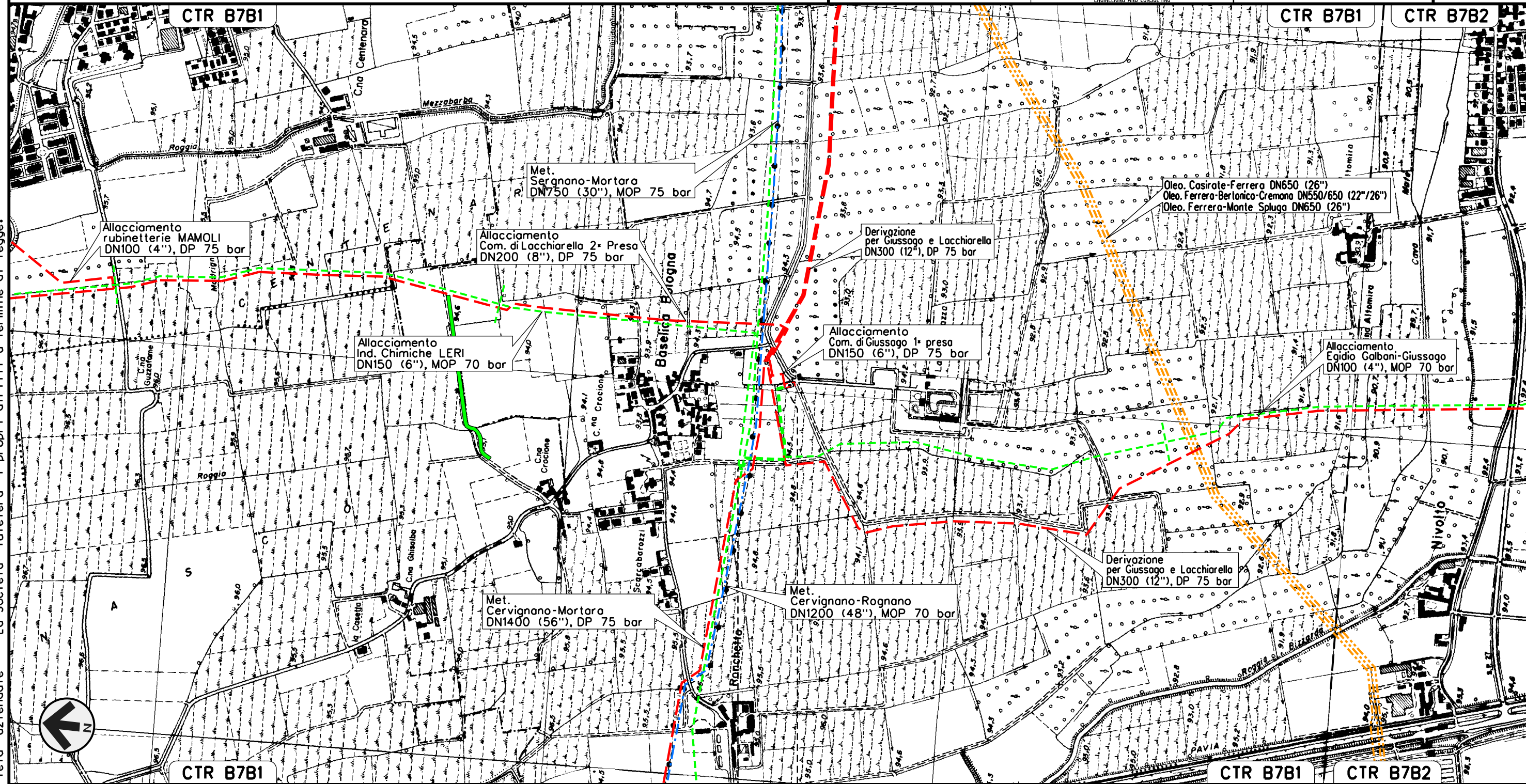
Il presente disegno e' di proprieta' aziendale - La Societa' tutelera' i propri diritti a termine di legge.

Allacciamento Comune di Giussago 1a Presa
DN 80 (3"), MOP 70 bar

00	12-04-13	EMISSIONE	AGUZZI	SEBASTIANELLI	FRASSINELLI	Foglio
INDICE	DATA	REVISIONI	ELABORATO	VERIFICATO	APPROVATO	18
			Dis. J01811-ENV-DW-400-0013			di 32
			Comm. NR/11030			Scala
						1:10000

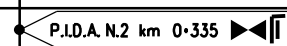


LOCALIZZAZIONE AREE TEST PER IL MONITORAGGIO





0 + 000 0 + 335

GIUSSAGO
PAVIA

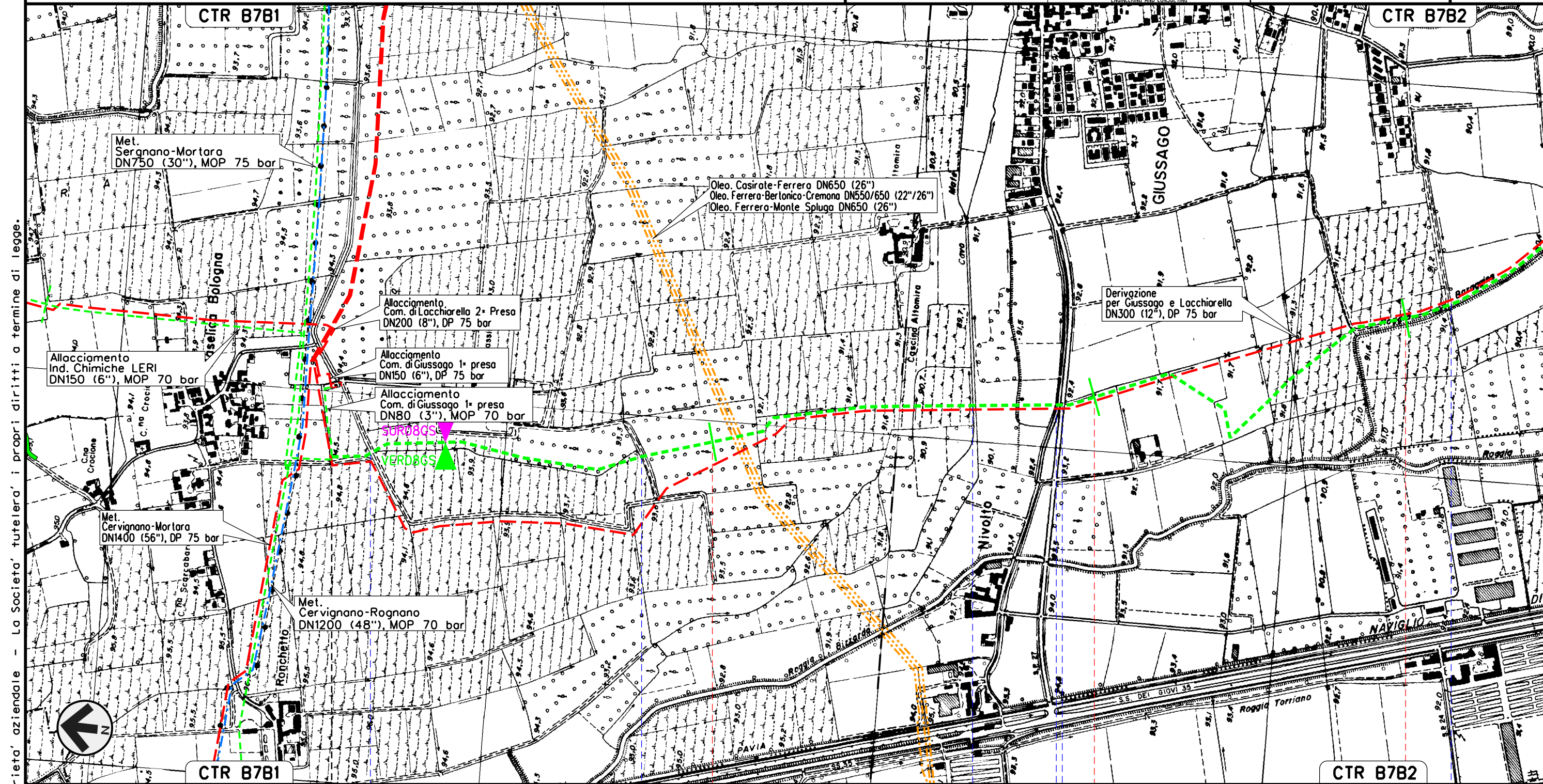


Il presente disegno e' di proprieta' aziendale - La Societa' tutelera' i propri diritti a termine di legge.


Allacciamento Egidio Galbani di Giussago
DN 100 (4"), MOP 70 bar

00	12-04-13	EMISSIONE	AGUZZI	SEBASTIANELLI	FRASSINELLI
INDICE	DATA	REVISIONI	ELABORATO	VERIFICATO	APPROVATO
					
			Dis. J01811-ENV-DW-400-0013		Foglio 19 di 32
			Comm. NR/11030		Scala 1:10000

LOCALIZZAZIONE AREE TEST PER IL MONITORAGGIO



Il presente disegno e' di proprieta' aziendale - La Societa' tutelera' i propri diritti a termine di legge.



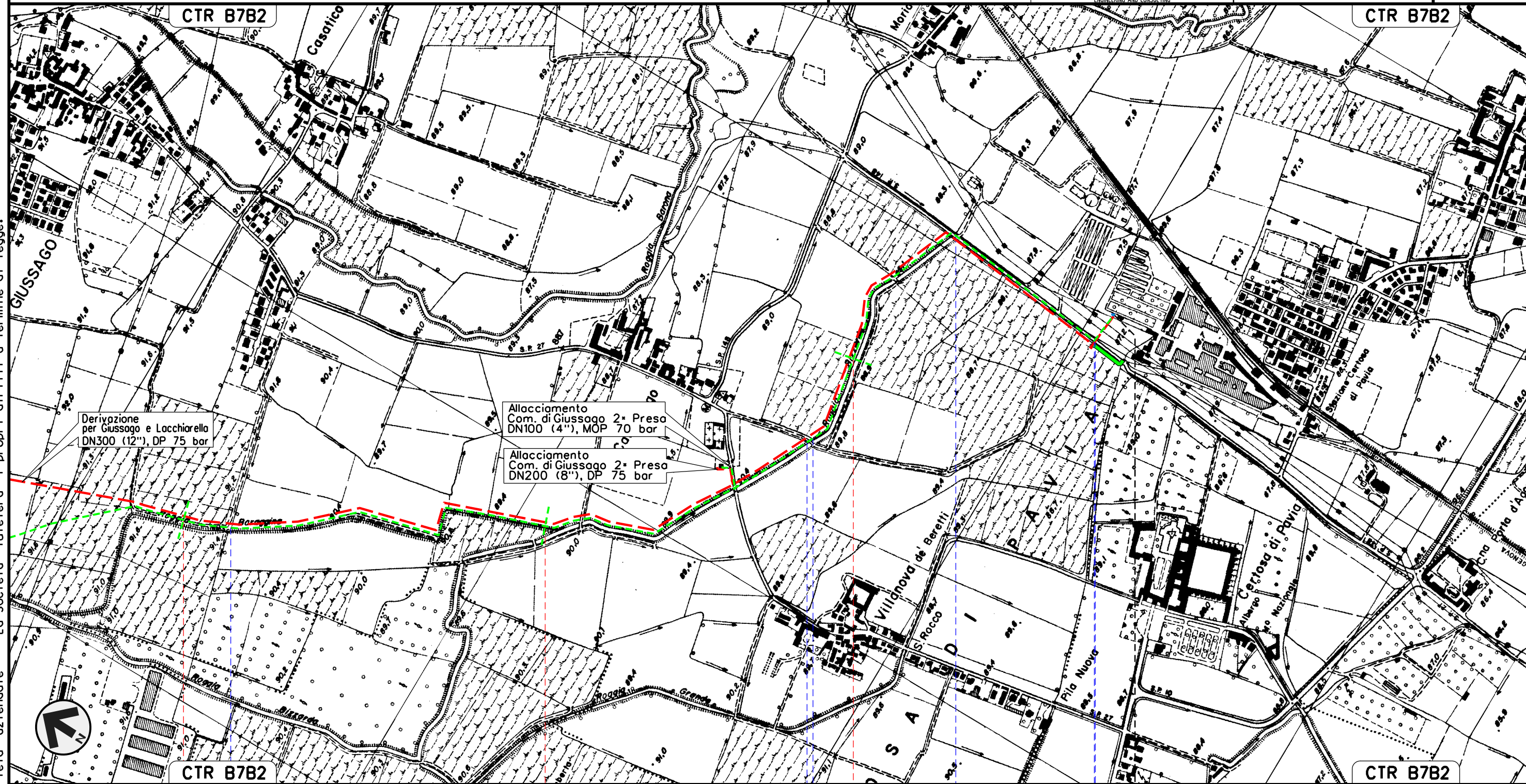
Allacciamento Egidio Galbani di Giussago

DN 100 (4"), MOP 70 bar

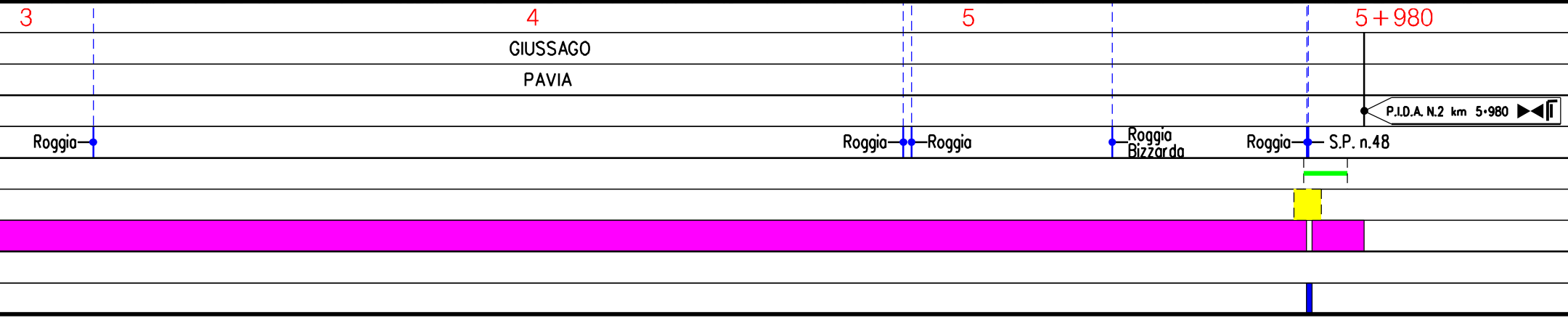
LOCALIZZAZIONE AREE TEST PER IL MONITORAGGIO

00	12-04-13	EMISSIONE	AGUZZI	SEBASTIANELLI	FRASSINELLI
INDICE	DATA	REVISIONI	ELABORATO	VERIFICATO	APPROVATO
			Dis. J01811-ENV-DW-400-0013		
			Comm. NR/11030		

Foglio
20
di 32
Scala
1:10000



Il presente disegno e' di proprieta' aziendale - La Societa' tutelera' i propri diritti a termine di legge.

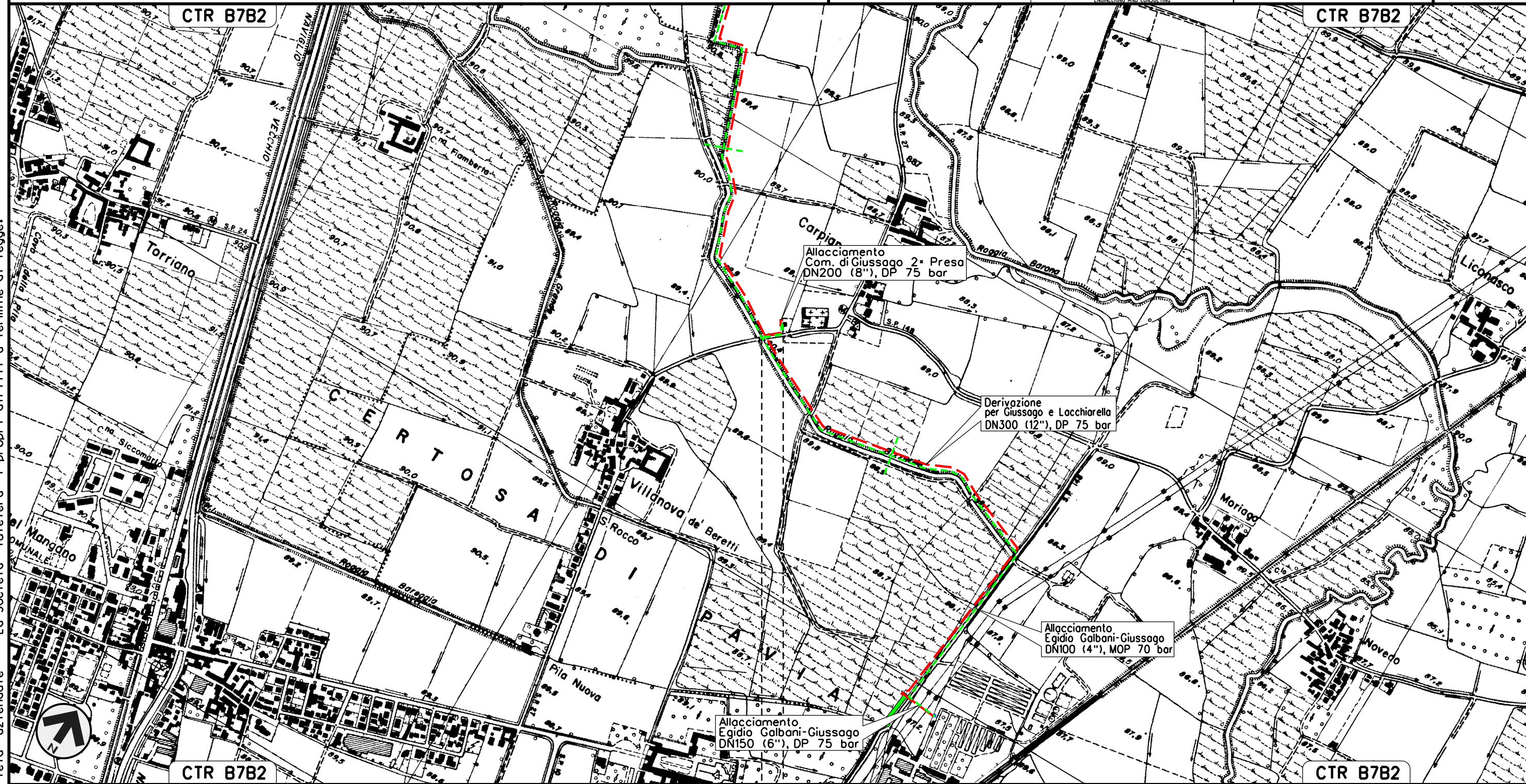


Allacciamento Comune di Giussago 2a presa
DN 100 (4"), MOP 70 bar

00	12-04-13	EMISSIONE	AGUZZI	SEBASTIANELLI	FRASSINELLI
INDICE	DATA	REVISIONI	ELABORATO	VERIFICATO	APPROVATO
			Dis. J01811-ENV-DW-400-0013		
			Comm. NR/11030		

Foglio
21
di 32
Scala
1:10000

LOCALIZZAZIONE AREE TEST PER IL MONITORAGGIO



0+000 0+109



- GIUSSAGO
- PAVIA

P.I.D.A. N.1 km 0+000

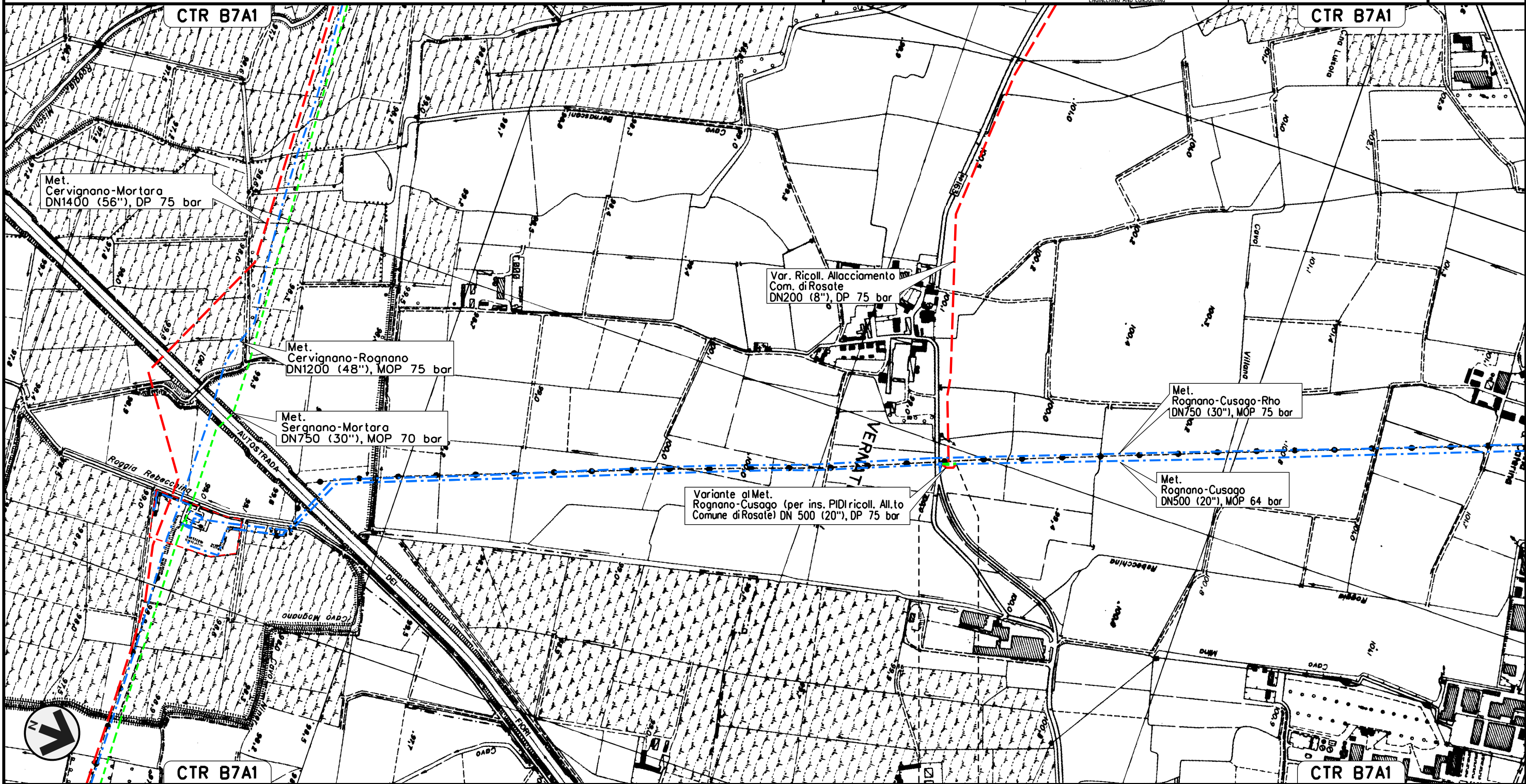
Il presente disegno e' di proprieta' aziendale - La Societa' tutelera' i propri diritti a termine di legge.

Tratto met. Rognano-Cusago da smantellare
per inserimento nuovo impianto DN 500 (20"), MOP 64 bar

LOCALIZZAZIONE AREE TEST PER IL MONITORAGGIO

00	12-04-13	EMISSIONE	AGUZZI	SEBASTIANELLI	FRASSINELLI
INDICE	DATA	REVISIONI	ELABORATO	VERIFICATO	APPROVATO
					
			Dis. J01811-ENV-DW-400-0013		
			Comm. NR/11030		

Foglio
22
di 32
Scala
1:10000



Il presente disegno e' di proprieta' aziendale - La Societa' tutelera' i propri diritti a termine di legge.

0+000 0+035

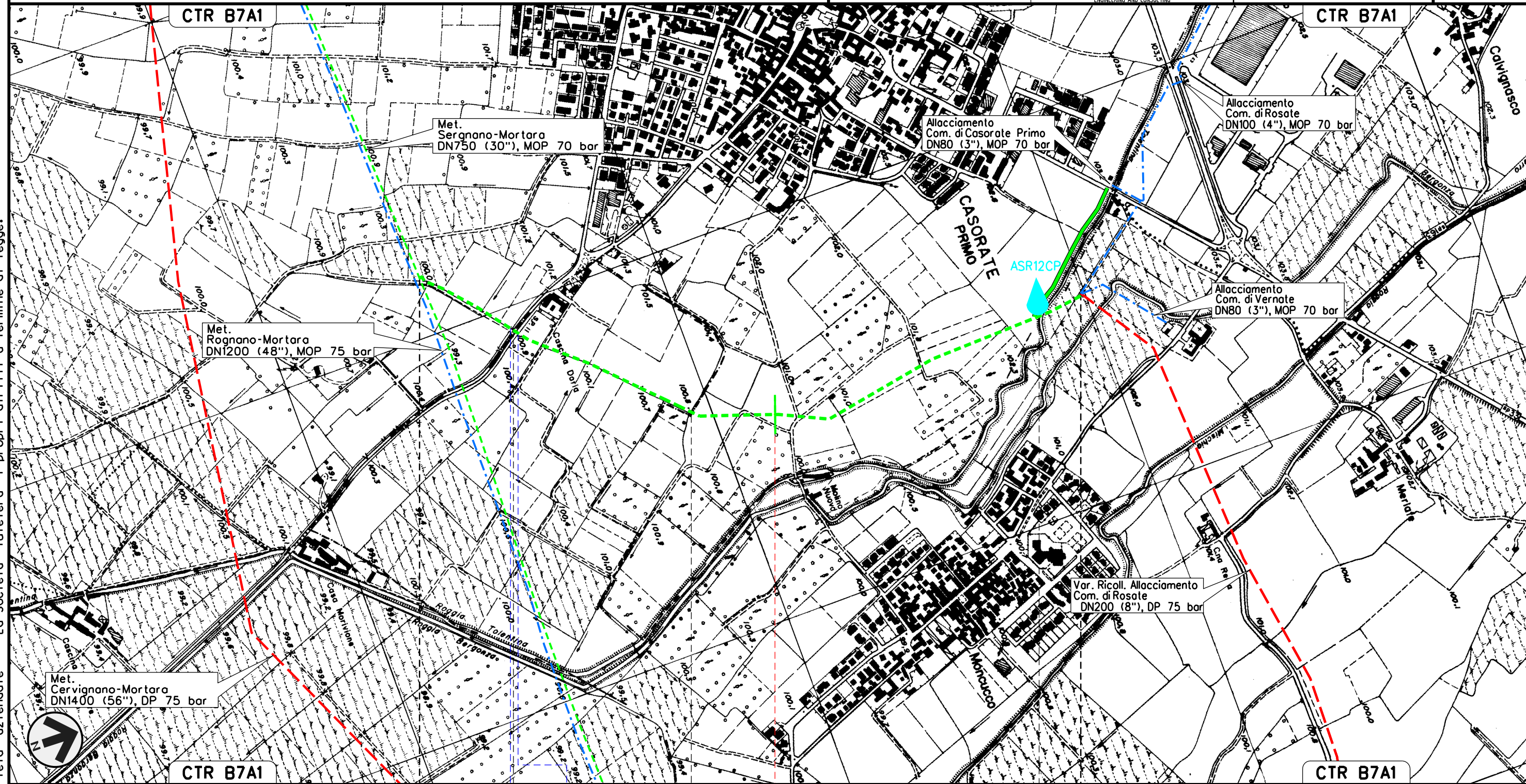
VERNATE
MILANO

Allacciamento Comune di Rosate
DN 100 (4"), MOP 70 bar

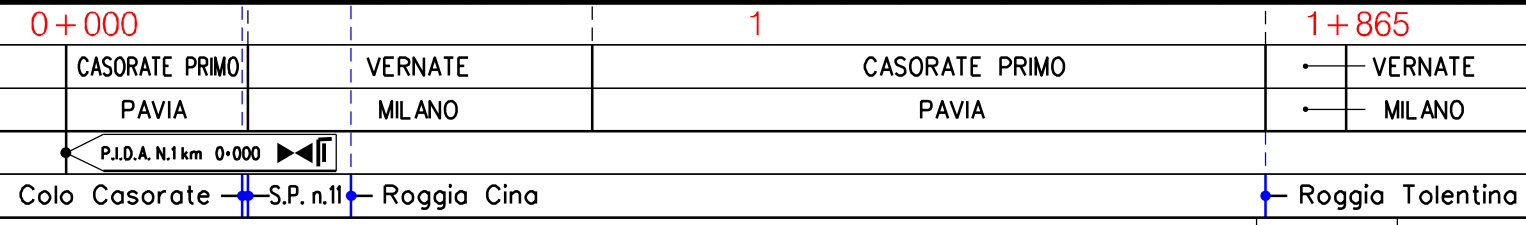
00	12-04-13	EMISSIONE	AGUZZI	SEBASTIANELLI	FRASSINELLI
INDICE	DATA	REVISIONI	ELABORATO	VERIFICATO	APPROVATO
Dis. J01811-ENV-DW-400-0013			Comm. NR/11030		

Foglio
23
di 32
Scala
1:10000

LOCALIZZAZIONE AREE TEST PER IL MONITORAGGIO



Il presente disegno e' di proprieta' aziendale - La Societa' tutelera' i propri diritti a termine di legge.

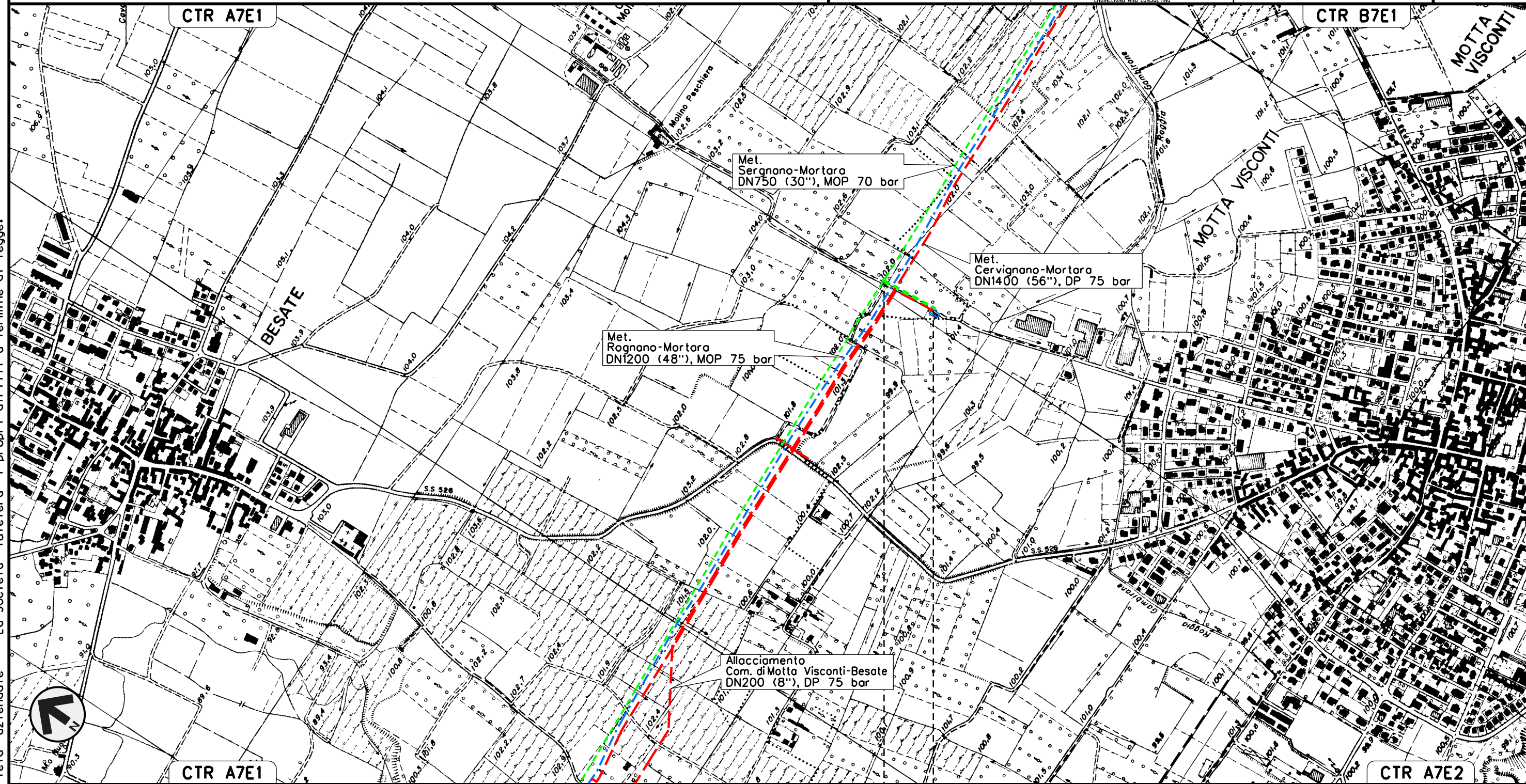


Allacciamento Comune di Besate
DN 80 (3"), MOP 70 bar

00	12-04-13	EMISSIONE	AGUZZI	SEBASTIANELLI	FRASSINELLI
INDICE	DATA	REVISIONI	ELABORATO	VERIFICATO	APPROVATO
			Dis. J01811-ENV-DW-400-0013		
			Comm. NR/11030	Scala 1:10000	



LOCALIZZAZIONE AREE TEST PER IL MONITORAGGIO





0+000 0+150

BESATE
MILANO

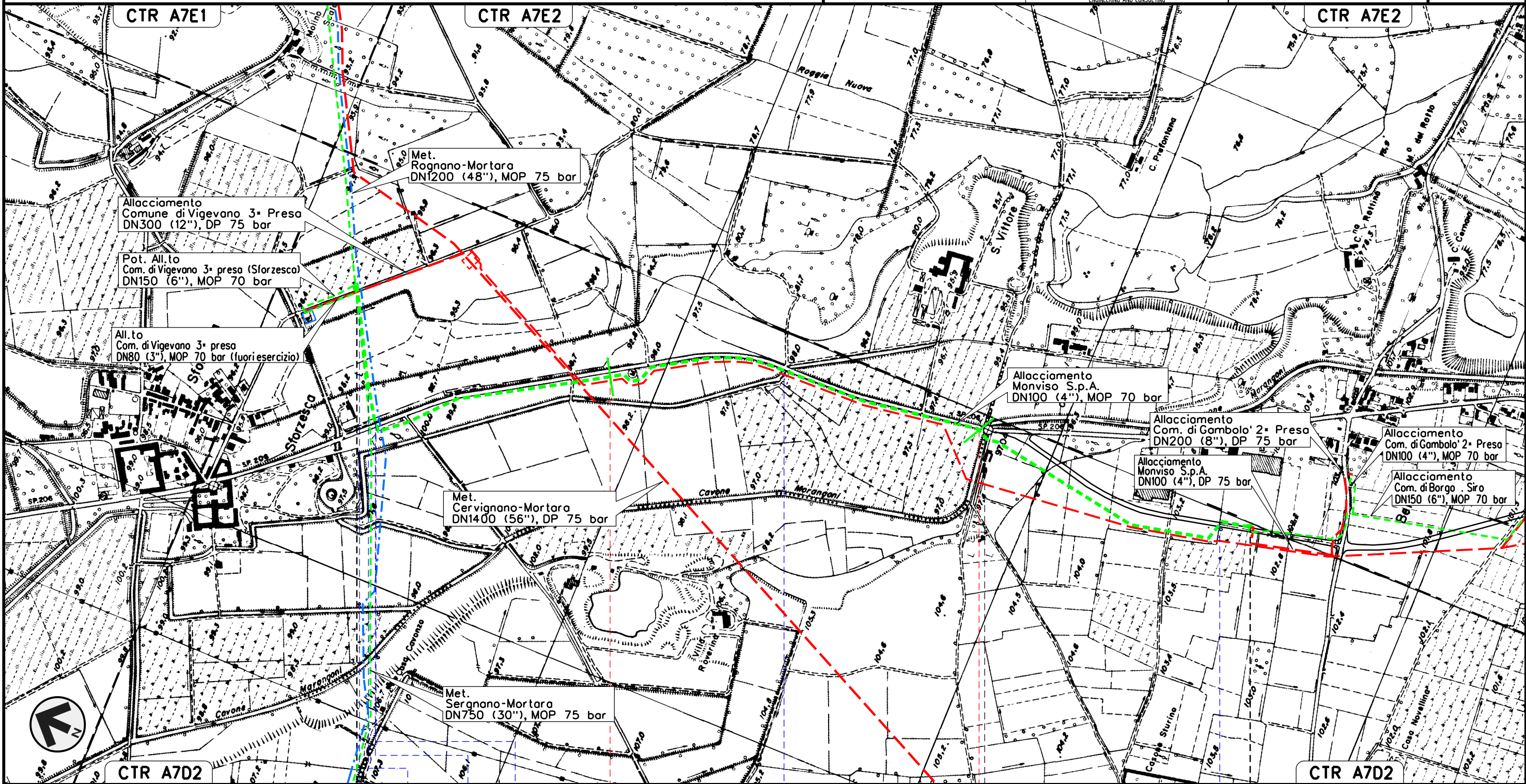
P.J.D.A. N.1 km 0+000

Il presente disegno e' di proprieta' aziendale - La Societa' tutelera' i propri diritti a termine di legge.


Allacciamento Monviso S.p.A.
DN 100 (4"), MOP 70 bar

00	12-04-13	EMISSIONE	AGUZZI	SEBASTIANELLI	FRASSINELLI
INDICE	DATA	REVISIONI	ELABORATO	VERIFICATO	APPROVATO
					
			Dis. J01811-ENV-DW-400-0013		Foglio 25 di 32
			Comm. NR/11030		Scala 1:10000

LOCALIZZAZIONE AREE TEST PER IL MONITORAGGIO



Il presente disegno e' di proprieta' aziendale - La Societa' tutelera' i propri diritti a termine di legge.

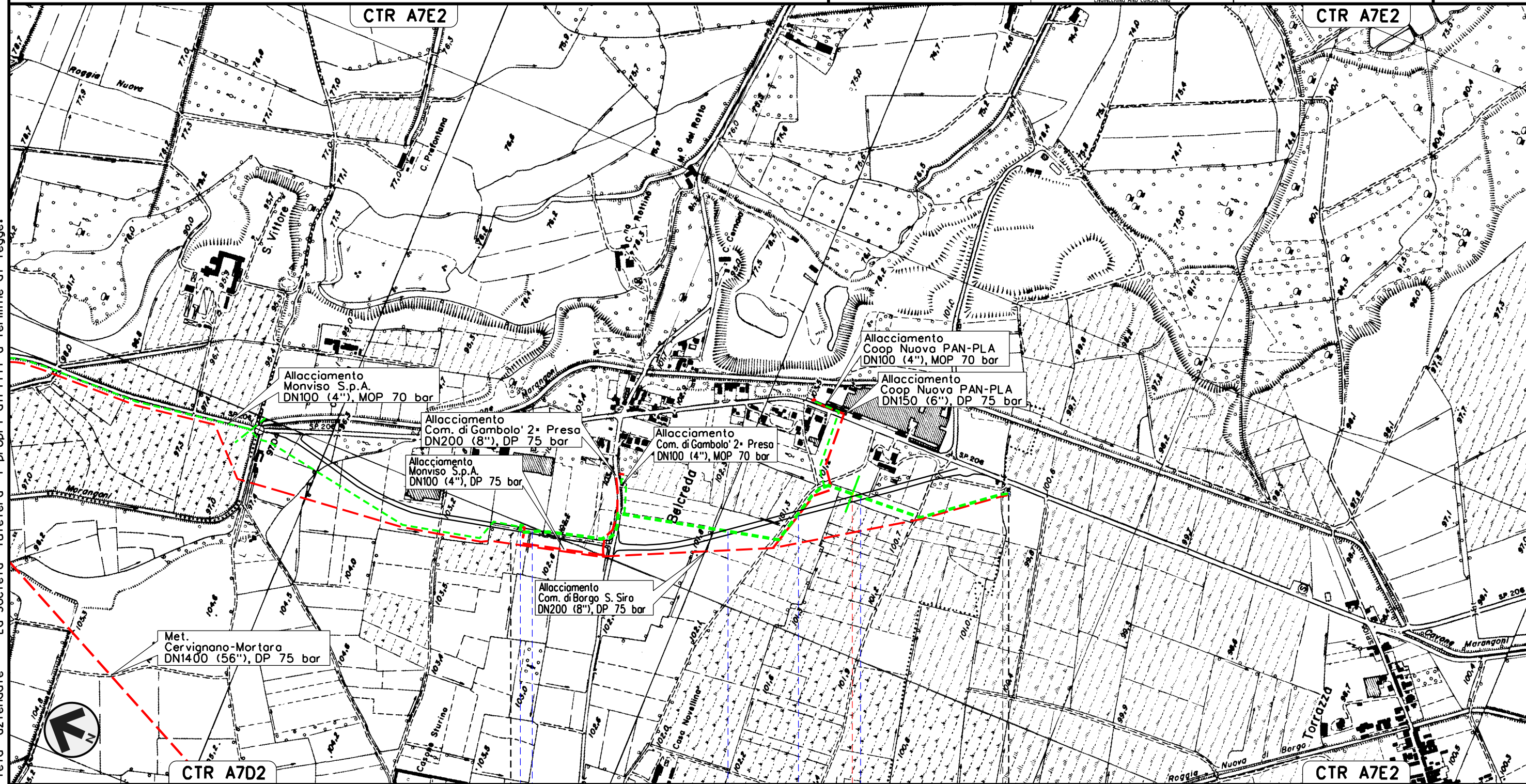


Allacciamento Comune di Borgo S. Siro
DN 150 (6"), MOP 70 bar

00	12-04-13	EMISSIONE	AGUZZI	SEBASTIANELLI	FRASSINELLI
INDICE	DATA	REVISIONI	ELABORATO	VERIFICATO	APPROVATO
			Dis. J01811-ENV-DW-400-0013		
			Comm. NR/11030		

Foglio
26
di 32
Scala
1:10000

LOCALIZZAZIONE AREE TEST PER IL MONITORAGGIO



CTR A7D2

CTR A7E2

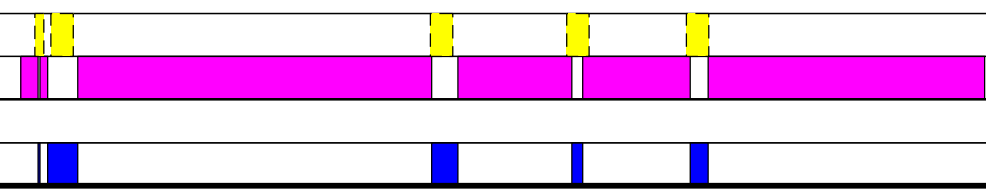
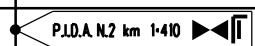
CTR A7E2

CTR A7E2

0+000 1 1+410

GAMBOLO' PAVIA BORGO SAN SIRO

S.P. n.206 S.P. n.206 S.P. n.206 S.P. n.206 S.P. n.206



Il presente disegno e' di proprieta' aziendale - La Societa' tutelera' i propri diritti a termine di legge.

Allacciamento Comune di Gambolo' 2a Presa
DN 100 (4"), MOP 70 bar

00	12-04-13	EMISSIONE	AGUZZI	SEBASTIANELLI	FRASSINELLI
INDICE	DATA	REVISIONI	ELABORATO	VERIFICATO	APPROVATO
			Dis. J01811-ENV-DW-400-0013		
			Comm. NR/11030	Scala 1:10000	

Foglio
27
di 32
Scala
1:10000

LOCALIZZAZIONE AREE TEST PER IL MONITORAGGIO





0+000 0+117

- GAMBOLÒ'
- PAVIA



Il presente disegno e' di proprieta' aziendale - La Societa' tutelera' i propri diritti a termine di legge.

Allacciamento Coop Nuova PAN-PLA
DN 100 (4"), MOP 70 bar

00	12-04-13	EMISSIONE	AGUZZI	SEBASTIANELLI	FRASSINELLI
INDICE	DATA	REVISIONI	ELABORATO	VERIFICATO	APPROVATO
					
			Dis. J01811-ENV-DW-400-0013		Foglio 28 di 32
			Comm. NR/11030		Scala 1:10000

LOCALIZZAZIONE AREE TEST PER IL MONITORAGGIO



Il presente disegno e' di proprieta' aziendale - La Societa' tutelera' i propri diritti a termine di legge.

0+000 0+280

GAMBOLO
PAVIA

P.I.D.A. n.1 km 0+00

S.P. n.206



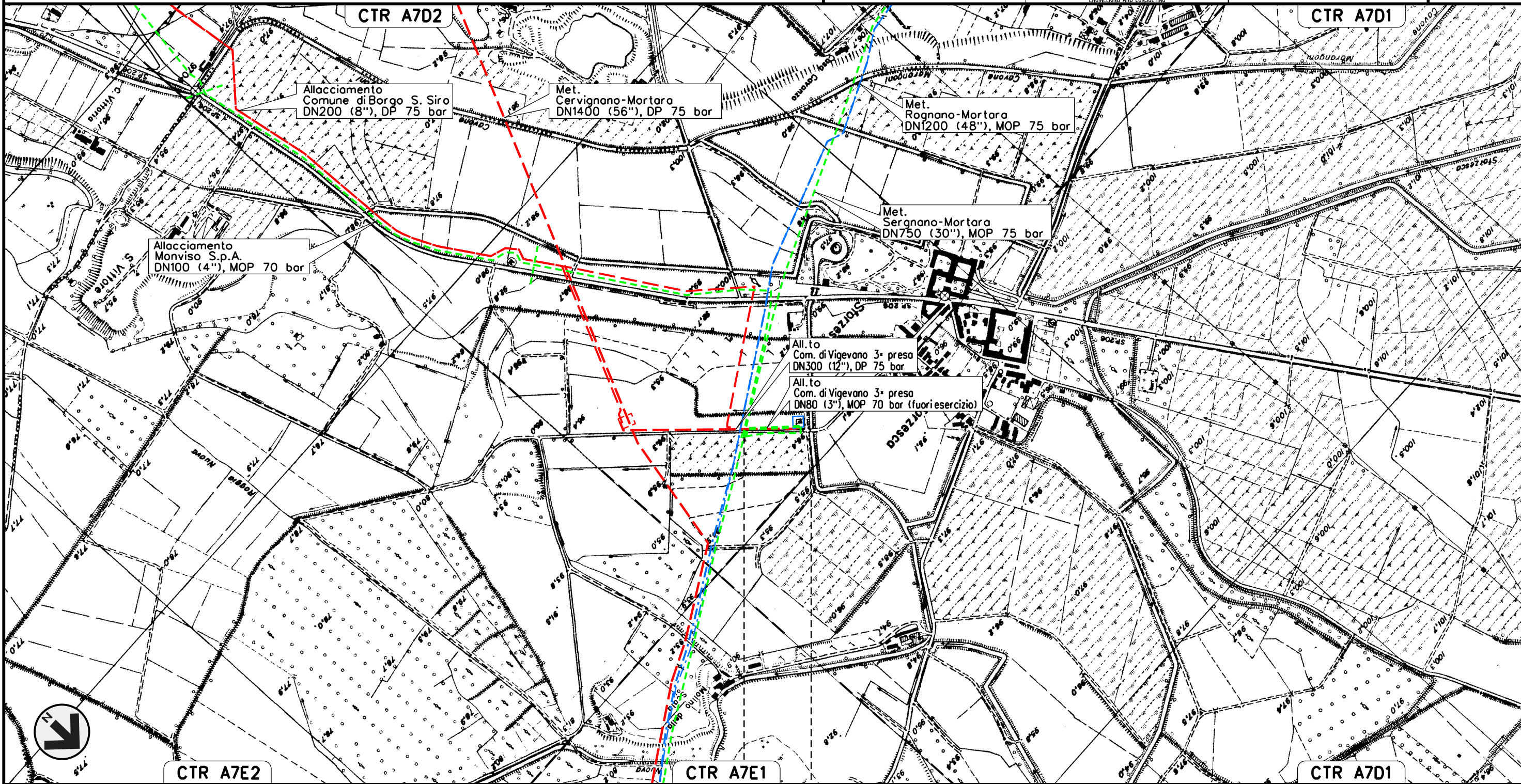
Potenziamento 3a Presa Vigevano (Sforzesca)

DN 150 (6"), MOP 70 bar

LOCALIZZAZIONE AREE TEST PER IL MONITORAGGIO

00	12-04-13	EMISSIONE	AGUZZI	SEBASTIANELLI	FRASSINELLI
INDICE	DATA	REVISIONI	ELABORATO	VERIFICATO	APPROVATO
			Dis. J01811-ENV-DW-400-0013		
			Comm. NR/11030		

Foglio
29
di 32
Scala
1:10000



0+000 0+155

VIGEVANO
PAVIA

PP.D.A. km 0-155

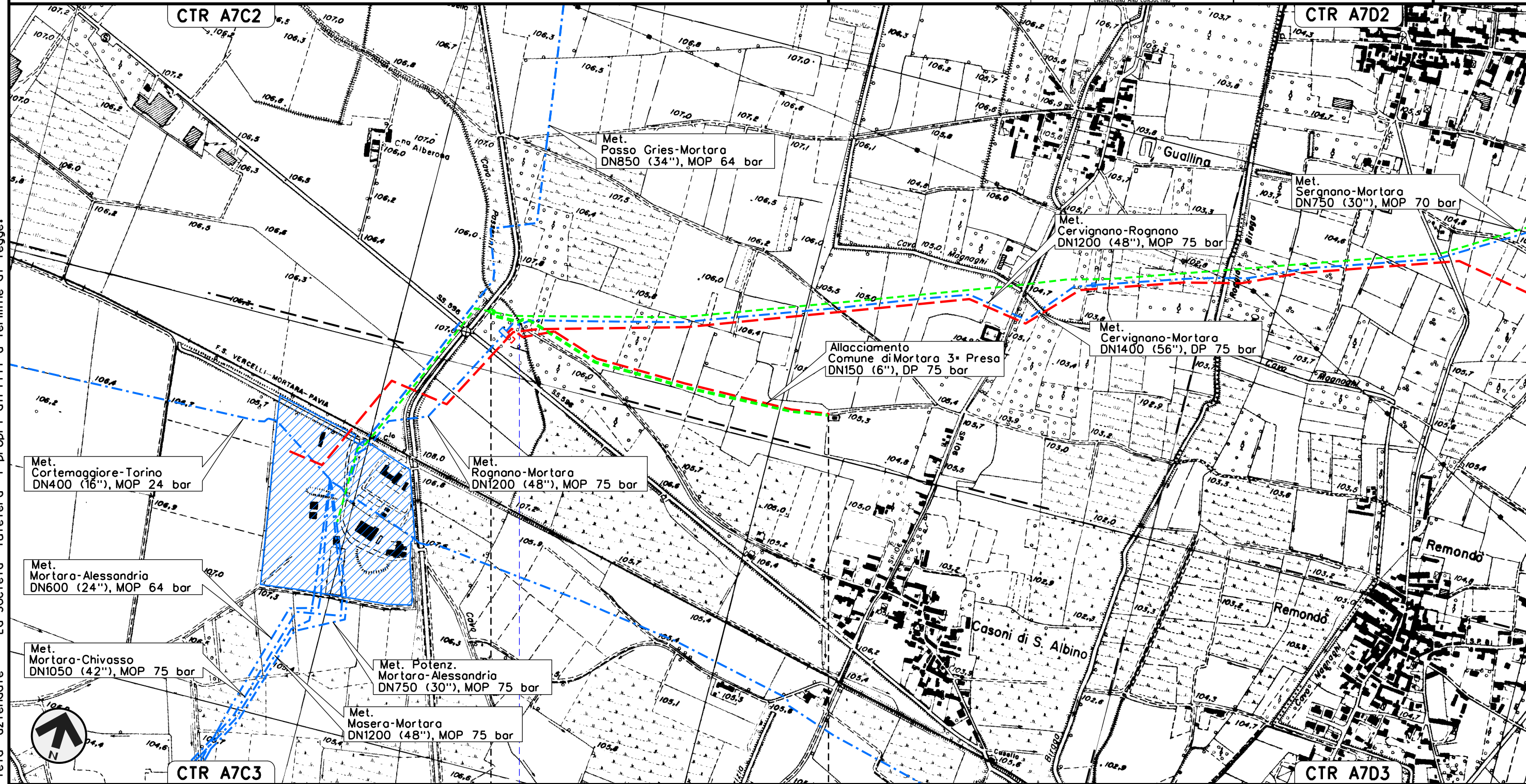
Il presente disegno e' di proprieta' aziendale - La Societa' tutelera' i propri diritti a termine di legge.

Allacciamento Comune di Mortara 3a Presa
DN 100 (4"), MOP 70 bar

00	12-04-13	EMISSIONE	AGUZZI	SEBASTIANELLI	FRASSINELLI
INDICE	DATA	REVISIONI	ELABORATO	VERIFICATO	APPROVATO
			Dis. J01811-ENV-DW-400-0013		
			Comm. NR/11030		

Foglio
31
di 32
Scala
1:10000

LOCALIZZAZIONE AREE TEST PER IL MONITORAGGIO



0+000 0+920

MORTARA
PAVIA

P.I.O.A.N.2 km 0-920

Cavo già Passerini
ora di Cascino Nuova

Il presente disegno e' di proprieta' aziendale - La Societa' tutelera' i propri diritti a termine di legge.

00	12-04-13	EMISSIONE	AGUZZI	SEBASTIANELLI	FRASSINELLI
INDICE	DATA	R E V I S I O N I	ELABORATO	VERIFICATO	APPROVATO
			Dis. J01811-ENV-DW-400-0013		
			Comm. NR/11030		

LEGENDA

SIMBOLOGIA CARTOGRAFICA

- | | | | |
|--|--|--|---|
| | Metanodotti da porre fuori esercizio e rimuovere | | Impianti di linea da porre fuori esercizio e rimuovere |
| | Metanodotti in progetto | | Impianti di linea in progetto |
| | Metanodotti in esercizio | | Impianti di linea su rete in esercizio |
| | Altre condotte di terzi | | Gallerie, Tunnel, Mini-Microtunnel, Raise Boring e T.O.C. |
| | Aree impianti stacco-terminale in progetto | | Depositi temporanei |
| | Aree impianti stacco-terminale esistenti | | Strade di accesso provvisorio |
| | Limite sovrapposizione fogli | | T.E.E.M. in progetto |
| | Adeguamento strade esistenti | | |

SIMBOLOGIA MECCANICA

- | | |
|--|--|
| | Punto di intercettazione di linea (P.I.L.) |
| | Punto di intercettazione di derivazione importante (P.I.D.I.) |
| | Punto di intercettazione di derivazione semplice con stacco da P.I.L. (P.I.D.S.) |
| | Punto di intercettazione e derivazione semplice con stacco da Linea (P.I.D.S.) |
| | Punto di intercettazione con discaggio di allacciamento (P.I.D.A.) |
| | Punto predisposto per il discaggio di allacciamento (P.P.D.A.) |
| | Punto di sezionamento elettrico terminale (P.S.E.T.) |
| | Stazione predisposta per lancio e ricevimento PIG |
| | Impianto di riduzione/regolazione della pressione |

SIMBOLOGIA TEMATICA

- PUNTI DI MONITORAGGIO AMBIENTE IDRICO - ACQUE SUPERFICIALI
- PUNTI DI MONITORAGGIO AMBIENTE IDRICO - ACQUE SOTTERRANEE
- PUNTI DI MONITORAGGIO SUOLO E SOTTOSUOLO
- PUNTI DI MONITORAGGIO VEGETAZIONE, FLORA, FAUNA ED ECOSISTEMI
- PUNTI DI MONITORAGGIO RUMORE
- PUNTI DI MONITORAGGIO ATMOSFERA

Nota:

Per ogni punto di monitoraggio si è coniato un codice identificativo così strutturato:

XXZNNYY

dove:

XX rappresenta la componente ambientale monitorata:

- AS = Acque superficiali
- PZ = Acque sotterranee (Piezometro)
- SU = Suolo e sottosuolo
- VE = Vegetazione, Fauna e ecosistemi
- RU = Rumore
- AT = Atmosfera

Z indica se il monitoraggio è eseguito per le condotte in progetto o in dismissione

- P = condotte in progetto
- R = condotte in rimozione

NN è il numero progressivo del punto di monitoraggio per ogni componente ambientale
YY è il codice identificativo del comune in cui è stato individuato il punto di monitoraggio:

- BS = Besate
- CL = Cerro al Lambro
- CP = Casorate Primo
- CR = Cervignano d'Adda
- CS = Casalmajocco
- GM = Gambolò
- GS = Giussago
- LC = Lacchiarella
- LN = Landriano
- ML = Mulazzano
- MR = Mortara
- RG = Rognano
- SR = Sordio
- SZ = Sizzano
- TR = Trovo
- TV = Tavazzano con Villavesco
- VD = Vidugulfo
- VG = Vigevano
- VP = Vizzolo Predabissi
- VR = Vernate
- ZL = San Zenone al Lambro

Il presente disegno e' di proprietà aziendale - La Società tutelera' i propri diritti a termine di legge.

Progressiva chilometrica	N.	
Comuni		
Province		
Impianti	TIPO - N. - PROGR. km	TIPO - N. - ESISTENTE
Attraversamenti	TIPOLOGIA ATTRAVERSATA (SS n. **, corso d'acqua, ferrovia, ecc.)	
Strade - Piste - Piazzole tubazioni	ADEGUAMENTI STRADE	STRADE PROVVISORIE
Fascia di lavoro	ALLARGATA	DEPOSITI TEMPORANEI
Tratto in rimozione con scavo a cielo aperto		Dn
Tratto da lasciare in opera e intasare		
Tratto con estrazione del tubo di linea e intasamento del tubo di protezione		