





LEGENDA


-  Carta tecnica su foto da drone
-  Piano quotato 5.00m x 5.00 m e isobate
-  Area di dragaggio -3.00m
-  DTM a colori

SPECIFICHE DI RILIEVO
 Rilievo batimetrico eseguito con sistema Multi Beam
 Strumento: Reson 8125 (455 KHz)
 Posizione geografica WGS84 fuso UTM32
 Posizionamento in mare tipo RTK

Key Map con indicazione area di escavo



COMUNE DI ORISTANO



PROGETTO DI RIPRISTINO DEL TIRANTE D'ACQUA NEL PORTO DI TORREGRANDE (OR)
 PROGETTO DEFINITIVO

TAVOLA:	TITOLO ELABORATO:	INT. REF.: 13-010												
3	Planimetria stato attuale rilievo batimetrico con indicazione delle area di escavo in progetto													
SCALA DI RAPPRESENTAZIONE: 1:1000														
	<table border="1" style="width: 100%; border-collapse: collapse;"> <tr> <td style="width: 10%;">REV. No</td> <td style="width: 40%;">DD</td> <td style="width: 50%;">REVISIONE</td> </tr> <tr> <td>01</td> <td>09.02.2021</td> <td>REVISIONE</td> </tr> <tr> <td>02</td> <td>24.01.2022</td> <td>REVISIONE</td> </tr> <tr> <td>03</td> <td>11.05.2023</td> <td>REVISIONE</td> </tr> </table>	REV. No	DD	REVISIONE	01	09.02.2021	REVISIONE	02	24.01.2022	REVISIONE	03	11.05.2023	REVISIONE	
REV. No	DD	REVISIONE												
01	09.02.2021	REVISIONE												
02	24.01.2022	REVISIONE												
03	11.05.2023	REVISIONE												
	PREP.: EA	CH.: FP APPR.: AR												

Il presente progetto, o parte di esso, non può essere riprodotto in alcuna forma, in alcun modo e per nessuno scopo, senza autorizzazione. Ogni infrazione sarà perseguita a termini di legge.

PROGETTISTA:  Marine Technical Systems Viale Trieste, 65/I - 09123 Cagliari - Italy Tel. +39 070 6849202 - Fax +39 070 6404743 www.marotech.it e-mail: info@marotech.it	Responsabile tecnico: Dott. Ing. ANDREA RITOSSA  ORDINE INGEGNERI PROVINCIA CAGLIARI Dott. Ing. ANDREA RITOSSA N. 4109	COMMITTENTE: COMUNE DI ORISTANO
---	--	---

