SESTI D'IMPIANTO - TIPOLOGICO 16
SCALA 1:100

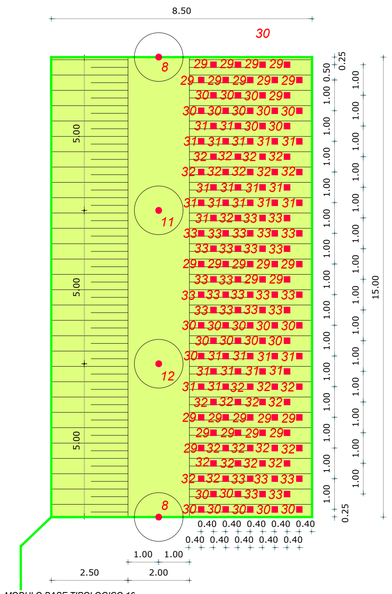

MODULO BASE TIPOLOGICO 16
AREA: 127,5 MQ

SPECIE DI PREVISTO IMPIEGO CON CODICE

ALBERI
1 Acer campestre
2 Carpinus betulus
3 Celtis australis
4 Quercus robur
5 Quercus petraea
6 Betula pendula
7 Pinus sylvestris
8 Ulmus minor
9 Fraxinus ornus
10 Carpinus betulus fastigiata
11 Populus nigra
12 Salix alba

ARBUSTI
13 Corylus avellana
14Cytisus scoparius
15 Ilex aquifolium
16 Genista germanica
17 Iuniperus communis
18 Rhamnus frangula
19 Sambucus nigra
20 Cornus sanguinea
21 Crataegus monogyna
22 Viburnum opulus
23 Aruncus silvester
24 Buxus sempervirens
25 Hedera elix
26 Lonicera caprifolium
27 Tamus communis
28 Taxus baccata
29 Salix daphnoides
30 Salix eleagnos
31 Salix purpurea
32 Salix triandra
33 Salix viminalis

TIPOLOGICO 16
PROTEZIONE DI VERSANTE CON ELEMENTI ANTIEROSIVI, INERBIMENTO E DIFESA SPONDALE IN MASSI

SPECIE DI PREVISTO IMPIEGO (CON CODICE IDENTIFICATIVO E NUMERO DI ESEMPLARI NEL MODULO BASE RAPPRESENTATO GRAFICAMENTE: AREA PARI A 127,5 MQ)

● *Alberi:*

8 - Ulmus minor	*1*
11 - Populus nigra	*1*
12 - Salix alba	*1*

■ *Talee di Salice:*

29 - Salix daphnoides	*27*
30 - Salix eleagnos	*27*
31 - Salix purpurea	*27*
32 - Salix triandra	*27*
33 - Salix viminalis	*27*

PIANTA E SEZIONE TIPO
SCALA 1:100

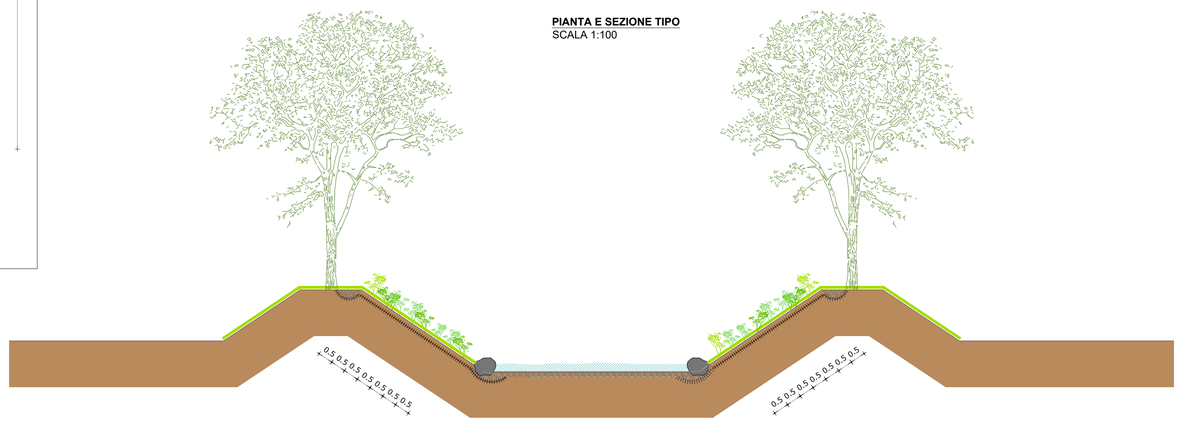

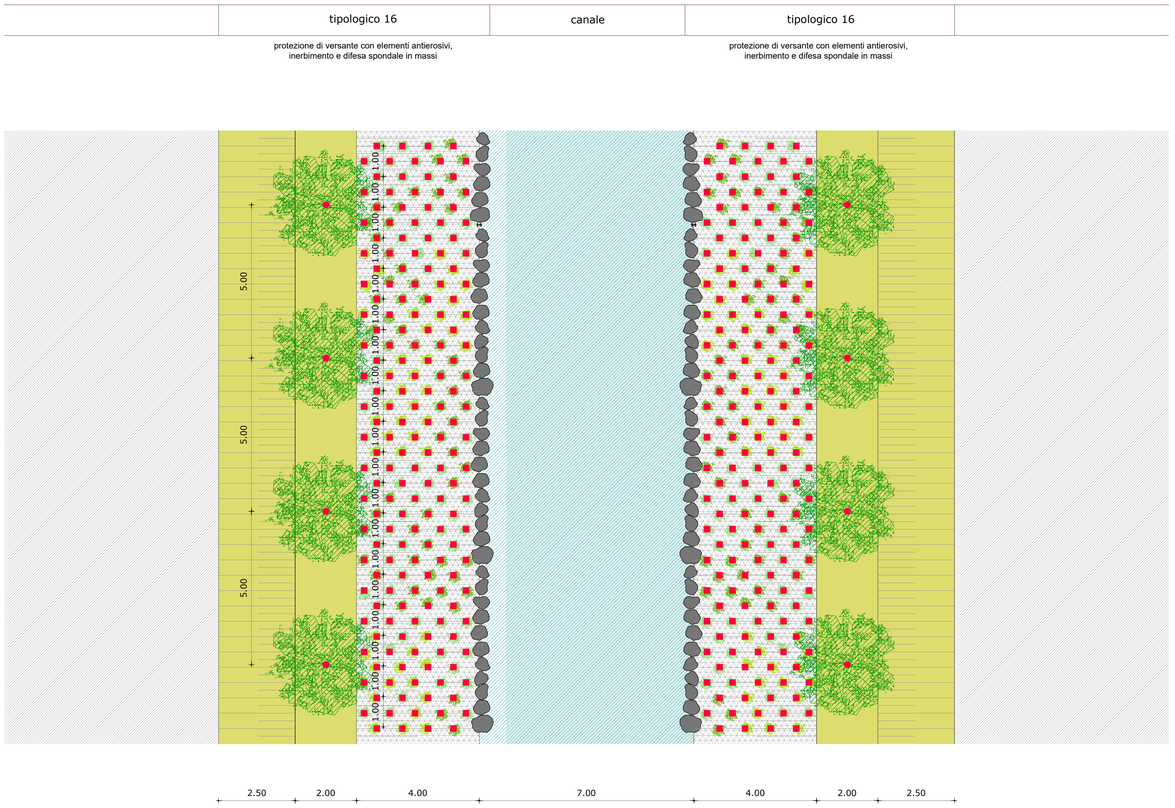

LEGENDA

OPERE DI COMPENSAZIONE

TIPOLOGICO 16 - PROTEZIONE DI VERSANTE CON ELEMENTI ANTIEROSIVI, INERBIMENTO E DIFESA SPONDALE IN MASSI

- idrosemina a spessore
- geostuoia tridimensionale fissata con apposite graffe o picchetti
- talee di salice
- specie arboree di III grandezza in filare monospecifico
- massi legati con fune Ø 16mm e picchetti realizzati con profili HEB 100 con plinto di base in cls gettato a perdere di idonee dimensioni, ogni 25 m

ANAS S.p.A.
Direzione Progettazione e Realizzazione Lavori

NUOVA S.S. 341 "GALLARATESE" - TRATTO DA SAMARATE A CONFINE CON LA PROVINCIA DI NOVARA - TRATTO NORD

STRALCIO FUNZIONALE DAL KM 6+500 (SVINCOLO S.S. 336 NORD) AL KM 8+844 (SVINCOLO AUTOSTRADA A8) "BRETELLA DI GALLARATE"

PROGETTO ESECUTIVO

STUDIO CORONA — Ing. Giancarlo Luongo

Ingegneria del Territorio s.r.l. — Ing. Valerio Bajetti, Ordine degli Ingg. di Roma e provincia n° A-28211

ING. RENATO DEL PRETE — Ing. Renato Del Prete, Ordine degli Ingg. di Bari e provincia n° 5073

ECOPLAN — Arch. Nicoletta Frattini, Ordine degli Arch. di Torino e provincia n° A-6433

E&G Engineering & Graphics S.r.l. — Ing. Gabriele Inceocchi, Ordine degli Ingg. di Roma e provincia n° A-12102

Ing. [illegible] Ordine degli Ingegneri della Provincia di Roma

BAJETTI VALERIO
Ordine degli Ingegneri della Provincia di Roma
Ingegnere
19.05.2022 16:41:23
GMT+01:00

CONSORZIO LUNING Società designata GA&M — Prof. Ing. Matteo Ranieri, Ordine degli Ingg. di Bari e provincia n° 1137

SETAC Srl Service & Engineering Trasporti Ambiente Costruzioni — Prof. Ing. Luigi Monterisi, Ordine degli Ingg. di Bari e provincia n° 1731

ARKE' INGEGNERIA S.r.l. — Ing. Gioacchino Angarano, Ordine degli Ingg. di Bari e provincia n° 5915

DOTT. GEOL. DANILO GALLO — Dott. Geol. Danilo Gallo, Ordine dei Geologi della Regione Puglia n° 588

VISTO: IL RESPONSABILE DEL PROCEDIMENTO	RESPONSABILE INTEGRAZIONE DELLE PRESTAZIONI SPECIALISTICHE	IL PROGETTISTA FIRMATARIO DELLA PRESTAZIONE	GEOLOGO	COORDINATORE DELLA SICUREZZA IN FASE DI PROGETTAZIONE
Dott. Ing. Giancarlo LUONGO	Ing. Renato DEL PRETE	Ing. Valerio BAJETTI	Prof. Ing. Dott. Luigi MONTERISI	Ing. Gaetano RANIERI

EA 010

E-MITIGAZIONE AMBIENTALE

EA - OPERE A VERDE

Sesti d'impianto e sezioni tipo - Tavola 4 di 4

CODICE PROGETTO	NOME FILE	REVISIONE	SCALA:
PROGETTO M I 5 3 3 — LIV. PROG. E — N. PROG. 1 8 0 1	EA010 - T00IA00AMBDC04_A.dwg		
	CODICE ELAB. T 0 0 I A 0 0 A M B D C 0 4	A	1:100

REV.	DESCRIZIONE	DATA	REDATTO	VERIFICATO	APPROVATO
C					
B					
A	EMISSIONE	Maggio 2021		ING. VALERIO BAJETTI	ING. RENATO DEL PRETE