
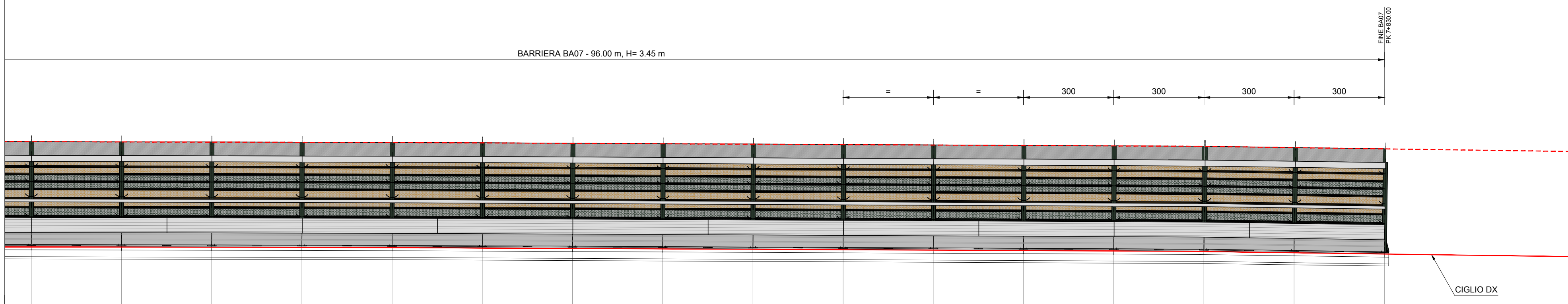


**PROSPETTO BARRIERA ACUSTICA**  
BA07 - L=96.00 m



Q.RIF. 250.000 1: 100																			
No. SEZIONI																	76		77
Pk ASSE DI TRACCIAMENTO																	7750.00		7775.00
DISTANZE PARZIALI CIGLIO DX																		25.00	
QUOTA PROGETTO CIGLIO DX																	256.09		255.93
No. MONTANTI	1	2	3	4	5	6	7	8	9	10	11	12	13	14	15	16	17	18	
DISTANZE PROGRESSIVE	0.000	3.000	6.000	9.000	12.000	15.000	18.000	21.000	24.000	27.000	30.000	33.000	36.000	39.000	42.000	45.000	48.000	51.000	
DISTANZE PARZIALI		3.000	3.000	3.000	3.000	3.000	3.000	3.000	3.000	3.000	3.000	3.000	3.000	3.000	3.000	3.000	3.000	3.000	
QUOTA SOMMITÀ CORDOLO	256.19	256.18	256.16	256.15	256.14	256.13	256.11	256.09	256.07	256.05	256.03	256.01	255.99	255.98	255.97	255.96	255.95	255.94	


**PROSPETTO BARRIERA ACUSTICA**  
BA07 - L=96.00 m



Q.RIF. 250.000 1: 100																			
No. SEZIONI																	78		79
Pk ASSE DI TRACCIAMENTO																	7799.10		7826.00
DISTANZE PARZIALI CIGLIO DX																	24.10		25.90
QUOTA PROGETTO CIGLIO DX																	255.87		255.75
No. MONTANTI	18	19	20	21	22	23	24	25	26	27	28	29	30	31	32	33			
DISTANZE PROGRESSIVE	51.000	54.000	57.000	60.000	63.000	66.000	69.000	72.000	75.000	78.000	81.000	84.000	87.000	90.000	93.000	96.000			
DISTANZE PARZIALI		3.000	3.000	3.000	3.000	3.000	3.000	3.000	3.000	3.000	3.000	3.000	3.000	3.000	3.000	3.000			
QUOTA SOMMITÀ CORDOLO	255.94	255.94	255.93	255.92	255.92	255.90	255.89	255.88	255.86	255.85	255.83	255.82	255.80	255.79	255.75	255.70			

**RICHIAMI AD ALTRI ELABORATI**

PLANIMETRIA D'INSIEME	EB002 - T00IA01AMBPP01A
PLANIMETRIA DI DETTAGLIO	EB003 - T00IA01AMBPP02A
PROSPETTI TIPO BARRIERA METALLICA INTEGRATA	EB008 - T01IA02AMBDI04A
SEZIONI TIPO	EB004 - T00IA01AMBST01A








**ANAS S.p.A.**  
Direzione Progettazione e Realizzazione Lavori

**NUOVA S.S. 341 "GALLARATESE" - TRATTO DA SAMARATE A CONFINE  
CON LA PROVINCIA DI NOVARA - TRATTO NORD**

**STRALCIO FUNZIONALE DAL KM 6+500 (SVINCOLO S.S. 336 NORD)  
AL KM 8+844 (SVINCOLO AUTOSTRADA A8)  
"BRETTELLA DI GALLARATE"**

**PROGETTO ESECUTIVO**

 Ing. Renato Vaira Cof. Ing. Reg. di Torino e Provincia P. 4843/01	 Prof. Ing. Matteo Ranieri Cof. Ing. Reg. di Torino e Provincia P. 4843/01	 Prof. Ing. Luigi Monterisi Cof. Ing. Reg. di Torino e Provincia P. 4843/01	 Ing. Giacomino Angerano Cof. Ing. Reg. di Torino e Provincia P. 4843/01	 Dott. Geol. Danilo Gallo Cof. Ing. Reg. di Torino e Provincia P. 4843/01
--	--	---	--	---

VISTO: IL RESPONSABILE DEL PROCEDIMENTO

Dott. Ing. Giancarlo LUONGO

RESPONSABILE INTEGRAZIONE DELLE PRESTAZIONI SPECIALISTICHE

Ing. Renato DEL PRETE

IL PROGETTISTA FIRMATARIO DELLA PRESTAZIONE

Ing. Valerio BAJETTI

GEOLOGO

Prof. Ing. Geol. Luigi MONTERISI

COORDINATORE DELLA SICUREZZA IN FASE DI PROGETTAZIONE

Ing. Gaetano RANIERI

**EB 025**

**E-MITIGAZIONE AMBIENTALE**  
**EB - BARRIERE ACUSTICHE**  
Prospetto barriera 07

CODICE PROGETTO	NOME FILE	REVISIONE	SCALA:
PROGETTO LIV. PROG. N. PROG.	EB025 - T02IA01AMBPS14_B.dwg		
M1533 E 1801	CODICE ELAB. T00IA01AMBPS14	B	1:100

C	EMMISSIONE A SEGUITO DI RAPPORTO INTERMEDIO DI VERIFICA	Settembre 2021	ARCH. NICOLETTA FRATTINI	ING. VALERIO BAJETTI	ING. RENATO DEL PRETE
B	EMMISSIONE	Maggio 2021	ARCH. NICOLETTA FRATTINI	ING. VALERIO BAJETTI	ING. RENATO DEL PRETE
A	EMMISSIONE				
REV.	DESCRIZIONE	DATA	REDATTO	VERIFICATO	APPROVATO