Tracciati B.T. - M.T. e sezioni di scavo - Scala 1:5000

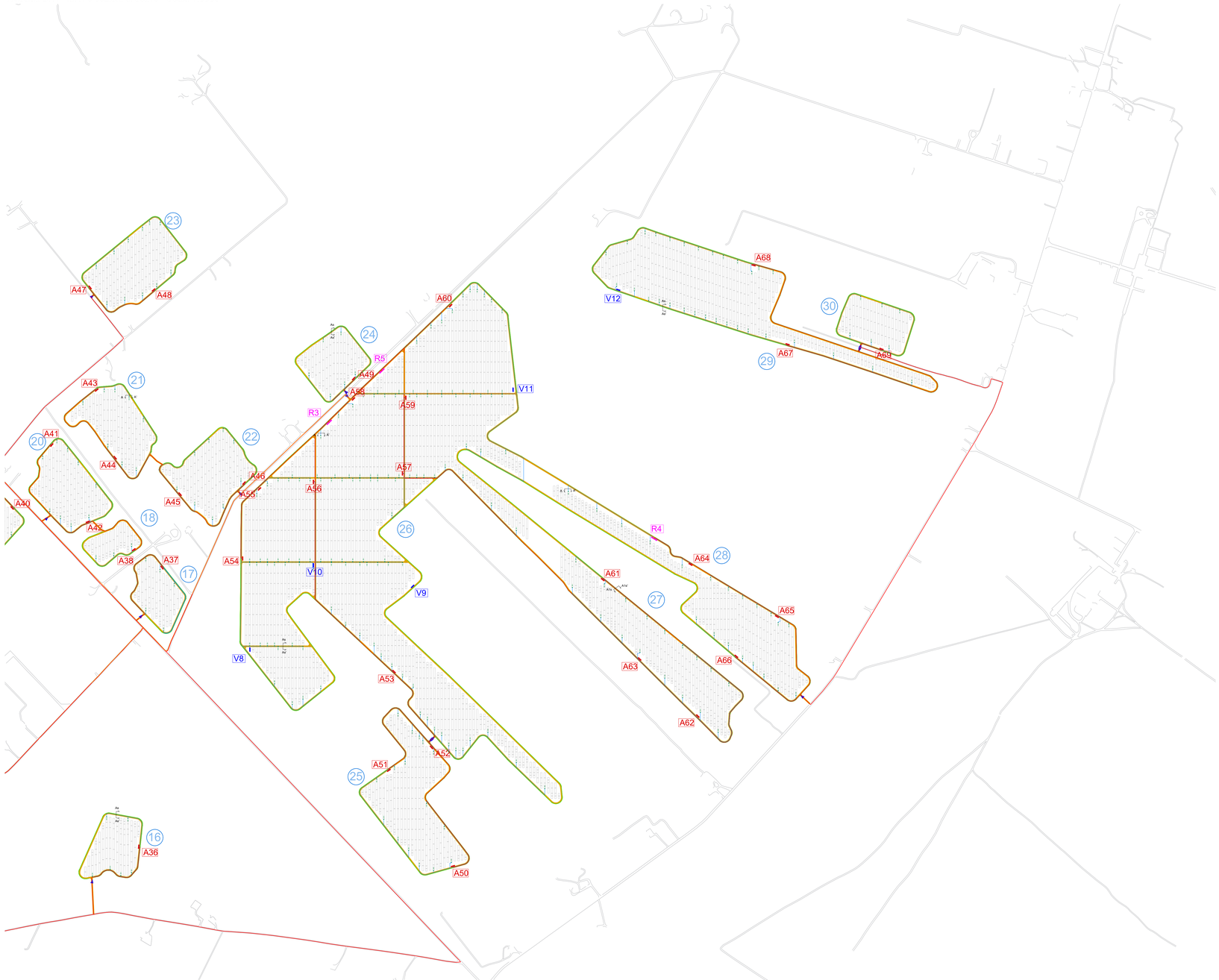

Keymap - Lotti da piastra P24 a piastra P30

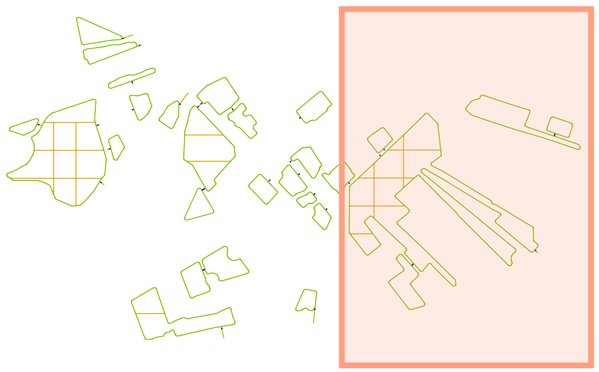

Sezioni di scavo - Scala 1:20

Legenda

- Perimetro lotto
- Recinzione
- Accesso al lotto
- Inverter
- Viabilità interna
- P1a — Nr. Piastra
- Tracciato linea MT
- Tracciato linea BT
- Tracciato linea MT tra cabine di Raccolta
- Cabina di trasformazione BT/MT (12x3) (20x3)
- Cabina di raccolta (20x3)
- Vano tecnico
- A1 R1 — Identificativo Cabine MT / Cabine di raccolta
- VB — Identificativo vani tecnici

Sezione tipo "A" — SINGOLA POLIFORA B.T.

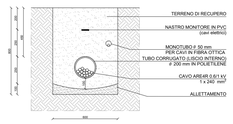

Sezione tipo "A_S"

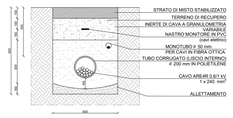

Sezione tipo "$A1_S$" — SINGOLA POLIFORA M.T. E SINGOLA B.T.

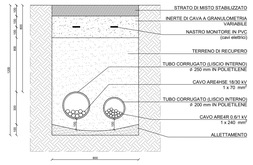

Sezione tipo "$A2_S$" — DOPPIA POLIFORA M.T. E SINGOLA B.T.

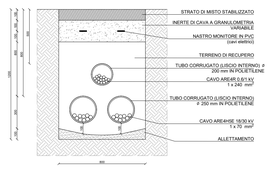

SEZIONE TIPO "X" — STRADA ESISTENTE NON ASFALTATA DOPPIA POLIFORA M.T
ELETTRODOTTO VERSO S.E.

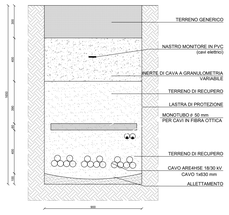

RIEPILOGO CABINE DI TRASFORMAZIONE E RACCOLTA

Piastra	N.Cabine	Nome Cabina	Pot.Cabine (MW)		n. Inverter		n. Cabine Raccolta
1	2	A1	3	5	7	12	R1
		A2	2		5		
2	2	A3	2	4	5	10	
		A4	2		5		
3	1	A5	2	2	4	4	
4	1	A6	2	2	5	5	
5	8	A7	6	48	15	115	
		A8	6		15		
		A9	6		15		
		A10	6		14		
		A11	6		14		
		A12	6		14		
		A13	6		14		
		A14	6		14		
6	1	A15	2	2	4	4	
7	1	A16	3	3	7	7	
8	1	A17	3	3	6	6	R2
9	3	A18	2	6	5	13	
		A19	2		4		
		A20	2		4		
10	2	A21	2	4	5	9	
		A22	2		4		
11	3	A23	6	18	15	47	
		A24	6		16		
		A25	6		16		
12	2	A26	2	4	4	8	
		A27	2		4		
13	2	A28	2	5	5	12	R6
		A29	3		7		
14	3	A30	2	8	4	16	
		A31	3		6		
		A32	3		6		
15	3	A33	6	18	15	43	
		A34	6		14		
		A35	6		14		
16	1	A36	3	3	6	6	
17	1	A37	2	2	5	5	R5
18	1	A38	2	2	3	3	
19	2	A39	2	4	4	8	R2
		A40	2		4		
20	2	A41	2	4	4	9	R3
		A42	2		5		
21	2	A43	2	4	4	8	
		A44	2		4		
22	2	A45	2	4	4	9	R5
		A46	2		5		
23	2	A47	2	5	5	11	R2
		A48	3		6		
24	1	A49	3	3	6	6	R5
25	3	A50	2	7	5	16	R3
		A51	2		5		
		A52	3		6		
26	8	A53	6	48	16	128	
		A54	6		16		
		A55	6		16		
		A56	6		16		
		A57	6		16		R5
		A58	6		16		R3
		A59	6		16		R5
		A60	6		16		
27	3	A61	2	7	5	17	
		A62	2		5		
		A63	3		7		
28	3	A64	2	8	5	20	R4
		A65	3		7		
		A66	3		8		
29	2	A67	6	12	15	30	
		A68	6		15		
30	1	A69	3	3	6	6	
TOTALE	69		248		593		6

PROGETTO "ENERGIA DELL'OLIO DI SEGEZIA"

da 227,421 MWp a Troia (FG)

REGIONE PUGLIA

E-14.1

PROGETTO DEFINITIVO

TRACCIATI BT E MT CON PARTICOLARI SEZIONI DI SCAVO
scala 1:5.000, 1:20

Proponente
Peridot Solar Green S.r.l.
Via Alberico Albricci, 7 - 20122 Milano (MI)

Investitore agricolo superintensivo
OXY CAPITAL ADVISOR S.R.L.
Via A. Bertani, 6 - 20154 (MI)

Progetto dell'inserimento paesaggistico e mitigazione
Progettista: Agr. Fabrizio Cembalo Sambiase, Arch. Alessandro Visalli
Collaboratori: Urb. Daniela Marrone, Arch. Anna Manzo, Agr. Giuseppe Maria Massa

Progettazione elettrica e civile
Progettista: Ing. Rolando Roberto, Ing. Giselle Roberto
Collaboratori: Ing. Marco Balzano, Ing. Simone Bonacini

Progettazione oliveto superintensivo
Progettista: Agron. Giuseppe Rutigliano

Consulenza geologia
Geol. Gaetano Ciccarelli

Consulenza archeologica
ARES archeologia & restauro
via O. Marchione n. 24, 81031 Aversa (CE)

		REV	DESCRIZIONE	FORMATO	ESEGUITO	CONTROLLATO	APPROVATO
06	2023	00	Prima consegna	A0	Rolando Roberto	Giselle	do Roberto
		01					
		02					
		03					
		04					
		05					
		06					
		07					