

Planimetria Generale - scala 1:25.000

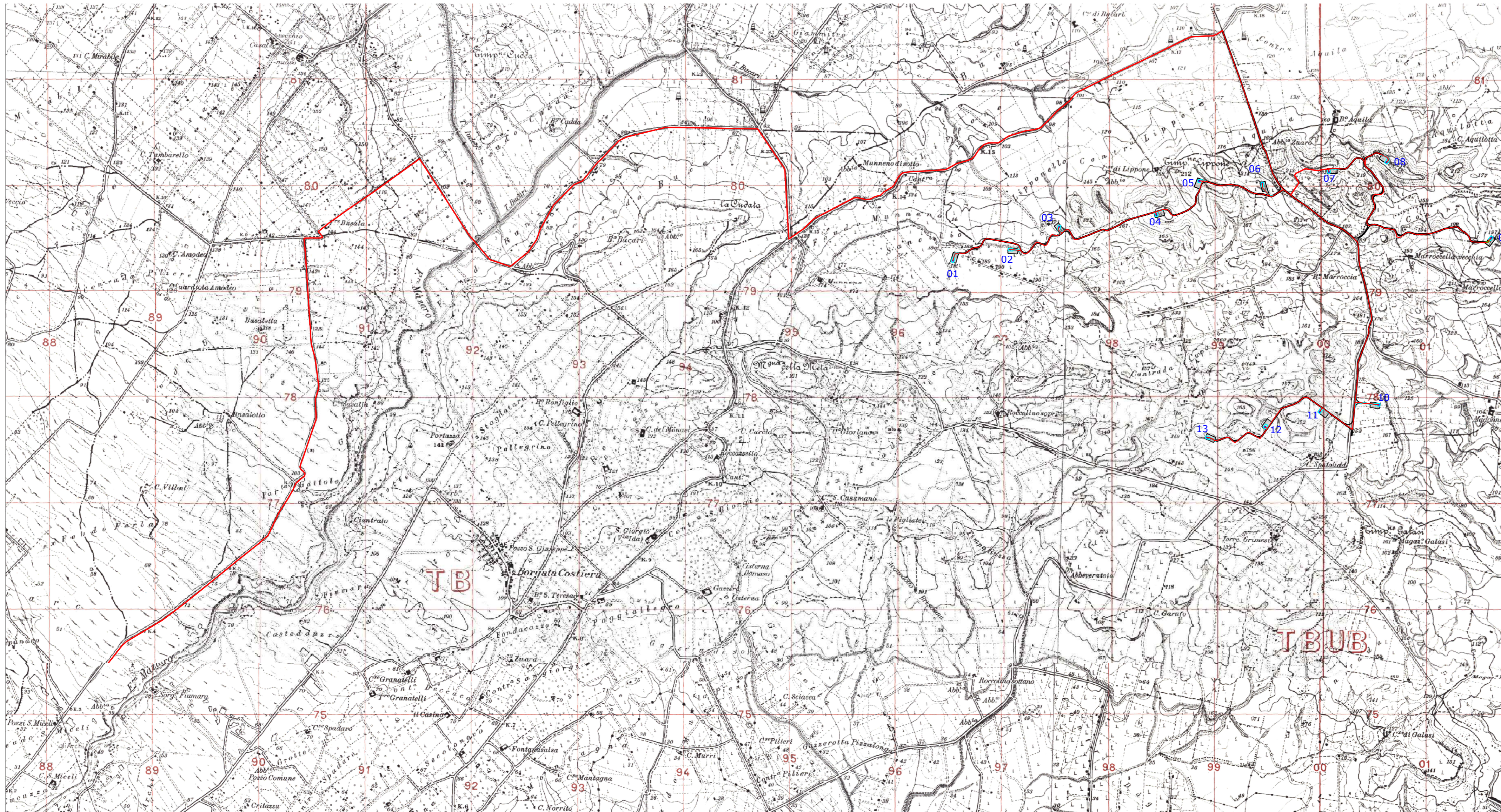







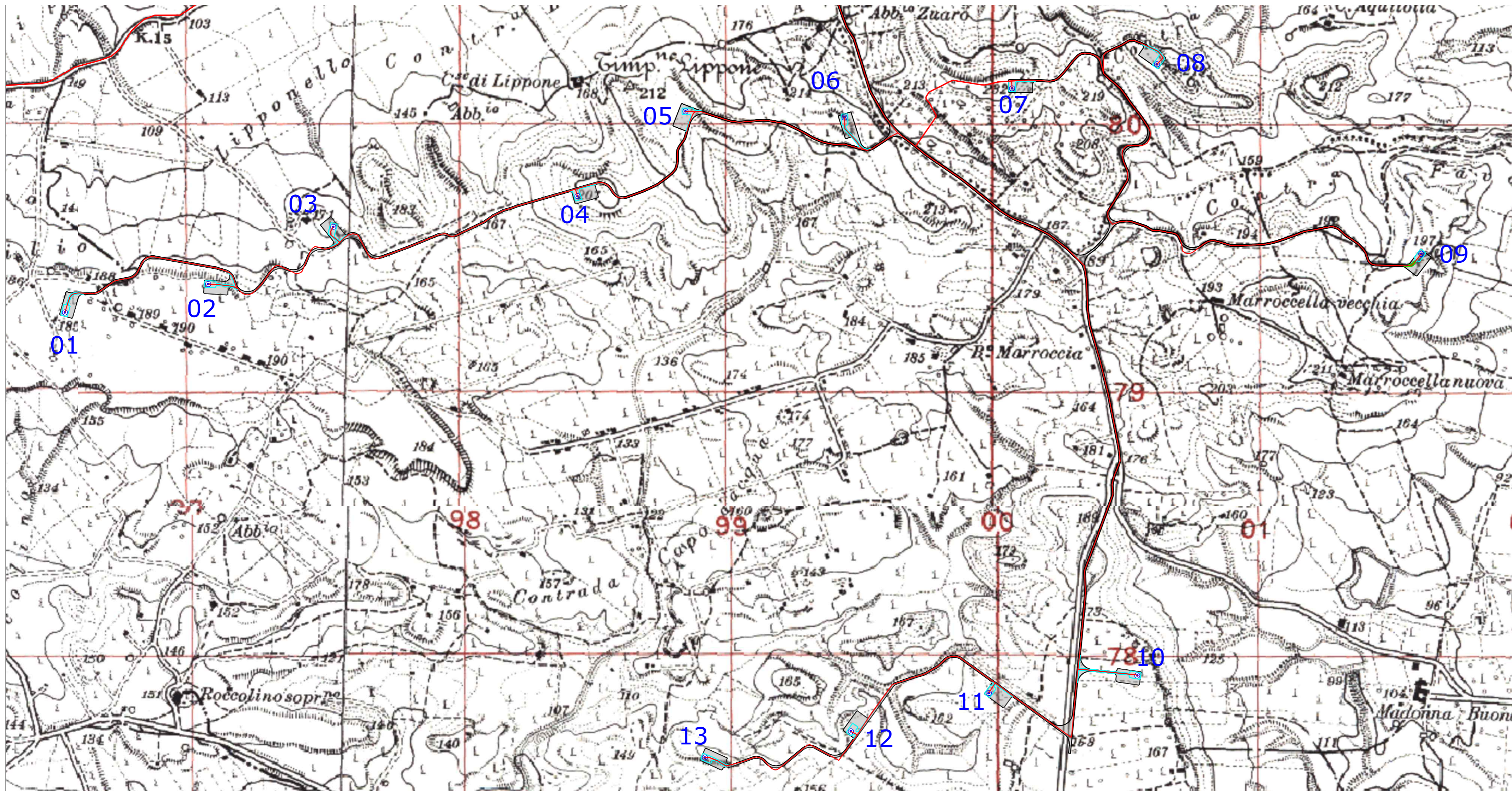


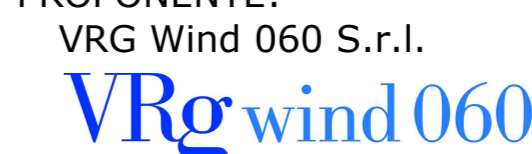



TABELLA COORDINATE WTG DI PROGETTO WGS84 UTM Zona 33		
WTG	Coordinate X	Coordinate Y
01	296470	4179107
02	297006	4179213
03	297474	4179427
04	298387	4179541
05	298792	4179859
06	299387	4179836
07	300014	4179945
08	300556	4180035
09	301545	4179326
10	300482	4177749
11	299927	4177683
12	299411	4177540
13	298865	4177442

LEGENDA

-  Percorso cavidotto di progetto
-  Ubicazione aerogeneratore di progetto
-  Stazione Elettrica di rete (SE)
-  Sottostazione Elettrica di Utente (SSEU)
-  Strade
-  Piazzole di montaggio
-  Piazzole definitive

Planimetria Generale - scala 1:10.000



REGIONE SICILIANA Comune di Mazara del Vallo Provincia di Trapani									
PROPONENTE: VRG Wind 060 S.r.l. 		  							
PROGETTO: Integrale Ricostruzione del Parco Eolico "VRG Wind 060" ubicato nel Comune di Mazara del Vallo (TP)									
Elaborato: C.1.2 Formato: (490x830 mm) Numero foglio 1 di 1 scala varie		Progetto definitivo Elaborato: Inquadramento generale: corografia (Stato di progetto)							
I progettisti									
<table style="width: 100%; border: none;"> <tr> <td style="border: none; text-align: center;">Firma _____</td> <td style="border: none; text-align: center;">Firma _____</td> <td style="border: none; text-align: center;">Firma _____</td> <td style="border: none; text-align: center;">Firma _____</td> <td style="border: none;"></td> </tr> </table>					Firma _____	Firma _____	Firma _____	Firma _____	
Firma _____	Firma _____	Firma _____	Firma _____						
REV	DATA	PREPARATO	CONTROLLATO	APPROVATO					
1	28/12/2022	Studio Rizzo	Fichtner	VRG Wind 060 S.r.l.	Job: F614				