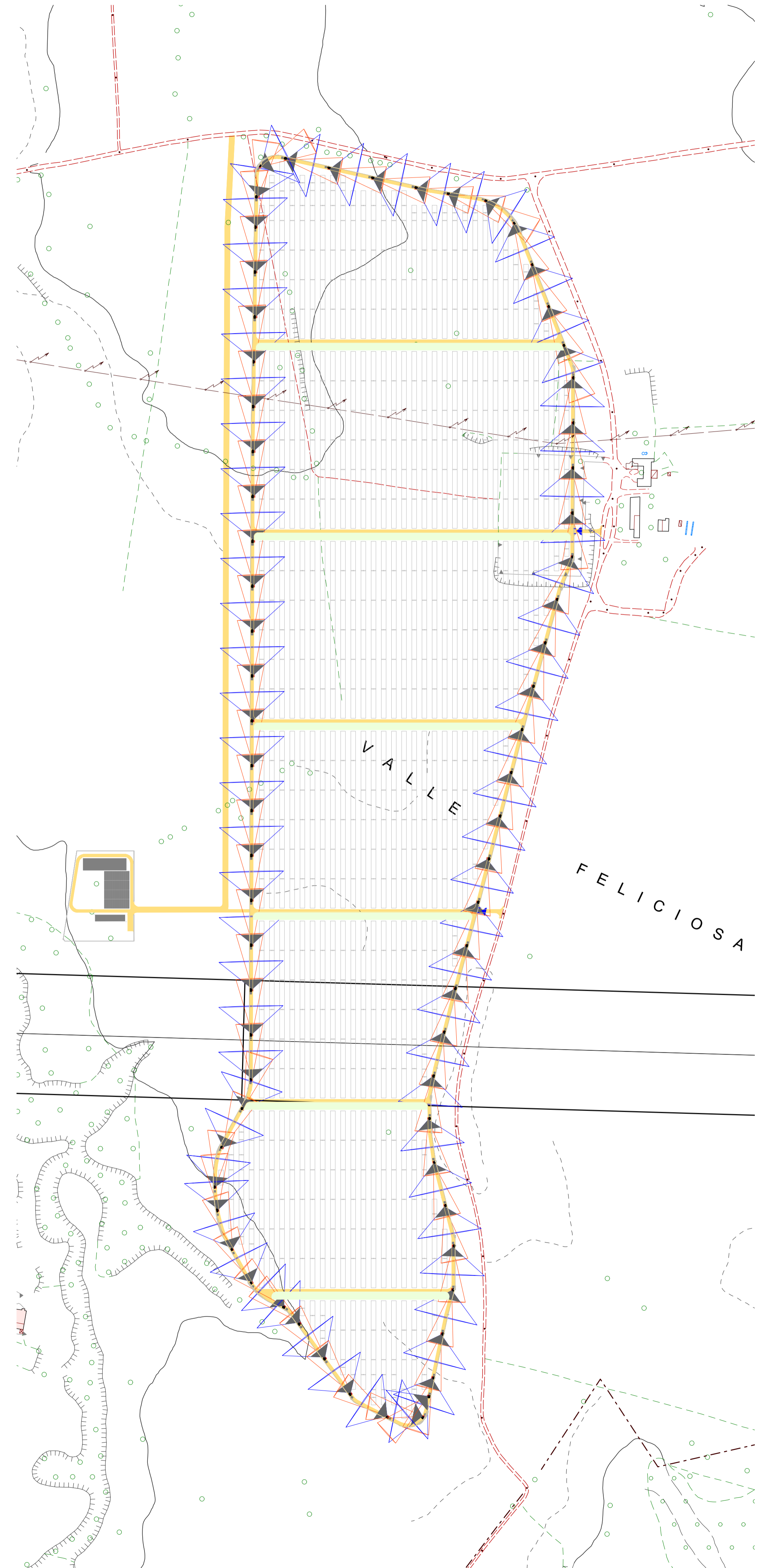
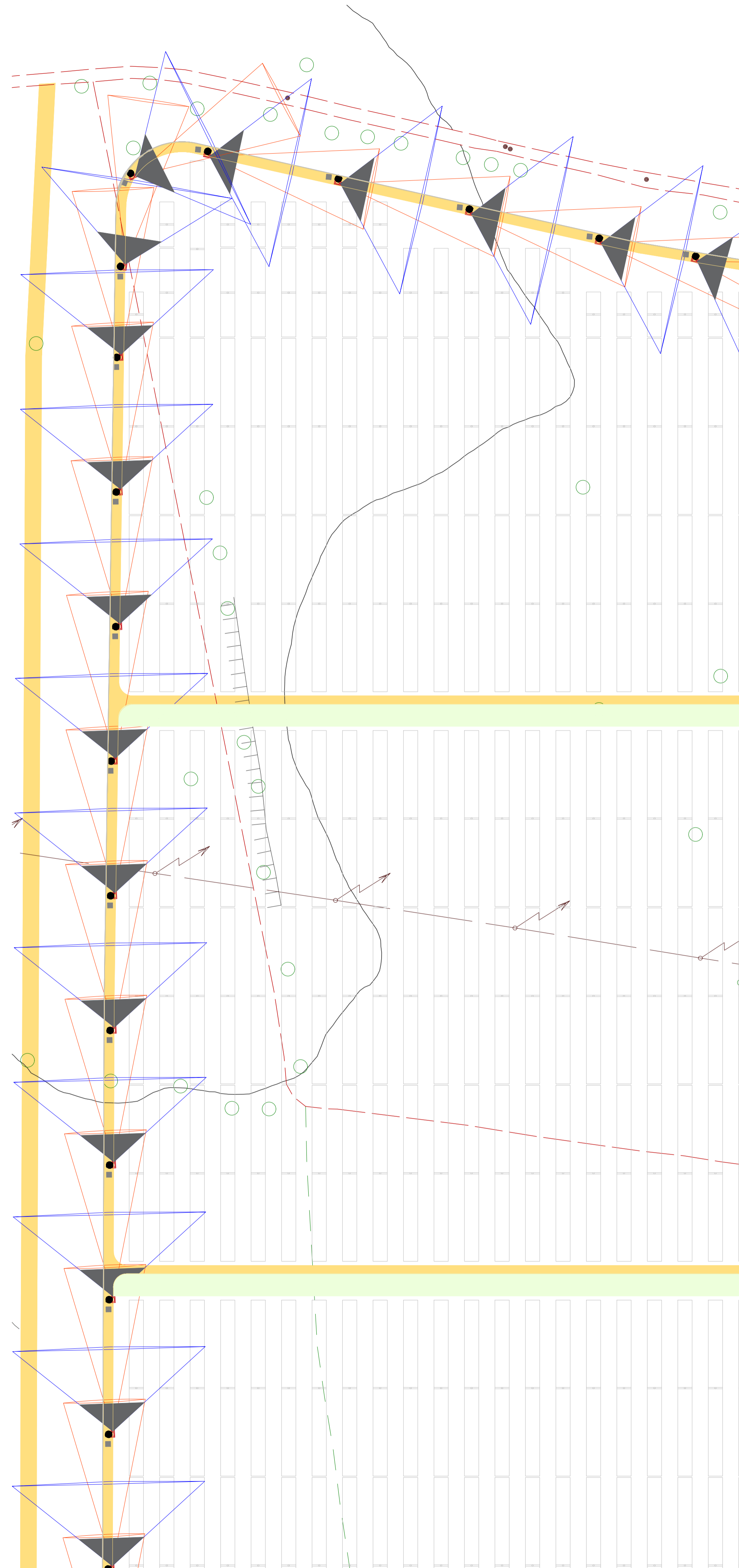


Planimetria Videosorveglianza - Scala 1:3000



Dettaglio Videosorveglianza - Scala 1:1000

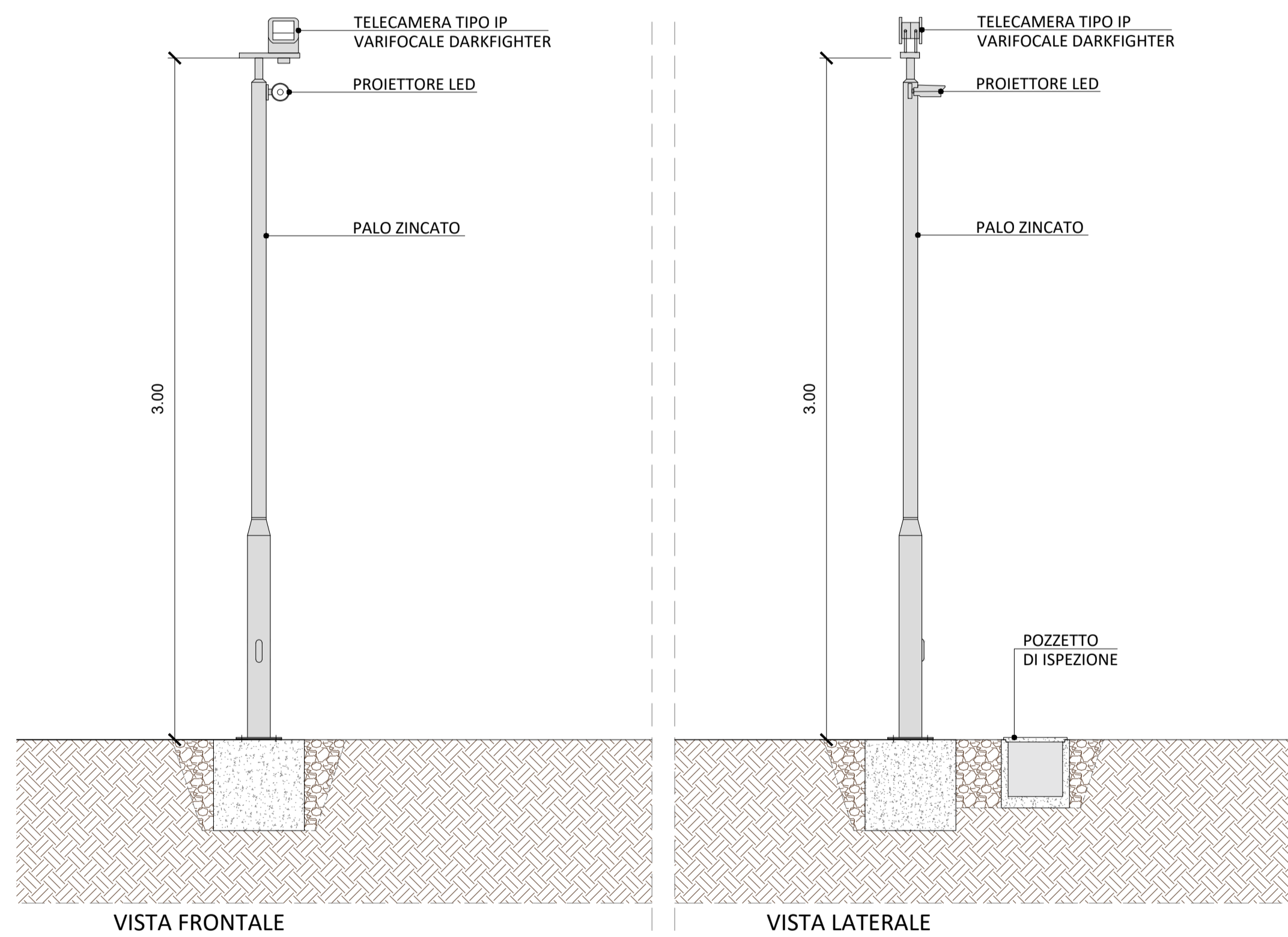


Legenda

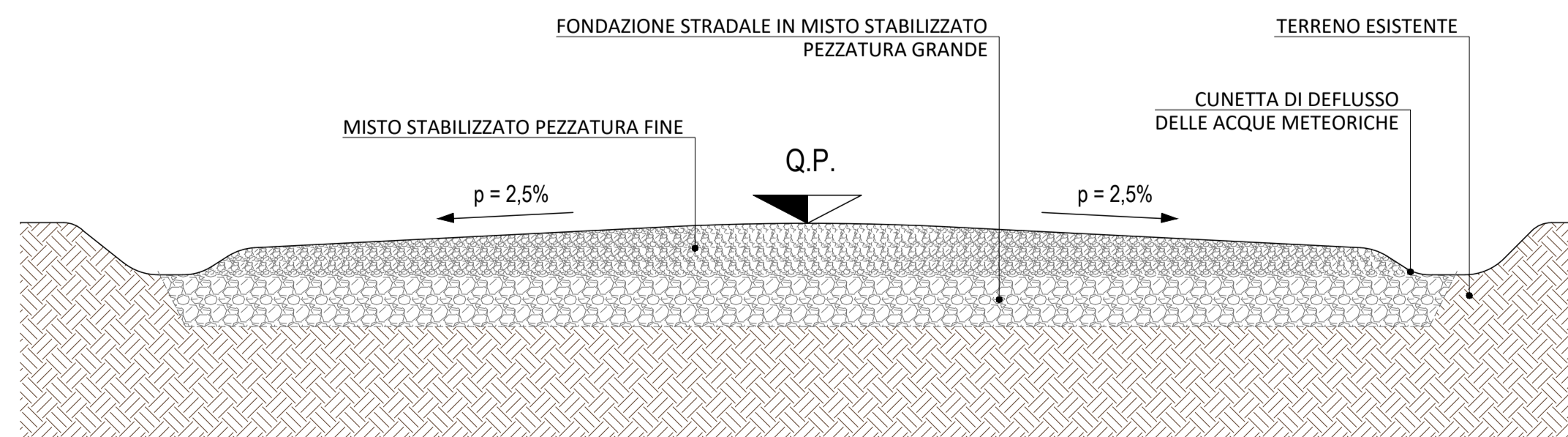
- Perimetro lotto
- Recinzione
- Strada interna
- Area utile
- Palo con faro led e telecamera di videosorveglianza
- Pozzetto d'ispezione
- Telecamera
- Zona d'ombra
- Coni visivi

Particolari costruttivi - Scala 1:20

Palo Illuminazione e Videosorveglianza



Stratigrafia della viabilità interna



PROGETTO DELLA CENTRALE SOLARE "SOLAR BLOOMS"
da 29,36 MWp a Civita Castellana (VT)

E04 LAYOUT RECINZIONE
VIABILITA' TVCC PERIMETRALE
scala 1:3000; 1:1000; 1:20
PROGETTO DEFINITIVO



PACIFICO Proponente
Pacifico Pirite S.R.L.
Piazza Walther-von-der-Vogelweide,8 - 39100 (BZ)

progettazione verde Progetto dell'inserimento paesaggistico e mitigazione
Progettista: Agr. Fabrizio Cembalo Sambiasi, Arch. Alessandro Visalli
Collaboratori: Arch. Anna Manzo, Urb. Patrizia Ruggiero, Arch. Anna Sirica

AEDES GROUP Progettazione elettrica e civile
INGINEERING
Progettista: Ing. Rolando Roberto, Ing. Giselle Roberto
Collaboratori: Ing. Marco Balzano, Ing. Simone Bonacini

MARE RINNOVABILI Consulenza geologia
Geol. Gaetano Ciccarelli
Consulenza archeologia
Apolikia S.R.L.
Via Sant'Ambra del Lombardi, 16 - 80134 (NA)

NO	DESCRIZIONE	STATUS	RESPONSABILE	CONTATTO	APPROVAZIONE
00	Prima consegna	A1+	Rolando Roberto	Giselle Roberto	Rolando Roberto
01					
02					
03					
04					
05					
06					
07					