







LEGENDA

Parco Agrovoltaico "LIBERTINIA01" - Comune di Raddusa (CT)

-  Impianto Agrovoltaico "Liberinia01"
-  Cavidotto
-  SE Terna
-  Stazione utente
-  Limite Amministrativo Comune di Raddusa
-  Limite Amministrativo Comune di Ramacca

Fonte: http://wms.pcn.minambiente.it/ogc?map=ms_ogc/WMS_v1.3/raster/IGM_25000.map



Sistema di riferimento
U.T.M. WGS 1984 Fuso 33







PROGETTO PER LA REALIZZAZIONE DI UN PARCO AGRIVOLTAICO E DELLE RELATIVE OPERE DI CONNESSIONE ALLA RTN

IMPIANTO LIBERTINIA 01
Comune di RADDUSA (CT)
Località "Pietra Pizzuta"

A. PROGETTO DEFINITIVO DELL'IMPIANTO, DELLE OPERE CONNESSE E DELLE

Codice: ITS_LBT01	Autorizzazione Unica ai sensi del D.Lgs 387/2003 e D.Lgs 152/2006
N° Elaborato: A19_1	Allegato 1 - Corografia

Progettazione		Progettisti		Ing. Carmela Rinaldi	
		Ing. Vassalli Quirino			
		Ing. Speranza Carmine Antonio			
Rappresentante legale					
Emmanuel Macqueron					

Rev.	00	Giugno 2023	Emissione PUA	Ing. Carmela Rinaldi	QI	QI

ITS_LBT01_A19_1_Corografia.mxd ITS_LBT01_A19_1_Corografia.pdf

