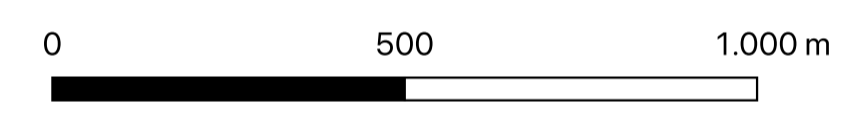


**LEGENDA**  
**AREE DI POTENZIALE E RISCHIO**  
 VRD\_multipolygon [11]  
 ■ rischio alto [1]  
 ■ rischio medio [4]  
 ■ rischio basso [6]  
 □ rischio nullo [0]



REGIONE SICILIANA



CITTÀ METROPOLITANA DI CATANIA



COMUNE DI RADDUSA


**PROGETTO PER LA REALIZZAZIONE DI UN IMPIANTO AGRIVOLTICO, DELLE OPERE CONNESSE E DELLE INFRASTRUTTURE INDISPENSABILI**  
 Comune di RADDUSA (CT), frazione di Libertinia, loc. "Pietra Pizzuta"




PROGETTO DEFINITIVO      CARTA DEL RISCHIO ARCHEOLOGICO

Proponente **ITS TURPINO S.R.L.**  
 via Sebastiano Catania, 317  
 95123 Catania (CT)  
 P.IVA 05766360878



Elaborazione **ARETÈ SOC. COOP.**  
 Via della Tecnica, 18  
 85100 Potenza (PZ)

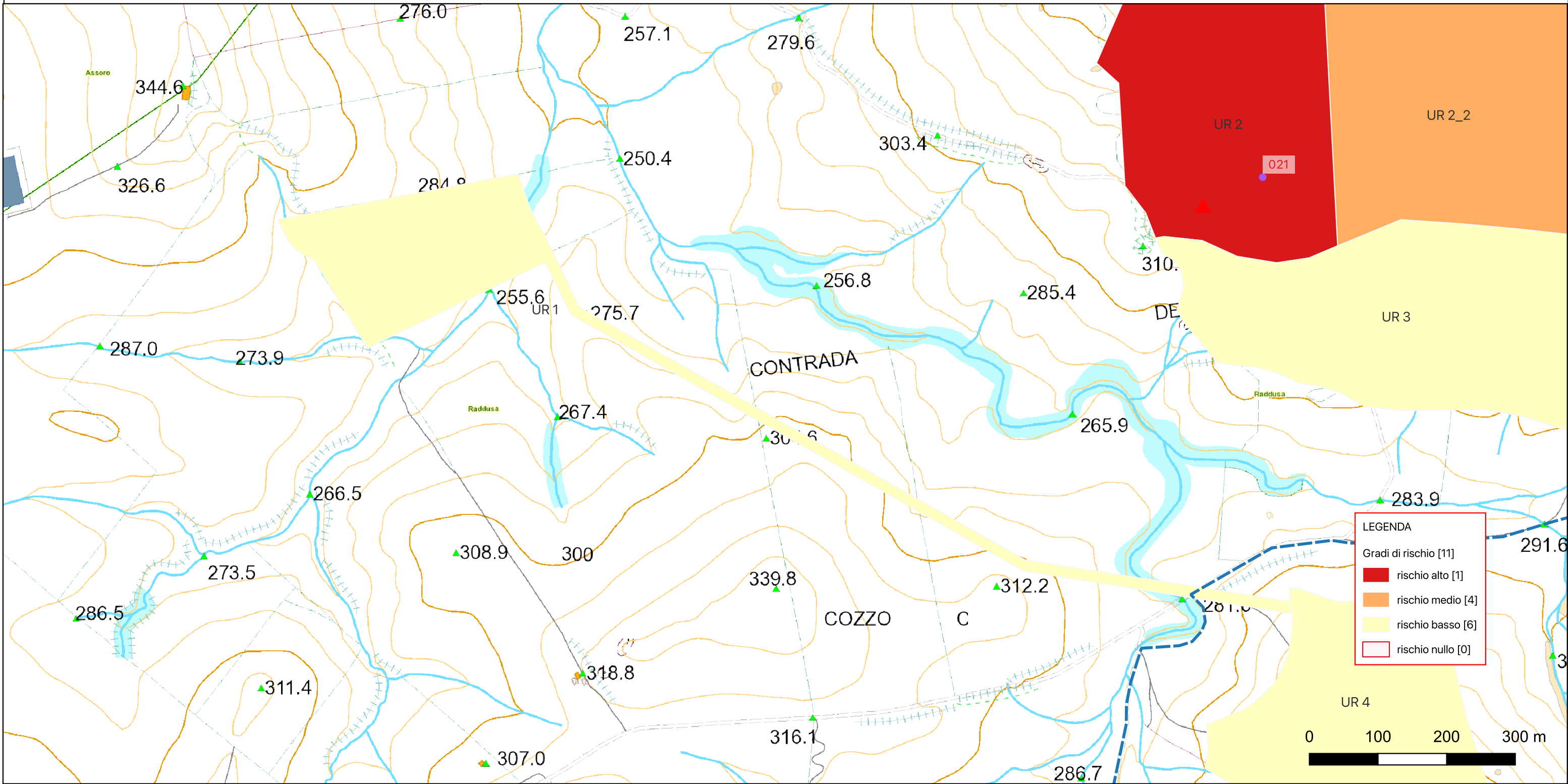


Archeologi  
 dott. Giuseppe Guerra   
 dott. Rocco Mitro       dott. Pietro Piazza 

Formato A1-A3  
 Data maggio 2023

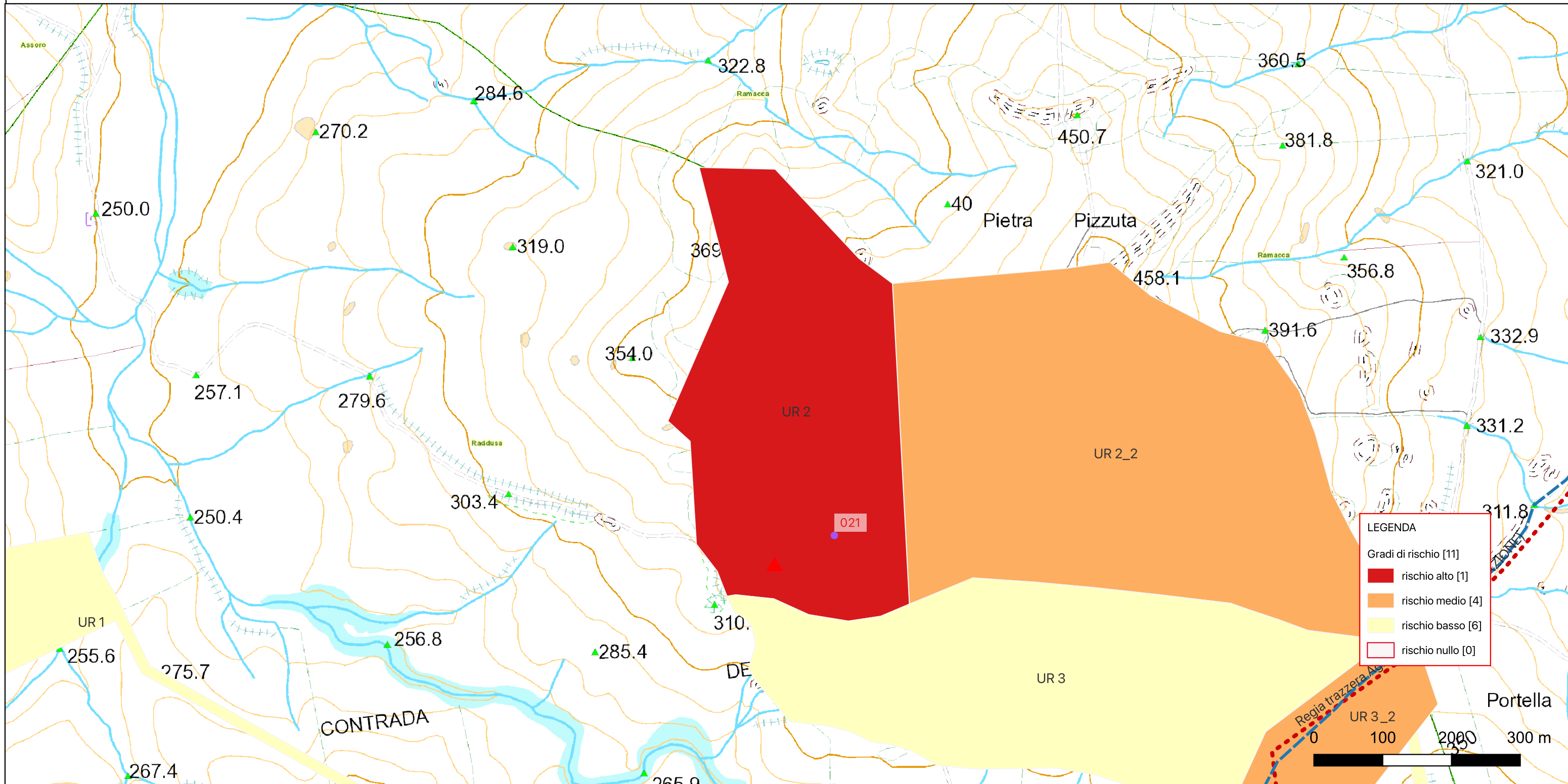


# CARTA DEL RISCHIO - ITS\_LBT01 - area UR 1



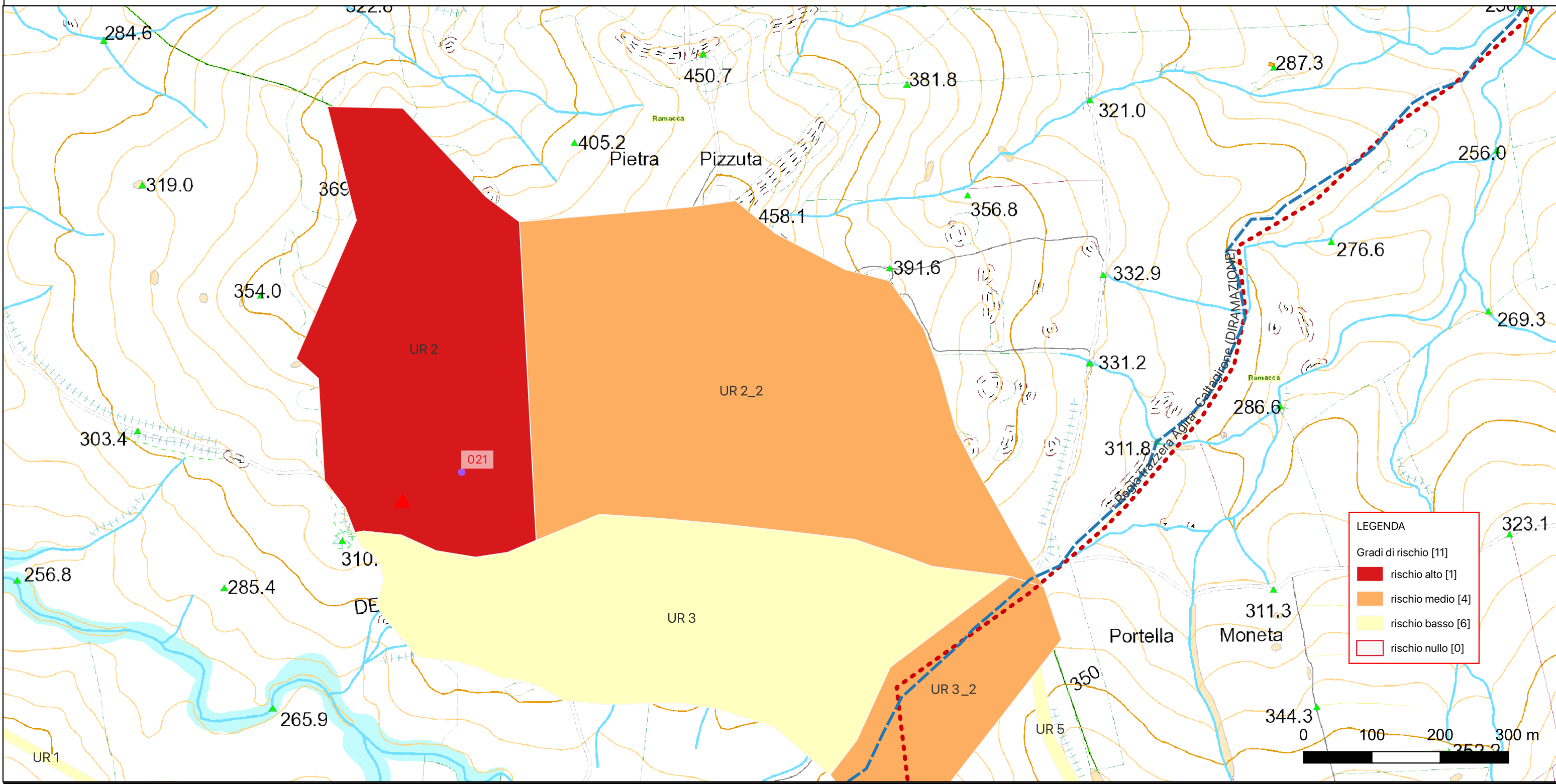
Riferimento (VRDR)	Rischio - sintesi (VRDS)	Note (VRDN)
UR 1	rischio basso	Aree a potenziale archeologico basso, nelle quali è altamente improbabile la presenza di stratificazione archeologica o di resti archeologici conservati in situ.

# CARTA DEL RISCHIO - ITS\_LBT01 - area UR 2



Riferimento (VRDR)	Rischio - sintesi (VRDS)	Note (VRDN)
UR 2	rischio alto	Aree in cui le lavorazioni previste incidono direttamente sulle quote indiziate della presenza di stratificazione archeologica. L'area in questione coincide con alcune strutture antropiche connesse alla miniera di zolfo di Destricella (geosito del PTPR di Catania). In particolare nella parte bassa delle particelle indagate si notano i resti di un grande edificio di forma quadrangolare mentre nella parte alta a nord si notano alcune strutture affiancate di forma circolare.

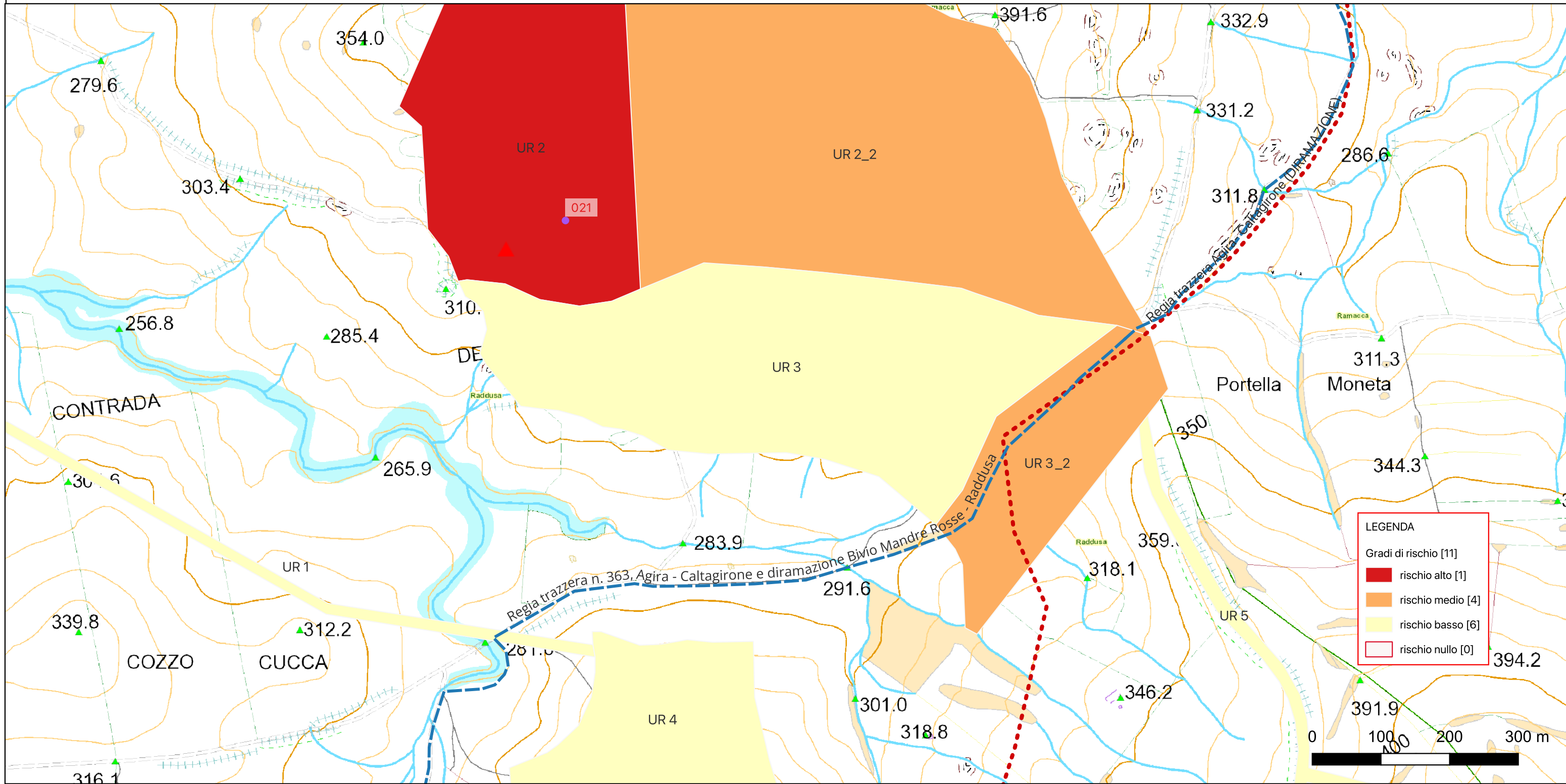
# CARTA DEL RISCHIO - ITS\_LBT01 - area UR 2\_2



Riferimento (VRDR)	Rischio - sintesi (VRDS)	Note (VRDN)
UR 2_2	rischio medio	Aree in cui le lavorazioni previste incidono direttamente sulle quote alle quali si ritiene possibile la presenza di stratificazione archeologica o sulle sue prossimità. L'area in questione si colloca a breve distanza dagli affioramenti antropici connessi con la miniera di zolfo di Destricella (geosito del PTPR di Catania).



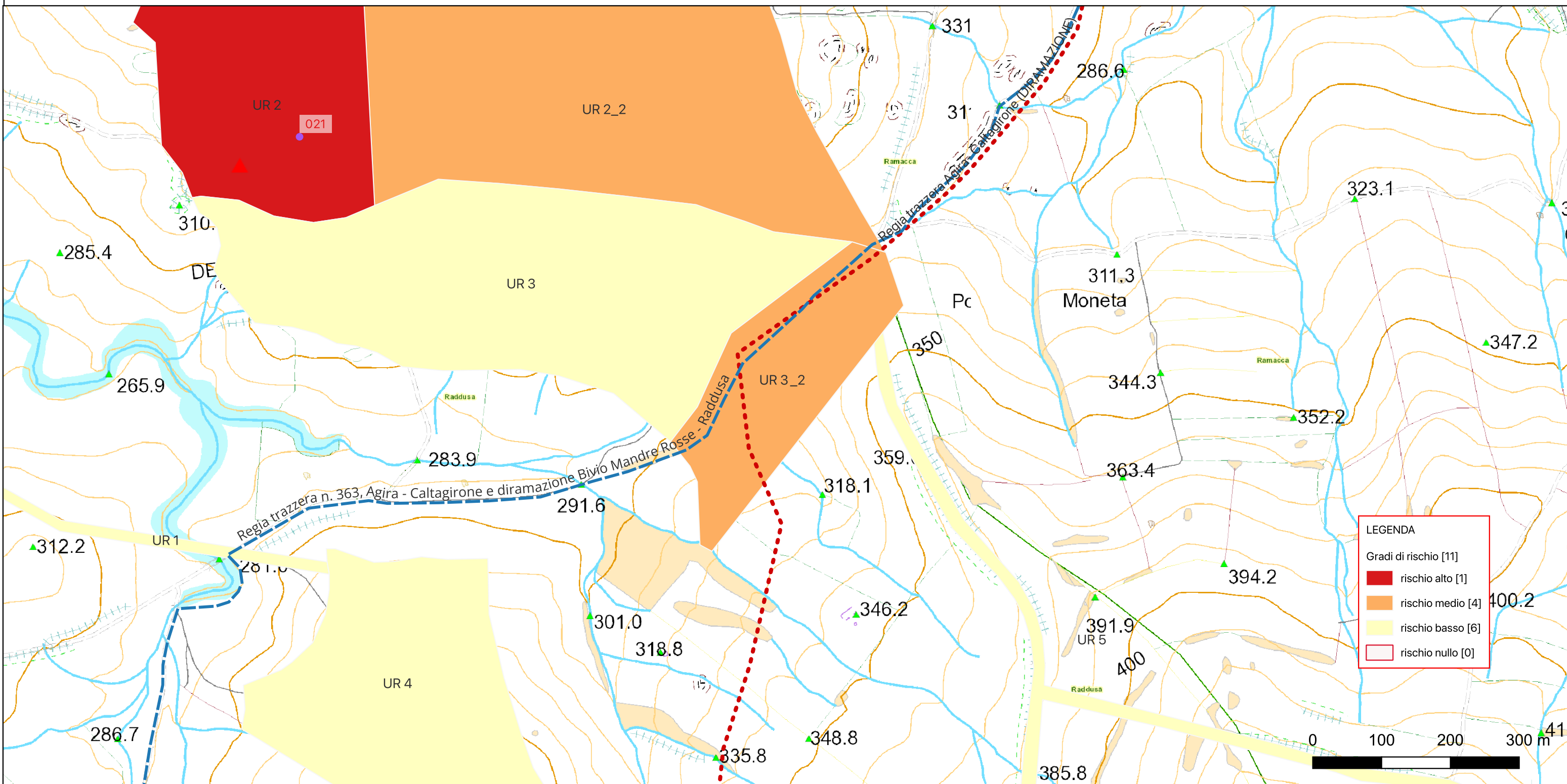
# CARTA DEL RISCHIO - ITS\_LBT01 - area UR 3



Riferimento (VRDR)	Rischio - sintesi (VRDS)	Note (VRDN)
UR 3	rischio basso	Aree a potenziale archeologico basso, nelle quali è altamente improbabile la presenza di stratificazione archeologica o di resti archeologici conservati in situ.



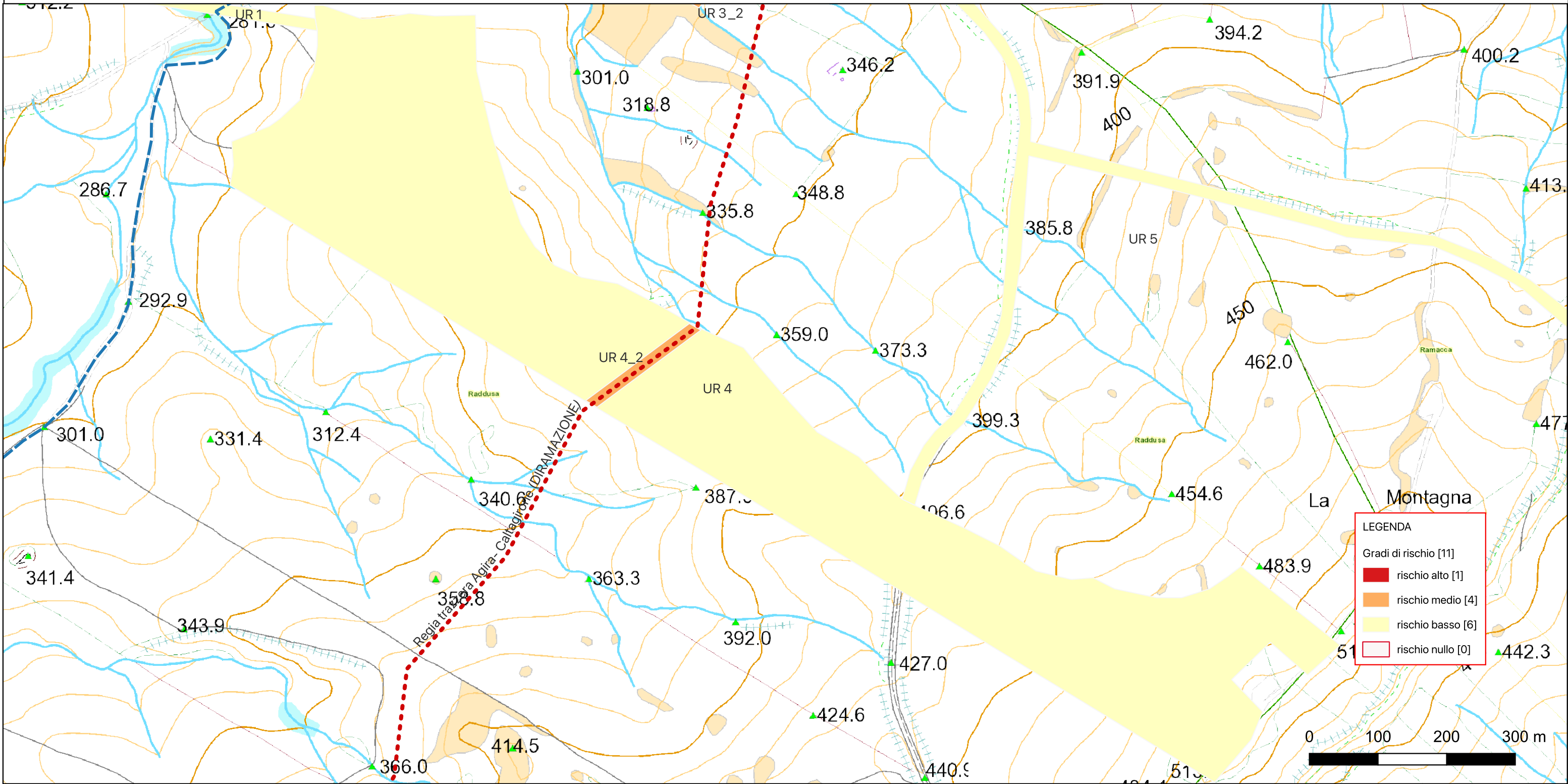
# CARTA DEL RISCHIO - ITS\_LBT01 - area UR 3\_2



Riferimento (VRDR)	Rischio - sintesi (VRDS)	Note (VRDN)
UR 3_2	rischio medio	Aree in cui le lavorazioni previste incidono direttamente sulle quote alle quali si ritiene possibile la presenza di stratificazione archeologica o sulle sue prossimità. L'area in questione coincide con il tracciato della diramazione della Regia Trazzera "Agira-Caltagirone" (PTPR Enna) e con il percorso della medesima regia trazzera n.363 "Agira-Caltagirone e diramazione Bivio Mandre Rosse-Raddusa" (PTPR Catania).



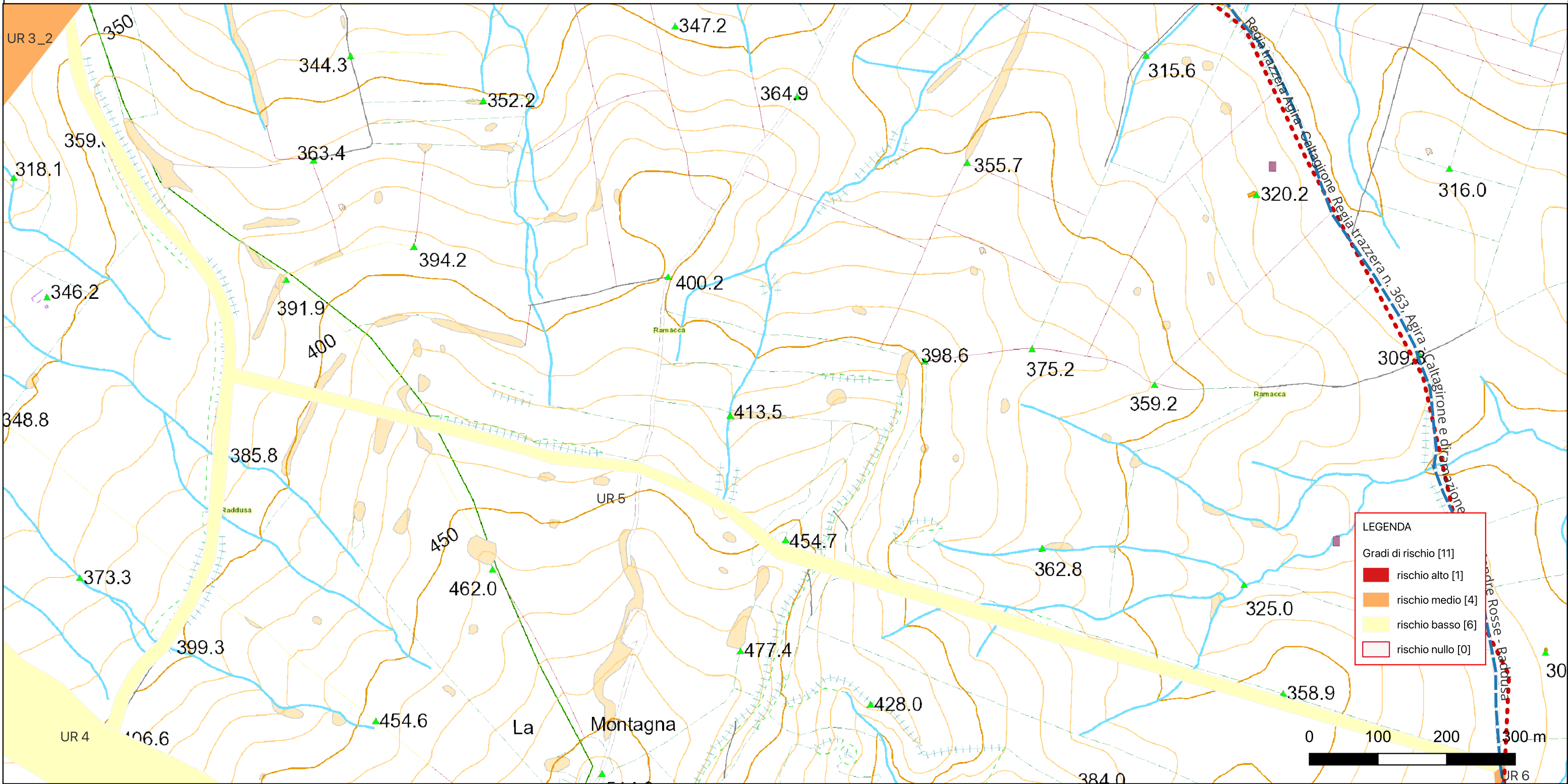
# CARTA DEL RISCHIO - ITS\_LBT01 - area UR 4



Riferimento (VRDR)	Rischio - sintesi (VRDS)	Note (VRDN)
UR 4	rischio basso	Aree a potenziale archeologico basso, nelle quali è altamente improbabile la presenza di stratificazione archeologica o di resti archeologici conservati in situ.



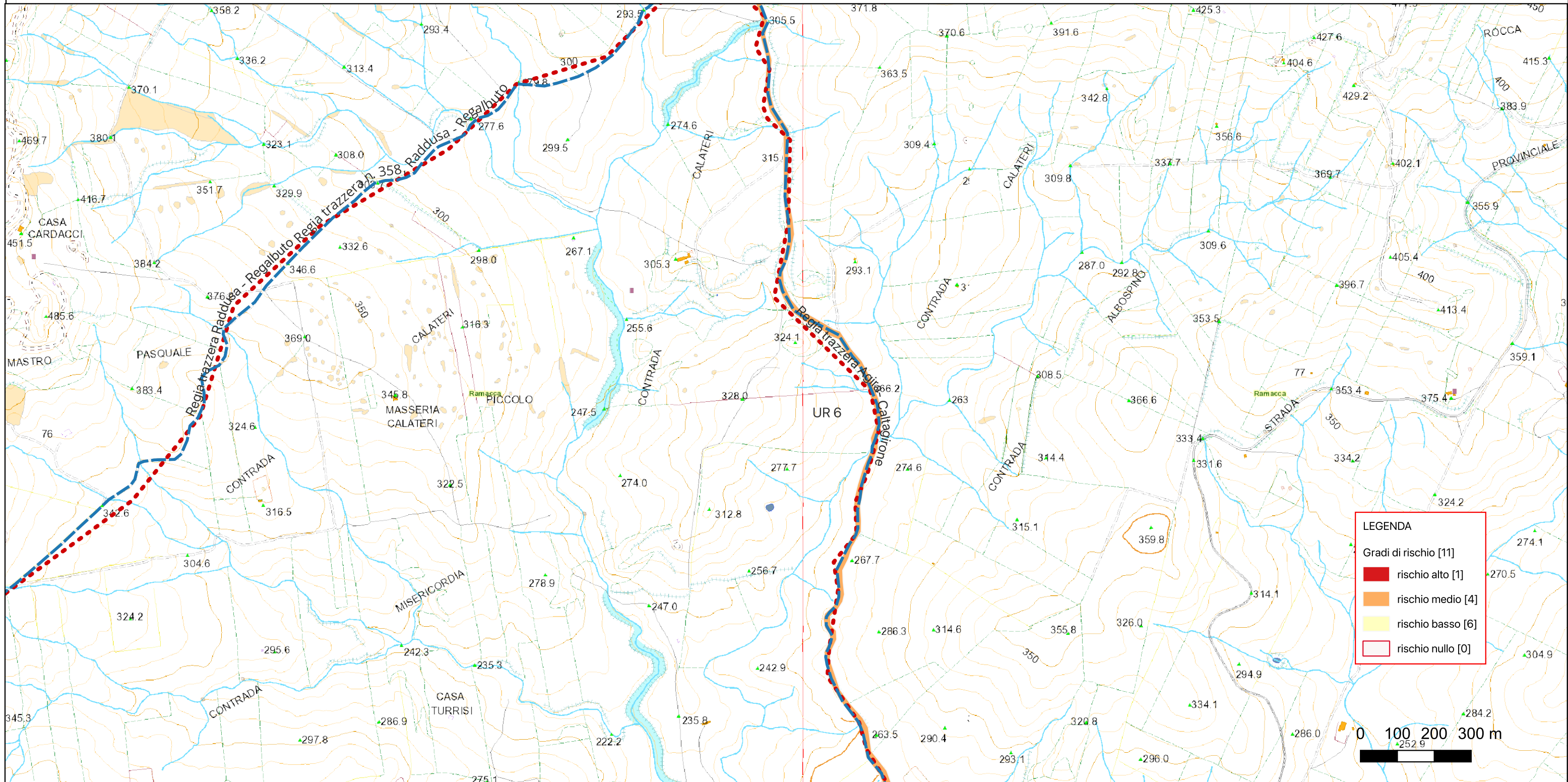
# CARTA DEL RISCHIO - ITS\_LBT01 - area UR 5



Riferimento (VRDR)	Rischio - sintesi (VRDS)	Note (VRDN)
UR 5	rischio basso	Aree a potenziale archeologico basso, nelle quali è altamente improbabile la presenza di stratificazione archeologica o di resti archeologici conservati in situ.



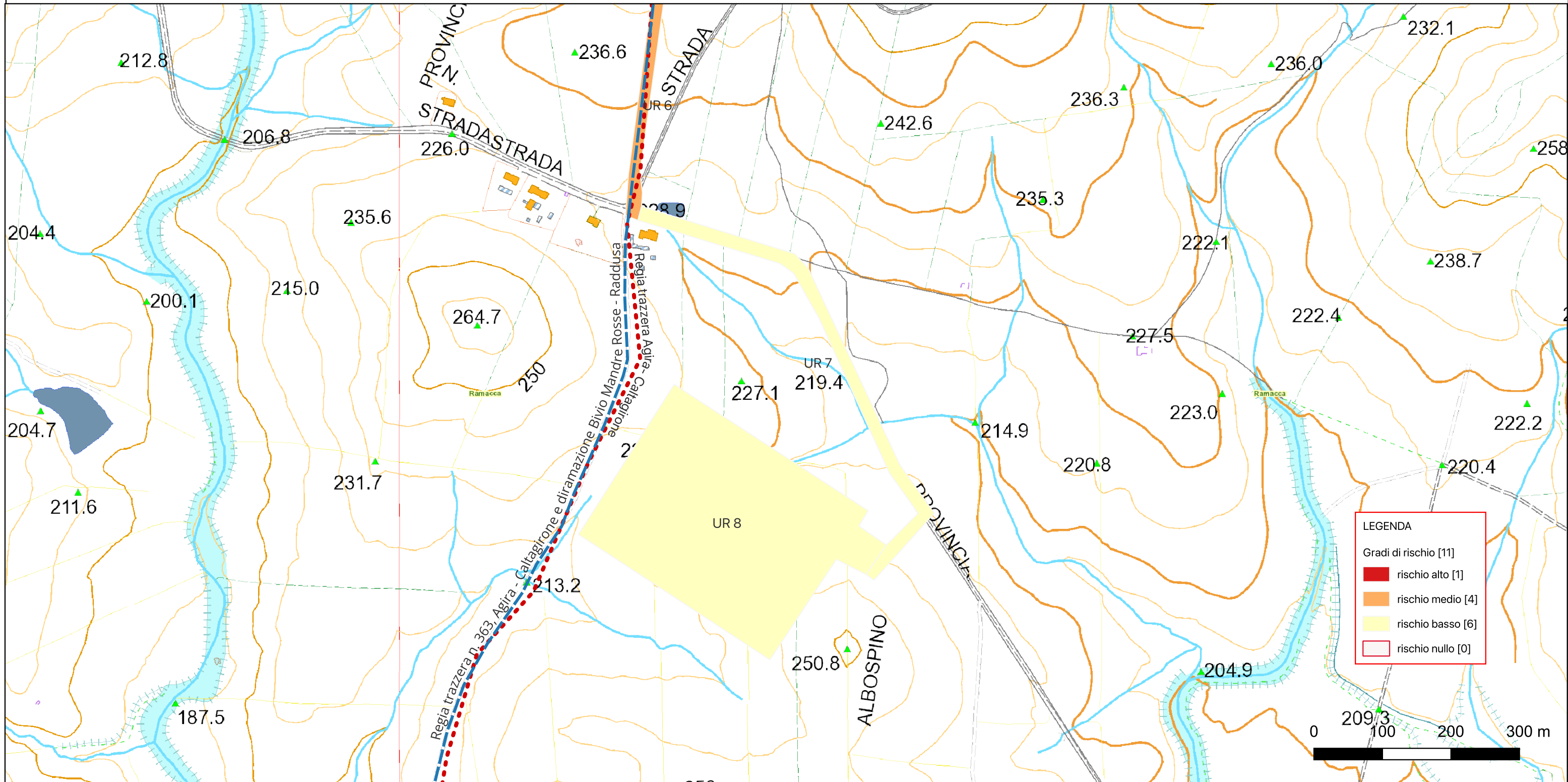
# CARTA DEL RISCHIO - ITS\_LBT01 - area UR 6



Riferimento (VRDR)	Rischio - sintesi (VRDS)	Note (VRDN)
UR 6	rischio medio	Aree in cui le lavorazioni previste incidono direttamente sulle quote alle quali si ritiene possibile la presenza di stratificazione archeologica o sulle sue prossimità. Il tracciato del cavidotto esterno coincide con il percorso della Regia Trazzera "Agira-Caltagirone" e in un punto interseca anche il tracciato della Regia trazzera "Raddusa-Regalbuto".



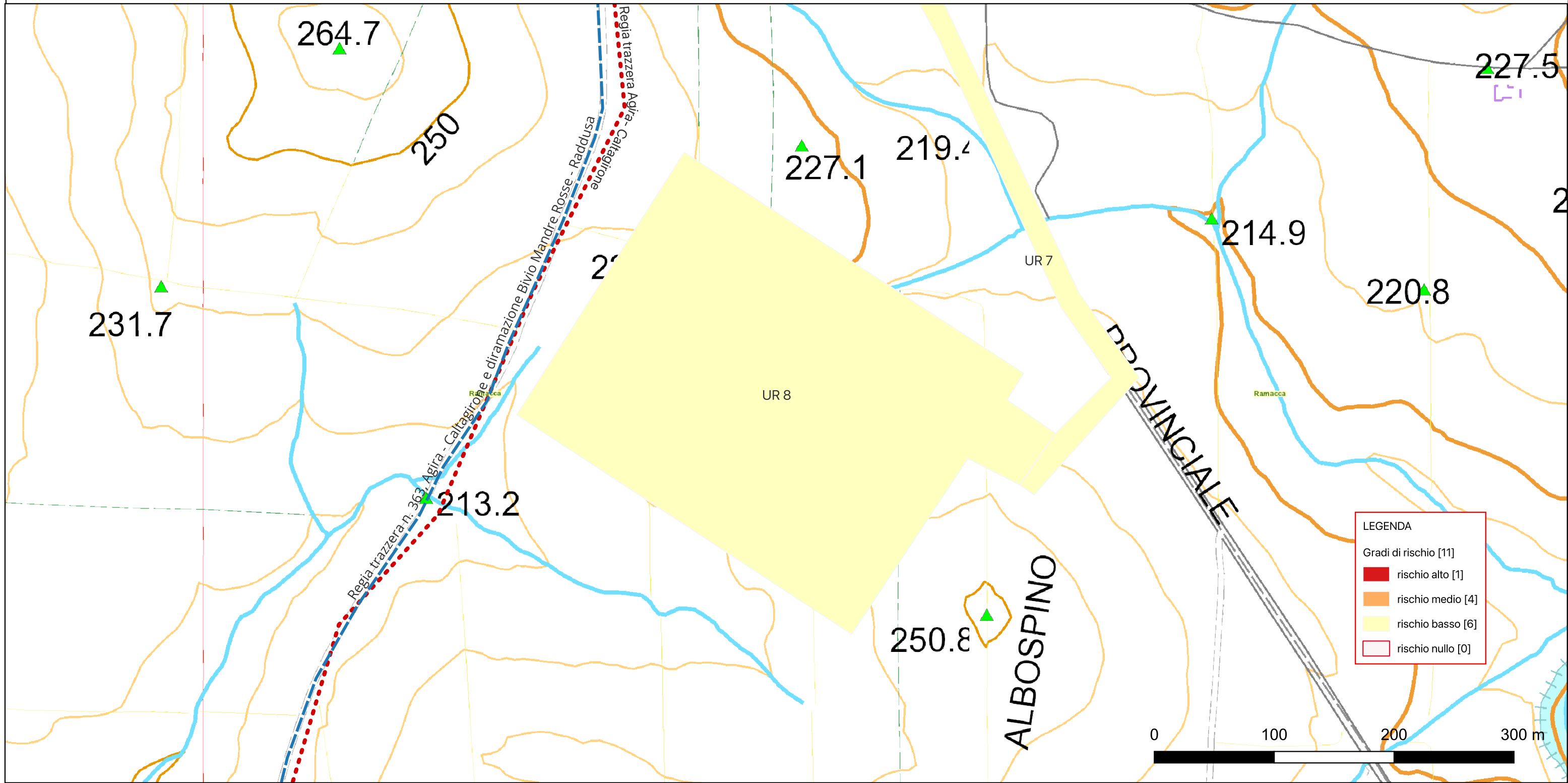
# CARTA DEL RISCHIO - ITS\_LBT01 - area UR 7



Riferimento (VRDR)	Rischio - sintesi (VRDS)	Note (VRDN)
UR 7	rischio basso	Aree a potenziale archeologico basso, nelle quali è altamente improbabile la presenza di stratificazione archeologica o di resti archeologici conservati in situ.



# CARTA DEL RISCHIO - ITS\_LBT01 - area UR 8



Riferimento (VRDR)	Rischio - sintesi (VRDS)	Note (VRDN)
UR 8	rischio basso	Aree a potenziale archeologico basso, nelle quali è altamente improbabile la presenza di stratificazione archeologica o di resti archeologici conservati in situ.