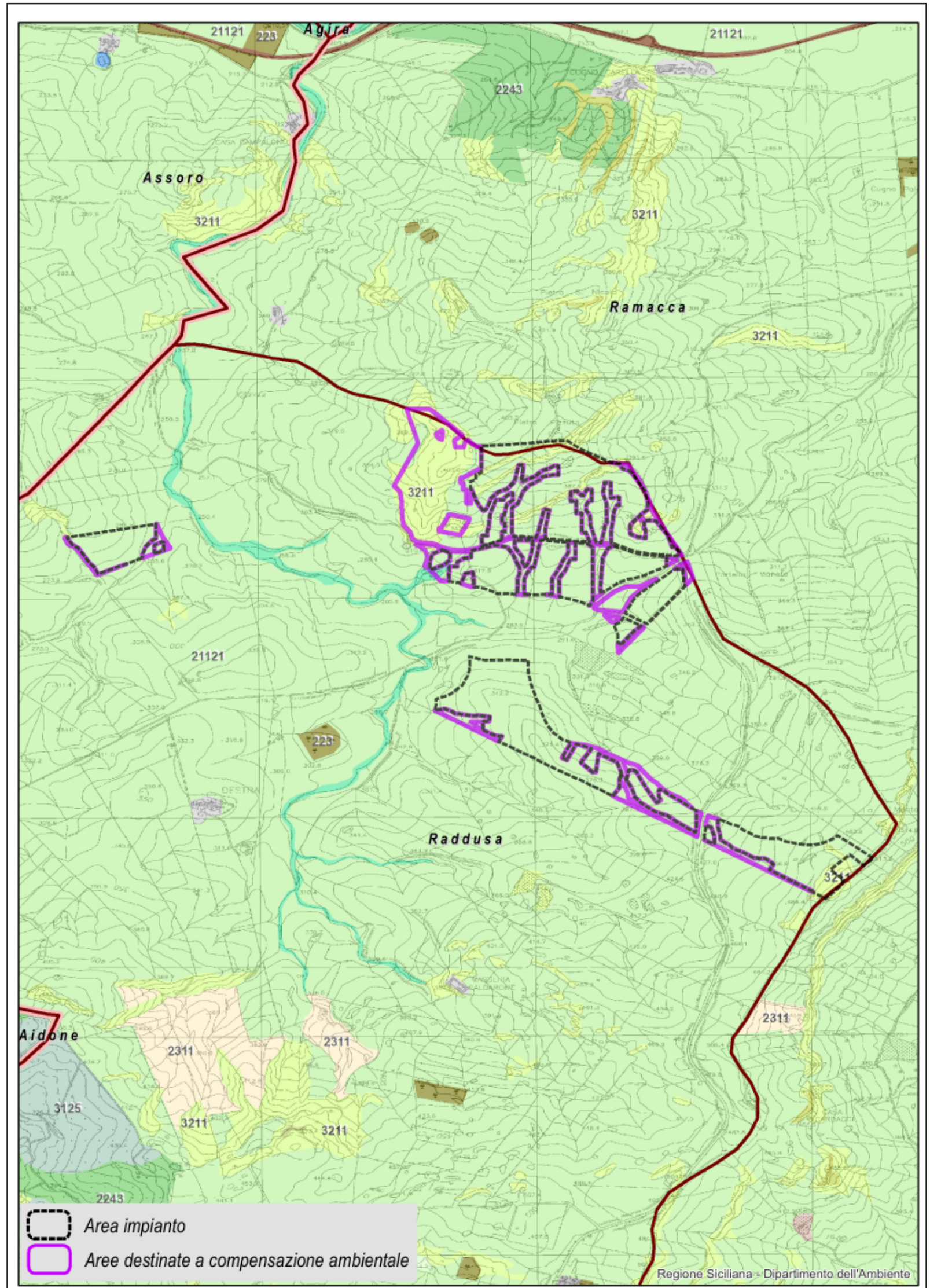



- Legenda**
- IMPIANTO IN PROGETTO**
- Stazione "Radussa 380"
 - Cabina utente 30/150 kV
 - Area impianto
 - Area destinata a compensazione ambientale
 - Elettrodotti 150 kV
 - Cavidotto interno
 - Cavidotto di consegna


- Uso del suolo**
- 111 Zone residenziali a tessuto continuo
 - 1111 Zone residenziali a tessuto compatto e denso
 - 1112 Zone residenziali a tessuto discontinuo e rado
 - 112 Zone residenziali a tessuto discontinuo e rado
 - 1122 Borghi e fabbricati rurali
 - 121 Insediamenti industriali, artigianali, commerciali e spazi annessi
 - 1221 Linee ferroviarie e spazi associati
 - 1222 Viabilità stradale e sua pertinenza
 - 123 Area portuali
 - 124 Area aeroportuali e elporti
 - 131 Area estrattive
 - 132 Area ruderali e disancate
 - 133 Caserli
 - 141 Area verdi urbane
 - 142
 - 143
 - 144
 - 145
 - 146
 - 147
 - 148
 - 149
 - 150
 - 151 Siti archeologici
 - 2121 Seminativi semplici e colture erbacee estensive
 - 21211 Colture ortive in pieno campo
 - 21213 Colture orto-floro-vivaistiche (seme)
 - 221 Vigneti
 - 2211 Vigneti consociati (con olivi, ecc.)
 - 222 Frutteti
 - 225
 - 226
 - 227
 - 228
 - 229
 - 230
 - 231 Olivi
 - 2311 Colture arboree miste con prevalenza di carrubi e olivi
 - 2312 Prugneti
 - 2313 Plantagioni a lattughe, impianti di arboricoltura (noce e/o imboschimenti)
 - 2314 Eucalipti
 - 2315 Incolti
 - 242 Sistemi culturali e particolari complessi (mosaico di appezzamenti agricoli)
 - 3111 Cereali
 - 31111 Boschi a boschiglie e sughera e/o a sclerofille mediterranee
 - 3112 Querceti termofili
 - 3113 Cereali
 - 31131 Boschi a lattughe mesofite
 - 31132 Boschi
 - 31133 Cistacei
 - 31143 Castagnei
 - 31144 Faggio
 - 3116 Boschi a boschiglie ripariali
 - 31163 Prugneti ripariali
 - 3117 Rimboschimenti a lattughe
 - 312 Boschi di conifere
 - 3121 Boschi a prevalenza di pini mediterranei (pino domestico, pino maritimo) e cipressi
 - 31211 Pinete di pino d'Aleppo
 - 31213 Pinete a pino domestico
 - 31214 Pinete di pino laricio
 - 3125 Rimboschimenti a conifere
 - 321 Area a pascolo naturale e praterie
 - 3211 Praterie aride calcaree
 - 3212 Pascoli di pertinenza di malga
 - 3213 Praterie mesofite
 - 3221 Arvusteti sponesi montani
 - 3222 Arvusteti termofili
 - 32211 Ginepri
 - 3222 Pruneti
 - 32231 Ginepri
 - 32211 Macchia termofila
 - 32212 Macchia a lentisco
 - 32213 Macchia a lentisco e palma nana
 - 3222 Gariga
 - 32222 Macchia bassa a cisto e rosmarino
 - 331 Vegetazione psammofila
 - 332 Rocce nude, scogliere, rupi e affioramenti
 - 333 Area con vegetazione rada
 - 3331
 - 41 Zone umide interne
 - 4121 Vegetazione degli ambienti umidi fluviali e lacustri
 - 42 Zone umide costiere
 - 421 Comunità strascice delle paludi salmastre
 - 422 Saline ed aree associate
 - 5111 Fiumi
 - 5112 Torrenti e grevi alluvionali
 - 5121 Laghetti e pozze naturali
 - 5122 Laghi artificiali
 - 611 Acque marine
 - 621 Lagune costiere
 - 622 Estuari
 - 623 Mari e oceani

- LIMITI AMMINISTRATIVI**
- Località Principali
 - Limite Comunale
 - Limite Provinciale





Regione SICILIA



Provincia CATANIA

PROGETTO PER LA REALIZZAZIONE DI UN PARCO AGRIVOLTICO E DELLE RELATIVE OPERE DI CONNESSIONE ALLA RTN

Comune di Raddusa
Località "Pietra Pizzuta"

A. PROGETTO DEFINITIVO DELL'IMPIANTO, DELLE OPERE CONNESSE E DELLE INFRASTRUTTURE INDISPENSABILI


ELABORATI GRAFICI

Codice: **LBT01** Autorizzazione Unica ai sensi del D. Lgs 387/2003 e D. Lgs 152/2006

N° elaborato: **A. 13. SIA. 4** Carta di Uso del Suolo

N° Foglio	Tot. Fogli	Formato	Scala	Tipologia documento
1	1	A0	1:10.000 / 20.000	Progetto Definitivo

Progettazione



Proponente

ITS Turpino
ITS TURPINO Srl
via Catania n. 317
95123 CATANIA (CT)
P. IVA 05766360878


Rappresentante legale Proponente
Emmanuel MACQUERON

Data
Aprile 2023

Rev.	Data	Descrizione	Elaborato	Controllato	Approvato
01	04/2023	Emissione	EM	QU/AS/08	Q

Progettisti

Ing. VASSALLI Quirino



Ing. SPERANZA Carmine Antonio

