



REGIONE BASILICATA



PROVINCIA di POTENZA



COMUNE DI VENOSA

**Progetto per la costruzione e l'esercizio di un impianto agrovoltaico e delle relative opere connesse, di potenza pari a 19,49115 MW DC e 18,00 MW AC**

In Località Boreano  
nel Comune di Venosa (PZ)

Comittenza

**METKA EGN RENEWABLES DEVELOPMENT ITALY S.r.l.**  
Piazza Fontana 6, 20122  
Milano (MI) - P. Iva 11737990967

Elaborato redatto da:

Ing. Spagone Francesco Paolo  
Ordine degli Ingegneri prov. di Foggia, n. iscrizione 2192

Progettazione

Simec S.r.l.  
Società di Ingegneria  
Via S. Pertini 35, 71020  
Rocchetta Sant' Antonio (FG)

Elaborato redatto da:

DOTT. ING. FRANCESCO PAOLO SPAGONE  
n. 2192

Collaborazione:  
dott. for. Alfonso Tortora

**Studio di Impatto Ambientale**

Titolo

**Punti di presa, Intervisibilità Stato di Progetto e Vincoli D.lgs 42/2004**

Numero documento

Fase	Tipo doc.	Progr. doc.	Rev.
D	D	A.13.19.b	0   1

Scala

1:25000

Formato Stampa

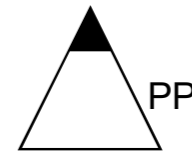
A1

Nome\_file / Identificatore  
METKA\_VENOSA\_IDI\_A.13.19b\_Punti\_di\_presa\_Intervisibilita  
SIP\_Vincoli42\_2004\_REV01

Sul presente elaborato sussiste il DIRITTO di PROPRIETA'. Qualsiasi utilizzo non preventivamente autorizzato sarà perseguito ai sensi della normativa vigente.










Rev.	Data	Descrizione revisione	Redatto	Controllato	Approvato
00	20/10/2021	Redazione			
01	10/05/2023	Aggiornamento per passaggio a 36 KV			

**Legenda**








 PP

**Impianto Sigma Energy**



**Layer**

-  Pannelli Fotovoltaici
-  Cabine di Campo
-  Locale di Servizio
-  Viabilità
-  Recinzione
-  MITIGAZIONE Fascia 10.5m
-  MITIGAZIONE Fascia 18m
-  MITIGAZIONE Fascia 27m
-  MITIGAZIONE Fascia 2m

**Vincoli D.Lgs. 42/2004**

-  Beni\_Paesaggistici\_art142g\_Foreste e boschi
-  beni\_paesaggistici\_art142b\_laghi\_ed\_invasi\_artificiali
-  beni\_interesse\_archeologico\_art\_10
-  Siti Archeologici\_Buffer 300m
-  Beni-Archeologici-Tratturi-art-10
-  Fiumi-torrenti-Buffer150m
-  beni\_monumentali\_art\_10

**Intervisibilità Stato di Progetto**

-  Nessuna Intervisibilità
-  Area con Intervisibilità