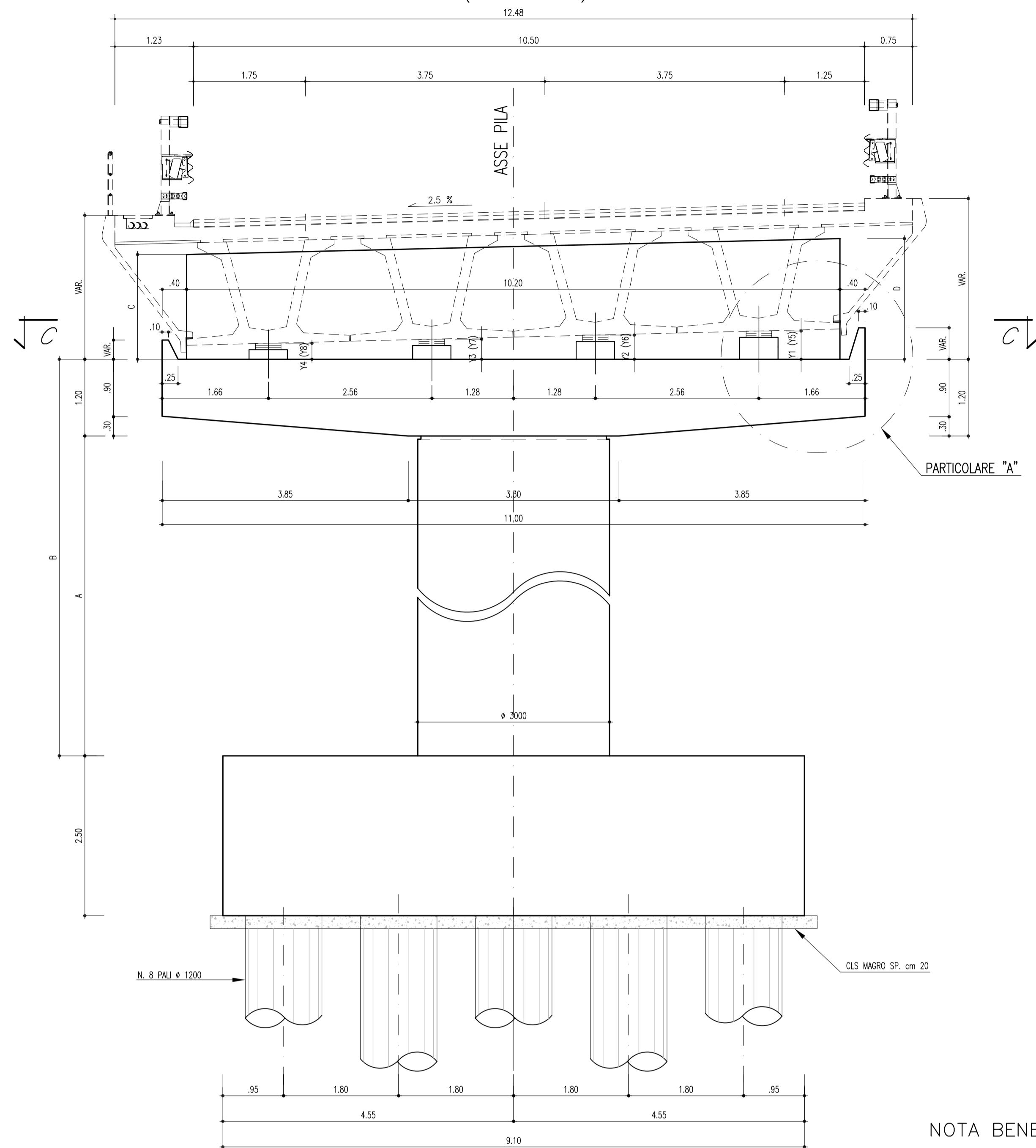
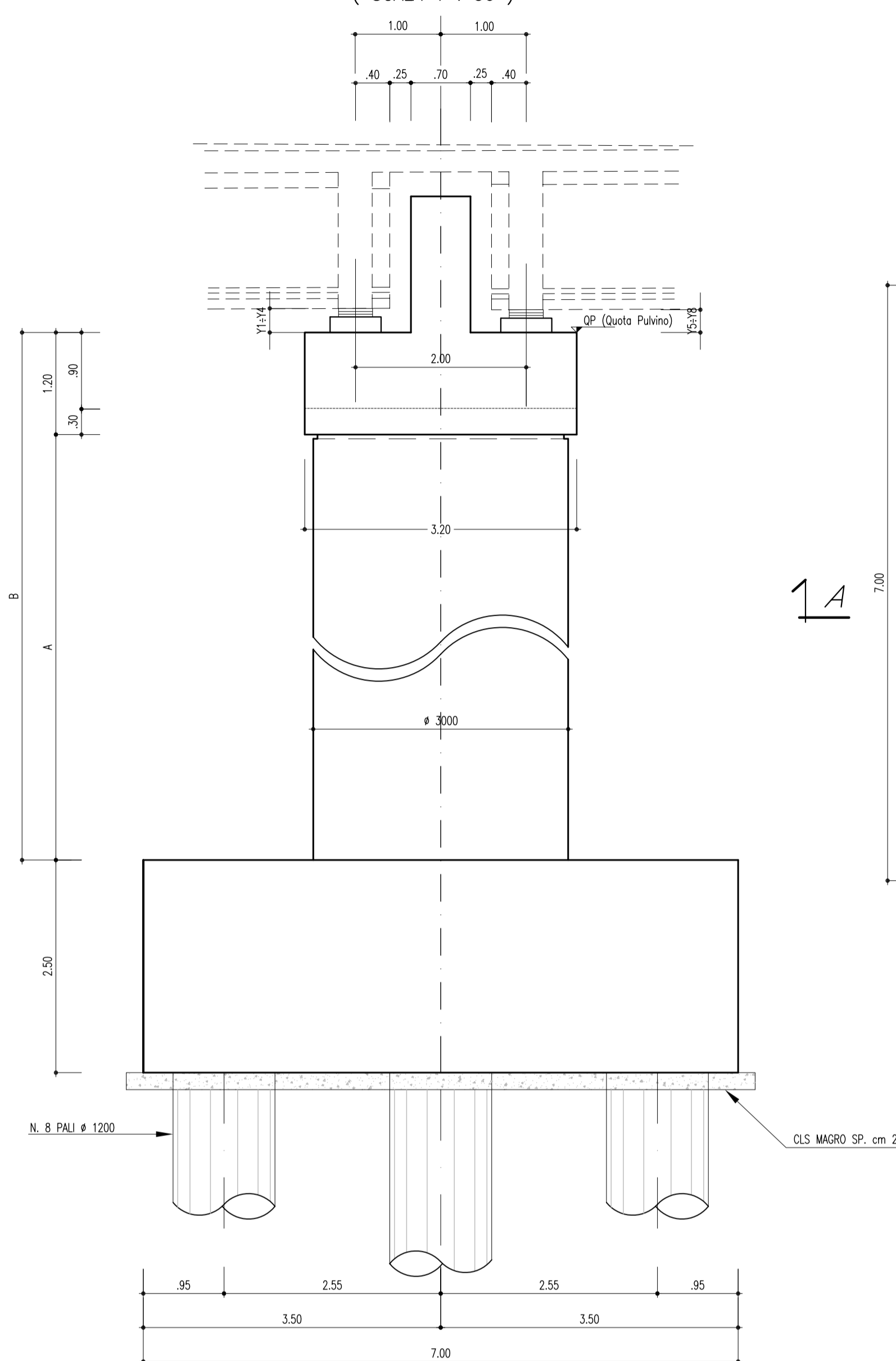


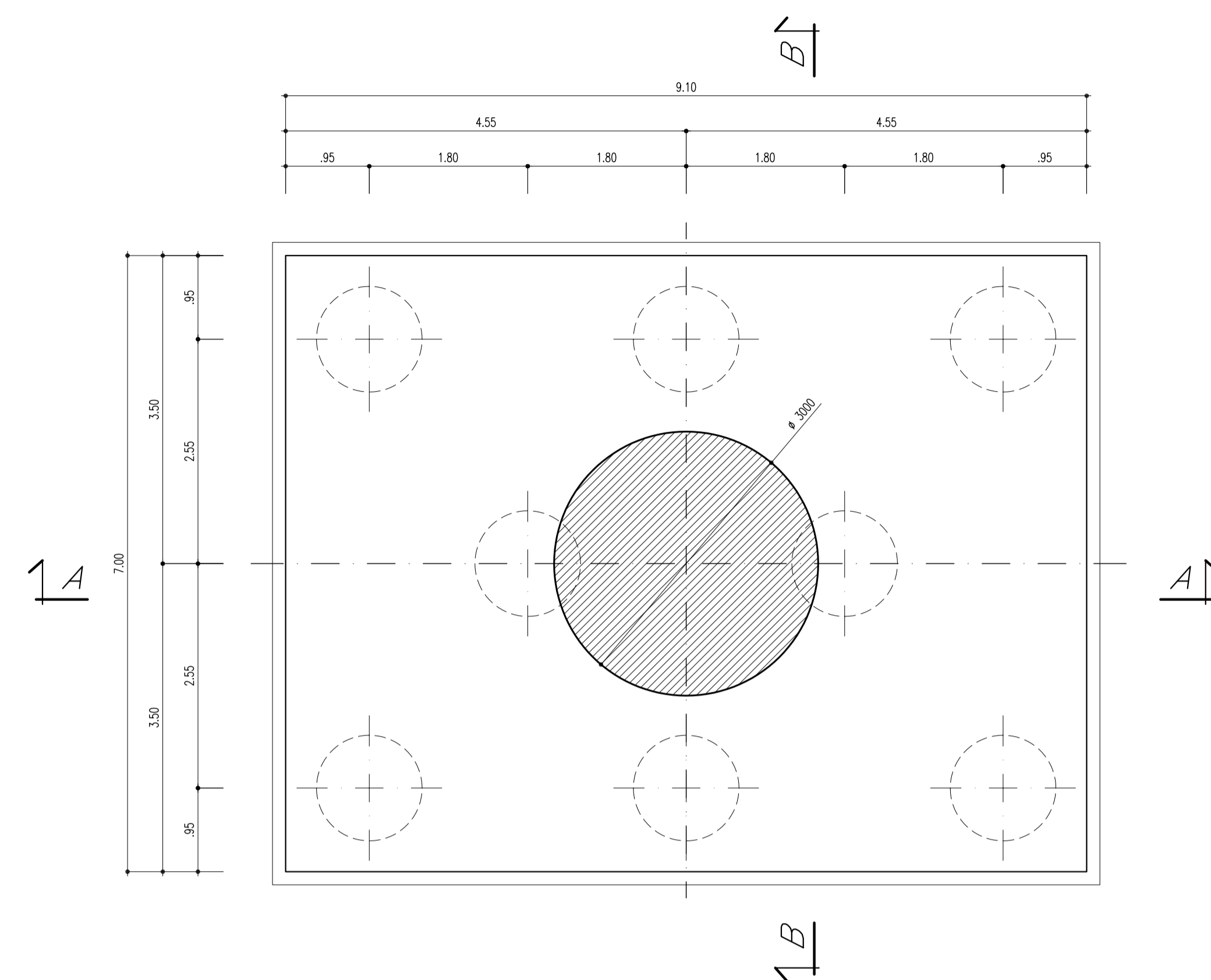
SEZIONE A-A  
(SCALA 1 : 50)



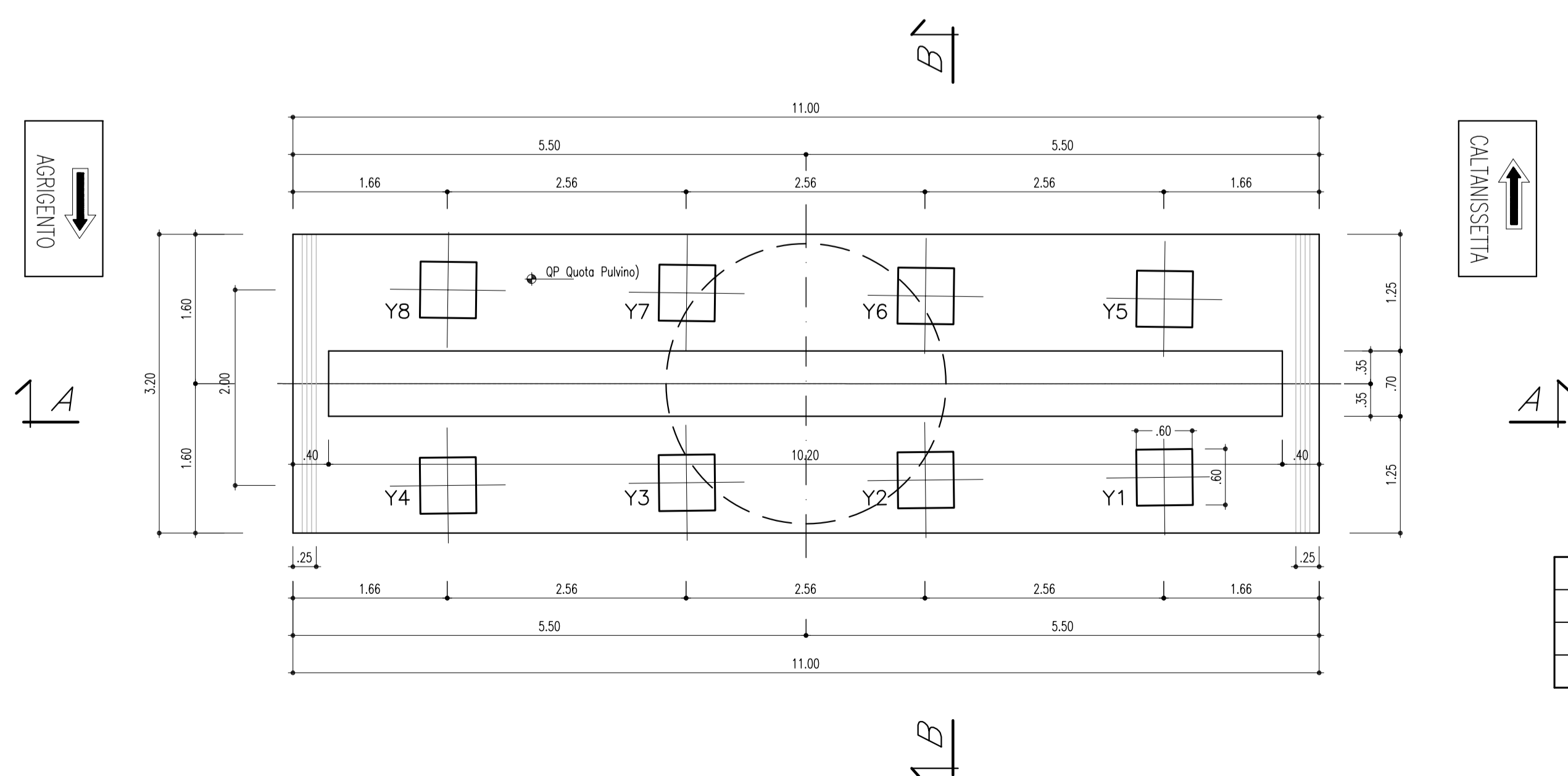
SEZIONE B-B  
(SCALA 1 : 50)



PIANTA FONDAZIONE  
(SCALA 1 : 50)

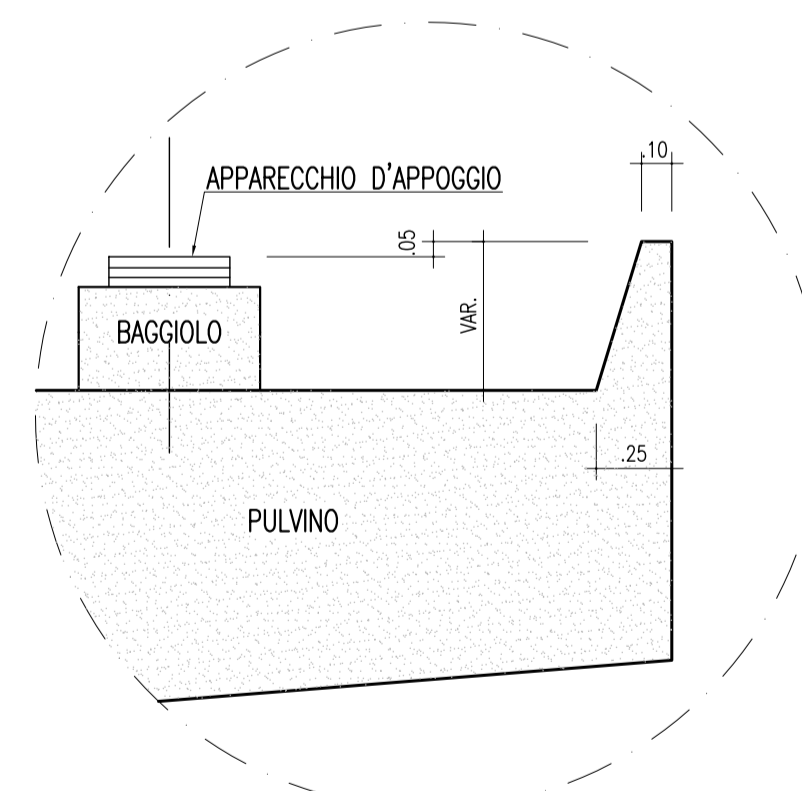


PIANTA DEL PULVINO  
(SCALA 1 : 50)



NOTA BENE:  
PER LA LUNGHEZZA DEI PALI DI  
FONDAZIONE VEDI L' ELABORATO:  
PIANTA DELLE FONDAZIONI

PARTICOLARE "A"  
(SCALA 1 : 25)



DIREZIONE AGRIGENTO (PISTA SINISTRA)

	Yn (ALTEZZA BAGGIOLO+APPARECCHIO D'APPOGGIO) : ml								ALTEZZA PILE (m)				ELEMENTO RETROTRAVE (m)			
	Y1	Y2	Y3	Y4	Y5	Y6	Y7	Y8	Q.Pulv.	A	B	C	D			
PILA 1 (Prog. 10+120.00)	.422	.358	.294	.23	.392	.328	.264	.20	481.13	7.00	8.20	1.52	1.78			
PILA 2 (Prog. 10+151.00)	.412	.348	.284	.22	.392	.328	.264	.20	480.79	7.50	8.70	1.51	1.77			
PILA 3 (Prog. 10+182.00)	.402	.338	.274	.21	.392	.328	.264	.20	480.55	4.50	5.70	1.50	1.76			

**ANAS S.p.A.**  
Direzione Centrale Programmazione Progettazione

**CORRIDOIO PLURIMODALE TIRRENICO-NORD EUROPA  
ITINERARIO AGRIGENTO -CALTANISSETTA-A19**  
S.S. N° 640 "DI PORTO EMPEDOCLE"  
AMMODERNAMENTO E ADEGUAMENTO ALLA CAT. B DEL D.M. 5.11.2001  
Dal km 44+000 allo svincolo con l'A19

**PROGETTO DEFINITIVO**

GRUPPO DI PROGETTAZIONE  
ATI:  
TECHNITAL s.p.a. (mandataria)  
S.I.S. Studio di Ingegneria Stradale s.r.l.  
DELTA Ingegneria s.r.l.  
INFRATEC s.r.l Consulting Engineering  
PROGIN s.p.a.

RESPONSABILI DI PROGETTO  
Dott. Ing. M. Raccosta  
Ordine Ing. Verona n° 41565  
Prof. Ing. A. Bevilacqua  
Ordine Ing. Palermo n° 4058  
Dott. Ing. M. Carino  
Ordine Ing. Agrigento n° 4628  
Dott. Ing. N. Troccoli  
Ordine Ing. Potenza n° 836  
Dott. Ing. S. Esposito  
Ordine Ing. Roma n° 20837

IL GEOLOGO  
INTEGRAZIONE PRESTAZIONI SPECIALISTICHE  
Dott. Ing. M. Raccosta

VISTO:IL RESPONSABILE DEL PROCEDIMENTO  
Dott. Ing. Massimiliano Fidenzi

VISTO:IL RESPONSABILE DEL SERVIZIO PROGETTAZIONE  
Dott. Ing. Antonio Valente

DATA  
PROTOCOLLO

**OPERE D'ARTE MAGGIORI - VIADOTTI  
OPERE SULL'ASSE PRINCIPALE  
VIADOTTO FAVARELLA  
CARPENTERIA PILE CARREGGIATA SX.**

CODICE PROGETTO: P01V102STRCP03B.pdf  
NOME FILE: P01V102STRCP03B.pdf  
REVISIONE: B  
FOGLIO: 01 di 01  
SCALA: 1:50 / 1:25

REV. DESCRIZIONE DATA VERIFICATO RESP. TECNICO CONTROLLATO RESP. D'ITERARIO APPROVATO RESP. DI SETTORE