

**Progetto definitivo per la realizzazione di un impianto
fotovoltaico a terra collegato alla RTN
Comune di Uta (CA) – Loc. Macchiareddu**

Oggetto:

**408 – CIV - PIANO DI INDAGINI PRELIMINARI – ALLEGATO A
STRATIGRAFIE**

Proponente:



DELTA ACQUARIO S.r.l.
Via Mercato n.3, MILANO (MI), 20121
P.I. 11467110968
REA MI - 2604782
PEC deltaacquario@legalmail.it

Progetto sviluppato da Regener8 Power per Canadian Solar



<https://regener8power.com/>
The Surrey Technology Centre,
The Surrey Research Park, Guildford, Surrey, England,
GU2 7YG

Relazione tecnica a cura:



Studio Tecnico Geologico
Servizi & Consulenze - Dott. Mario STRINNA

Sede legale: Viale Diaz, 48 - 09125 DAGLIARI - Tel.F ax 070 303083
Portatile +39 328 7906284 - E-mail studiostrinna@gmail.com - mariostrinna@libero.it
PEC mariostrinna@spap.sicurezzaoposte.it web: www.mariostrinna.com

Dott. Mario Strinna





Rev. N.	Data	Descrizione modifiche	Redatto da	Rivisto da	Approvato da
00	07/03/2023	Prima emissione per richiesta integrazione MiTE	M. Strinna	A. Satta	M. Strinna

Fase progetto: **Definitivo**

Formato elaborato: **A4**

Nome File: **408_Piano di indagini preliminari - All. A Stratigrafie**



Regener8 Power Italia Srl



DATA	ALLEGATO A - Stratigrafie				
07-03-2023					
REV. 0					



IL COMMITTENTE Regener8 Power Italia Srl



IMPRESA ESECUTRICE
GEOTEST S.r.l.

I PROFESSIONISTI

Dott. Geol. Fabio Cau
Dott. Geol. Mario Strinna





Geotest S.r.l.

Viale Armando Diaz, 48

Cagliari (CA) 09125

P.I.: 03082620927

Committente Regener8 Power Italia S.r.l.	Profondità raggiunta 15,00 m	Quota Ass. P.C.	Certificato n° STR-23/001	Pagina 1/3
Operatore Marco Rinotti	Indagine Piano delle Indagini Preliminari	Note1		Inizio/Fine Esecuzione 21-11-2022
Responsabile Dott. Geol. Fabio Cau	Sondaggio S1-PZ1	Tipo Carotaggio Continuo	Tipo Sonda CMV900	Coordinate X Y

Scala (m)	Litologia	Descrizione	Quota	Campioni	Diam. Foro	Metodo	Metodo	Cass.	Pozzo	Falda
				0.00						
1		Ghiaie sabbiose con ciottoli arrotondati di elementi del basamento paleozoico. Consistenza sciolta. Colore beige-marrone		C1						
			1.40	1.00						
2		Sabbie ghiaiose con scarsi ciottoli. Consistenza da sciolta a localmente addensata. Colore beige-rossastro.		C2						
			3.90	2.00						
3				3.00						
4		Limo sabbioso di colore giallastro. Consistenza addensata.	4.20	4.00						
		Sabbie debolmente limose con ghiaie escarsi ciottoli di elementi del basamento paleozoico. Consistenza debolmente addensata. Colore rossastro.	5.00	C3						
			5.00	5.00	101	(CS)	(RM)	Cassa 1		5.00
				5.00	5.00	5.00	5.00	5.00		



Responsabile



Geotest S.r.l.

Viale Armando Diaz, 48

Cagliari (CA) 09125

P.I.: 03082620927

Committente Regener8 Power Italia S.r.l.	Profondità raggiunta 15,00 m	Quota Ass. P.C.	Certificato n° STR-23/001	Pagina 2/3
Operatore Marco Rinotti	Indagine Piano della Caratterizzazione	Note1		Inizio/Fine Esecuzione 21-11-2022
Responsabile Dott. Geol. Fabio Cau	Sondaggio S1-PZ1	Tipo Carotaggio Continuo	Tipo Sonda CMV900	Coordinate X Y

Scala (m)	Litologia	Descrizione	Quota	Campioni	Diam. Foro	Metodo	Metodo	Cass.	Pozzo	Falda
6		Sabbie franche di colore rossastro. Consistenza sciolta.								5.00
7			7.60							
8		Limo sabbioso ci colore giallastro con screziature grigie. Consistenza addensata.								
			8.20							
9		Sabbie limose debolmente ghiaiose di colore giallastro. Consistenza addensata.								
			9.60							
		Ghiaie sabbiose di colore giallastro. Consistenza sciolta.								
			10.00							
					101	(CS)		Cassa 2		
					10.00	10.00		10.00		
							10.00			



Responsabile



Geotest S.r.l.

Viale Armando Diaz, 48

Cagliari (CA) 09125

P.I.: 03082620927

Committente Regener8 Power Italia S.r.l.	Profondità raggiunta 15,00 m	Quota Ass. P.C.	Certificato n° STR-23/001	Pagina 3/3
Operatore Marco Rinotti	Indagine Piano della Caratterizzazione	Note1		Inizio/Fine Esecuzione 21-11-2022
Responsabile Dott. Geol. Fabio Cau	Sondaggio S1-PZ1	Tipo Carotaggio Continuo	Tipo Sonda CMV900	Coordinate X Y

Scala (m)	Litologia	Descrizione	Quota	Campioni	Diam. Foro	Metodo	Metodo	Cass.	Pozzo	Falda
11		Ghiaie sabbiose di colore giallastro. Consistenza sciolta.								
12		Sabbia limosa con ghiaia di colore giallastra. Consistenza debolmente addensata.	11.90							
13		Ghiaie sabbiose di colore giallastro. Consistenza sciolta.	13.20							
14		Ghiaie sabbiose di colore giallastro. Consistenza sciolta.	15.00		101	(CS)	(RM)	Cassa 3		
					15.00	15.00	15.00	15.00		



Responsabile



Geotest S.r.l.

Viale Armando Diaz, 48

Cagliari (CA) 09125

P.I.: 03082620927

Committente Rengener8 Power Italia S.r.l.	Profondità raggiunta 15,00 m	Quota Ass. P.C.	Certificato n° STR-23/002	Pagina 1/3
Operatore Marco Rinotti	Indagine Piano delle Indagini Preliminari	Note1		
Responsabile Dott. Geol. Fabio Cau	Sondaggio S2-PZ2	Tipo Carotaggio Continuo	Tipo Sonda CMV900	Coordinate X Y

Scala (m)	Litologia	Descrizione	Quota	Campioni	Diam. Foro	Metodo	Metodo	Cass.	Pozzo	Falda
				0.00						
1		Sabbie da medie a fini con ghiaie e presenza di ciottoli eterometrici da arrotondati a subarrotondati del basamento paleozoico. Consistenza sciolta. Colore beige.		R						
				1.00						
2			2.50							
3		Sabbia ghiaiosa con pesenza di ciottoli eterometrici del basamento paleozoico. Consistenza addensata. Colore da beige a rossastro.		R						
				3.00						
				4.00						
4			5.00				(RM)			
					5.00	(CS)		Cassa 1		
								5.00		
								5.00		



Responsabile



Geotest S.r.l.

Viale Armando Diaz, 48

Cagliari (CA) 09125

P.I.: 03082620927

Committente Rengener8 Power Italia S.r.l.	Profondità raggiunta 15,00 m	Quota Ass. P.C.	Certificato n° STR-23/002	Pagina 2/3
Operatore Marco Rinotti	Indagine Piano delle Indagini Preliminari	Note1		Inizio/Fine Esecuzione 23-11-2022/23-11-2022
Responsabile Dott. Geol. Fabio Cau	Sondaggio S2-PZ2	Tipo Carotaggio Continuo	Tipo Sonda CMV900	Coordinate X Y

Scala (m)	Litologia	Descrizione	Quota	Campioni	Diam. Foro	Metodo	Metodo	Cass.	Pozzo	Falda
6		Sabbia con subordinati limi. Consistenza da addensata a debolmente plastica. Colore da nocciola a giallo-rossastro.	6.00	R	5.50					
7		Alternanze di sabbie ghiaiose e ghiaie con subordinate sabbie con presenza di ciottoli eterometrici da subarrotondati a spigolosi del basamento paleozoico. Consistenza da addensata a sciolta. Colore da nocciola a giallastro.			6.50					6.50
8			9.60							
9		Sabbie scarsamente ghiaiose. Consistenza addensata. Colore nocciola.	10.00			(CS)		(RM) Cassa 2		
					10.00	10.00		10.00		
							10.00			



Responsabile



Geotest S.r.l.
 Viale Armando Diaz, 48
 Cagliari (CA) 09125
 P.I.: 03082620927

Committente Rengener8 Power Italia S.r.l.	Profondità raggiunta 15,00 m	Quota Ass. P.C.	Certificato n° STR-23/002	Pagina 3/3
Operatore Marco Rinotti	Indagine Piano delle Indagini Preliminari	Note1		
Responsabile Dott. Geol. Fabio Cau	Sondaggio S2-PZ2	Tipo Carotaggio Continuo	Tipo Sonda CMV900	Coordinate X Y

Scala (m)	Litologia	Descrizione	Quota	Campioni	Diam. Foro	Metodo	Metodo	Cass.	Pozzo	Falda
11	Sabbie scarsamente ghiaiose. Consistenza sciolta. Colore nocciola.									
12										
13										
14				15.00		15.00	(RM)	Cassa 3		
					15.00	(CS)	15.00	15.00		
							15.00			



Responsabile



Committente Rengener8 Power Italia S.r.l.	Profondità raggiunta 10,00 m	Quota Ass. P.C.	Certificato n° STR-23/003	Pagina 1/2
Operatore Marco Rinotti	Indagine Piano delle Indagini Preliminari	Note1		Inizio/Fine Esecuzione 22-11-2022/22-11-2022
Responsabile Dott. Geol. Fabio Cau	Sondaggio S3	Tipo Carotaggio Continuo	Tipo Sonda CMV900	Coordinate X Y

Scala (m)	Litologia	Descrizione	Quota	Campioni	Diam. Foro	Metodo	Metodo	Cass.	Pozzo	Falda
				0.00						
		Suolo sabbioso debolmente limoso. Colore bruno-rossastro.	0.40	R						
1		Sabbie da medie a fini con ghiaie e presenza di ciottoli eterometrici da arrotondati a subarrotondati del basamento paleozoico. Consistenza sciolta. Colore beige.	1.80		1.00					
2		Sabbia ghiaiosa con pesenza di ciottoli eterometrici del basamento paleozoico. Consistenza addensata. Colore da beige a rossastro.								
3										
4				4.00						
			5.00	R			(RM)			
						(CS)		Cassa 1		
				5.00	5.00	5.00	5.00	5.00		



Committente Rengener8 Power Italia S.r.l.	Profondità raggiunta 10,00 m	Quota Ass. P.C.	Certificato n° STR-23/003	Pagina 2/2
Operatore Marco Rinotti	Indagine Piano delle Indagini Preliminari	Note1		Inizio/Fine Esecuzione 22-11-2022/22-11-2022
Responsabile Dott. Geol. Fabio Cau	Sondaggio S3	Tipo Carotaggio Continuo	Tipo Sonda CMV900	Coordinate X Y

Scala (m)	Litologia	Descrizione	Quota	Campioni	Diam. Foro	Metodo	Metodo	Cass.	Pozzo	Falda
6		Sabbia ghiaiosa con pesenza di ciottoli eterometrici del basamento paleozoico. Consistenza addensata. Colore da beige a rossastro.								
7			7.40	R	7.00					
8		Sabbie con subordinati limi e ghiaie. Consistenza da debolmente addensata a sciolta. Colore da nocciola a giallo-rossastro.			8.00					8.00
9			10.00			(CS)		Cassa 2		
						10.00		10.00		



Responsabile



Committente Rengener8 Power Italia S.r.l.	Profondità raggiunta 18,00 m	Quota Ass. P.C.	Certificato n° STR-23/004	Pagina 1/4
Operatore Marco Rinotti	Indagine Piano delle Indagini Preliminari	Note1		Inizio/Fine Esecuzione 25-11-2022/25-11-2022
Responsabile Dott. Geol. Fabio Cau	Sondaggio S4	Tipo Carotaggio Continuo	Tipo Sonda CMV900	Coordinate X Y

Scala (m)	Litologia	Descrizione	Quota	Campioni	Diam. Foro	Metodo	Metodo	Cass.	Pozzo	Falda
				0.00						
1		Sabbie da medie a fini con ghiaie e presenza di ciottoli eterometrici da arrotondati a subarrotondati del basamento paleozoico. Consistenza sciolta. Colore beige.		R						
2			2.60	1.00						
3		Sabbia ghiaiosa con pesenza di ciottoli eterometrici del basamento paleozoico. Consistenza addensata. Colore da beige a rossastro.								
4			5.00				(RM)			
					5.00	(CS)		Cassa 1		
							5.00			



Responsabile



Geotest S.r.l.

Viale Armando Diaz, 48

Cagliari (CA) 09125

P.I.: 03082620927

Committente Rengener8 Power Italia S.r.l.	Profondità raggiunta 18,00 m	Quota Ass. P.C.	Certificato n° STR-23/004	Pagina 2/4
Operatore Marco Rinotti	Indagine Piano delle Indagini Preliminari	Note1		Inizio/Fine Esecuzione 25-11-2022/25-11-2022
Responsabile Dott. Geol. Fabio Cau	Sondaggio S4	Tipo Carotaggio Continuo	Tipo Sonda CMV900	Coordinate X Y

Scala (m)	Litologia	Descrizione	Quota	Campioni	Diam. Foro	Metodo	Metodo	Cass.	Pozzo	Falda	
				5.00							
6		Sabbia ghiaiosa con presenza di ciottoli eterometrici del basamento paleozoico. Consistenza addensata. Colore da beige a rossastro.		R							
7					6.00						
8											
9			10.00			(CS)		Cassa 2			
					10.00	10.00		10.00			



Responsabile



Geotest S.r.l.

Viale Armando Diaz, 48

Cagliari (CA) 09125

P.I.: 03082620927

Committente Rengener8 Power Italia S.r.l.	Profondità raggiunta 18,00 m	Quota Ass. P.C.	Certificato n° STR-23/004	Pagina 3/4
Operatore Marco Rinotti	Indagine Piano delle Indagini Preliminari	Note1		Inizio/Fine Esecuzione 25-11-2022/25-11-2022
Responsabile Dott. Geol. Fabio Cau	Sondaggio S4	Tipo Carotaggio Continuo	Tipo Sonda CMV900	Coordinate X Y

Scala (m)	Litologia	Descrizione	Quota	Campioni	Diam. Foro	Metodo	Metodo	Cass.	Pozzo	Falda
11		Sabbia ghiaiosa con pesenza di ciottoli eterometrici del basamento paleozoico. Consistenza addensata. Colore da beige a rossastro.	15.00		15.00	(CS)	15.00	Cassa 3		
12										
13										
14										



Responsabile



Geotest S.r.l.

Viale Armando Diaz, 48

Cagliari (CA) 09125

P.I.: 03082620927

Committente Rengener8 Power Italia S.r.l.	Profondità raggiunta 18,00 m	Quota Ass. P.C.	Certificato n° STR-23/004	Pagina 4/4
Operatore Marco Rinotti	Indagine Piano delle Indagini Preliminari	Note1		Inizio/Fine Esecuzione 25-11-2022/25-11-2022
Responsabile Dott. Geol. Fabio Cau	Sondaggio S4	Tipo Carotaggio Continuo	Tipo Sonda CMV900	Coordinate X Y

Scala (m)	Litologia	Descrizione	Quota	Campioni	Diam. Foro	Metodo	Metodo	Cass.	Pozzo	Falda
16		Sabbia ghiaiosa con pesenza di ciottoli eterometrici del basamento paleozoico. Consistenza addensata. Colore da beige a rossastro.								
17										
18			18.00	 R	18.00	(CS)		Cassa 4		16.40
19										



Responsabile



Committente Rengener8 Power Italia S.r.l.	Profondità raggiunta 10,00 m	Quota Ass. P.C.	Certificato n° STR-23/005	Pagina 1/2
Operatore Marco Rinotti	Indagine Piano delle Indagini Preliminari	Note1	Inizio/Fine Esecuzione 01-12-2022/01-12-2022	
Responsabile Dott. Geol. Fabio Cau	Sondaggio S5	Tipo Carotaggio Continuo	Tipo Sonda CMV900	Coordinate X Y

Scala (m)	Litologia	Descrizione	Quota	Campioni	Diam. Foro	Metodo	Metodo	Cass.	Pozzo	Falda
				0.00						
		Suolo sabbioso debolmente limoso. Colore bruno-rossastro.	0.35							
1		Sabbie da medie a fini con ghiaie e presenza di ciottoli eterometrici da arrotondati a subarrotondati del basamento paleozoico. Consistenza sciolta. Colore beige.		R						
				1.00						
				1.60						
2		Sabbia ghiaiosa con pesenza di ciottoli eterometrici del basamento paleozoico. Consistenza addensata. Colore da beige a rossastro.	2.00	R						
				2.60						
				3.30						
3				R						
				4.30						
4										
			5.00				(RM)			
					5.00	(CS)		Cassa 1		
					5.00			5.00		
								5.00		
										4.30



Responsabile



Geotest S.r.l.

Viale Armando Diaz, 48

Cagliari (CA) 09125

P.I.: 03082620927

Committente Rengener8 Power Italia S.r.l.	Profondità raggiunta 10,00 m	Quota Ass. P.C.	Certificato n° STR-23/005	Pagina 2/2
Operatore Marco Rinotti	Indagine Piano delle Indagini Preliminari	Note1		Inizio/Fine Esecuzione 01-12-2022/01-12-2022
Responsabile Dott. Geol. Fabio Cau	Sondaggio S5	Tipo Carotaggio Continuo	Tipo Sonda CMV900	Coordinate X Y

Scala (m)	Litologia	Descrizione	Quota	Campioni	Diam. Foro	Metodo	Metodo	Cass.	Pozzo	Falda
6		Sabbia ghiaiosa con pesenza di ciottoli eterometrici del basamento paleozoico. Consistenza addensata. Colore da beige a rossastro.	10.00		10.00	(CS)	10.00	Cassa 2		
7										
8										
9										



Responsabile



Committente Rengener8 Power Italia S.r.l.	Profondità raggiunta 18,00 m	Quota Ass. P.C.	Certificato n° STR-23/006	Pagina 1/4
Operatore Marco Rinotti	Indagine Piano delle Indagini Preliminari	Note1		Inizio/Fine Esecuzione 01-12-2022/01-12-2022
Responsabile Dott. Geol. Fabio Cau	Sondaggio S6-PZ6	Tipo Carotaggio Continuo	Tipo Sonda CMV900	Coordinate X Y

Scala (m)	Litologia	Descrizione	Quota	Campioni	Diam. Foro	Metodo	Metodo	Cass.	Pozzo	Falda
				0.00						
		Suolo sabbioso debolmente limoso. Colore bruno-rossastro.	0.20	R						
1		Sabbie da medie a fini con ghiaie e presenza di ciottoli eterometrici da arrotondati a subarrotondati del basamento paleozoico. Consistenza sciolta. Colore beige.			1.00					
2			2.00							
3		Sabbia ghiaiosa con pesenza di ciottoli eterometrici del basamento paleozoico. Consistenza addensata. Colore da beige a rossastro.		3.00						
4			5.00	4.00						
					5.00		(RM)			
						(CS)		Cassa 1		
								5.00		
								5.00		



Responsabile



Geotest S.r.l.

Viale Armando Diaz, 48

Cagliari (CA) 09125

P.I.: 03082620927

Committente Rengener8 Power Italia S.r.l.	Profondità raggiunta 18,00 m	Quota Ass. P.C.	Certificato n° STR-23/006	Pagina 2/4
Operatore Marco Rinotti	Indagine Piano delle Indagini Preliminari	Note1		Inizio/Fine Esecuzione 01-12-2022/01-12-2022
Responsabile Dott. Geol. Fabio Cau	Sondaggio S6-PZ6	Tipo Carotaggio Continuo	Tipo Sonda CMV900	Coordinate X Y

Scala (m)	Litologia	Descrizione	Quota	Campioni	Diam. Foro	Metodo	Metodo	Cass.	Pozzo	Falda
6		Sabbia ghiaiosa con pesenza di ciottoli eterometrici del basamento paleozoico. Consistenza addensata. Colore da beige a rossastro.	10.00	R	6.00	(CS)	(RM)	Cassa 2		7.00
7										
8										
9										

ORDINE DEI GEOLOGI
REGIONE SARDEGNA
SEZIONE A
N. 769 Dott. Geol. FABIO CAU

Responsabile



Geotest S.r.l.
 Viale Armando Diaz, 48
 Cagliari (CA) 09125
 P.I.: 03082620927

Committente Rengener8 Power Italia S.r.l.	Profondità raggiunta 18,00 m	Quota Ass. P.C.	Certificato n° STR-23/006	Pagina 3/4
Operatore Marco Rinotti	Indagine Piano delle Indagini Preliminari	Note1		
Responsabile Dott. Geol. Fabio Cau	Sondaggio S6-PZ6	Tipo Carotaggio Continuo	Tipo Sonda CMV900	Coordinate X Y

Scala (m)	Litologia	Descrizione	Quota	Campioni	Diam. Foro	Metodo	Metodo	Cass.	Pozzo	Falda
11	Sabbie scarsamente ghiaiose. Consistenza sciolta. Colore nocciola.		15.00		15.00	(CS)		Cassa 3		
12										
13										
14							(RM)			




Responsabile



Geotest S.r.l.
 Viale Armando Diaz, 48
 Cagliari (CA) 09125
 P.I.: 03082620927

Committente Rengener8 Power Italia S.r.l.	Profondità raggiunta 18,00 m	Quota Ass. P.C.	Certificato n° STR-23/006	Pagina 4/4
Operatore Marco Rinotti	Indagine Piano delle Indagini Preliminari	Note1		Inizio/Fine Esecuzione 01-12-2022/01-12-2022
Responsabile Dott. Geol. Fabio Cau	Sondaggio S6-PZ6	Tipo Carotaggio Continuo	Tipo Sonda CMV900	Coordinate X Y

Scala (m)	Litologia	Descrizione	Quota	Campioni	Diam. Foro	Metodo	Metodo	Cass.	Pozzo	Falda
16		Sabbia scarsamente ghiaiosa. Consistenza sciolta. Colore nocciola.	18.00		18.00	(CS)	18.00	Cassa 4	18.00	
17										
18										
19										



Responsabile



Geotest S.r.l.

Viale Armando Diaz, 48

Cagliari (CA) 09125

P.I.: 03082620927

Committente Rengener8 Power Italia S.r.l.	Profondità raggiunta 15,00 m	Quota Ass. P.C.	Certificato n° STR-23/007	Pagina 1/3
Operatore Marco Rinotti	Indagine Piano delle Indagini Preliminari	Note1		Inizio/Fine Esecuzione 28-11-2022/28-11-2022
Responsabile Dott. Geol. Fabio Cau	Sondaggio S7-PZ7	Tipo Carotaggio Continuo	Tipo Sonda CMV900	Coordinate X Y

Scala (m)	Litologia	Descrizione	Quota	Campioni	Diam. Foro	Metodo	Metodo	Cass.	Pozzo	Falda
				0.00						
		Suolo sabbioso debolmente limoso. Colore bruno-rossastro.	0.20							
1		Sabbie da medie a fini con ghiaie e presenza di ciottoli eterometrici da arrotondati a subarrotondati del basamento paleozoico. Consistenza sciolta. Colore beige.		R						
			1.60	1.00						
2		Sabbia ghiaiosa con pesenza di ciottoli eterometrici del basamento paleozoico. Consistenza addensata. Colore da beige a rossastro.		R						
				1.70						
3				2.70						
				3.50						
4				R						
			5.00	4.50						4.50
					5.00					
						(CS)				
								(RM)		
								Cassa 1		
								5.00		
								5.00		



Responsabile



Geotest S.r.l.

Viale Armando Diaz, 48

Cagliari (CA) 09125

P.I.: 03082620927

Committente Rengener8 Power Italia S.r.l.	Profondità raggiunta 15,00 m	Quota Ass. P.C.	Certificato n° STR-23/007	Pagina 2/3
Operatore Marco Rinotti	Indagine Piano delle Indagini Preliminari	Note1		Inizio/Fine Esecuzione 28-11-2022/28-11-2022
Responsabile Dott. Geol. Fabio Cau	Sondaggio S7-PZ7	Tipo Carotaggio Continuo	Tipo Sonda CMV900	Coordinate X Y

Scala (m)	Litologia	Descrizione	Quota	Campioni	Diam. Foro	Metodo	Metodo	Cass.	Pozzo	Falda
6		Sabbie con subordinati limi e ghiaie. Consistenza da debolmente addensata a sciolta. Colore nocciola.	10.00		10.00	(CS)		Cassa 2		
7										
8										
9										
							(RM)			



Responsabile



Geotest S.r.l.
Viale Armando Diaz, 48
Cagliari (CA) 09125
P.I.: 03082620927

Committente Rengener8 Power Italia S.r.l.	Profondità raggiunta 15,00 m	Quota Ass. P.C.	Certificato n° STR-23/007	Pagina 3/3
Operatore Marco Rinotti	Indagine Piano delle Indagini Preliminari	Note1		Inizio/Fine Esecuzione 28-11-2022/28-11-2022
Responsabile Dott. Geol. Fabio Cau	Sondaggio S7-PZ7	Tipo Carotaggio Continuo	Tipo Sonda CMV900	Coordinate X Y

Scala (m)	Litologia	Descrizione	Quota	Campioni	Diam. Foro	Metodo	Metodo	Cass.	Pozzo	Falda
11		Sabbie ghiaiose con subordinati limi. Consistenza sciolta. Colore nocciola.	15.00					(RM)		
12										
13										
14										


ORDINE DEI GEOLOGI
REGIONE SARDEGNA
SEZIONE A
N. 769 Dott. Geol. FABIO CAU

Responsabile



Geotest S.r.l.

Viale Armando Diaz, 48

Cagliari (CA) 09125

P.I.: 03082620927

Committente Rengener8 Power Italia S.r.l.	Profondità raggiunta 10,00 m	Quota Ass. P.C.	Certificato n° STR-23/008	Pagina 1/2
Operatore Marco Rinotti	Indagine Piano delle Indagini Preliminari	Note1		Inizio/Fine Esecuzione 30-11-2022/30-11-2022
Responsabile Dott. Geol. Fabio Cau	Sondaggio S8	Tipo Carotaggio Continuo	Tipo Sonda CMV900	Coordinate X Y

Scala (m)	Litologia	Descrizione	Quota	Campioni	Diam. Foro	Metodo	Metodo	Cass.	Pozzo	Falda
				0.00						
		Suolo sabbioso debolmente limoso. Colore bruno-rossastro.	0.20							
1		Sabbie da medie a fini con ghiaie e presenza di ciottoli eterometrici da arrotondati a subarrotondati del basamento paleozoico. Consistenza sciolta. Colore beige.		R						
				1.00						
				1.50						
2				R						
				2.50						
				3.00						
3				R						
			4.00	4.00						4.00
4		Sabbia ghiaiosa con pesenza di ciottoli eterometrici del basamento paleozoico. Consistenza addensata. Colore da beige a rossastro.								
			5.00				(RM)	Cassa 1		
					5.00	(CS)				
							5.00			



Responsabile



Geotest S.r.l.

Viale Armando Diaz, 48

Cagliari (CA) 09125

P.I.: 03082620927

Committente Rengener8 Power Italia S.r.l.	Profondità raggiunta 10,00 m	Quota Ass. P.C.	Certificato n° STR-23/008	Pagina 2/2
Operatore Marco Rinotti	Indagine Piano delle Indagini Preliminari	Note1		Inizio/Fine Esecuzione 30-11-2022/30-11-2022
Responsabile Dott. Geol. Fabio Cau	Sondaggio S8	Tipo Carotaggio Continuo	Tipo Sonda CMV900	Coordinate X Y

Scala (m)	Litologia	Descrizione	Quota	Campioni	Diam. Foro	Metodo	Metodo	Cass.	Pozzo	Falda
6		Sabbia ghiaiosa con pesenza di ciottoli eterometrici del basamento paleozoico. Consistenza addensata. Colore da beige a rossastro.	10.00		10.00	(CS)	10.00	Cassa 2		
7										
8										
9										



Responsabile




Geotest S.r.l.

Viale Armando Diaz, 48

Cagliari (CA) 09125

P.I.: 03082620927

Committente Rengener8 Power Italia S.r.l.	Profondità raggiunta 1,00 m	Quota Ass. P.C.	Certificato n° STR-23/009	Pagina 1/1
Operatore Marco Rinotti	Indagine Piano delle Indagini Preliminari	Note1		Inizio/Fine Esecuzione 05-12-2022/05-12-2022
Responsabile Dott. Geol. Fabio Cau	Sondaggio POZZI	Tipo Carotaggio Continuo	Tipo Sonda JCB 8030 ZTS 2T	Coordinate X Y

Scala (cm)	Litologia	Descrizione	Quota	Campioni	Diam. Foro	Metodo	Metodo	Cass.	Pozzo	Falda
				0.00						
1		Deposito alluvionale costituito da sabbie e ghiaie con subordinati limi e ciottoli da centimetrici a decimetrici del basamento paleozoico da subarrotondati ad arrotondati. Consistenza moderatamente addensata. Colore da beige a bruno rossastro.	1.00	R	(40 cm)	(Escav.)				
				1.00	1.00	1.00				



Responsabile




Geotest S.r.l.

Viale Armando Diaz, 48

Cagliari (CA) 09125

P.I.: 03082620927

Committente Rengener8 Power Italia S.r.l.	Profondità raggiunta 1,00 m	Quota Ass. P.C.	Certificato n° STR-23/010	Pagina 1/1
Operatore Marco Rinotti	Indagine Piano delle Indagini Preliminari	Note1		Inizio/Fine Esecuzione 05-12-2022/05-12-2022
Responsabile Dott. Geol. Fabio Cau	Sondaggio POZZ2	Tipo Carotaggio Continuo	Tipo Sonda JCB 8030 ZTS 2T	Coordinate X Y

Scala (m)	Litologia	Descrizione	Quota	Campioni	Diam. Foro	Metodo	Metodo	Cass.	Pozzo	Falda
				0.00						
1		Deposito alluvionale costituito da sabbie e ghiaie con subordinati limi e ciottoli da centimetrici a decimetrici del basamento paleozoico da subarrotondati ad arrotondati. Consistenza moderatamente addensata. Colore da beige a bruno rossastro.	1.00	R	(40 cm)	(Escav.)				
				1.00	1.00	1.00				



Responsabile




Geotest S.r.l.

Viale Armando Diaz, 48

Cagliari (CA) 09125

P.I.: 03082620927

Committente Rengener8 Power Italia S.r.l.	Profondità raggiunta 1,00 m	Quota Ass. P.C.	Certificato n° STR-23/011	Pagina 1/1
Operatore Marco Rinotti	Indagine Piano delle Indagini Preliminari	Note1		Inizio/Fine Esecuzione 05-12-2022/05-12-2022
Responsabile Dott. Geol. Fabio Cau	Sondaggio POZZ3	Tipo Carotaggio Continuo	Tipo Sonda JCB 8030 ZTS 2T	Coordinate X Y

Scala (cm)	Litologia	Descrizione	Quota	Campioni	Diam. Foro	Metodo	Metodo	Cass.	Pozzo	Falda
				0.00						
1		Deposito alluvionale costituito da sabbie e ghiaie con subordinati limi e ciottoli da centimetrici a decimetrici del basamento paleozoico da subarrotondati ad arrotondati. Consistenza moderatamente addensata. Colore da beige a bruno rossastro.	1.00	R	(40 cm)	(Escav.)				
				1.00	1.00	1.00				



Responsabile




Geotest S.r.l.

Viale Armando Diaz, 48

Cagliari (CA) 09125

P.I.: 03082620927

Committente Rengener8 Power Italia S.r.l.	Profondità raggiunta 1,00 m	Quota Ass. P.C.	Certificato n° STR-23/012	Pagina 1/1
Operatore Marco Rinotti	Indagine Piano delle Indagini Preliminari	Note1		Inizio/Fine Esecuzione 06-12-2022/06-12-2022
Responsabile Dott. Geol. Fabio Cau	Sondaggio POZZ4	Tipo Carotaggio Continuo	Tipo Sonda JCB 8030 ZTS 2T	Coordinate X Y

Scala (cm)	Litologia	Descrizione	Quota	Campioni	Diam. Foro	Metodo	Metodo	Cass.	Pozzo	Falda
				0.00						
1		Deposito alluvionale costituito da sabbie e ghiaie con subordinati limi e ciottoli da centimetrici a decimetrici del basamento paleozoico da subarrotondati ad arrotondati. Consistenza moderatamente addensata. Colore da beige a bruno rossastro.	1.00	R	(40 cm)	(Escav.)				
				1.00	1.00	1.00				



Responsabile




Geotest S.r.l.

Viale Armando Diaz, 48

Cagliari (CA) 09125

P.I.: 03082620927

Committente Rengener8 Power Italia S.r.l.	Profondità raggiunta 1,00 m	Quota Ass. P.C.	Certificato n° STR-23/013	Pagina 1/1
Operatore Marco Rinotti	Indagine Piano delle Indagini Preliminari	Note1		Inizio/Fine Esecuzione 06-12-2022/06-12-2022
Responsabile Dott. Geol. Fabio Cau	Sondaggio POZZ5	Tipo Carotaggio Continuo	Tipo Sonda JCB 8030 ZTS 2T	Coordinate X Y

Scala (cm)	Litologia	Descrizione	Quota	Campioni	Diam. Foro	Metodo	Metodo	Cass.	Pozzo	Falda
				0.00						
1		Deposito alluvionale costituito da sabbie e ghiaie con subordinati limi e ciottoli da centimetrici a decimetrici del basamento paleozoico da subarrotondati ad arrotondati. Consistenza moderatamente addensata. Colore da beige a bruno rossastro.	1.00	R	(40 cm)	(Escav.)				
				1.00	1.00	1.00				



Responsabile




Geotest S.r.l.

Viale Armando Diaz, 48

Cagliari (CA) 09125

P.I.: 03082620927

Committente Rengener8 Power Italia S.r.l.	Profondità raggiunta 1,00 m	Quota Ass. P.C.	Certificato n° STR-23/014	Pagina 1/1
Operatore Marco Rinotti	Indagine Piano delle Indagini Preliminari	Note1		Inizio/Fine Esecuzione 06-12-2022/06-12-2022
Responsabile Dott. Geol. Fabio Cau	Sondaggio POZZ6	Tipo Carotaggio Continuo	Tipo Sonda JCB 8030 ZTS 2T	Coordinate X Y

Scala (cm)	Litologia	Descrizione	Quota	Campioni	Diam. Foro	Metodo	Metodo	Cass.	Pozzo	Falda
				0.00						
1		Deposito alluvionale costituito da sabbie e ghiaie con subordinati limi e ciottoli da centimetrici a decimetrici del basamento paleozoico da subarrotondati ad arrotondati. Consistenza moderatamente addensata. Colore da beige a bruno rossastro.	1.00	R	(40 cm)	(Escav.)				
				1.00	1.00	1.00				



Responsabile




Geotest S.r.l.

Viale Armando Diaz, 48

Cagliari (CA) 09125

P.I.: 03082620927

Committente Rengener8 Power Italia S.r.l.	Profondità raggiunta 1,00 m	Quota Ass. P.C.	Certificato n° STR-23/015	Pagina 1/1
Operatore Marco Rinotti	Indagine Piano delle Indagini Preliminari	Note1		Inizio/Fine Esecuzione 06-12-2022/06-12-2022
Responsabile Dott. Geol. Fabio Cau	Sondaggio POZZ7	Tipo Carotaggio Continuo	Tipo Sonda JCB 8030 ZTS 2T	Coordinate X Y

Scala (cm)	Litologia	Descrizione	Quota	Campioni	Diam. Foro	Metodo	Metodo	Cass.	Pozzo	Falda
				0.00						
1		Deposito alluvionale costituito da sabbie e ghiaie con subordinati limi e ciottoli da centimetrici a decimetrici del basamento paleozoico da subarrotondati ad arrotondati. Consistenza moderatamente addensata. Colore da beige a bruno rossastro.	1.00	R	(40 cm)	(Escav.)				
				1.00	1.00	1.00				



Responsabile