





























**LEGENDA
DEI COLORI E SIMBOLI IN CARTA**

-  Futura Stazione RTN a 220 kV da inserire in entra - esce alla linea esistente a 220 kV "Capriati - Popoli"
-  Strada in progetto di accesso alla futura stazione RTN
-  Sostegni 220 kV doppia tema in progetto
-  Elettrodotto 220 kV in progetto
-  Tratto elettrodotto esistente a 220 kV "Capriati - Popoli" da demolire
-  Tratto elettrodotto esistente a 220 kV "Capriati - Popoli"
-  Raccordi aerei 220 kV in progetto
-  DPA (25 m par lato dall'asse della linea elettrica a 220 kV)
-  Scavi
-  Riporti
-  Area Cantiere

Legenda carta degli habitat

-  31.81-Cespuglieti temperati a latifoglie decidue dei suoli ricchi
-  34.32-Praterie mesiche temperate e supramediterranee (Cod. Natura 2000 "6210 Formazioni erbose secche seminaturali e facies coperte da cespugli su substrato calcareo (FestucoBrometalia))
-  34.74-Praterie aride temperate e submediterranee dell'Italia centrale e meridionale (Cod.Natura 2000 "6210 Formazioni erbose secche seminaturali e facies coperte da cespugli su substrato calcareo (FestucoBrometalia))
-  34.8_m-Praterie subnitrofile
-  38.1-Praterie mesofile pascolate
-  38.2-Praterie da sfalcio pianiziali, collinari e montane (Cod. Natura 2000 "6210 Formazioni erbose secche seminaturali e facies coperte da cespugli su substrato calcareo (FestucoBrometalia))
-  41.731-Querceti temperati a roverella (afferribile all'habitat natura 2000 "91AA" Boschi orientali di quercia bianca")
-  41.741-Querceti temperati a cerro
-  41.81-Boschi di Ostrya carpinifolia
-  42.G_n-Boschi di conifere alloctone o fuori dal loro areale
-  44.61-Boschi ripariali a pioppi (Cod. Natura 2000 "92AO Foreste a galleria di Salix alba e Populus alba")
-  4D_n-Boschi e boscaglie sinantropici
-  62.14-Rupi carbonatiche dell'Italia peninsulare e insulare (Cod. Natura 2000 "42 S210 Pareti rocciose calcaree con vegetazione casmofitica; 8230 Rocce silicee con vegetazione pioniera del Sedo-Scleranthron o del Sedo albaVeronicon dlienii (in parte)")
-  82.3-Culture estensive
-  84-Orti e sistemi agricoli complessi
-  86.1_m-Centri abitati e infrastrutture viarie e ferroviarie

 Buffer di indagine (500 m)

Fonte:
Carta della Natura - Ipra
Carta dei tipi di habitat di interesse comunitario - Parco Nazionale d'Abruzzo, Lazio e Molise
Natura 2000 (Direttiva habitat 92/43/CEE)

Green & Green S.r.l.
Via E. De Amicis, 64,
47039 Ravenna (CS) - Italy
P.IVA 02900010782
Ph. (+39) 0984 846295
Fax (+39) 0984 2714470
info@greengreen.it
www.greengreen.it

Il tecnico
Ing. Leonardo Sblendido

Il tecnico
Agr. Dott. Nat. Mario Cianfarani



00	27/01/2023	Prima Emissione	B. Latassa	M. Cianfarani	L. Sblendido
REV.	DATA	DESCRIZIONE	PREPARATO	CONTROLLATO	APPROVATO

  HGT Design & Execution GRE VALIDAZIONE	PROGETTO DEFINITIVO IMPIANTO IDROELETTRICO DI PIZZONE II Connessione alla RTN				
	NOME FILE: GRE.EEC.D.14.IT.H.16071.00.296.00 Carta degli habitat.pdf				
CLASSIFICAZIONE: Public	FORMATO: A0	SCALA: 1:5000	SCALA PLOT: 1:1	FOGLIO: 1 di 1	
CAMPO DI UTILIZZO: 			TITOLO: Carta degli habitat		
VALUTAZIONE: VERIFICATO DA: COLLABORATORI:					
CODICE GRE GRE.EEC.D.14.IT.H.16071.00.296.00					

