

<b>Contraente:</b>  	<b>Progetto:</b> <b>RIF. MET. DER. PER SIENA DN400 (16"), DP 75 BAR E PIGGABILITÀ MET. DER. PER SIENA-TORRENIERI DN200 (8"), DP 75 BAR E MET. CHIUSI-TORRENIERI DN250 (10"), DP 75 BAR ED OPERE CONNESSE</b>		<b>Cliente:</b>  
	<b>N° Contratto :</b> <b>N° Commessa :</b>		
<b>N° Documento:</b> P22IT04321-PPL-LS-000-001	<b>Foglio</b> 1 di 207	<b>Data</b> 19-05-2023	<b>N° Documento Cliente:</b> MI-CI-09001

**SCHEDE CENSIMENTO POZZI E SORGENTI**

00	19-05-2023	EMISSIONE	BALBONI	STROPPA	MONTONI
REV	DATA	TITOLO REVISIONE	PREPARATO	CONTROLLATO	APPROVATO

RIF. MET. DER. PER SIENA DN400 (16"), DP 75 BAR E PIGGABILITÀ MET. DER. PER SIENA-TORRENIERI DN200 (8"), DP 75 BAR E MET. CHIUSI-TORRENIERI DN250 (10"), DP 75 BAR ED OPERE CONNESSE

**SCHEDE CENSIMENTO POZZI E SORGENTI**

N° Documento: P22IT04321-PPL-LS-000-001	Foglio 2 di 207	Rev.: 00	N° Documento Cliente: MI-CI-09001
--	--------------------	-------------	--------------------------------------

**Dati Identificativi Pozzo**

N° di riferimento e denominazione:	001
Comune:	Empoli
Località:	Scorzano
Coordinate UTM - WGS84:	Longitudine: 43.676950°
	Latitudine: 10.952157°
Quota:	47 m s.l.m.
Fonte dei dati:	Rilievo
Posizione rispetto al tracciato:	ovest
Distanza dal nuovo tracciato:	115 m

**Dati caratteristici pozzo**

Stato:	Attivo: <b>X</b>	Uso:	Acquedottistico:
	Non attivo:		Domestico/Domestico
	In disuso:		Potabile:
	Abbandonato ma attivo:		Igienico – Sanitario:
	Sigillato / Cementato		Industriale:
	Altro:		Irriguo / Irriguo area verde: <b>X</b>
			Zootecnico:
			Promiscuo:
			Piezometro:
			Altro:
Profondità:	n.d		
Stratigrafia:	depositi alluvionali recenti (b)		
Tipo di Acquifero:	poroso		
Misura in sito:	n.d.		
Data misura in sito:	28/11/2022		

*Note:*

**SCHEDE CENSIMENTO POZZI E SORGENTI**

N° Documento:

P22IT04321-PPL-LS-000-001

Foglio

3 di 207

Rev.:

00

N° Documento Cliente:

MI-CI-09001

*Stralcio ubicazione e foto pozzo:*



**SCHEDE CENSIMENTO POZZI E SORGENTI**

N° Documento: P22IT04321-PPL-LS-000-001	Foglio 4 di 207	Rev.: 00	N° Documento Cliente: MI-CI-09001
--	--------------------	-------------	--------------------------------------

**Dati Identificativi Pozzo**

N° di riferimento e denominazione:	002
Comune:	Empoli
Località:	Scorzano
Coordinate UTM - WGS84:	Longitudine: 43.676410°
	Latitudine: 10.952804°
Quota:	47 m s.l.m.
Fonte dei dati:	Rilievo
Posizione rispetto al tracciato:	ovest
Distanza dal nuovo tracciato:	85 m

**Dati caratteristici pozzo**

Stato:	Attivo: <b>X</b>	Uso:	Acquedottistico:
	Non attivo:		Domestico/Domestico
	In disuso:		Potabile:
	Abbandonato ma attivo:		Igienico – Sanitario:
	Sigillato / Cementato		Industriale:
	Altro:		Irriguo / Irriguo area verde: <b>X</b>
			Zootecnico:
			Promiscuo:
			Piezometro:
			Altro:
Profondità:	n.d		
Stratigrafia:	depositi alluvionali recenti (b)		
Tipo di Acquifero:	poroso		
Misura in sito:	2,4 da p.c.		
Data misura in sito:	28/11/2022		

Note:

--

RIF. MET. DER. PER SIENA DN400 (16"), DP 75 BAR E PIGGABILITÀ MET. DER. PER SIENA-TORRENIERI DN200 (8"), DP 75 BAR E MET. CHIUSI-TORRENIERI DN250 (10"), DP 75 BAR ED OPERE CONNESSE

**SCHEDE CENSIMENTO POZZI E SORGENTI**

N° Documento:

P22IT04321-PPL-LS-000-001

Foglio

5 di 207

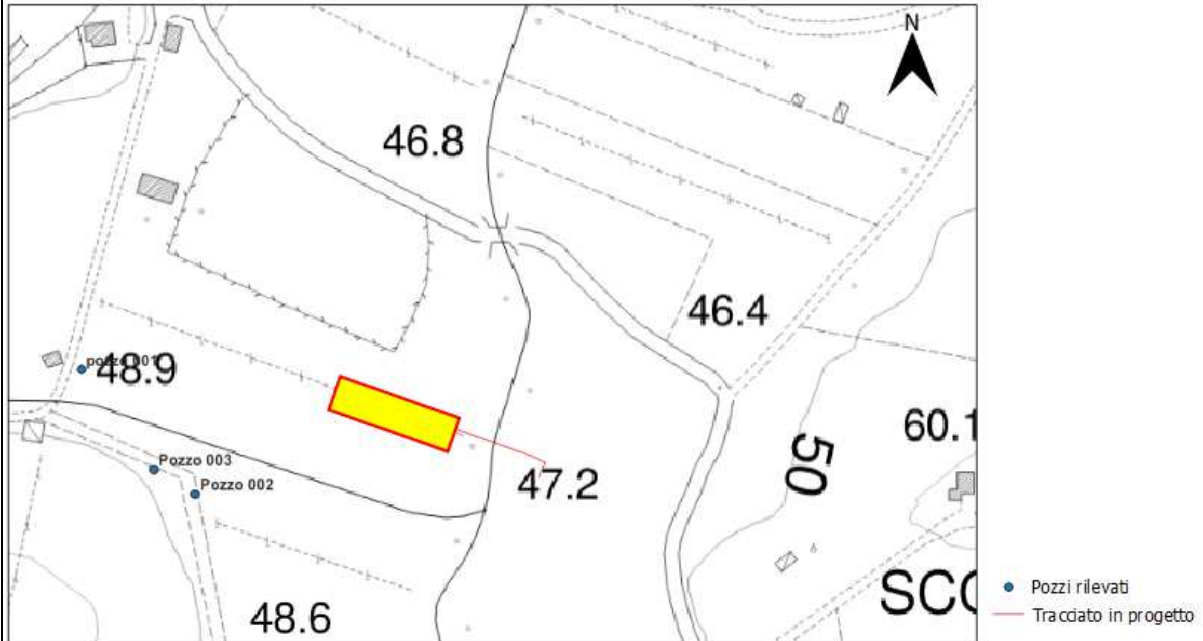
Rev.:

00

N° Documento Cliente:

MI-CI-09001

*Stralcio ubicazione e foto pozzo:*





RIF. MET. DER. PER SIENA DN400 (16"), DP 75 BAR E PIGGABILITÀ MET. DER. PER SIENA-TORRENIERI DN200 (8"), DP 75 BAR E MET. CHIUSI-TORRENIERI DN250 (10"), DP 75 BAR ED OPERE CONNESSE

**SCHEDE CENSIMENTO POZZI E SORGENTI**

N° Documento:

P22IT04321-PPL-LS-000-001

Foglio

7 di 207

Rev.:

00

N° Documento Cliente:

MI-CI-09001

*Stralcio ubicazione e foto pozzo:*



**SCHEDE CENSIMENTO POZZI E SORGENTI**

N° Documento: P22IT04321-PPL-LS-000-001	Foglio 8 di 207	Rev.: 00	N° Documento Cliente: MI-CI-09001
--	--------------------	-------------	--------------------------------------

**Dati Identificativi Pozzo**

N° di riferimento e denominazione:	004
Comune:	Certaldo
Località:	Benintendi
Coordinate UTM - WGS84:	Longitudine: 43.569375°
	Latitudine: 11.042014°
Quota:	124 m s.l.m.
Fonte dei dati:	Rilievo
Posizione rispetto al tracciato:	sud-ovest
Distanza dal nuovo tracciato:	209 m

**Dati caratteristici pozzo**

Stato:	Attivo:	Uso:	Acquedottistico:
	Non attivo:		Domestico/Domestico
	In disuso: <b>X</b>		Potabile:
	Abbandonato ma attivo:		Igienico – Sanitario:
	Sigillato / Cementato		Industriale:
	Altro:		Irriguo / Irriguo area verde:
			Zootecnico:
			Promiscuo:
			Piezometro:
			Altro:
Profondità:	115 m da p.c.		
Stratigrafia:	Form. Argille azzurre (FAA)		
Tipo di Acquifero:	poroso		
Misura in sito:	n.d.		
Data misura in sito:	29/11/2022		

Note:

--



RIF. MET. DER. PER SIENA DN400 (16"), DP 75 BAR E PIGGABILITÀ MET. DER. PER SIENA-TORRENIERI DN200 (8"), DP 75 BAR E MET. CHIUSI-TORRENIERI DN250 (10"), DP 75 BAR ED OPERE CONNESSE

**SCHEDE CENSIMENTO POZZI E SORGENTI**

N° Documento:

P22IT04321-PPL-LS-000-001

Foglio

9 di 207

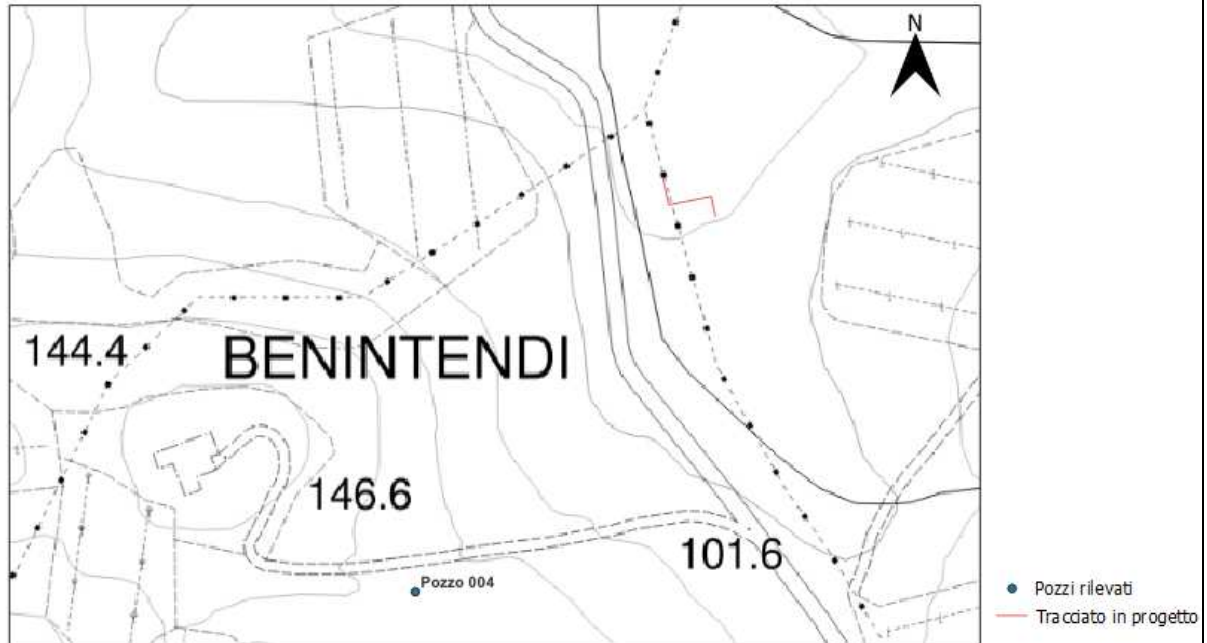
Rev.:

00

N° Documento Cliente:

MI-CI-09001

*Stralcio ubicazione e foto pozzo:*



**SCHEDE CENSIMENTO POZZI E SORGENTI**

N° Documento: P22IT04321-PPL-LS-000-001	Foglio 10 di 207	Rev.: 00	N° Documento Cliente: MI-CI-09001
--	---------------------	-------------	--------------------------------------

<b>Dati Identificativi Pozzo</b>	
N° di riferimento e denominazione:	005
Comune:	Certaldo
Località:	
Coordinate UTM - WGS84:	Longitudine: 43.563954°
	Latitudine: 11.044121°
Quota:	74 m s.l.m.
Fonte dei dati:	Rilievo
Posizione rispetto al tracciato:	ovest
Distanza dal nuovo tracciato:	150 m
<b>Dati caratteristici pozzo</b>	
Stato:	Attivo: <input checked="" type="checkbox"/>
	Non attivo:
	In disuso:
	Abbandonato ma attivo:
	Sigillato / Cementato
	Altro:
Uso:	Acquedottistico:
	Domestico/Domestico
	Potabile:
	Igienico – Sanitario:
	Industriale:
	Irriguo / Irriguo area verde: <input checked="" type="checkbox"/>
	Zootecnico:
	Promiscuo:
	Piezometro:
	Altro:
Profondità:	n.d.
Stratigrafia:	Form. Argille azzurre (FAA)
Tipo di Acquifero:	poroso
Misura in sito:	n.d.
Data misura in sito:	29/11/2022
<i>Note: pozzo chiuso proprietario non trovato</i>	

RIF. MET. DER. PER SIENA DN400 (16"), DP 75 BAR E PIGGABILITÀ MET. DER. PER SIENA-TORRENIERI DN200 (8"), DP 75 BAR E MET. CHIUSI-TORRENIERI DN250 (10"), DP 75 BAR ED OPERE CONNESSE

**SCHEDE CENSIMENTO POZZI E SORGENTI**

N° Documento:

P22IT04321-PPL-LS-000-001

Foglio

11 di 207

Rev.:

00

N° Documento Cliente:

MI-CI-09001

*Stralcio ubicazione e foto pozzo:*



- Pozzi rilevati
- Tracciato in progetto



**SCHEDE CENSIMENTO POZZI E SORGENTI**

N° Documento: P22IT04321-PPL-LS-000-001	Foglio 12 di 207	Rev.: 00	N° Documento Cliente: MI-CI-09001
--	---------------------	-------------	--------------------------------------

<b>Dati Identificativi Pozzo</b>	
N° di riferimento e denominazione:	006
Comune:	Certaldo
Località:	
Coordinate UTM - WGS84:	Longitudine: 43.558890°
	Latitudine: 11.046526°
Quota:	80 m s.l.m.
Fonte dei dati:	Rilievo
Posizione rispetto al tracciato:	ovest
Distanza dal nuovo tracciato:	65 m
<b>Dati caratteristici pozzo</b>	
Stato:	Attivo: <input checked="" type="checkbox"/>
	Non attivo:
	In disuso:
	Abbandonato ma attivo:
	Sigillato / Cementato
	Altro:
Usi:	Acquedottistico:
	Domestico/Domestico
	Potabile:
	Igienico – Sanitario:
	Industriale:
	Irriguo / Irriguo area verde: <input checked="" type="checkbox"/>
	Zootecnico:
	Promiscuo:
	Piezometro:
	Altro:
Profondità:	n.d.
Stratigrafia:	Form. Argille azzurre (FAA)
Tipo di Acquifero:	poroso
Misura in sito:	n.d.
Data misura in sito:	29/11/2022
<i>Note: pozzo chiuso proprietario non trovato</i>	

RIF. MET. DER. PER SIENA DN400 (16"), DP 75 BAR E PIGGABILITÀ MET. DER. PER SIENA-TORRENIERI DN200 (8"), DP 75 BAR E MET. CHIUSI-TORRENIERI DN250 (10"), DP 75 BAR ED OPERE CONNESSE

**SCHEDE CENSIMENTO POZZI E SORGENTI**

N° Documento:

P22IT04321-PPL-LS-000-001

Foglio

13 di 207

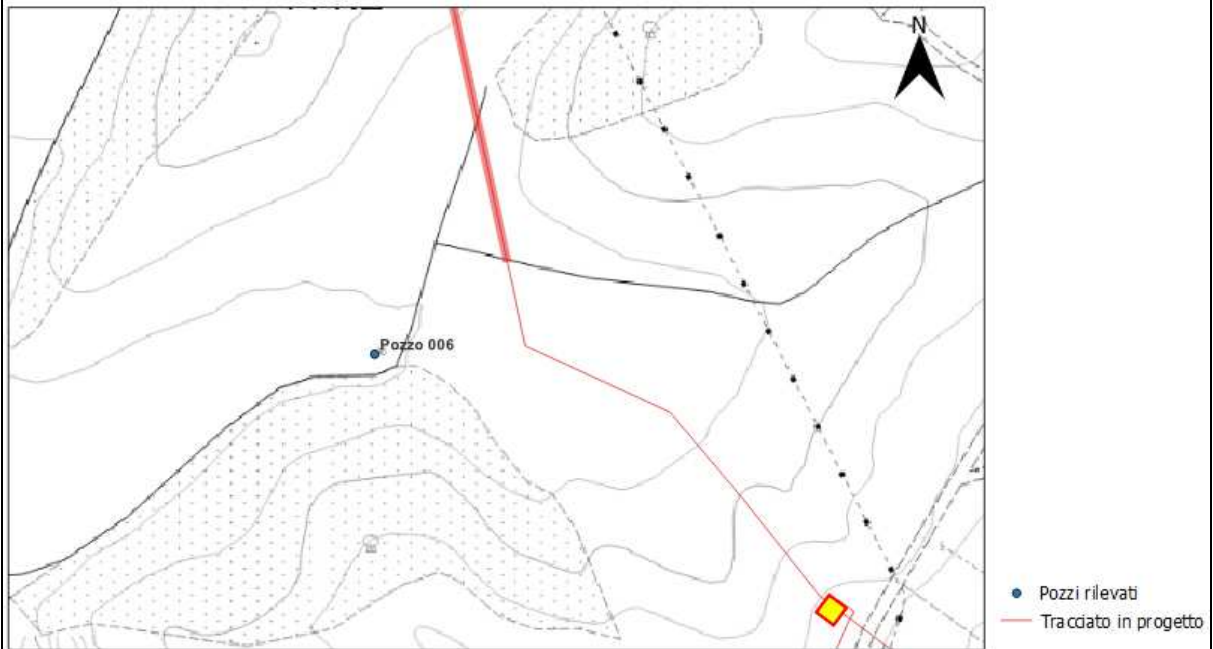
Rev.:

00

N° Documento Cliente:

MI-CI-09001

*Stralcio ubicazione e foto pozzo:*



**SCHEDE CENSIMENTO POZZI E SORGENTI**

N° Documento: P22IT04321-PPL-LS-000-001	Foglio 14 di 207	Rev.: 00	N° Documento Cliente: MI-CI-09001
--	---------------------	-------------	--------------------------------------

**Dati Identificativi Pozzo**

N° di riferimento e denominazione:	007
Comune:	Certaldo
Località:	
Coordinate UTM - WGS84:	Longitudine: 43.551113°
	Latitudine: 11.056645°
Quota:	83 m s.l.m.
Fonte dei dati:	Rilievo
Posizione rispetto al tracciato:	ovest
Distanza dal nuovo tracciato:	124 m

**Dati caratteristici pozzo**

Stato:	Attivo: <b>X</b>	Uso:	Acquedottistico:
	Non attivo:		Domestico/Domestico
	In disuso:		Potabile:
	Abbandonato ma attivo:		Igienico – Sanitario:
	Sigillato / Cementato		Industriale:
	Altro:		Irriguo / Irriguo area verde: <b>X</b>
			Zootecnico:
			Promiscuo:
			Piezometro:
			Altro:
Profondità:	n.d.		
Stratigrafia:	depositi alluvionali recenti (b)		
Tipo di Acquifero:	poroso		
Misura in sito:	n.d.		
Data misura in sito:	29/11/2022		

*Note: bocca pozzo inaccessibile con freatimetro*

RIF. MET. DER. PER SIENA DN400 (16"), DP 75 BAR E PIGGABILITÀ MET. DER. PER SIENA-TORRENIERI DN200 (8"), DP 75 BAR E MET. CHIUSI-TORRENIERI DN250 (10"), DP 75 BAR ED OPERE CONNESSE

**SCHEDE CENSIMENTO POZZI E SORGENTI**

N° Documento:

P22IT04321-PPL-LS-000-001

Foglio

15 di 207

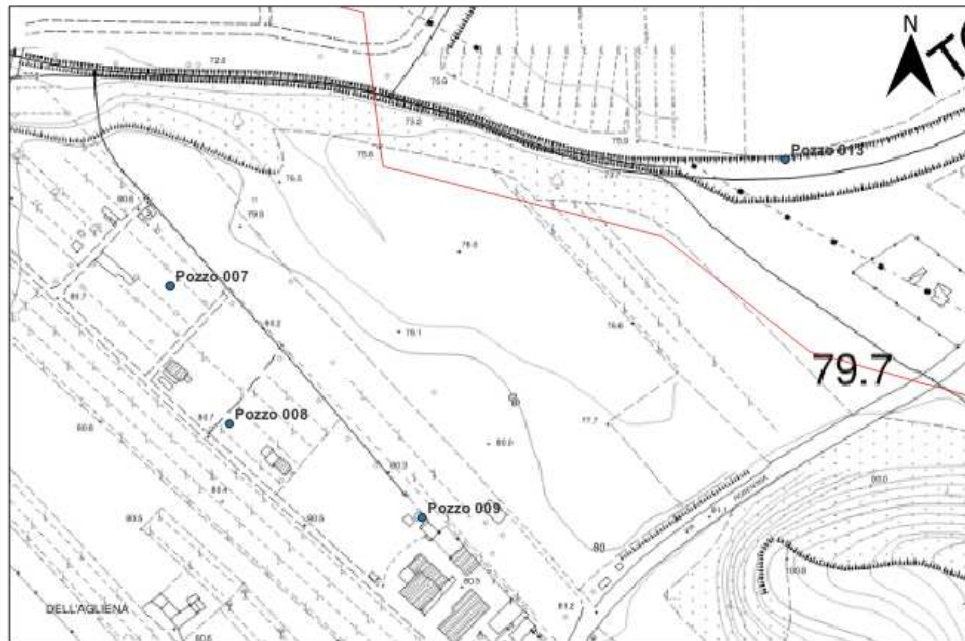
Rev.:

00

N° Documento Cliente:

MI-CI-09001

*Stralcio ubicazione e foto pozzo:*



**SCHEDE CENSIMENTO POZZI E SORGENTI**

N° Documento: P22IT04321-PPL-LS-000-001	Foglio 16 di 207	Rev.: 00	N° Documento Cliente: MI-CI-09001
--	---------------------	-------------	--------------------------------------

**Dati Identificativi Pozzo**

N° di riferimento e denominazione:	008
Comune:	Certaldo
Località:	
Coordinate UTM - WGS84:	Longitudine: 43.550520°
	Latitudine: 11.056973°
Quota:	81 m s.l.m.
Fonte dei dati:	Rilievo
Posizione rispetto al tracciato:	ovest
Distanza dal nuovo tracciato:	168 m

**Dati caratteristici pozzo**

Stato:	Attivo: <b>X</b>	Uso:	Acquedottistico:
	Non attivo:		Domestico/Domestico
	In disuso:		Potabile:
	Abbandonato ma attivo:		Igienico – Sanitario:
	Sigillato / Cementato		Industriale:
	Altro:		Irriguo / Irriguo area verde: <b>X</b>
			Zootecnico:
			Promiscuo:
			Piezometro:
			Altro:
Profondità:	n.d.		
Stratigrafia:	depositi alluvionali recenti (b)		
Tipo di Acquifero:	poroso		
Misura in sito:	2.4 m da p.c.		
Data misura in sito:	29/11/2022		

Note:

--



RIF. MET. DER. PER SIENA DN400 (16"), DP 75 BAR E PIGGABILITÀ MET. DER. PER SIENA-TORRENIERI DN200 (8"), DP 75 BAR E MET. CHIUSI-TORRENIERI DN250 (10"), DP 75 BAR ED OPERE CONNESSE

**SCHEDE CENSIMENTO POZZI E SORGENTI**

N° Documento:

P22IT04321-PPL-LS-000-001

Foglio

17 di 207

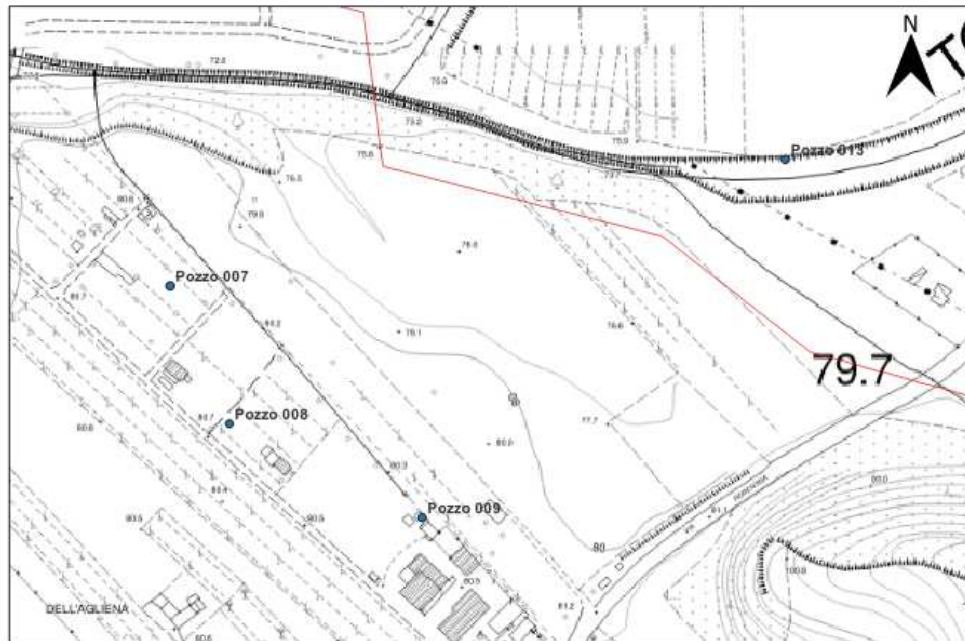
Rev.:

00

N° Documento Cliente:

MI-CI-09001

*Stralcio ubicazione e foto pozzo:*



**SCHEDE CENSIMENTO POZZI E SORGENTI**

N° Documento: P22IT04321-PPL-LS-000-001	Foglio 18 di 207	Rev.: 00	N° Documento Cliente: MI-CI-09001
--	---------------------	-------------	--------------------------------------

**Dati Identificativi Pozzo**

N° di riferimento e denominazione:	009
Comune:	Certaldo
Località:	
Coordinate UTM - WGS84:	Longitudine: 43.550100°
	Latitudine: 11.058089°
Quota:	81 m s.l.m.
Fonte dei dati:	Rilievo
Posizione rispetto al tracciato:	ovest
Distanza dal nuovo tracciato:	178 m

**Dati caratteristici pozzo**

Stato:	Attivo: <b>X</b>	Uso:	Acquedottistico:
	Non attivo:		Domestico/Domestico
	In disuso:		Potabile:
	Abbandonato ma attivo:		Igienico – Sanitario:
	Sigillato / Cementato		Industriale:
	Altro:		Irriguo / Irriguo area verde: <b>X</b>
			Zootecnico:
			Promiscuo:
			Piezometro:
			Altro:
Profondità:	n.d.		
Stratigrafia:	depositi alluvionali recenti (b)		
Tipo di Acquifero:	poroso		
Misura in sito:	2.6 m da p.c.		
Data misura in sito:	29/11/2022		

Note:

RIF. MET. DER. PER SIENA DN400 (16"), DP 75 BAR E PIGGABILITÀ MET. DER. PER SIENA-TORRENIERI DN200 (8"), DP 75 BAR E MET. CHIUSI-TORRENIERI DN250 (10"), DP 75 BAR ED OPERE CONNESSE

**SCHEDE CENSIMENTO POZZI E SORGENTI**

N° Documento:

P22IT04321-PPL-LS-000-001

Foglio

19 di 207

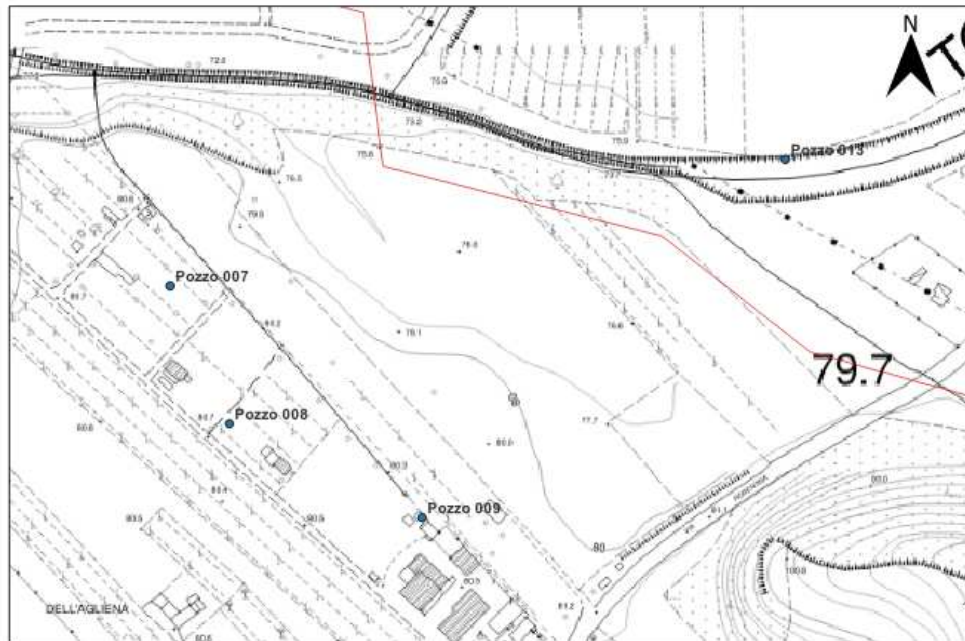
Rev.:

00

N° Documento Cliente:

MI-CI-09001

*Stralcio ubicazione e foto pozzo:*





RIF. MET. DER. PER SIENA DN400 (16"), DP 75 BAR E PIGGABILITÀ MET. DER. PER SIENA-TORRENIERI DN200 (8"), DP 75 BAR E MET. CHIUSI-TORRENIERI DN250 (10"), DP 75 BAR ED OPERE CONNESSE

**SCHEDE CENSIMENTO POZZI E SORGENTI**

N° Documento:

P22IT04321-PPL-LS-000-001

Foglio

21 di 207

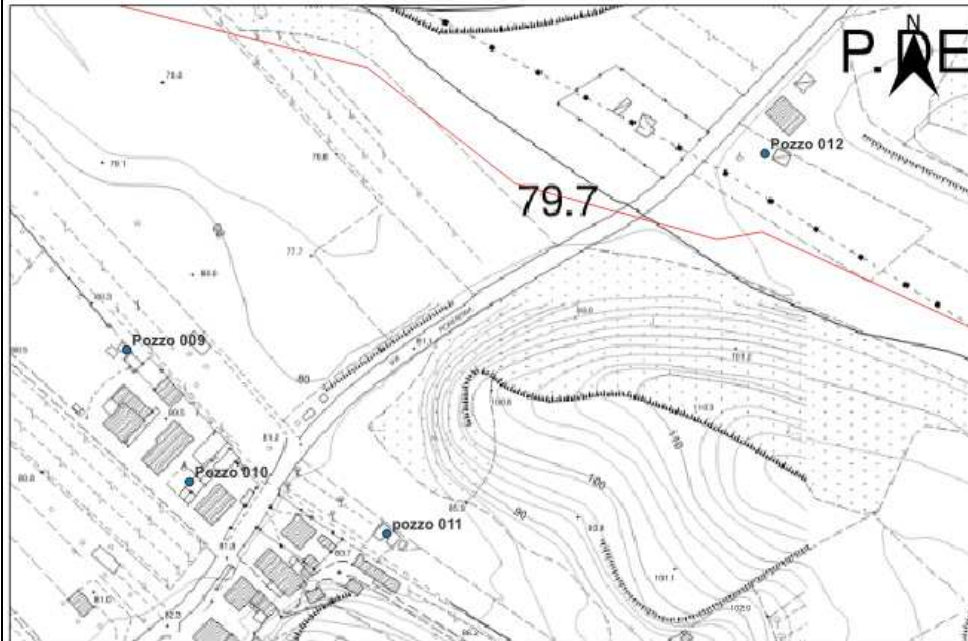
Rev.:

00

N° Documento Cliente:

MI-CI-09001

*Stralcio ubicazione e foto pozzo:*



**SCHEDE CENSIMENTO POZZI E SORGENTI**

N° Documento: P22IT04321-PPL-LS-000-001	Foglio 22 di 207	Rev.: 00	N° Documento Cliente: MI-CI-09001
--	---------------------	-------------	--------------------------------------

**Dati Identificativi Pozzo**

N° di riferimento e denominazione:	011
Comune:	Certaldo
Località:	
Coordinate UTM - WGS84:	Longitudine: 43.549292°
	Latitudine: 11.059583°
Quota:	84 m s.l.m.
Fonte dei dati:	Rilievo
Posizione rispetto al tracciato:	ovest
Distanza dal nuovo tracciato:	208 m

**Dati caratteristici pozzo**

Stato:	Attivo: <b>X</b>	Uso:	Acquedottistico:
	Non attivo:		Domestico/Domestico
	In disuso:		Potabile:
	Abbandonato ma attivo:		Igienico – Sanitario:
	Sigillato / Cementato		Industriale:
	Altro:		Irriguo / Irriguo area verde: <b>X</b>
			Zootecnico:
			Promiscuo:
			Piezometro:
			Altro:
Profondità:	n.d.		
Stratigrafia:	Argille azzurre (FAA)		
Tipo di Acquifero:	poroso		
Misura in sito:	n.d.		
Data misura in sito:	29/11/2022		

*Note: bocca pozzo inaccessibile con freatimetro*

RIF. MET. DER. PER SIENA DN400 (16"), DP 75 BAR E PIGGABILITÀ MET. DER. PER SIENA-TORRENIERI DN200 (8"), DP 75 BAR E MET. CHIUSI-TORRENIERI DN250 (10"), DP 75 BAR ED OPERE CONNESSE

**SCHEDE CENSIMENTO POZZI E SORGENTI**

N° Documento:

P22IT04321-PPL-LS-000-001

Foglio

23 di 207

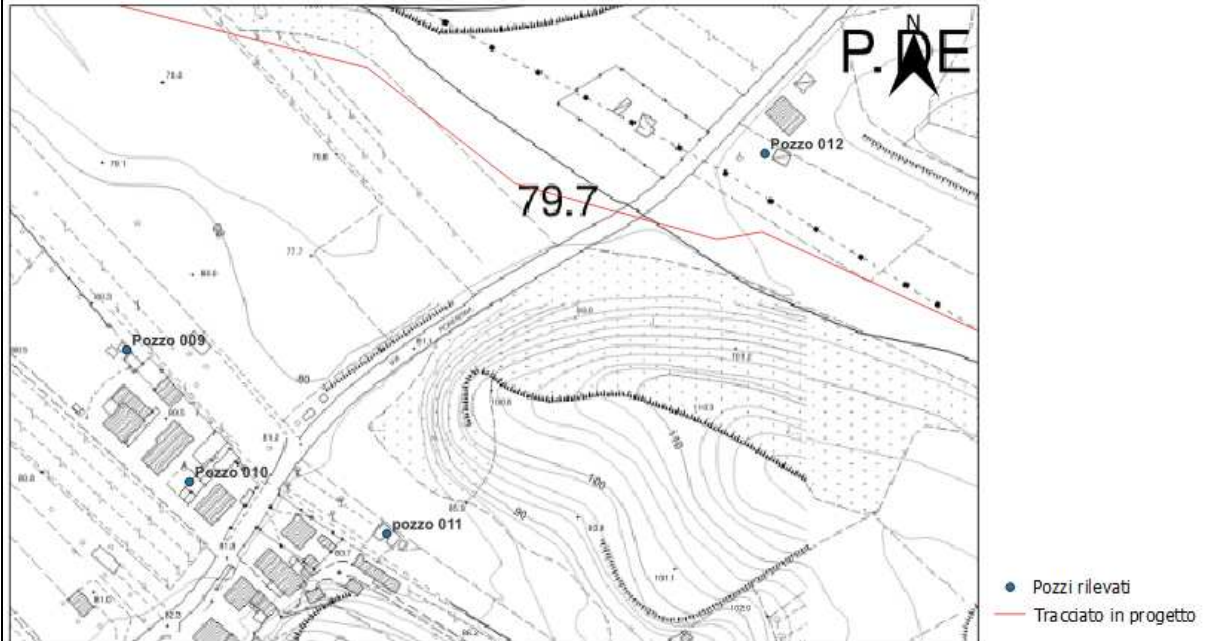
Rev.:

00

N° Documento Cliente:

MI-CI-09001

*Stralcio ubicazione e foto pozzo:*



**SCHEDE CENSIMENTO POZZI E SORGENTI**

N° Documento: P22IT04321-PPL-LS-000-001	Foglio 24 di 207	Rev.: 00	N° Documento Cliente: MI-CI-09001
--	---------------------	-------------	--------------------------------------

**Dati Identificativi Pozzo**

N° di riferimento e denominazione:	012
Comune:	Certaldo
Località:	
Coordinate UTM - WGS84:	Longitudine: 43.550866°
	Latitudine: 11.061849°
Quota:	82 m s.l.m.
Fonte dei dati:	Rilievo
Posizione rispetto al tracciato:	est
Distanza dal nuovo tracciato:	40 m

**Dati caratteristici pozzo**

Stato:	Attivo: <b>X</b>	Uso:	Acquedottistico:
	Non attivo:		Domestico/Domestico
	In disuso:		Potabile: <b>X</b>
	Abbandonato ma attivo:		Igienico – Sanitario:
	Sigillato / Cementato		Industriale:
	Altro:		Irriguo / Irriguo area verde:
			Zootecnico:
			Promiscuo:
			Piezometro:
			Altro:
Profondità:	n.d.		
Stratigrafia:	Argille azzurre (FAA)		
Tipo di Acquifero:	poroso		
Misura in sito:	n.d.		
Data misura in sito:	29/11/2022		

*Note: non autorizzati dal proprietario ad acquisire la documentazione fotografica e dati di soggiacenza della falda*

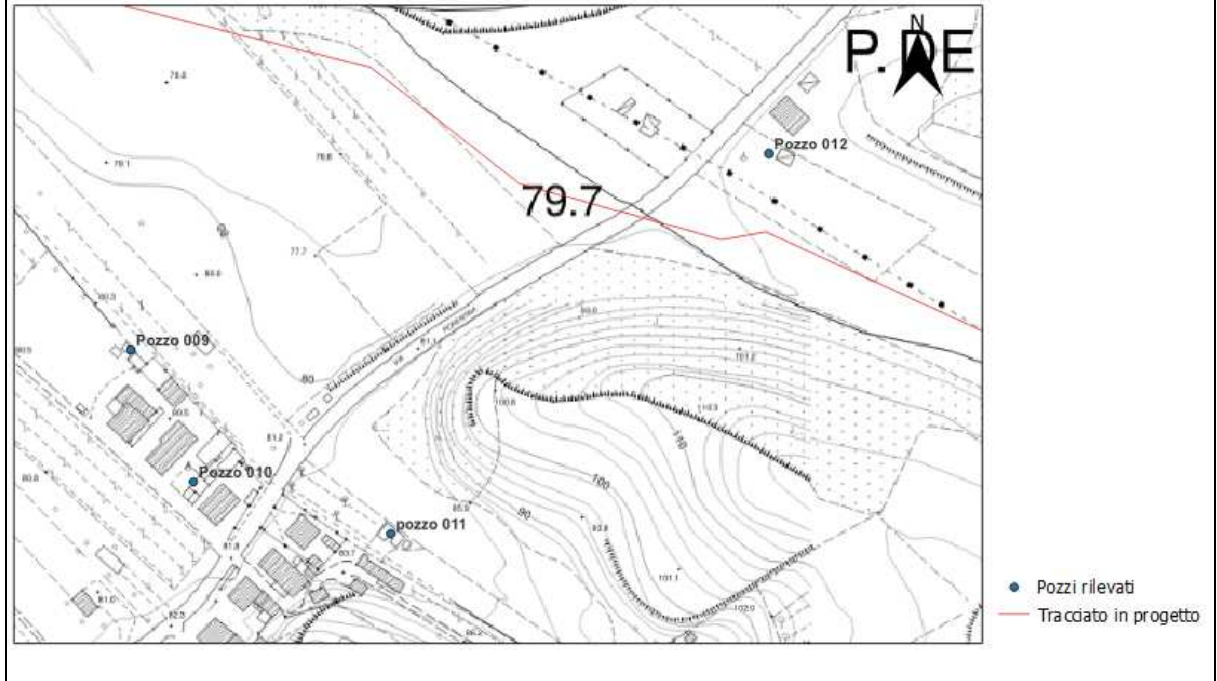


RIF. MET. DER. PER SIENA DN400 (16"), DP 75 BAR E PIGGABILITÀ MET. DER. PER SIENA-TORRENIERI DN200 (8"), DP 75 BAR E MET. CHIUSI-TORRENIERI DN250 (10"), DP 75 BAR ED OPERE CONNESSE

**SCHEDE CENSIMENTO POZZI E SORGENTI**

N° Documento: P22IT04321-PPL-LS-000-001	Foglio 25 di 207	Rev.: 00	N° Documento Cliente: MI-CI-09001
--	---------------------	-------------	--------------------------------------

*Stralcio ubicazione:*





RIF. MET. DER. PER SIENA DN400 (16"), DP 75 BAR E PIGGABILITÀ MET. DER. PER SIENA-TORRENIERI DN200 (8"), DP 75 BAR E MET. CHIUSI-TORRENIERI DN250 (10"), DP 75 BAR ED OPERE CONNESSE

**SCHEDE CENSIMENTO POZZI E SORGENTI**

N° Documento:

P22IT04321-PPL-LS-000-001

Foglio

27 di 207

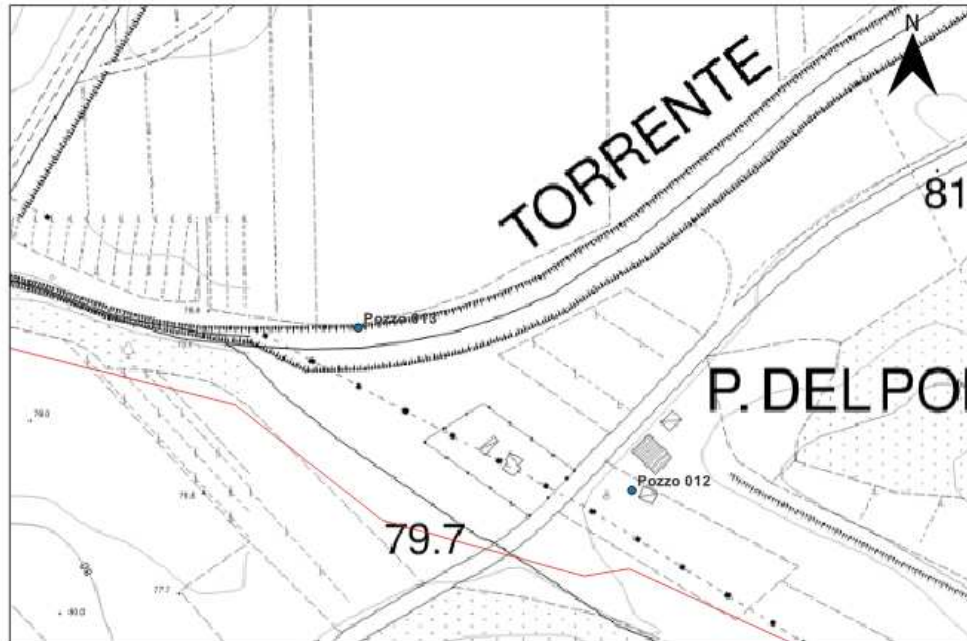
Rev.:

00

N° Documento Cliente:

MI-CI-09001

*Stralcio ubicazione e foto pozzo:*



- Pozzi rilevati
- Tracciato in progetto





RIF. MET. DER. PER SIENA DN400 (16"), DP 75 BAR E PIGGABILITÀ MET. DER. PER SIENA-TORRENIERI DN200 (8"), DP 75 BAR E MET. CHIUSI-TORRENIERI DN250 (10"), DP 75 BAR ED OPERE CONNESSE

**SCHEDE CENSIMENTO POZZI E SORGENTI**

N° Documento:

P22IT04321-PPL-LS-000-001

Foglio

29 di 207

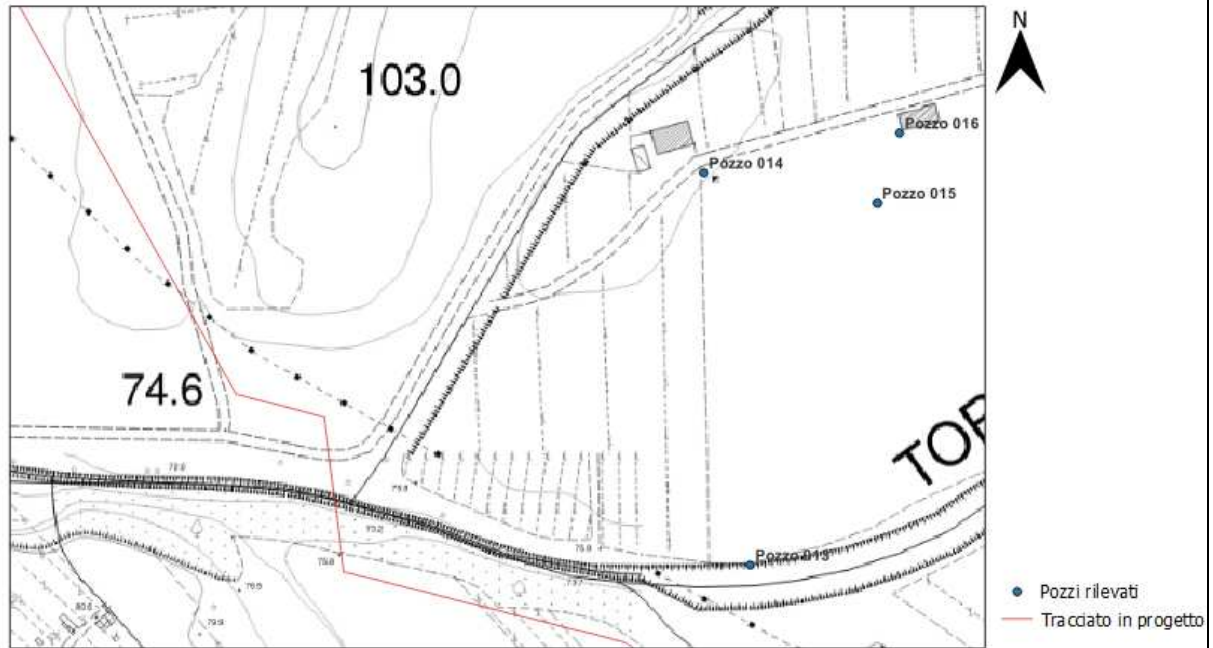
Rev.:

00

N° Documento Cliente:

MI-CI-09001

*Stralcio ubicazione e foto pozzo:*



**SCHEDE CENSIMENTO POZZI E SORGENTI**

N° Documento: P22IT04321-PPL-LS-000-001	Foglio 30 di 207	Rev.: 00	N° Documento Cliente: MI-CI-09001
--	---------------------	-------------	--------------------------------------

**Dati Identificativi Pozzo**

N° di riferimento e denominazione:	015
Comune:	Certaldo
Località:	
Coordinate UTM - WGS84:	Longitudine: 43.553100°
	Latitudine: 11.061062°
Quota:	79 m s.l.m.
Fonte dei dati:	Rilievo
Posizione rispetto al tracciato:	est
Distanza dal nuovo tracciato:	234 m

**Dati caratteristici pozzo**

Stato:	Attivo: <b>X</b>	Uso:	Acquedottistico:
	Non attivo:		Domestico/Domestico
	In disuso:		Potabile:
	Abbandonato ma attivo:		Igienico – Sanitario:
	Sigillato / Cementato		Industriale:
	Altro:		Irriguo / Irriguo area verde: <b>X</b>
			Zootecnico:
			Promiscuo:
			Piezometro:
			Altro:
Profondità:	n.d.		
Stratigrafia:	depositi alluvionali recenti (b)		
Tipo di Acquifero:	poroso		
Misura in sito:	3,2 m da p.c.		
Data misura in sito:	29/11/2022		

Note:

--

RIF. MET. DER. PER SIENA DN400 (16"), DP 75 BAR E PIGGABILITÀ MET. DER. PER SIENA-TORRENIERI DN200 (8"), DP 75 BAR E MET. CHIUSI-TORRENIERI DN250 (10"), DP 75 BAR ED OPERE CONNESSE

**SCHEDE CENSIMENTO POZZI E SORGENTI**

N° Documento:

P22IT04321-PPL-LS-000-001

Foglio

31 di 207

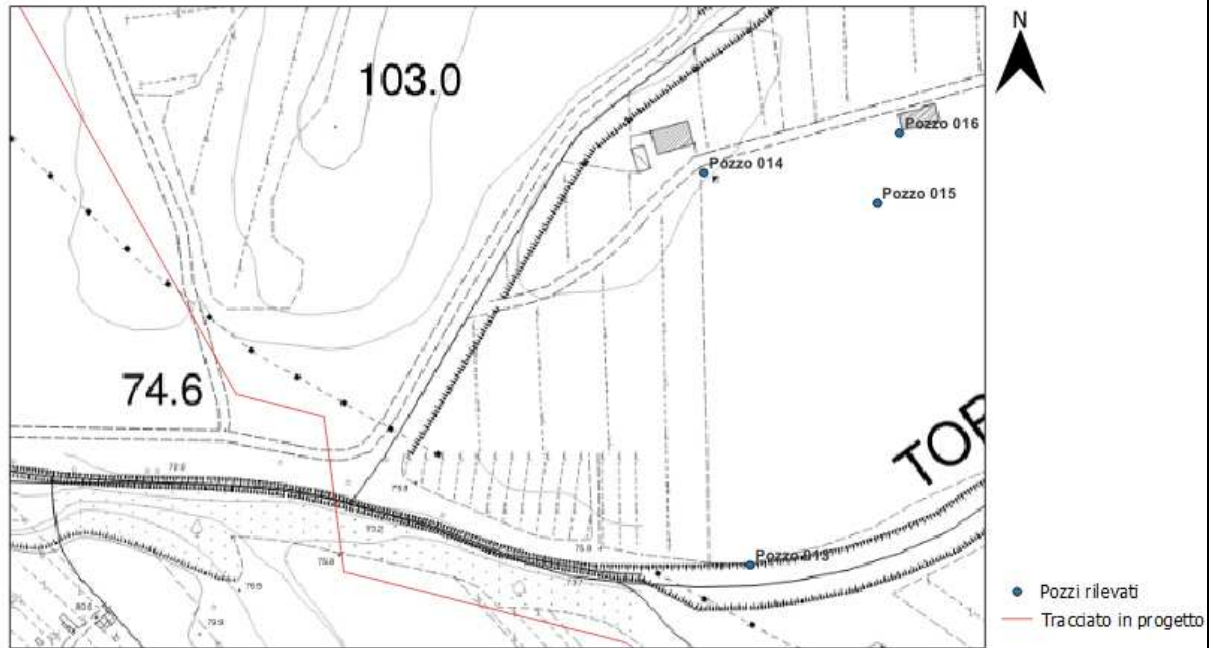
Rev.:

00

N° Documento Cliente:

MI-CI-09001

*Stralcio ubicazione e foto pozzo:*







RIF. MET. DER. PER SIENA DN400 (16"), DP 75 BAR E PIGGABILITÀ MET. DER. PER SIENA-TORRENIERI DN200 (8"), DP 75 BAR E MET. CHIUSI-TORRENIERI DN250 (10"), DP 75 BAR ED OPERE CONNESSE

**SCHEDE CENSIMENTO POZZI E SORGENTI**

N° Documento:

P22IT04321-PPL-LS-000-001

Foglio

33 di 207

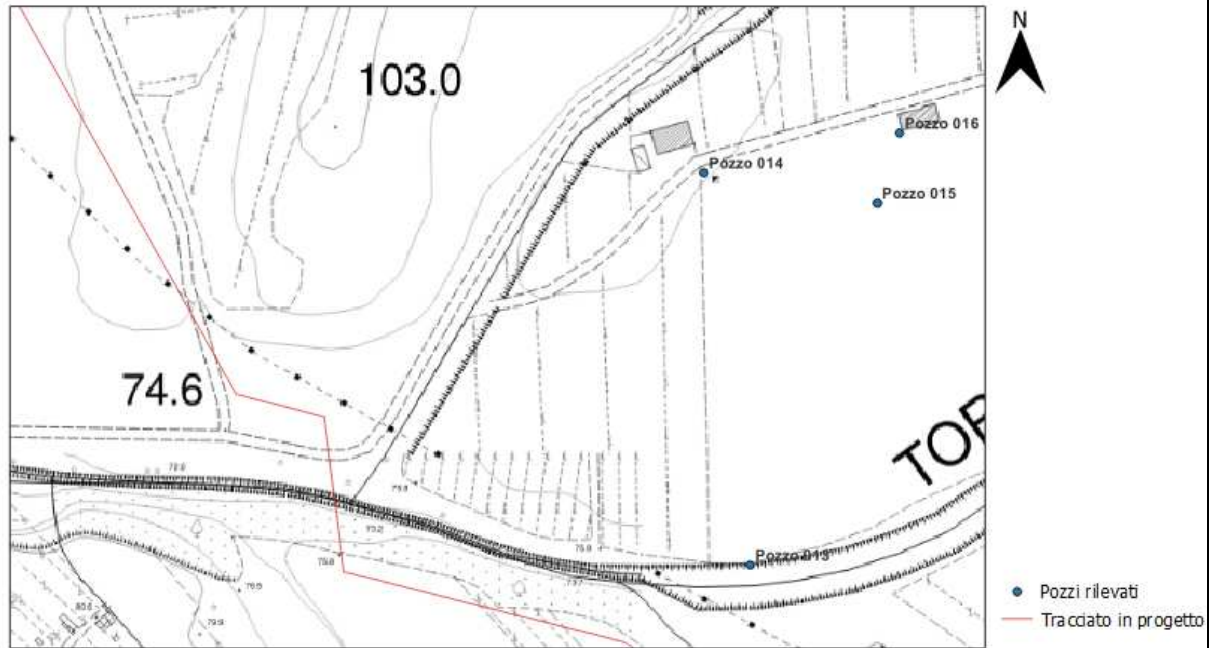
Rev.:

00

N° Documento Cliente:

MI-CI-09001

*Stralcio ubicazione e foto pozzo:*



**SCHEDE CENSIMENTO POZZI E SORGENTI**

N° Documento: P22IT04321-PPL-LS-000-001	Foglio 34 di 207	Rev.: 00	N° Documento Cliente: MI-CI-09001
--	---------------------	-------------	--------------------------------------

**Dati Identificativi Pozzo**

N° di riferimento e denominazione:	017
Comune:	Certaldo
Località:	
Coordinate UTM - WGS84:	Longitudine: 43.536359°
	Latitudine: 11.065335°
Quota:	84 m s.l.m.
Fonte dei dati:	Rilievo
Posizione rispetto al tracciato:	sud-est
Distanza dal nuovo tracciato:	104 m

**Dati caratteristici pozzo**

Stato:	Attivo: <b>X</b>	Uso:	Acquedottistico:
	Non attivo:		Domestico/Domestico
	In disuso:		Potabile: <b>X</b>
	Abbandonato ma attivo:		Igienico – Sanitario:
	Sigillato / Cementato		Industriale:
	Altro:		Irriguo / Irriguo area verde:
			Zootecnico:
			Promiscuo:
			Piezometro:
			Altro:
Profondità:	110 m		
Stratigrafia:	Sabbie e arenarie gialle (PLIs)		
Tipo di Acquifero:	poroso		
Misura in sito:	n.d.		
Data misura in sito:	29/11/2022		

Note:

--

RIF. MET. DER. PER SIENA DN400 (16"), DP 75 BAR E PIGGABILITÀ MET. DER. PER SIENA-TORRENIERI DN200 (8"), DP 75 BAR E MET. CHIUSI-TORRENIERI DN250 (10"), DP 75 BAR ED OPERE CONNESSE

**SCHEDE CENSIMENTO POZZI E SORGENTI**

N° Documento:

P22IT04321-PPL-LS-000-001

Foglio

35 di 207

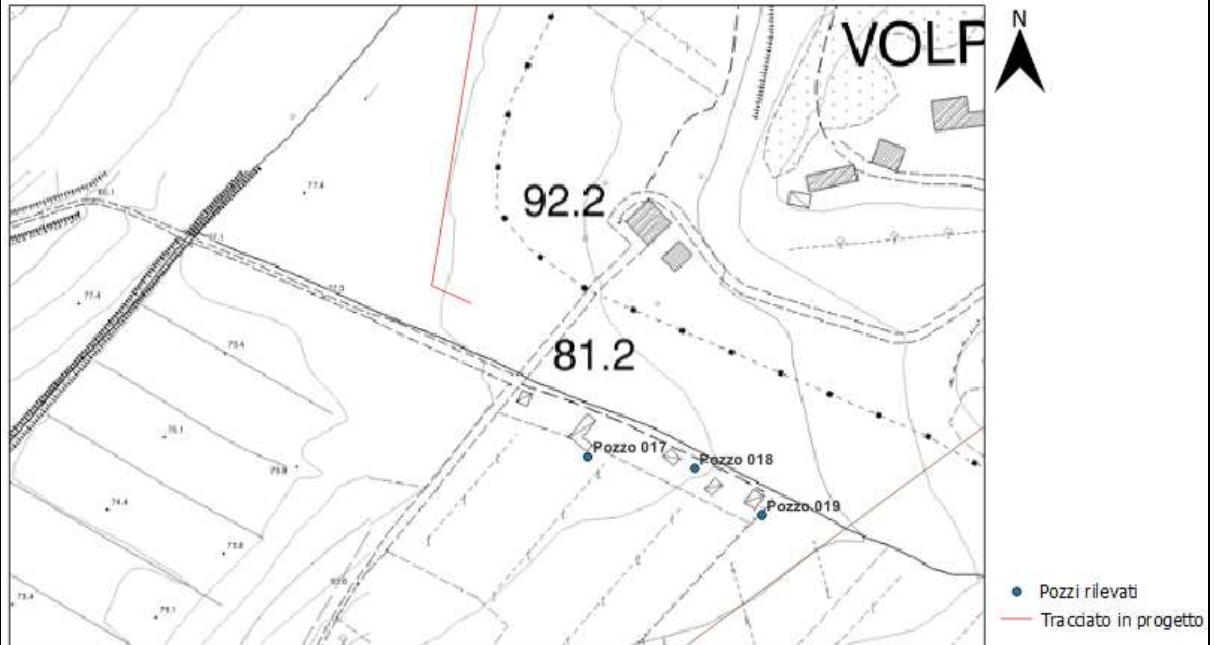
Rev.:

00

N° Documento Cliente:

MI-CI-09001

*Stralcio ubicazione e foto pozzo:*



**SCHEDE CENSIMENTO POZZI E SORGENTI**

N° Documento: P22IT04321-PPL-LS-000-001	Foglio 36 di 207	Rev.: 00	N° Documento Cliente: MI-CI-09001
--	---------------------	-------------	--------------------------------------

**Dati Identificativi Pozzo**

N° di riferimento e denominazione:	018
Comune:	Certaldo
Località:	
Coordinate UTM - WGS84:	Longitudine: 43.536299°
	Latitudine: 11.065955°
Quota:	90 m s.l.m.
Fonte dei dati:	Rilievo
Posizione rispetto al tracciato:	sud-est
Distanza dal nuovo tracciato:	138 m

**Dati caratteristici pozzo**

Stato:	Attivo: <b>X</b>	Uso:	Acquedottistico:
	Non attivo:		Domestico/Domestico
	In disuso:		Potabile:
	Abbandonato ma attivo:		Igienico – Sanitario:
	Sigillato / Cementato		Industriale:
	Altro:		Irriguo / Irriguo area verde: <b>X</b>
			Zootecnico:
			Promiscuo:
			Piezometro:
			Altro:
Profondità:	n.d.		
Stratigrafia:	Sabbie e arenarie gialle (PLIs)		
Tipo di Acquifero:	poroso		
Misura in sito:	n.d.		
Data misura in sito:	29/11/2022		

*Note: bocca pozzo inaccessibile con freatimetro*

RIF. MET. DER. PER SIENA DN400 (16"), DP 75 BAR E PIGGABILITÀ MET. DER. PER SIENA-TORRENIERI DN200 (8"), DP 75 BAR E MET. CHIUSI-TORRENIERI DN250 (10"), DP 75 BAR ED OPERE CONNESSE

**SCHEDE CENSIMENTO POZZI E SORGENTI**

N° Documento:

P22IT04321-PPL-LS-000-001

Foglio

37 di 207

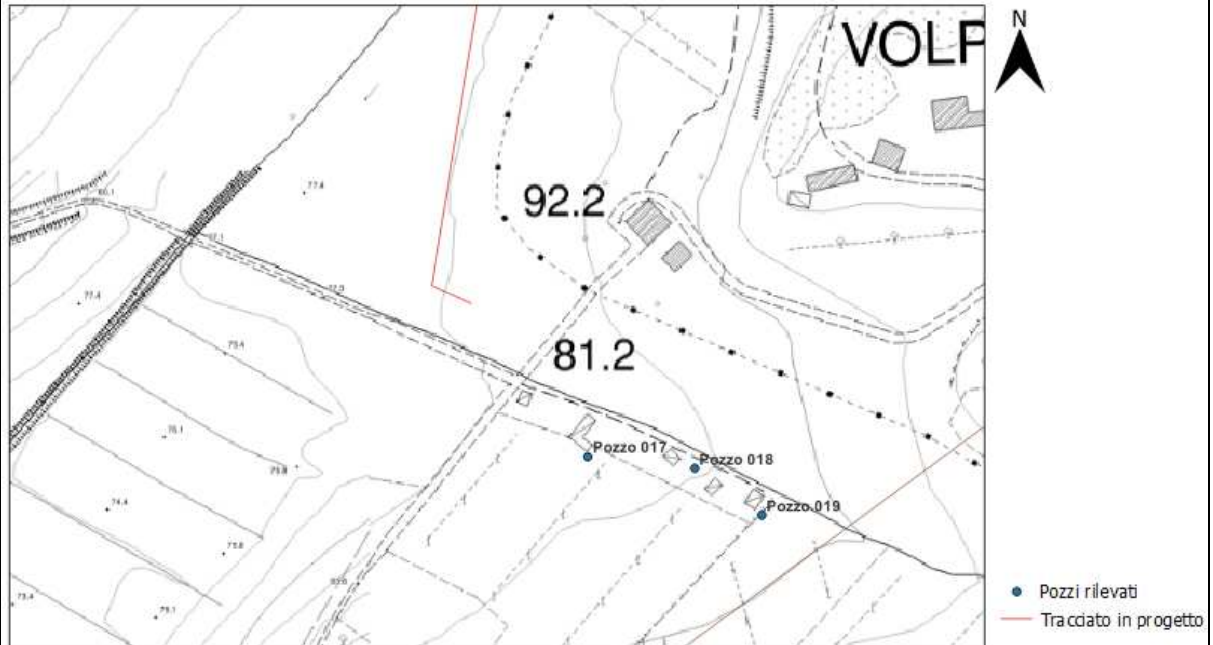
Rev.:

00

N° Documento Cliente:

MI-CI-09001

*Stralcio ubicazione e foto pozzo:*



**SCHEDE CENSIMENTO POZZI E SORGENTI**

N° Documento: P22IT04321-PPL-LS-000-001	Foglio 38 di 207	Rev.: 00	N° Documento Cliente: MI-CI-09001
--	---------------------	-------------	--------------------------------------

**Dati Identificativi Pozzo**

N° di riferimento e denominazione:	019
Comune:	Certaldo
Località:	
Coordinate UTM - WGS84:	Longitudine: 43.536095°
	Latitudine: 11.066338°
Quota:	95 m s.l.m.
Fonte dei dati:	Rilievo
Posizione rispetto al tracciato:	sud-est
Distanza dal nuovo tracciato:	171 m

**Dati caratteristici pozzo**

Stato:	Attivo: <b>X</b>	Uso:	Acquedottistico:
	Non attivo:		Domestico/Domestico
	In disuso:		Potabile:
	Abbandonato ma attivo:		Igienico – Sanitario:
	Sigillato / Cementato		Industriale:
	Altro:		Irriguo / Irriguo area verde: <b>X</b>
			Zootecnico:
			Promiscuo:
			Piezometro:
			Altro:
Profondità:	n.d.		
Stratigrafia:	Sabbie e arenarie gialle (PLIs)		
Tipo di Acquifero:	poroso		
Misura in sito:	n.d.		
Data misura in sito:	29/11/2022		

Note:

RIF. MET. DER. PER SIENA DN400 (16"), DP 75 BAR E PIGGABILITÀ MET. DER. PER SIENA-TORRENIERI DN200 (8"), DP 75 BAR E MET. CHIUSI-TORRENIERI DN250 (10"), DP 75 BAR ED OPERE CONNESSE

**SCHEDE CENSIMENTO POZZI E SORGENTI**

N° Documento:

P22IT04321-PPL-LS-000-001

Foglio

39 di 207

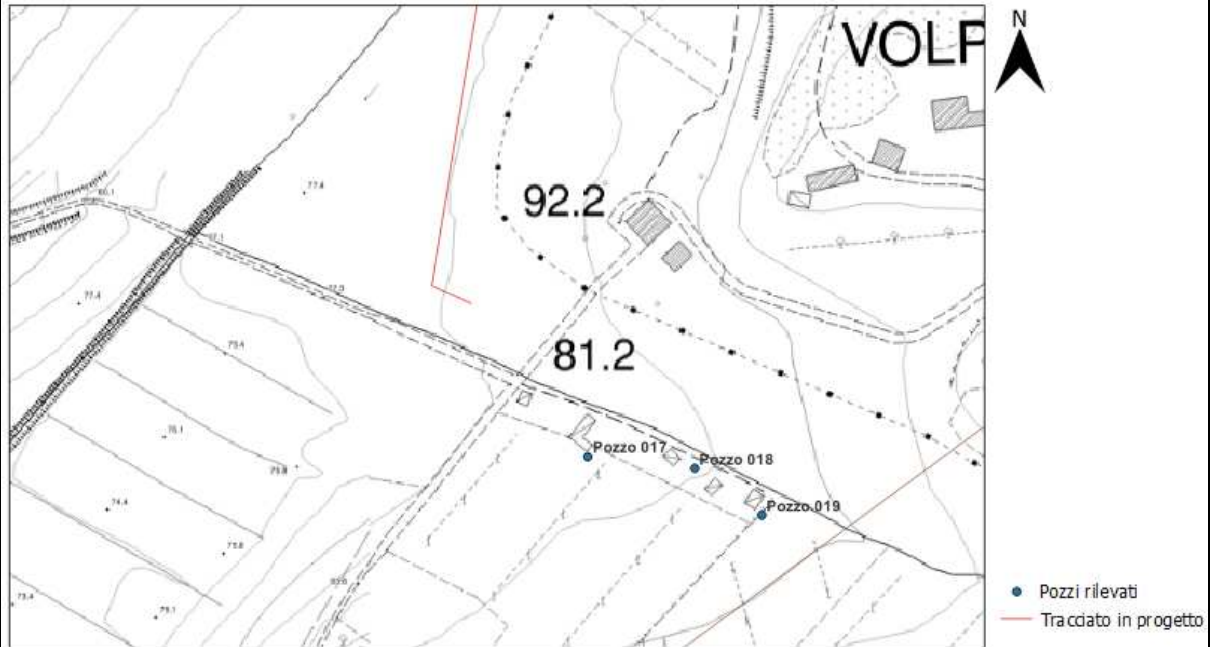
Rev.:

00

N° Documento Cliente:

MI-CI-09001

*Stralcio ubicazione e foto pozzo:*



**SCHEDE CENSIMENTO POZZI E SORGENTI**

N° Documento: P22IT04321-PPL-LS-000-001	Foglio 40 di 207	Rev.: 00	N° Documento Cliente: MI-CI-09001
--	---------------------	-------------	--------------------------------------

**Dati Identificativi Pozzo**

N° di riferimento e denominazione:	020
Comune:	Certaldo
Località:	
Coordinate UTM - WGS84:	Longitudine: 43.528651°
	Latitudine: 11.073859°
Quota:	72 m s.l.m.
Fonte dei dati:	Rilievo
Posizione rispetto al tracciato:	nord-ovest
Distanza dal nuovo tracciato:	170 m

**Dati caratteristici pozzo**

Stato:	Attivo: <b>X</b>	Uso:	Acquedottistico:
	Non attivo:		Domestico/Domestico
	In disuso:		Potabile:
	Abbandonato ma attivo:		Igienico – Sanitario:
	Sigillato / Cementato		Industriale:
	Altro:		Irriguo / Irriguo area verde: <b>X</b>
			Zootecnico:
			Promiscuo:
			Piezometro:
			Altro:
Profondità:		n.d.	
Stratigrafia:		depositi alluvionali recenti (b)	
Tipo di Acquifero:		poroso	
Misura in sito:		n.d.	
Data misura in sito:		29/11/2022	

Note: pozzo chiuso



RIF. MET. DER. PER SIENA DN400 (16"), DP 75 BAR E PIGGABILITÀ MET. DER. PER SIENA-TORRENIERI DN200 (8"), DP 75 BAR E MET. CHIUSI-TORRENIERI DN250 (10"), DP 75 BAR ED OPERE CONNESSE

**SCHEDE CENSIMENTO POZZI E SORGENTI**

N° Documento:

P22IT04321-PPL-LS-000-001

Foglio

41 di 207

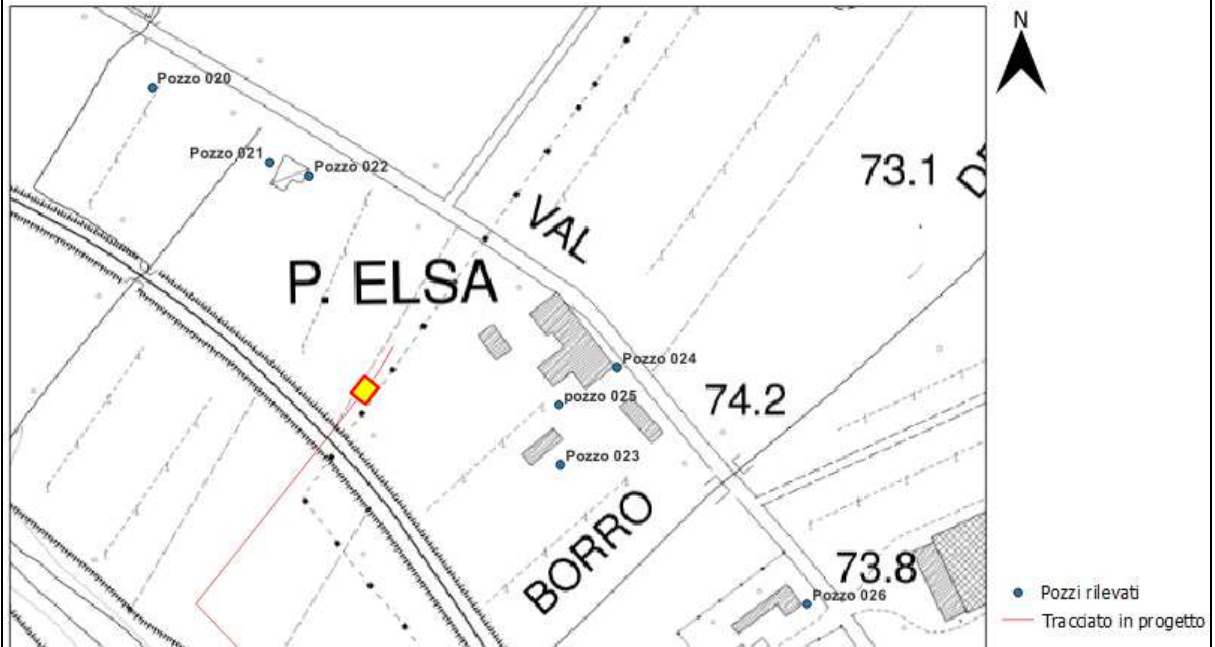
Rev.:

00

N° Documento Cliente:

MI-CI-09001

*Stralcio ubicazione e foto pozzo:*





RIF. MET. DER. PER SIENA DN400 (16"), DP 75 BAR E PIGGABILITÀ MET. DER. PER SIENA-TORRENIERI DN200 (8"), DP 75 BAR E MET. CHIUSI-TORRENIERI DN250 (10"), DP 75 BAR ED OPERE CONNESSE

**SCHEDE CENSIMENTO POZZI E SORGENTI**

N° Documento:

P22IT04321-PPL-LS-000-001

Foglio

43 di 207

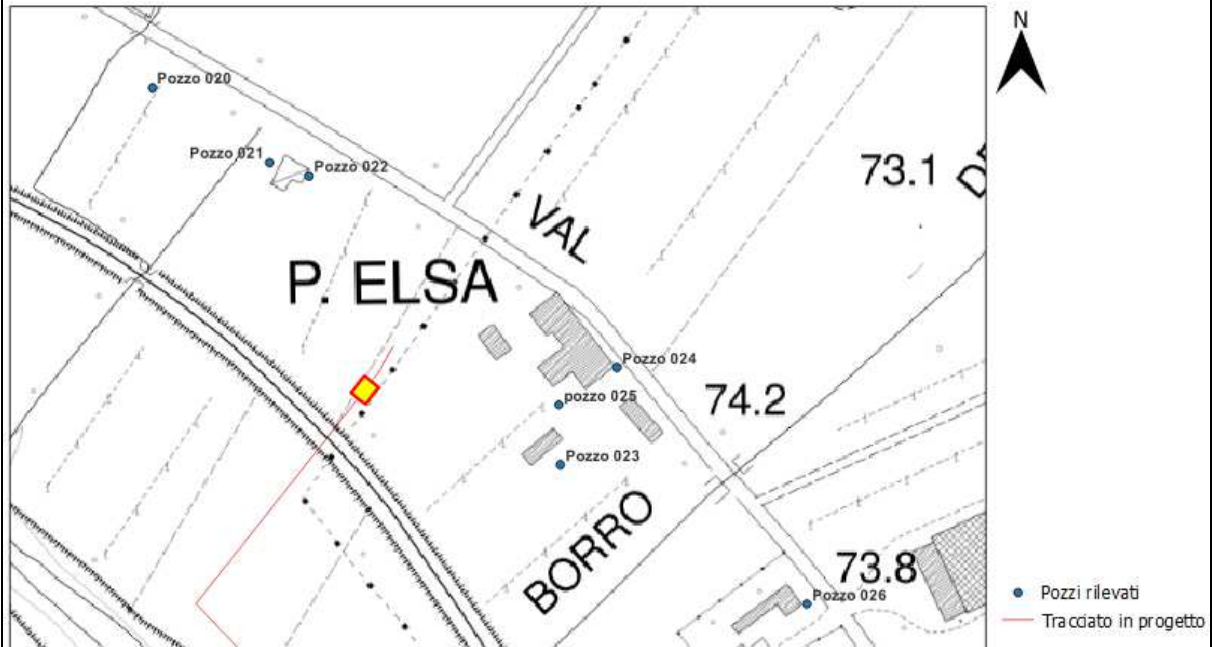
Rev.:

00

N° Documento Cliente:

MI-CI-09001

*Stralcio ubicazione e foto pozzo:*





RIF. MET. DER. PER SIENA DN400 (16"), DP 75 BAR E PIGGABILITÀ MET. DER. PER SIENA-TORRENIERI DN200 (8"), DP 75 BAR E MET. CHIUSI-TORRENIERI DN250 (10"), DP 75 BAR ED OPERE CONNESSE

**SCHEDE CENSIMENTO POZZI E SORGENTI**

N° Documento:

P22IT04321-PPL-LS-000-001

Foglio

45 di 207

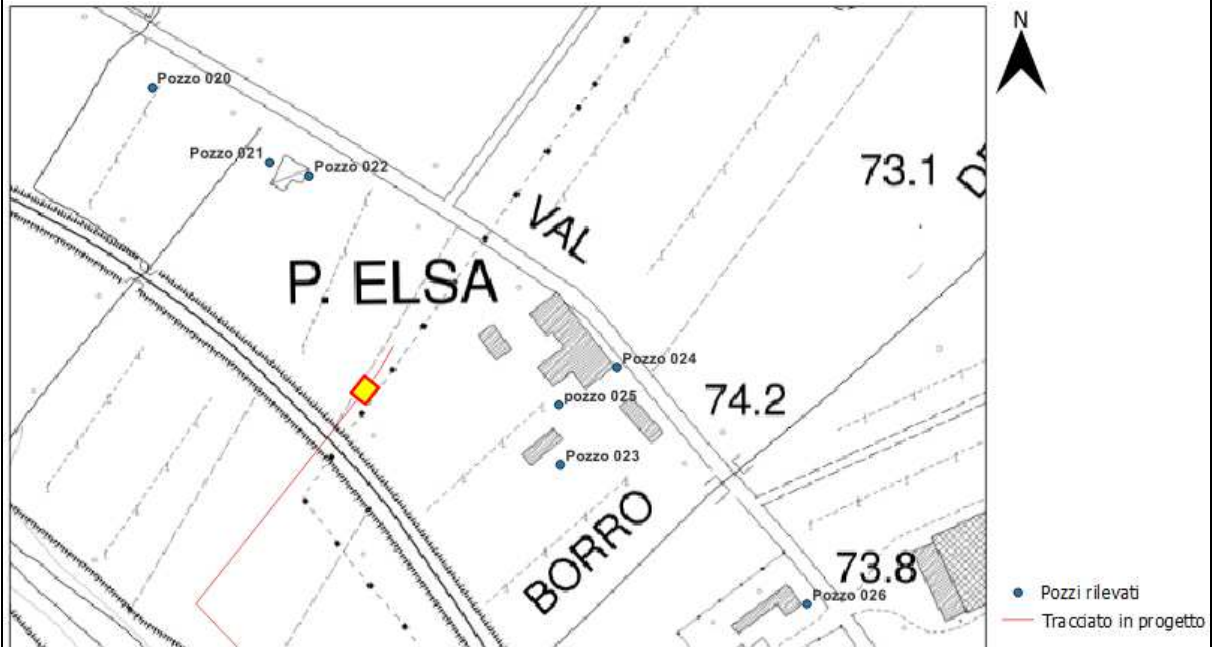
Rev.:

00

N° Documento Cliente:

MI-CI-09001

*Stralcio ubicazione e foto pozzo:*



**SCHEDE CENSIMENTO POZZI E SORGENTI**

N° Documento: P22IT04321-PPL-LS-000-001	Foglio 46 di 207	Rev.: 00	N° Documento Cliente: MI-CI-09001
--	---------------------	-------------	--------------------------------------

**Dati Identificativi Pozzo**

N° di riferimento e denominazione:	023
Comune:	Certaldo
Località:	
Coordinate UTM - WGS84:	Longitudine: 43.527020°
	Latitudine: 11.076169°
Quota:	72 m s.l.m.
Fonte dei dati:	Rilievo
Posizione rispetto al tracciato:	est
Distanza dal nuovo tracciato:	93 m

**Dati caratteristici pozzo**

Stato:	Attivo: <b>X</b>	Uso:	Acquedottistico:
	Non attivo:		Domestico/Domestico
	In disuso:		Potabile: <b>X</b>
	Abbandonato ma attivo:		Igienico – Sanitario:
	Sigillato / Cementato		Industriale:
	Altro:		Irriguo / Irriguo area verde:
			Zootecnico:
			Promiscuo:
			Piezometro:
			Altro:
Profondità:	n.d.		
Stratigrafia:	n.d.		
Tipo di Acquifero:	poroso		
Misura in sito:	depositi alluvionali recenti (b)		
Data misura in sito:	29/11/2022		

*Note: bocca pozzo inaccessibile con freatimetro*

RIF. MET. DER. PER SIENA DN400 (16"), DP 75 BAR E PIGGABILITÀ MET. DER. PER SIENA-TORRENIERI DN200 (8"), DP 75 BAR E MET. CHIUSI-TORRENIERI DN250 (10"), DP 75 BAR ED OPERE CONNESSE

**SCHEDE CENSIMENTO POZZI E SORGENTI**

N° Documento:

P22IT04321-PPL-LS-000-001

Foglio

47 di 207

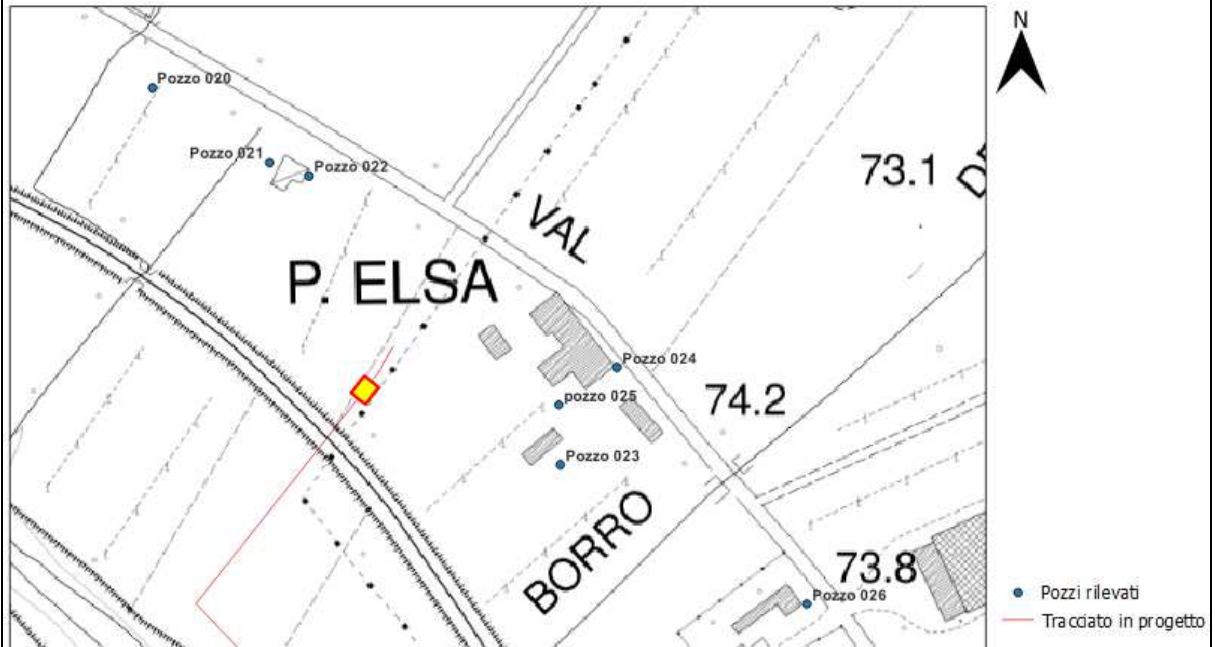
Rev.:

00

N° Documento Cliente:

MI-CI-09001

*Stralcio ubicazione e foto pozzo:*







RIF. MET. DER. PER SIENA DN400 (16"), DP 75 BAR E PIGGABILITÀ MET. DER. PER SIENA-TORRENIERI DN200 (8"), DP 75 BAR E MET. CHIUSI-TORRENIERI DN250 (10"), DP 75 BAR ED OPERE CONNESSE

**SCHEDE CENSIMENTO POZZI E SORGENTI**

N° Documento:

P22IT04321-PPL-LS-000-001

Foglio

49 di 207

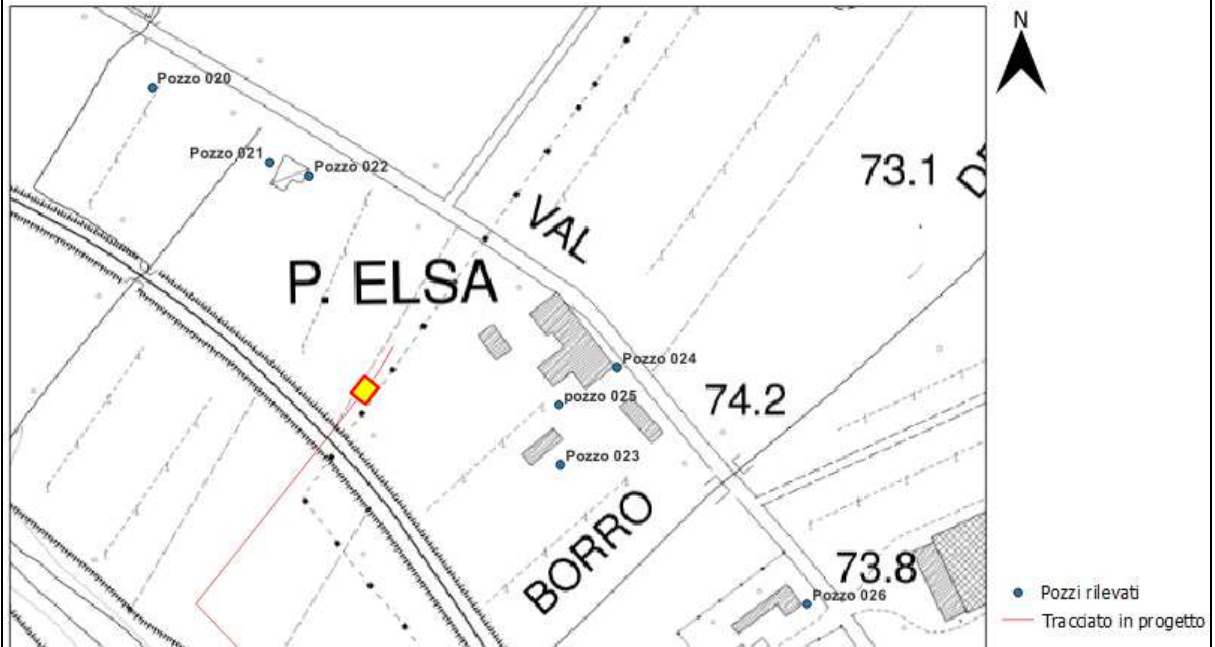
Rev.:

00

N° Documento Cliente:

MI-CI-09001

*Stralcio ubicazione e foto pozzo:*





RIF. MET. DER. PER SIENA DN400 (16"), DP 75 BAR E PIGGABILITÀ MET. DER. PER SIENA-TORRENIERI DN200 (8"), DP 75 BAR E MET. CHIUSI-TORRENIERI DN250 (10"), DP 75 BAR ED OPERE CONNESSE

**SCHEDE CENSIMENTO POZZI E SORGENTI**

N° Documento:

P22IT04321-PPL-LS-000-001

Foglio

51 di 207

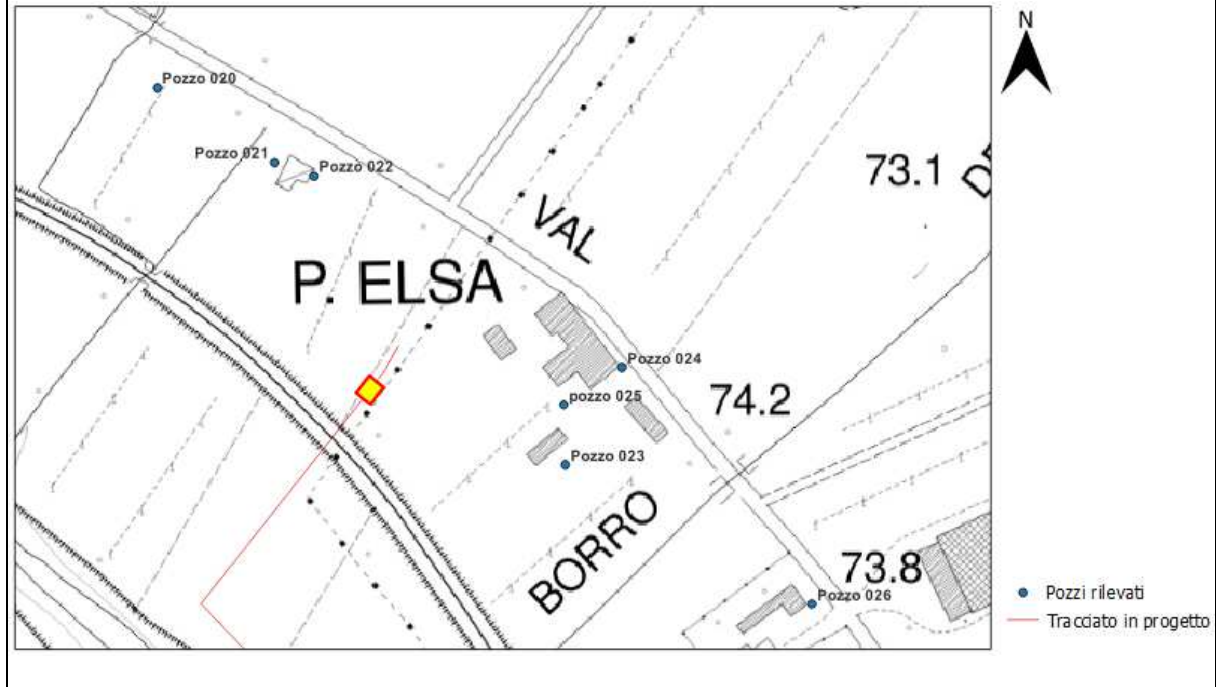
Rev.:

00

N° Documento Cliente:

MI-CI-09001

*Stralcio ubicazione:*





RIF. MET. DER. PER SIENA DN400 (16"), DP 75 BAR E PIGGABILITÀ MET. DER. PER SIENA-TORRENIERI DN200 (8"), DP 75 BAR E MET. CHIUSI-TORRENIERI DN250 (10"), DP 75 BAR ED OPERE CONNESSE

**SCHEDE CENSIMENTO POZZI E SORGENTI**

N° Documento:

P22IT04321-PPL-LS-000-001

Foglio

53 di 207

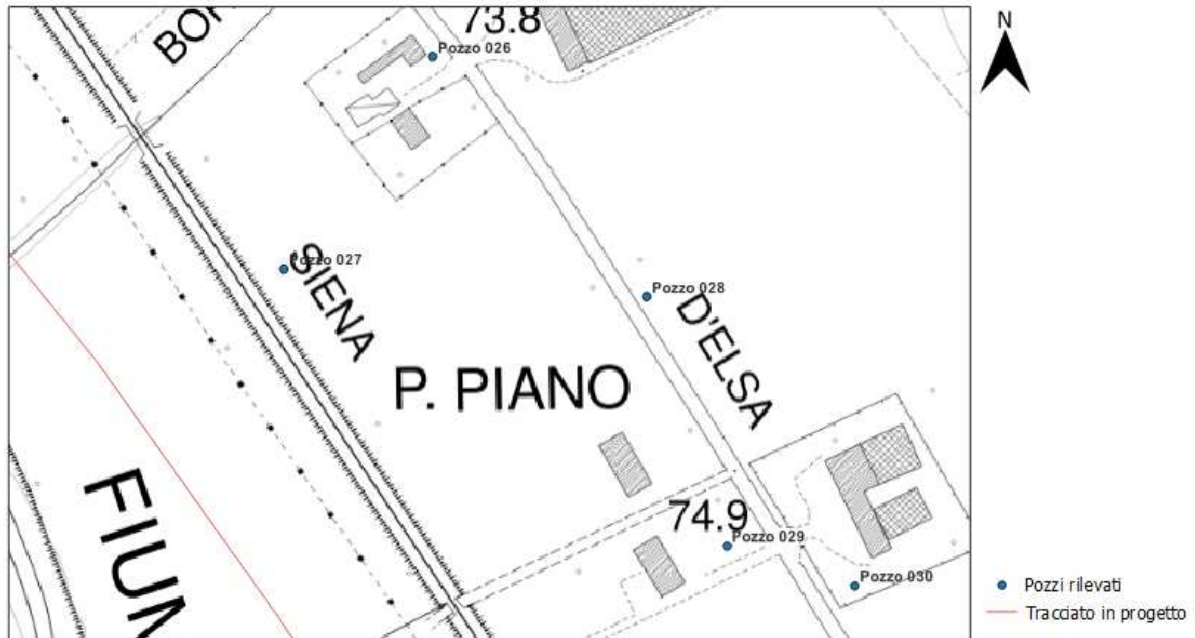
Rev.:

00

N° Documento Cliente:

MI-CI-09001

*Stralcio ubicazione e foto pozzo:*



**SCHEDE CENSIMENTO POZZI E SORGENTI**

N° Documento: P22IT04321-PPL-LS-000-001	Foglio 54 di 207	Rev.: 00	N° Documento Cliente: MI-CI-09001
--	---------------------	-------------	--------------------------------------

<b>Dati Identificativi Pozzo</b>	
N° di riferimento e denominazione:	027
Comune:	Certaldo
Località:	
Coordinate UTM - WGS84:	Longitudine: 43.525515°
	Latitudine: 11.076672°
Quota:	72 m s.l.m.
Fonte dei dati:	Rilievo
Posizione rispetto al tracciato:	est
Distanza dal nuovo tracciato:	98 m
<b>Dati caratteristici pozzo</b>	
Stato:	Attivo: <input checked="" type="checkbox"/>
	Non attivo:
	In disuso:
	Abbandonato ma attivo:
	Sigillato / Cementato
	Altro:
Usi:	Acquedottistico:
	Domestico/Domestico
	Potabile:
	Igienico – Sanitario:
	Industriale:
	Irriguo / Irriguo area verde: <input checked="" type="checkbox"/>
	Zootecnico:
	Promiscuo:
	Piezometro:
	Altro:
Profondità:	n.d.
Stratigrafia:	depositi alluvionali recenti (b)
Tipo di Acquifero:	poroso
Misura in sito:	n.d.
Data misura in sito:	29/11/2022
<i>Note: pozzo chiuso falda non acquisibile</i>	

RIF. MET. DER. PER SIENA DN400 (16"), DP 75 BAR E PIGGABILITÀ MET. DER. PER SIENA-TORRENIERI DN200 (8"), DP 75 BAR E MET. CHIUSI-TORRENIERI DN250 (10"), DP 75 BAR ED OPERE CONNESSE

**SCHEDE CENSIMENTO POZZI E SORGENTI**

N° Documento:

P22IT04321-PPL-LS-000-001

Foglio

55 di 207

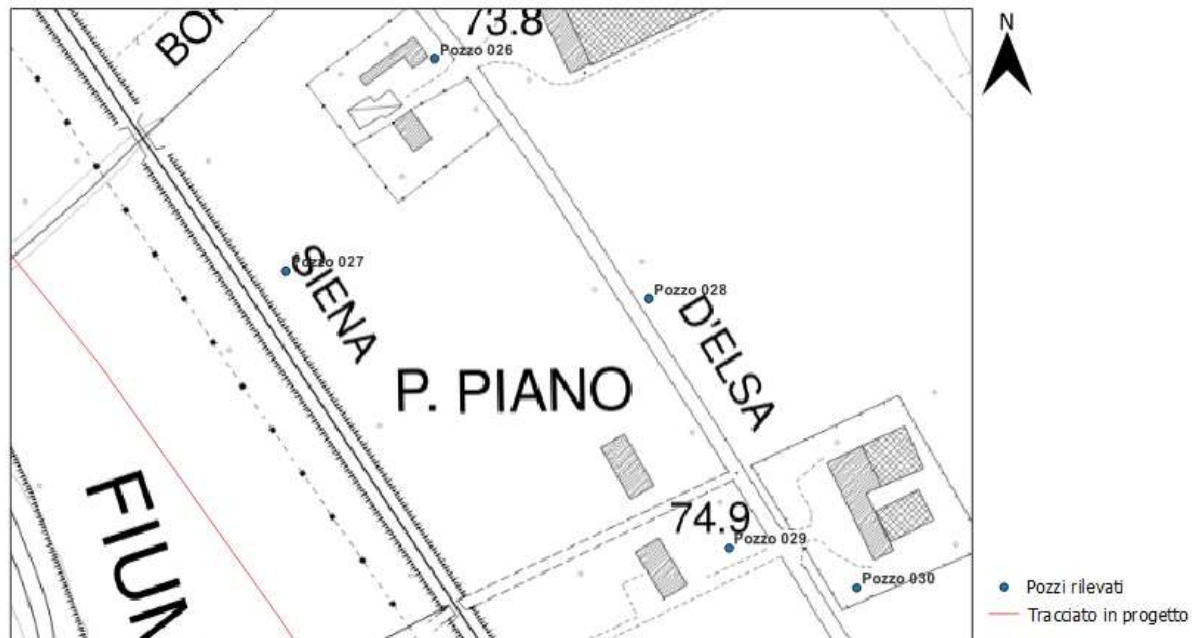
Rev.:

00

N° Documento Cliente:

MI-CI-09001

*Stralcio ubicazione e foto pozzo:*



**SCHEDE CENSIMENTO POZZI E SORGENTI**

N° Documento: P22IT04321-PPL-LS-000-001	Foglio 56 di 207	Rev.: 00	N° Documento Cliente: MI-CI-09001
--	---------------------	-------------	--------------------------------------

<b>Dati Identificativi Pozzo</b>			
N° di riferimento e denominazione:	028		
Comune:	Certaldo		
Località:			
Coordinate UTM - WGS84:	Longitudine: 43.525359°		
	Latitudine: 11.078804°		
Quota:	72 m s.l.m.		
Fonte dei dati:	Rilievo		
Posizione rispetto al tracciato:	est		
Distanza dal nuovo tracciato:	236 m		
<b>Dati caratteristici pozzo</b>			
Stato:	Attivo:	Uso:	Acquedottistico:
	Non attivo:		Domestico/Domestico Potabile:
	In disuso:		Igienico – Sanitario:
	Abbandonato ma attivo: <b>X</b>		Industriale:
	Sigillato / Cementato		Irriguo / Irriguo area verde:
	Altro:		Zootecnico:
			Promiscuo:
			Piezometro:
			Altro:
Profondità:	n.d.		
Stratigrafia:	depositi alluvionali recenti (b)		
Tipo di Acquifero:	poroso		
Misura in sito:	n.d.		
Data misura in sito:	29/11/2022		
<i>Note: pozzo chiuso falda non acquisibile</i>			



RIF. MET. DER. PER SIENA DN400 (16"), DP 75 BAR E PIGGABILITÀ MET. DER. PER SIENA-TORRENIERI DN200 (8"), DP 75 BAR E MET. CHIUSI-TORRENIERI DN250 (10"), DP 75 BAR ED OPERE CONNESSE

**SCHEDE CENSIMENTO POZZI E SORGENTI**

N° Documento:

P22IT04321-PPL-LS-000-001

Foglio

57 di 207

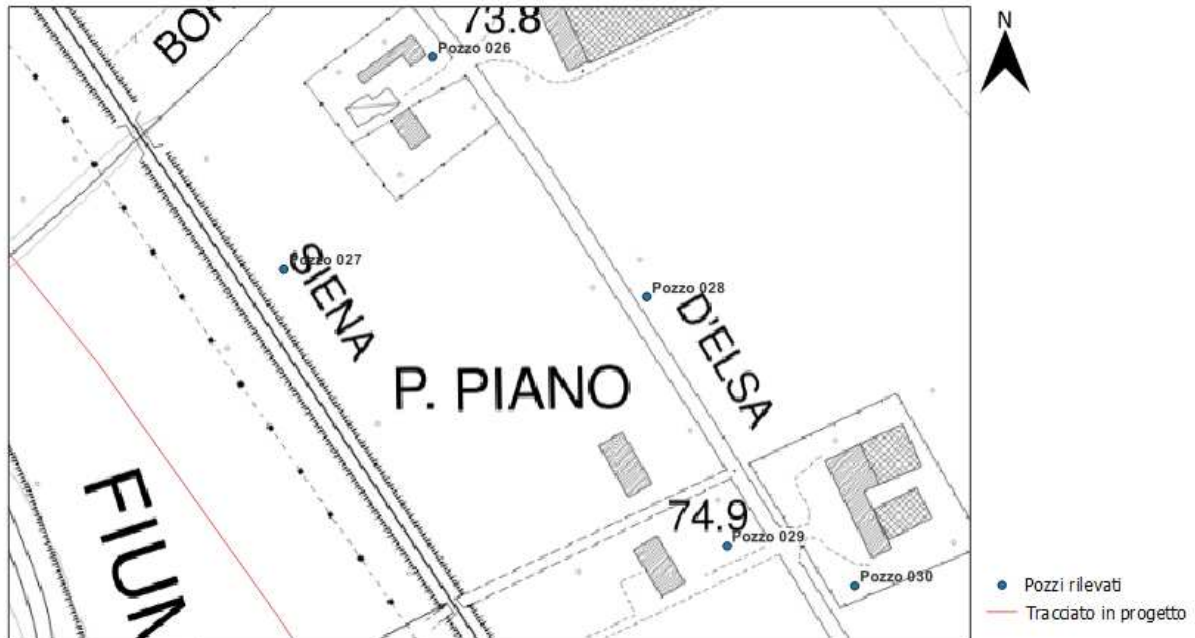
Rev.:

00

N° Documento Cliente:

MI-CI-09001

*Stralcio ubicazione e foto pozzo:*



**SCHEDE CENSIMENTO POZZI E SORGENTI**

N° Documento: P22IT04321-PPL-LS-000-001	Foglio 58 di 207	Rev.: 00	N° Documento Cliente: MI-CI-09001
--	---------------------	-------------	--------------------------------------

**Dati Identificativi Pozzo**

N° di riferimento e denominazione:	029
Comune:	Certaldo
Località:	
Coordinate UTM - WGS84:	Longitudine: 43.524285
	Latitudine: 11.079241°
Quota:	73 m s.l.m.
Fonte dei dati:	Rilievo
Posizione rispetto al tracciato:	est
Distanza dal nuovo tracciato:	198 m

**Dati caratteristici pozzo**

Stato:	Attivo: <b>X</b>	Uso:	Acquedottistico:
	Non attivo:		Domestico/Domestico Potabile: <b>X</b>
	In disuso:		Igienico – Sanitario:
	Abbandonato ma attivo:		Industriale:
	Sigillato / Cementato		Irriguo / Irriguo area verde:
	Altro:		Zootecnico:
			Promiscuo:
			Piezometro:
			Altro:

Profondità:	n.d.
Stratigrafia:	depositi alluvionali recenti (b)
Tipo di Acquifero:	poroso
Misura in sito:	3.4 m da p.c.
Data misura in sito:	29/11/2022

*Note:*

RIF. MET. DER. PER SIENA DN400 (16"), DP 75 BAR E PIGGABILITÀ MET. DER. PER SIENA-TORRENIERI DN200 (8"), DP 75 BAR E MET. CHIUSI-TORRENIERI DN250 (10"), DP 75 BAR ED OPERE CONNESSE

**SCHEDE CENSIMENTO POZZI E SORGENTI**

N° Documento:

P22IT04321-PPL-LS-000-001

Foglio

59 di 207

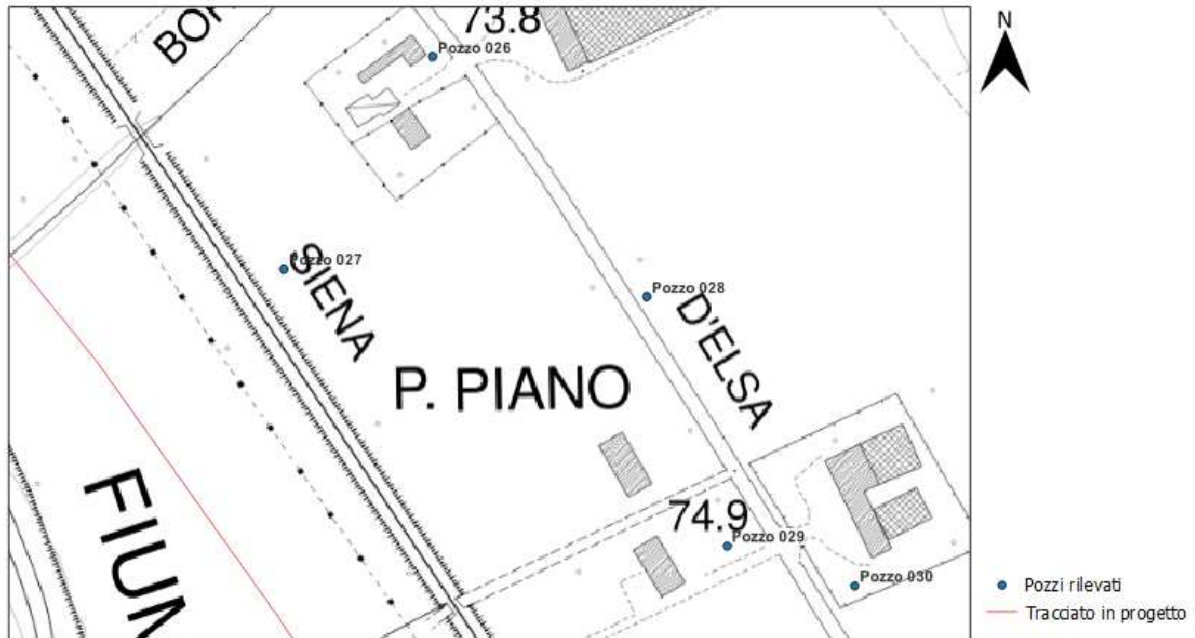
Rev.:

00

N° Documento Cliente:

MI-CI-09001

*Stralcio ubicazione e foto pozzo:*



**SCHEDE CENSIMENTO POZZI E SORGENTI**

N° Documento: P22IT04321-PPL-LS-000-001	Foglio 60 di 207	Rev.: 00	N° Documento Cliente: MI-CI-09001
--	---------------------	-------------	--------------------------------------

**Dati Identificativi Pozzo**

N° di riferimento e denominazione:	030
Comune:	Certaldo
Località:	
Coordinate UTM - WGS84:	Longitudine: 43.524101°
	Latitudine: 11.079986°
Quota:	74 m s.l.m.
Fonte dei dati:	Rilievo
Posizione rispetto al tracciato:	est
Distanza dal nuovo tracciato:	242 m

**Dati caratteristici pozzo**

Stato:	Attivo: <b>X</b>	Uso:	Acquedottistico:
	Non attivo:		Domestico/Domestico Potabile:
	In disuso:		Igienico – Sanitario:
	Abbandonato ma attivo:		Industriale:
	Sigillato / Cementato		Irriguo / Irriguo area verde: <b>X</b>
	Altro:		Zootecnico:
			Promiscuo:
			Piezometro:
			Altro:
Profondità:	n.d.		
Stratigrafia:	depositi alluvionali recenti (b)		
Tipo di Acquifero:	poroso		
Misura in sito:	n.d.		
Data misura in sito:	29/11/2022		

*Note: pozzo chiuso falda non acquisibile*

RIF. MET. DER. PER SIENA DN400 (16"), DP 75 BAR E PIGGABILITÀ MET. DER. PER SIENA-TORRENIERI DN200 (8"), DP 75 BAR E MET. CHIUSI-TORRENIERI DN250 (10"), DP 75 BAR ED OPERE CONNESSE

**SCHEDE CENSIMENTO POZZI E SORGENTI**

N° Documento:

P22IT04321-PPL-LS-000-001

Foglio

61 di 207

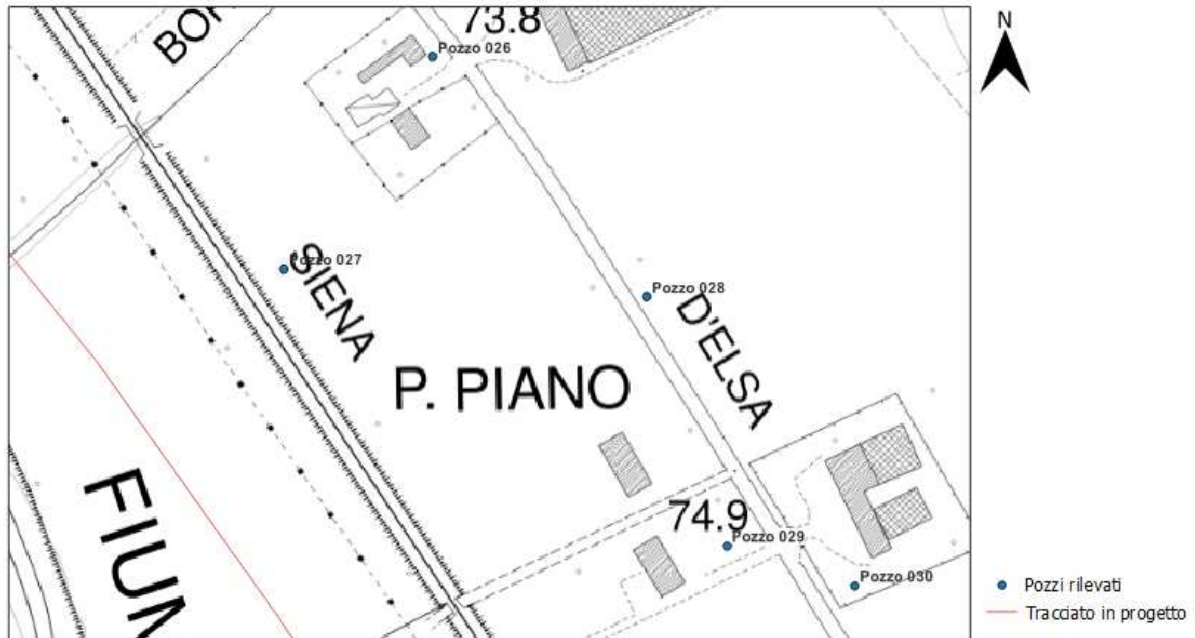
Rev.:

00

N° Documento Cliente:

MI-CI-09001

*Stralcio ubicazione e foto pozzo:*



**SCHEDE CENSIMENTO POZZI E SORGENTI**

N° Documento: P22IT04321-PPL-LS-000-001	Foglio 62 di 207	Rev.: 00	N° Documento Cliente: MI-CI-09001
--	---------------------	-------------	--------------------------------------

<b>Dati Identificativi Pozzo</b>	
N° di riferimento e denominazione:	031
Comune:	Certaldo
Località:	
Coordinate UTM - WGS84:	Longitudine: 43.521925°
	Latitudine: 11.080695°
Quota:	75 m s.l.m.
Fonte dei dati:	Rilievo
Posizione rispetto al tracciato:	est
Distanza dal nuovo tracciato:	161 m
<b>Dati caratteristici pozzo</b>	
Stato:	Attivo: <input checked="" type="checkbox"/>
	Non attivo:
	In disuso:
	Abbandonato ma attivo:
	Sigillato / Cementato
	Altro:
Usi:	Acquedottistico:
	Domestico/Domestico
	Potabile:
	Igienico – Sanitario:
	Industriale:
	Irriguo / Irriguo area verde:
	Zootecnico:
	Promiscuo:
	Piezometro:
	Altro: <input checked="" type="checkbox"/>
Profondità:	n.d.
Stratigrafia:	depositi alluvionali recenti (b)
Tipo di Acquifero:	poroso
Misura in sito:	n.d.
Data misura in sito:	29/11/2022
<i>Note: bocca pozzo inaccessibile con freatimetro</i>	

RIF. MET. DER. PER SIENA DN400 (16"), DP 75 BAR E PIGGABILITÀ MET. DER. PER SIENA-TORRENIERI DN200 (8"), DP 75 BAR E MET. CHIUSI-TORRENIERI DN250 (10"), DP 75 BAR ED OPERE CONNESSE

**SCHEDE CENSIMENTO POZZI E SORGENTI**

N° Documento:

P22IT04321-PPL-LS-000-001

Foglio

63 di 207

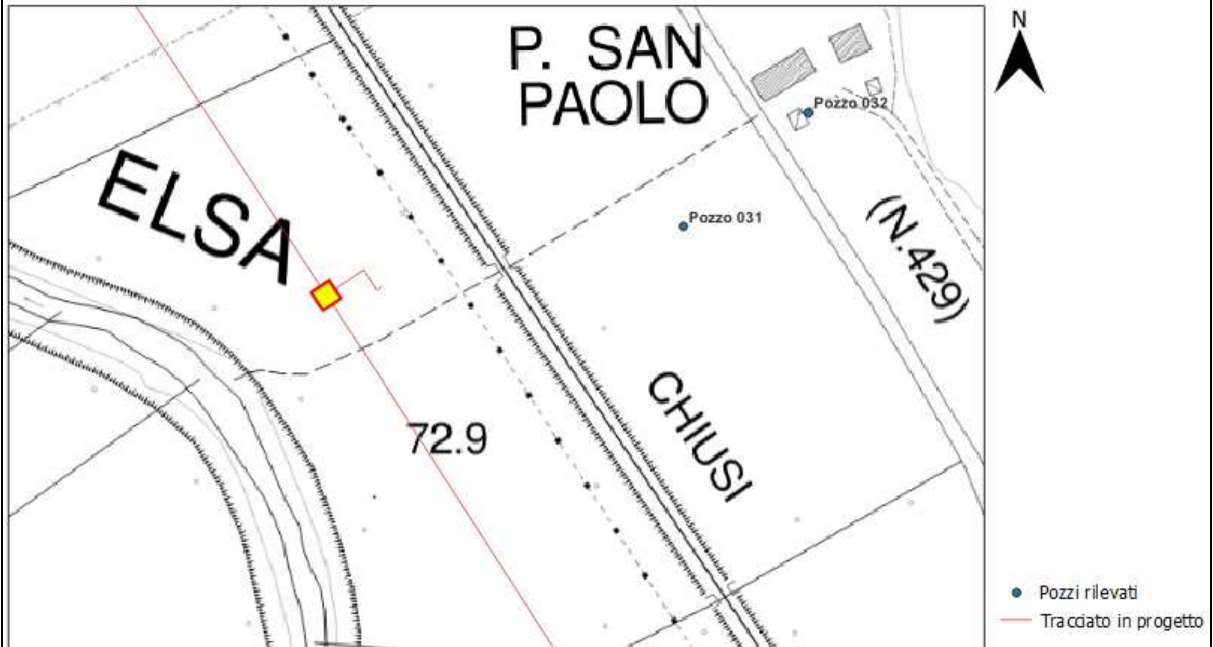
Rev.:

00

N° Documento Cliente:

MI-CI-09001

*Stralcio ubicazioni e foto pozzo:*



**SCHEDE CENSIMENTO POZZI E SORGENTI**

N° Documento: P22IT04321-PPL-LS-000-001	Foglio 64 di 207	Rev.: 00	N° Documento Cliente: MI-CI-09001
--	---------------------	-------------	--------------------------------------

<b>Dati Identificativi Pozzo</b>	
N° di riferimento e denominazione:	032
Comune:	Certaldo
Località:	
Coordinate UTM - WGS84:	Longitudine: 43.522391°
	Latitudine: 11.081437°
Quota:	76 m s.l.m.
Fonte dei dati:	Rilievo
Posizione rispetto al tracciato:	est
Distanza dal nuovo tracciato:	235 m
<b>Dati caratteristici pozzo</b>	
Stato:	Attivo: <input checked="" type="checkbox"/>
	Non attivo:
	In disuso:
	Abbandonato ma attivo:
	Sigillato / Cementato
	Altro:
Usi:	Acquedottistico:
	Domestico/Domestico
	Potabile: <input checked="" type="checkbox"/>
	Igienico – Sanitario:
	Industriale:
	Irriguo / Irriguo area verde:
	Zootecnico:
	Promiscuo:
	Piezometro:
	Altro:
Profondità:	n.d.
Stratigrafia:	depositi alluvionali recenti (b)
Tipo di Acquifero:	poroso
Misura in sito:	3.7 m da p.c.
Data misura in sito:	29/11/2022
<i>Note:</i>	



RIF. MET. DER. PER SIENA DN400 (16"), DP 75 BAR E PIGGABILITÀ MET. DER. PER SIENA-TORRENIERI DN200 (8"), DP 75 BAR E MET. CHIUSI-TORRENIERI DN250 (10"), DP 75 BAR ED OPERE CONNESSE

**SCHEDE CENSIMENTO POZZI E SORGENTI**

N° Documento:

P22IT04321-PPL-LS-000-001

Foglio

65 di 207

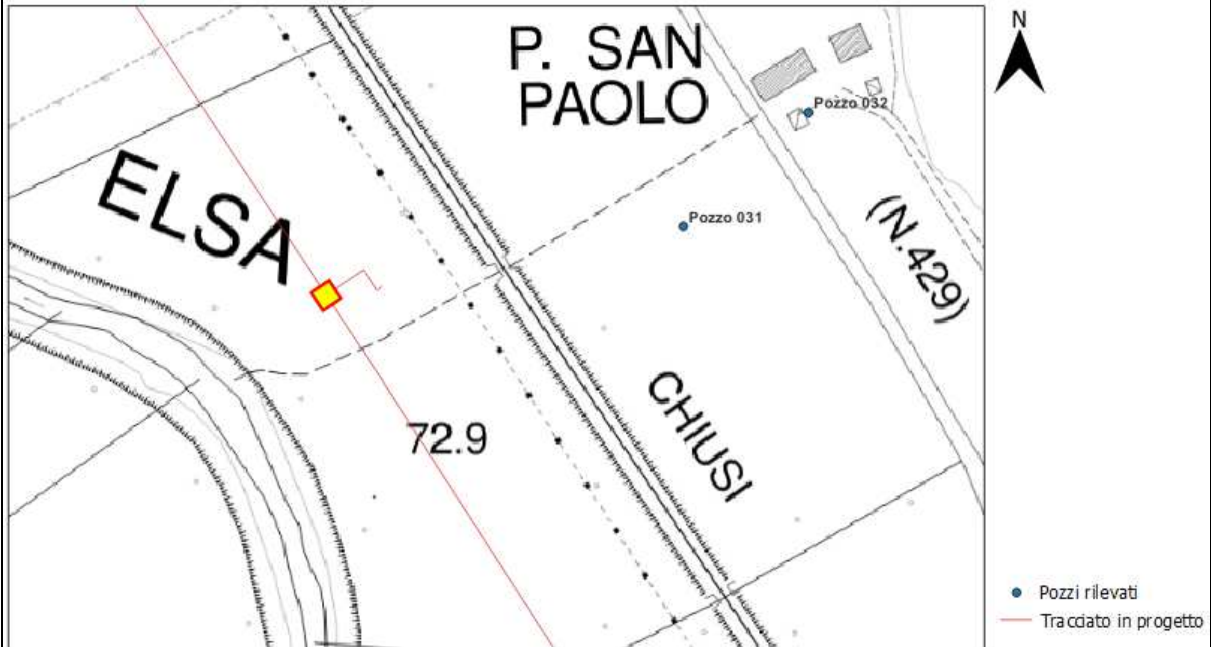
Rev.:

00

N° Documento Cliente:

MI-CI-09001

*Stralcio ubicazione e foto pozzo:*



**SCHEDE CENSIMENTO POZZI E SORGENTI**

N° Documento: P22IT04321-PPL-LS-000-001	Foglio 66 di 207	Rev.: 00	N° Documento Cliente: MI-CI-09001
--	---------------------	-------------	--------------------------------------

<b>Dati Identificativi Pozzo</b>	
N° di riferimento e denominazione:	033
Comune:	Certaldo
Località:	
Coordinate UTM - WGS84:	Longitudine: 43.516732°
	Latitudine: 11.085615°
Quota:	76 m s.l.m.
Fonte dei dati:	Rilievo
Posizione rispetto al tracciato:	est
Distanza dal nuovo tracciato:	151 m
<b>Dati caratteristici pozzo</b>	
Stato:	Attivo:      Uso:      Acquedottistico:
	Non attivo:      Domestico/Domestico
	Potabile:
	In disuso:      Igienico – Sanitario:
	Abbandonato ma attivo: <b>X</b> Industriale:
	Sigillato / Cementato      Irriguo / Irriguo area verde:
	Altro:      Zootecnico:
	Promiscuo:
	Piezometro:
	Altro:
Profondità:	n.d.
Stratigrafia:	depositi alluvionali recenti (b)
Tipo di Acquifero:	poroso
Misura in sito:	n.d.
Data misura in sito:	29/11/2022
<i>Note: pozzo chiuso falda non acquisibile</i>	

RIF. MET. DER. PER SIENA DN400 (16"), DP 75 BAR E PIGGABILITÀ MET. DER. PER SIENA-TORRENIERI DN200 (8"), DP 75 BAR E MET. CHIUSI-TORRENIERI DN250 (10"), DP 75 BAR ED OPERE CONNESSE

**SCHEDE CENSIMENTO POZZI E SORGENTI**

N° Documento:

P22IT04321-PPL-LS-000-001

Foglio

67 di 207

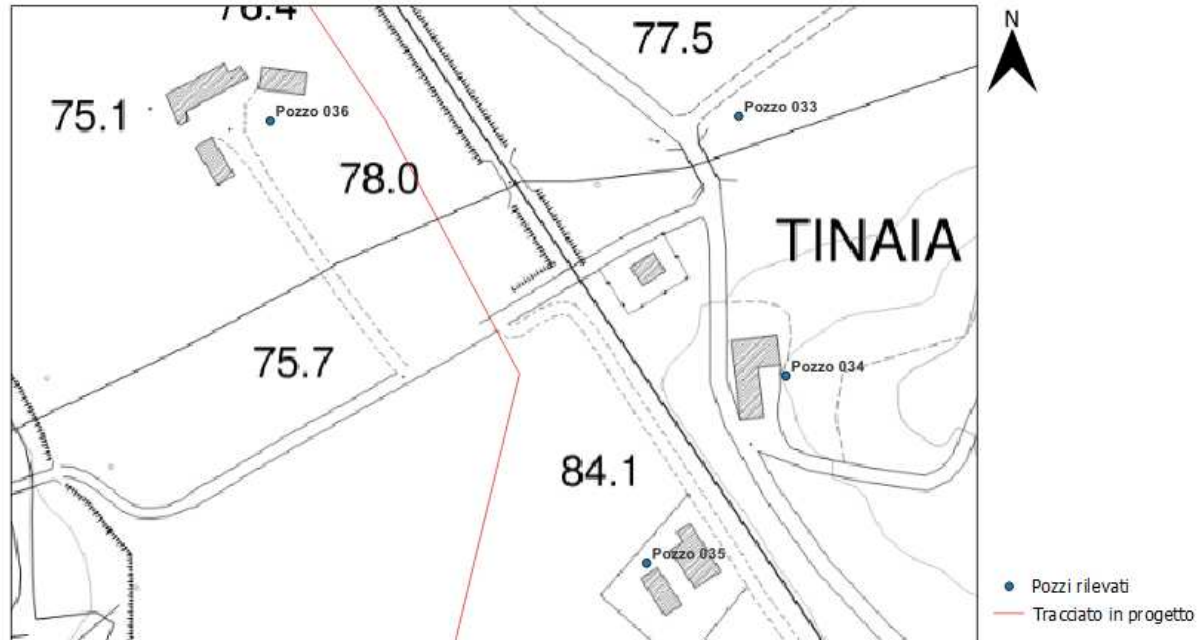
Rev.:

00

N° Documento Cliente:

MI-CI-09001

*Stralcio ubicazione e foto pozzo:*



**SCHEDE CENSIMENTO POZZI E SORGENTI**

N° Documento: P22IT04321-PPL-LS-000-001	Foglio 68 di 207	Rev.: 00	N° Documento Cliente: MI-CI-09001
--	---------------------	-------------	--------------------------------------

<b>Dati Identificativi Pozzo</b>			
N° di riferimento e denominazione:	034		
Comune:	Certaldo		
Località:			
Coordinate UTM - WGS84:	Longitudine: 43.515622°		
	Latitudine: 11.085853°		
Quota:	88 m s.l.m.		
Fonte dei dati:	Rilievo		
Posizione rispetto al tracciato:	est		
Distanza dal nuovo tracciato:	160 m		
<b>Dati caratteristici pozzo</b>			
Stato:	Attivo:	Uso:	Acquedottistico:
	Non attivo:		Domestico/Domestico Potabile:
	In disuso:		Igienico – Sanitario:
	Abbandonato ma attivo: <b>X</b>		Industriale:
	Sigillato / Cementato		Irriguo / Irriguo area verde:
	Altro:		Zootecnico:
			Promiscuo:
			Piezometro:
			Altro:
Profondità:	n.d.		
Stratigrafia:	depositi alluvionali recenti (b)		
Tipo di Acquifero:	poroso		
Misura in sito:	5,3 m da p.c.		
Data misura in sito:	29/11/2022		
<i>Note:</i>			

RIF. MET. DER. PER SIENA DN400 (16"), DP 75 BAR E PIGGABILITÀ MET. DER. PER SIENA-TORRENIERI DN200 (8"), DP 75 BAR E MET. CHIUSI-TORRENIERI DN250 (10"), DP 75 BAR ED OPERE CONNESSE

**SCHEDE CENSIMENTO POZZI E SORGENTI**

N° Documento:

P22IT04321-PPL-LS-000-001

Foglio

69 di 207

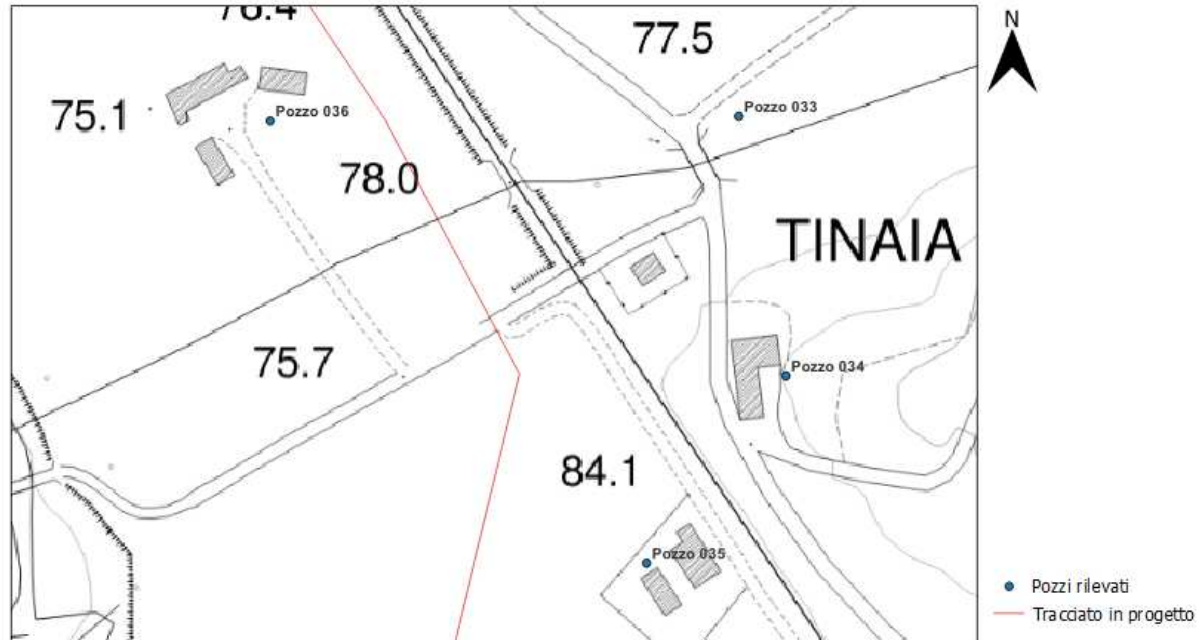
Rev.:

00

N° Documento Cliente:

MI-CI-09001

*Stralcio ubicazione e foto pozzo:*



**SCHEDE CENSIMENTO POZZI E SORGENTI**

N° Documento: P22IT04321-PPL-LS-000-001	Foglio 70 di 207	Rev.: 00	N° Documento Cliente: MI-CI-09001
--	---------------------	-------------	--------------------------------------

**Dati Identificativi Pozzo**

N° di riferimento e denominazione:	035
Comune:	Certaldo
Località:	
Coordinate UTM - WGS84:	Longitudine: 43.514840°
	Latitudine: 11.085010°
Quota:	77 m s.l.m.
Fonte dei dati:	Rilievo
Posizione rispetto al tracciato:	est
Distanza dal nuovo tracciato:	97 m

**Dati caratteristici pozzo**

Stato:	Attivo: <b>X</b>	Uso:	Acquedottistico:
	Non attivo:		Domestico/Domestico
	In disuso:		Potabile:
	Abbandonato ma attivo:		Igienico – Sanitario:
	Sigillato / Cementato		Industriale:
	Altro:		Irriguo / Irriguo area verde:
			Zootecnico:
			Promiscuo: <b>X</b>
			Piezometro:
			Altro:
Profondità:	n.d.		
Stratigrafia:	depositi alluvionali recenti (b)		
Tipo di Acquifero:	poroso		
Misura in sito:	n.d.		
Data misura in sito:	29/11/2022		

*Note: pozzo chiuso falda non acquisibile*

RIF. MET. DER. PER SIENA DN400 (16"), DP 75 BAR E PIGGABILITÀ MET. DER. PER SIENA-TORRENIERI DN200 (8"), DP 75 BAR E MET. CHIUSI-TORRENIERI DN250 (10"), DP 75 BAR ED OPERE CONNESSE

**SCHEDE CENSIMENTO POZZI E SORGENTI**

N° Documento:

P22IT04321-PPL-LS-000-001

Foglio

71 di 207

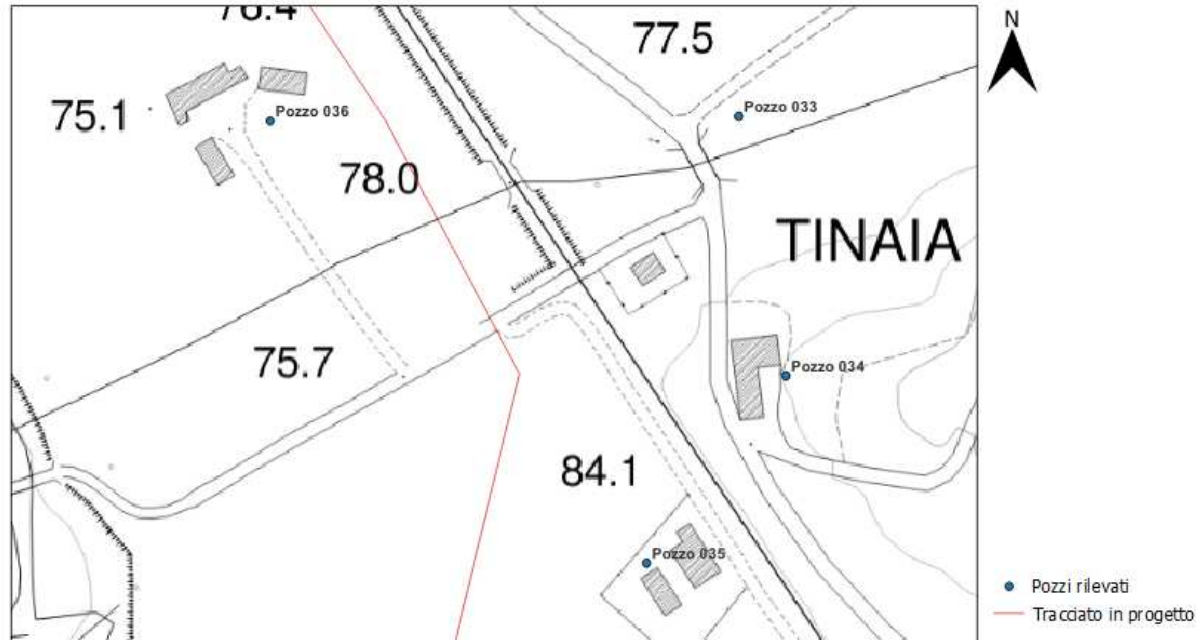
Rev.:

00

N° Documento Cliente:

MI-CI-09001

*Stralcio ubicazione e foto pozzo:*



RIF. MET. DER. PER SIENA DN400 (16"), DP 75 BAR E PIGGABILITÀ MET. DER. PER SIENA-TORRENIERI DN200 (8"), DP 75 BAR E MET. CHIUSI-TORRENIERI DN250 (10"), DP 75 BAR ED OPERE CONNESSE

**SCHEDE CENSIMENTO POZZI E SORGENTI**

N° Documento: P22IT04321-PPL-LS-000-001	Foglio 72 di 207	Rev.: 00	N° Documento Cliente: MI-CI-09001
--	---------------------	-------------	--------------------------------------

**Dati Identificativi Pozzo**

N° di riferimento e denominazione:	036
Comune:	Certaldo
Località:	
Coordinate UTM - WGS84:	Longitudine: 43.516763°
	Latitudine: 11.082870°
Quota:	76 m s.l.m.
Fonte dei dati:	Rilievo
Posizione rispetto al tracciato:	ovest
Distanza dal nuovo tracciato:	37 m

**Dati caratteristici pozzo**

Stato:	Attivo: <b>X</b>	Usò:	Acquedottistico:
	Non attivo:		Domestico/Domestico Potabile: <b>X</b>
	In disuso:		Igienico – Sanitario:
	Abbandonato ma attivo:		Industriale:
	Sigillato / Cementato		Irriguo / Irriguo area verde:
	Altro:		Zootecnico:
			Promiscuo:
			Piezometro:
			Altro:

Profondità:	n.d.
Stratigrafia:	depositi alluvionali recenti (b)
Tipo di Acquifero:	poroso
Misura in sito:	n.d.
Data misura in sito:	29/11/2022

*Note: pozzo chiuso falda non acquisibile*



RIF. MET. DER. PER SIENA DN400 (16"), DP 75 BAR E PIGGABILITÀ MET. DER. PER SIENA-TORRENIERI DN200 (8"), DP 75 BAR E MET. CHIUSI-TORRENIERI DN250 (10"), DP 75 BAR ED OPERE CONNESSE

**SCHEDE CENSIMENTO POZZI E SORGENTI**

N° Documento:

P22IT04321-PPL-LS-000-001

Foglio

73 di 207

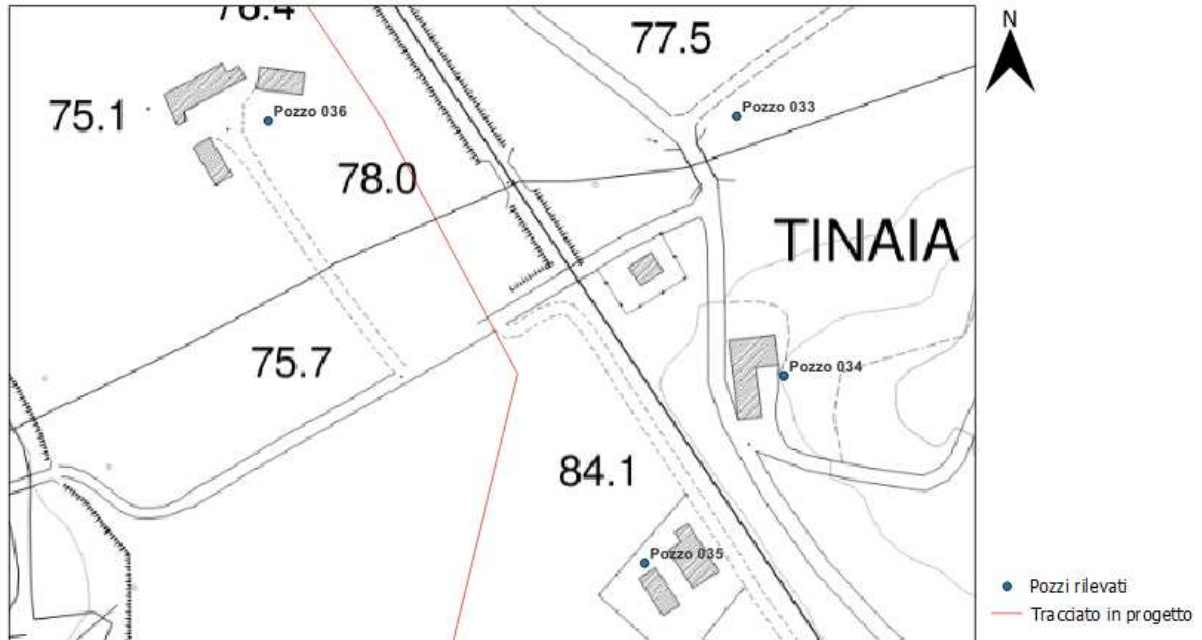
Rev.:

00

N° Documento Cliente:

MI-CI-09001

*Stralcio ubicazione e foto pozzo:*



**SCHEDE CENSIMENTO POZZI E SORGENTI**

N° Documento: P22IT04321-PPL-LS-000-001	Foglio 74 di 207	Rev.: 00	N° Documento Cliente: MI-CI-09001
--	---------------------	-------------	--------------------------------------

**Dati Identificativi Pozzo**

N° di riferimento e denominazione:	037
Comune:	Poggibonsi
Località:	
Coordinate UTM - WGS84:	Longitudine: 43.496258°
	Latitudine: 11.109750°
Quota:	82 m s.l.m.
Fonte dei dati:	Rilievo
Posizione rispetto al tracciato:	est
Distanza dal nuovo tracciato:	240 m

**Dati caratteristici pozzo**

Stato:	Attivo: <b>X</b>	Uso:	Acquedottistico:
	Non attivo:		Domestico/Domestico
	In disuso:		Potabile:
	Abbandonato ma attivo:		Igienico – Sanitario:
	Sigillato / Cementato		Industriale: <b>X</b>
	Altro:		Irriguo / Irriguo area verde:
			Zootecnico:
			Promiscuo:
			Piezometro:
			Altro:
Profondità:	n.d.		
Stratigrafia:	formato principalmente da sabbie e limi		
Tipo di Acquifero:	poroso		
Misura in sito:	7.00 m a p.c.		
Data misura in sito:	29/11/2022		

Note:

RIF. MET. DER. PER SIENA DN400 (16"), DP 75 BAR E PIGGABILITÀ MET. DER. PER SIENA-TORRENIERI DN200 (8"), DP 75 BAR E MET. CHIUSI-TORRENIERI DN250 (10"), DP 75 BAR ED OPERE CONNESSE

**SCHEDE CENSIMENTO POZZI E SORGENTI**

N° Documento:

P22IT04321-PPL-LS-000-001

Foglio

75 di 207

Rev.:

00

N° Documento Cliente:

MI-CI-09001

*Stralcio ubicazione e foto pozzo:*



**SCHEDE CENSIMENTO POZZI E SORGENTI**

N° Documento: P22IT04321-PPL-LS-000-001	Foglio 76 di 207	Rev.: 00	N° Documento Cliente: MI-CI-09001
--	---------------------	-------------	--------------------------------------

**Dati Identificativi Pozzo**

N° di riferimento e denominazione:	038
Comune:	Poggibonsi
Località:	
Coordinate UTM - WGS84:	Longitudine: 43.494974° Latitudine: 11.106987°
Quota:	82 m s.l.m.
Fonte dei dati:	Rilievo
Posizione rispetto al tracciato:	ovest
Distanza dal nuovo tracciato:	21 m

**Dati caratteristici pozzo**

Stato:	Attivo:	Uso:	Acquedottistico:
	Non attivo: <b>X</b>		Domestico/Domestico
	In disuso:		Potabile:
	Abbandonato ma attivo:		Igienico – Sanitario:
	Sigillato / Cementato		Industriale:
	Altro:		Irriguo / Irriguo area verde:
			Zootecnico:
			Promiscuo:
			Piezometro:
			Altro:
Profondità:	n.d.		
Stratigrafia:	depositi alluvionali recenti (b)		
Tipo di Acquifero:	poroso		
Misura in sito:	n.d.		
Data misura in sito:	29/11/2022		

*Note: pozzo chiuso falda non acquisibile*

RIF. MET. DER. PER SIENA DN400 (16"), DP 75 BAR E PIGGABILITÀ MET. DER. PER SIENA-TORRENIERI DN200 (8"), DP 75 BAR E MET. CHIUSI-TORRENIERI DN250 (10"), DP 75 BAR ED OPERE CONNESSE

**SCHEDE CENSIMENTO POZZI E SORGENTI**

N° Documento:

P22IT04321-PPL-LS-000-001

Foglio

77 di 207

Rev.:

00

N° Documento Cliente:

MI-CI-09001

*Stralcio ubicazione e foto pozzo:*



RIF. MET. DER. PER SIENA DN400 (16"), DP 75 BAR E PIGGABILITÀ MET. DER. PER SIENA-TORRENIERI DN200 (8"), DP 75 BAR E MET. CHIUSI-TORRENIERI DN250 (10"), DP 75 BAR ED OPERE CONNESSE

**SCHEDE CENSIMENTO POZZI E SORGENTI**

N° Documento: P22IT04321-PPL-LS-000-001	Foglio 78 di 207	Rev.: 00	N° Documento Cliente: MI-CI-09001
--	---------------------	-------------	--------------------------------------

**Dati Identificativi Pozzo**

N° di riferimento e denominazione:	039
Comune:	Poggibonsi
Località:	
Coordinate UTM - WGS84:	Longitudine: 43.494040° Latitudine: 11.103122°
Quota:	88 m s.l.m.
Fonte dei dati:	Rilievo
Posizione rispetto al tracciato:	ovest
Distanza dal nuovo tracciato:	290 m

**Dati caratteristici pozzo**

Stato:	Attivo: <input checked="" type="checkbox"/>	Uso:	Acquedottistico:
	Non attivo:		Domestico/Domestico
	In disuso:		Potabile:
	Abbandonato ma attivo:		Igienico – Sanitario:
	Sigillato / Cementato		Industriale:
	Altro:		Irriguo / Irriguo area verde: <input checked="" type="checkbox"/>
			Zootecnico:
			Promiscuo:
			Piezometro:
			Altro:

Profondità:	n.d.
Stratigrafia:	depositi alluvionali recenti (b)
Tipo di Acquifero:	poroso
Misura in sito:	5,8 m da p.c.
Data misura in sito:	29/11/2022

Note:

RIF. MET. DER. PER SIENA DN400 (16"), DP 75 BAR E PIGGABILITÀ MET. DER. PER SIENA-TORRENIERI DN200 (8"), DP 75 BAR E MET. CHIUSI-TORRENIERI DN250 (10"), DP 75 BAR ED OPERE CONNESSE

**SCHEDE CENSIMENTO POZZI E SORGENTI**

N° Documento:

P22IT04321-PPL-LS-000-001

Foglio

79 di 207

Rev.:

00

N° Documento Cliente:

MI-CI-09001

*Stralcio ubicazione e foto pozzo:*



**SCHEDE CENSIMENTO POZZI E SORGENTI**

N° Documento: P22IT04321-PPL-LS-000-001	Foglio 80 di 207	Rev.: 00	N° Documento Cliente: MI-CI-09001
--	---------------------	-------------	--------------------------------------

<b>Dati Identificativi Pozzo</b>	
N° di riferimento e denominazione:	040
Comune:	Poggibonsi
Località:	
Coordinate UTM - WGS84:	Longitudine: 43.490816°
	Latitudine: 11.115334°
Quota:	85 m s.l.m.
Fonte dei dati:	Rilievo
Posizione rispetto al tracciato:	est
Distanza dal nuovo tracciato:	195 m
<b>Dati caratteristici pozzo</b>	
Stato:	Attivo: <input checked="" type="checkbox"/>
	Non attivo: <input type="checkbox"/>
	In disuso: <input type="checkbox"/>
	Abbandonato ma attivo: <input type="checkbox"/>
	Sigillato / Cementato <input type="checkbox"/>
	Altro: <input type="checkbox"/>
	<input type="checkbox"/>
	<input type="checkbox"/>
	<input type="checkbox"/>
Usi:	Acquedottistico: <input type="checkbox"/>
	Domestico/Domestico Potabile: <input type="checkbox"/>
	Igienico – Sanitario: <input type="checkbox"/>
	Industriale: <input type="checkbox"/>
	Irriguo / Irriguo area verde: <input checked="" type="checkbox"/>
	Zootecnico: <input type="checkbox"/>
	Promiscuo: <input type="checkbox"/>
	Piezometro: <input type="checkbox"/>
	Altro: <input type="checkbox"/>
Profondità:	18 m da p.c.
Stratigrafia:	depositi alluvionali recenti (b)
Tipo di Acquifero:	poroso
Misura in sito:	7.10 m da p.c.
Data misura in sito:	29/11/2022
<i>Note:</i>	



RIF. MET. DER. PER SIENA DN400 (16"), DP 75 BAR E PIGGABILITÀ MET. DER. PER SIENA-TORRENIERI DN200 (8"), DP 75 BAR E MET. CHIUSI-TORRENIERI DN250 (10"), DP 75 BAR ED OPERE CONNESSE

**SCHEDE CENSIMENTO POZZI E SORGENTI**

N° Documento:

P22IT04321-PPL-LS-000-001

Foglio

81 di 207

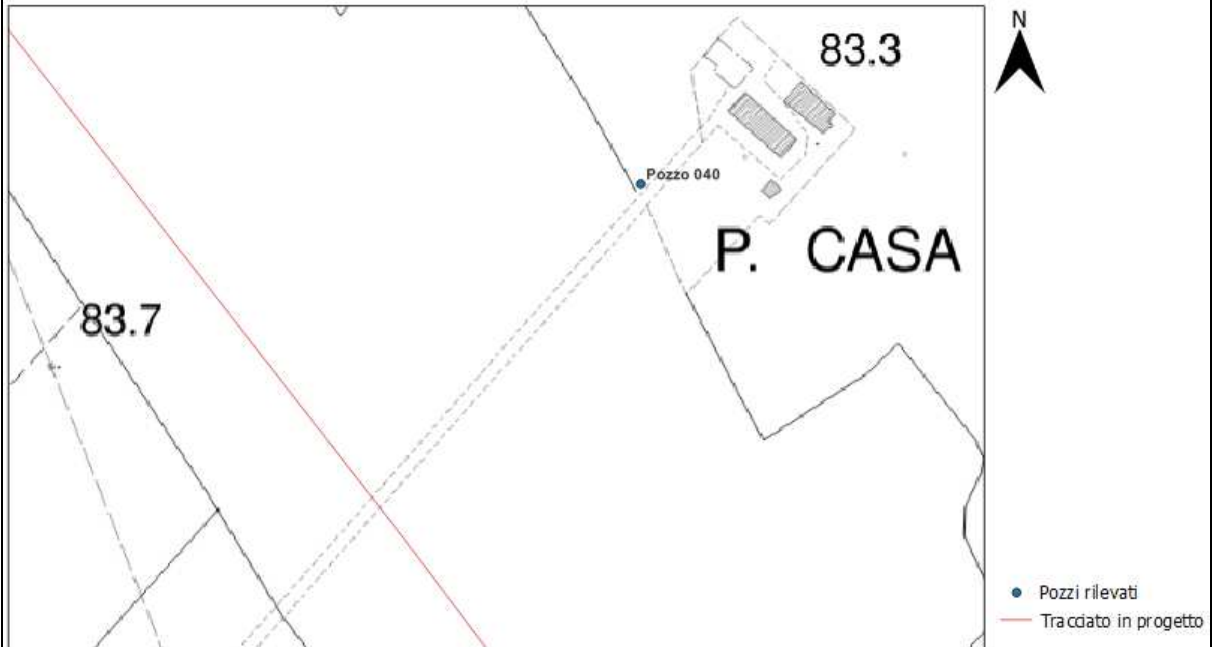
Rev.:

00

N° Documento Cliente:

MI-CI-09001

*Stralcio ubicazione e foto pozzo:*



SCHEDA CENSIMENTO POZZI E SORGENTI

N° Documento: P22IT04321-PPL-LS-000-001	Foglio 82 di 207	Rev.: 00	N° Documento Cliente: MI-CI-09001
--	---------------------	-------------	--------------------------------------

**Dati Identificativi Pozzo**

N° di riferimento e denominazione:	041
Comune:	Poggibonsi
Località:	
Coordinate UTM - WGS84:	Longitudine: 43.485036° Latitudine: 11.114770°
Quota:	89 m s.l.m.
Fonte dei dati:	Rilievo
Posizione rispetto al tracciato:	ovest
Distanza dal nuovo tracciato:	155 m

**Dati caratteristici pozzo**

Stato:	Attivo: <b>X</b>	Uso:	Acquedottistico:
	Non attivo:		Domestico/Domestico Potabile:
	In disuso:		Igienico – Sanitario:
	Abbandonato ma attivo:		Industriale:
	Sigillato / Cementato		Irriguo / Irriguo area verde: <b>X</b>
	Altro:		Zootecnico:
			Promiscuo:
			Piezometro:
			Altro:

Profondità:	n.d.
Stratigrafia:	depositi alluvionali recenti (b)
Tipo di Acquifero:	poroso
Misura in sito:	6,2 m da p.c.
Data misura in sito:	29/11/2022

Note:

RIF. MET. DER. PER SIENA DN400 (16"), DP 75 BAR E PIGGABILITÀ MET. DER. PER SIENA-TORRENIERI DN200 (8"), DP 75 BAR E MET. CHIUSI-TORRENIERI DN250 (10"), DP 75 BAR ED OPERE CONNESSE

**SCHEDE CENSIMENTO POZZI E SORGENTI**

N° Documento:

P22IT04321-PPL-LS-000-001

Foglio

83 di 207

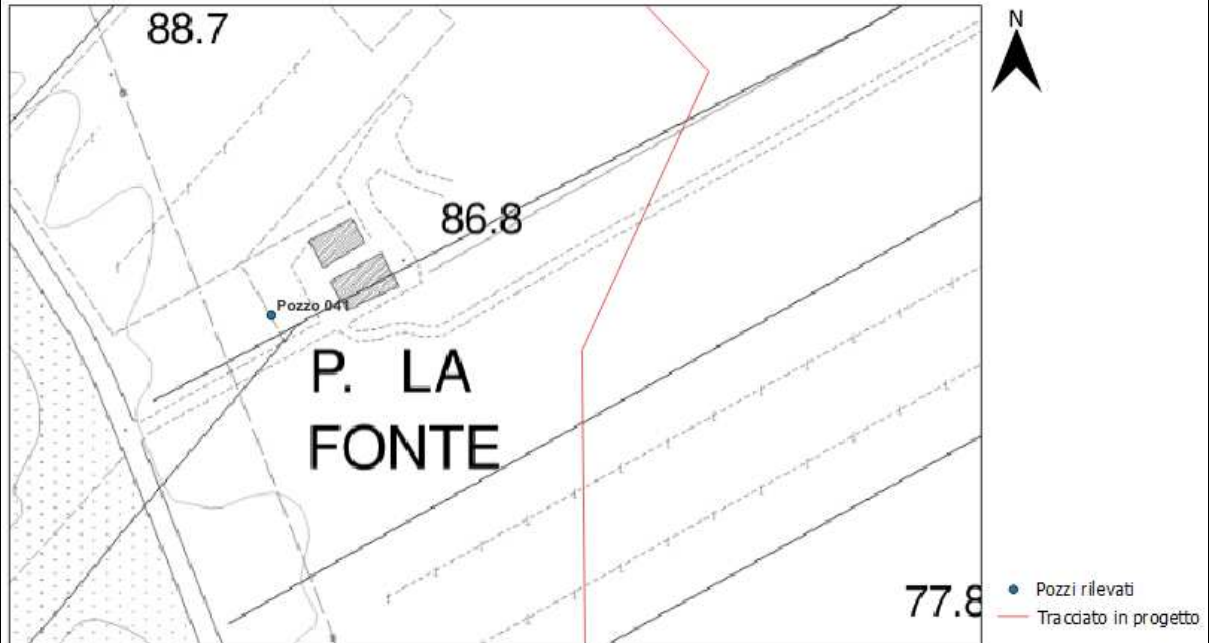
Rev.:

00

N° Documento Cliente:

MI-CI-09001

*Stralcio ubicazione e foto pozzo:*



**SCHEDE CENSIMENTO POZZI E SORGENTI**

N° Documento: P22IT04321-PPL-LS-000-001	Foglio 84 di 207	Rev.: 00	N° Documento Cliente: MI-CI-09001
--	---------------------	-------------	--------------------------------------

<b>Dati Identificativi Pozzo</b>	
N° di riferimento e denominazione:	042
Comune:	Poggibonsi
Località:	
Coordinate UTM - WGS84:	Longitudine: 43.472262°
	Latitudine: 11.122236°
Quota:	91 m s.l.m.
Fonte dei dati:	Rilievo
Posizione rispetto al tracciato:	sud
Distanza dal nuovo tracciato:	72 m
<b>Dati caratteristici pozzo</b>	
Stato:	Attivo: <input checked="" type="checkbox"/>
	Non attivo:
	In disuso:
	Abbandonato ma attivo:
	Sigillato / Cementato
	Altro:
Uso:	Acquedottistico:
	Domestico/Domestico
	Potabile:
	Igienico – Sanitario:
	Industriale:
	Irriguo / Irriguo area verde:
	Zootecnico:
	Promiscuo:
	Piezometro:
	Altro: <input checked="" type="checkbox"/>
Profondità:	n.d.
Stratigrafia:	depositi alluvionali recenti (b)
Tipo di Acquifero:	poroso
Misura in sito:	n.d.
Data misura in sito:	29/11/2022
<i>Note: pozzo chiuso proprietario non trovato</i>	

**SCHEDE CENSIMENTO POZZI E SORGENTI**

N° Documento:

P22IT04321-PPL-LS-000-001

Foglio

85 di 207

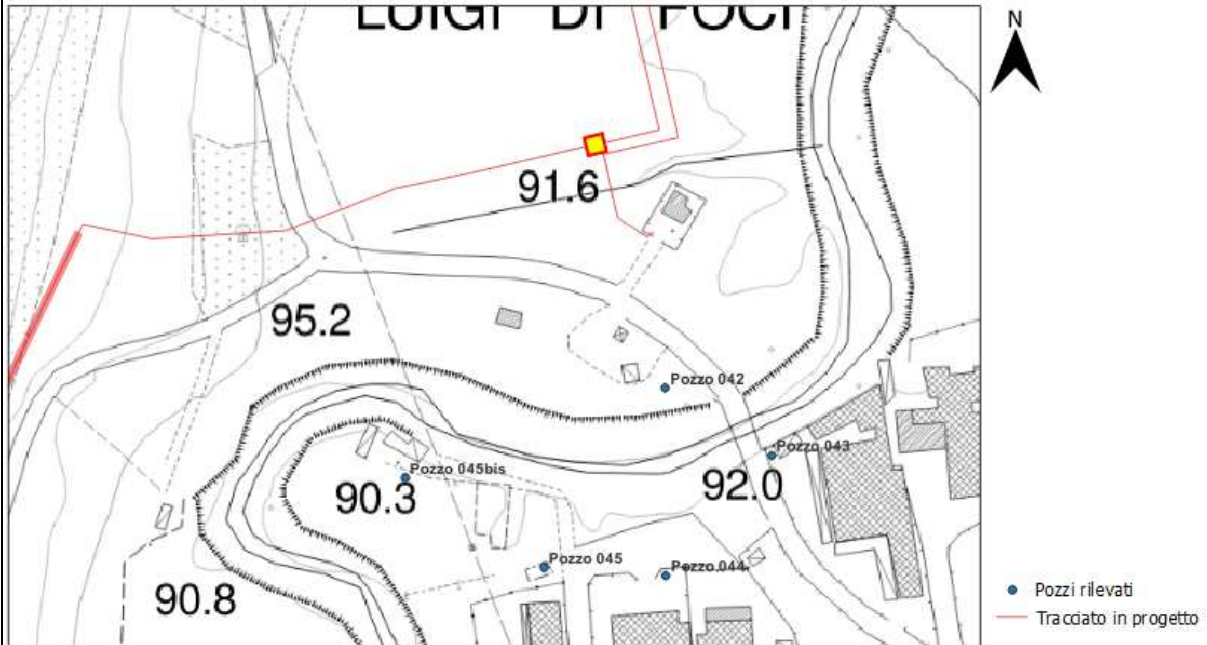
Rev.:

00

N° Documento Cliente:

MI-CI-09001

*Stralcio ubicazione e foto pozzo:*



**SCHEDE CENSIMENTO POZZI E SORGENTI**

N° Documento: P22IT04321-PPL-LS-000-001	Foglio 86 di 207	Rev.: 00	N° Documento Cliente: MI-CI-09001
--	---------------------	-------------	--------------------------------------

**Dati Identificativi Pozzo**

N° di riferimento e denominazione:	043
Comune:	Poggibonsi
Località:	
Coordinate UTM - WGS84:	Longitudine: 43.471964° Latitudine: 11.122848°
Quota:	91 m s.l.m.
Fonte dei dati:	Rilievo
Posizione rispetto al tracciato:	sud
Distanza dal nuovo tracciato:	113 m

**Dati caratteristici pozzo**

Stato:	Attivo: <input checked="" type="checkbox"/>	Uso:	Acquedottistico:
	Non attivo:		Domestico/Domestico Potabile:
	In disuso:		Igienico – Sanitario:
	Abbandonato ma attivo:		Industriale: <input checked="" type="checkbox"/>
	Sigillato / Cementato		Irriguo / Irriguo area verde:
	Altro:		Zootecnico:
			Promiscuo:
			Piezometro:
			Altro:

Profondità:	n.d.
Stratigrafia:	depositi alluvionali recenti (b)
Tipo di Acquifero:	poroso
Misura in sito:	n.d.
Data misura in sito:	29/11/2022

*Note: pozzo chiuso proprietario non trovato*

SCHEDE CENSIMENTO POZZI E SORGENTI

N° Documento:

P22IT04321-PPL-LS-000-001

Foglio

87 di 207

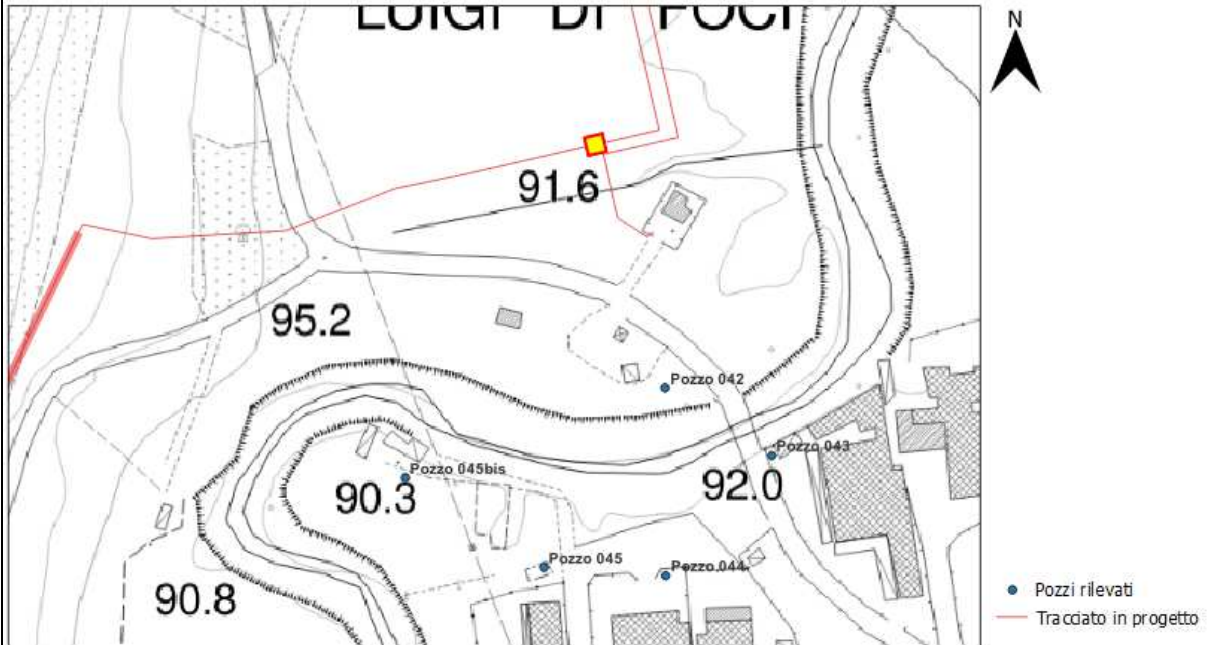
Rev.:

00

N° Documento Cliente:

MI-CI-09001

Stralcio ubicazione e foto pozzo:



**SCHEDE CENSIMENTO POZZI E SORGENTI**

N° Documento: P22IT04321-PPL-LS-000-001	Foglio 88 di 207	Rev.: 00	N° Documento Cliente: MI-CI-09001
--	---------------------	-------------	--------------------------------------

**Dati Identificativi Pozzo**

N° di riferimento e denominazione:	044
Comune:	Poggibonsi
Località:	
Coordinate UTM - WGS84:	Longitudine: 43.471467°
	Latitudine: 11.122213°
Quota:	92 m s.l.m.
Fonte dei dati:	Rilievo
Posizione rispetto al tracciato:	sud
Distanza dal nuovo tracciato:	200 m

**Dati caratteristici pozzo**

Stato:	Attivo: <b>X</b>	Uso:	Acquedottistico:
	Non attivo:		Domestico/Domestico
	In disuso:		Potabile: <b>X</b>
	Abbandonato ma attivo:		Igienico – Sanitario:
	Sigillato / Cementato		Industriale:
	Altro:		Irriguo / Irriguo area verde:
			Zootecnico:
			Promiscuo:
			Piezometro:
			Altro:
Profondità:	n.d.		
Stratigrafia:	depositi alluvionali recenti (b)		
Tipo di Acquifero:	poroso		
Misura in sito:	n.d.		
Data misura in sito:	29/11/2022		

*Note: non autorizzati dal proprietario ad acquisire la documentazione fotografica e dati di soggiacenza della falda*

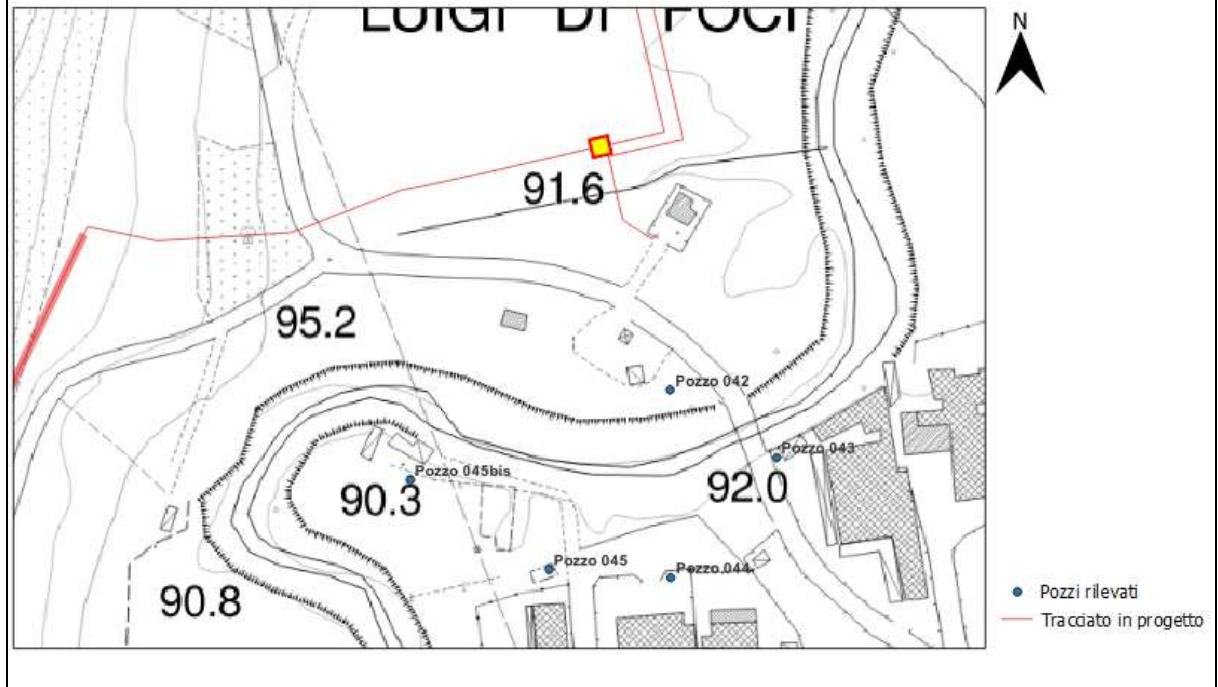


RIF. MET. DER. PER SIENA DN400 (16"), DP 75 BAR E PIGGABILITÀ MET. DER. PER SIENA-TORRENIERI DN200 (8"), DP 75 BAR E MET. CHIUSI-TORRENIERI DN250 (10"), DP 75 BAR ED OPERE CONNESSE

**SCHEDE CENSIMENTO POZZI E SORGENTI**

N° Documento: P22IT04321-PPL-LS-000-001	Foglio 89 di 207	Rev.: 00	N° Documento Cliente: MI-CI-09001
--	---------------------	-------------	--------------------------------------

*Stralcio ubicazione:*



**SCHEDE CENSIMENTO POZZI E SORGENTI**

N° Documento: P22IT04321-PPL-LS-000-001	Foglio 90 di 207	Rev.: 00	N° Documento Cliente: MI-CI-09001
--	---------------------	-------------	--------------------------------------

**Dati Identificativi Pozzo**

N° di riferimento e denominazione:	045
Comune:	Poggibonsi
Località:	
Coordinate UTM - WGS84:	Longitudine: 43.471516°
	Latitudine: 11.121506°
Quota:	92 m s.l.m.
Fonte dei dati:	Rilievo
Posizione rispetto al tracciato:	sud
Distanza dal nuovo tracciato:	185 m

**Dati caratteristici pozzo**

Stato:	Attivo: <b>X</b>	Uso:	Acquedottistico: <b>X</b>
	Non attivo:		Domestico/Domestico Potabile:
	In disuso:		Igienico – Sanitario:
	Abbandonato ma attivo:		Industriale:
	Sigillato / Cementato		Irriguo / Irriguo area verde:
	Altro:		Zootecnico:
			Promiscuo:
			Piezometro:
			Altro:
Profondità:	n.d.		
Stratigrafia:	depositi alluvionali recenti (b)		
Tipo di Acquifero:	poroso		
Misura in sito:	n.d.		
Data misura in sito:	29/11/2022		

*Note: proprietario non trovato*

RIF. MET. DER. PER SIENA DN400 (16"), DP 75 BAR E PIGGABILITÀ MET. DER. PER SIENA-TORRENIERI DN200 (8"), DP 75 BAR E MET. CHIUSI-TORRENIERI DN250 (10"), DP 75 BAR ED OPERE CONNESSE

**SCHEDE CENSIMENTO POZZI E SORGENTI**

N° Documento:

P22IT04321-PPL-LS-000-001

Foglio

91 di 207

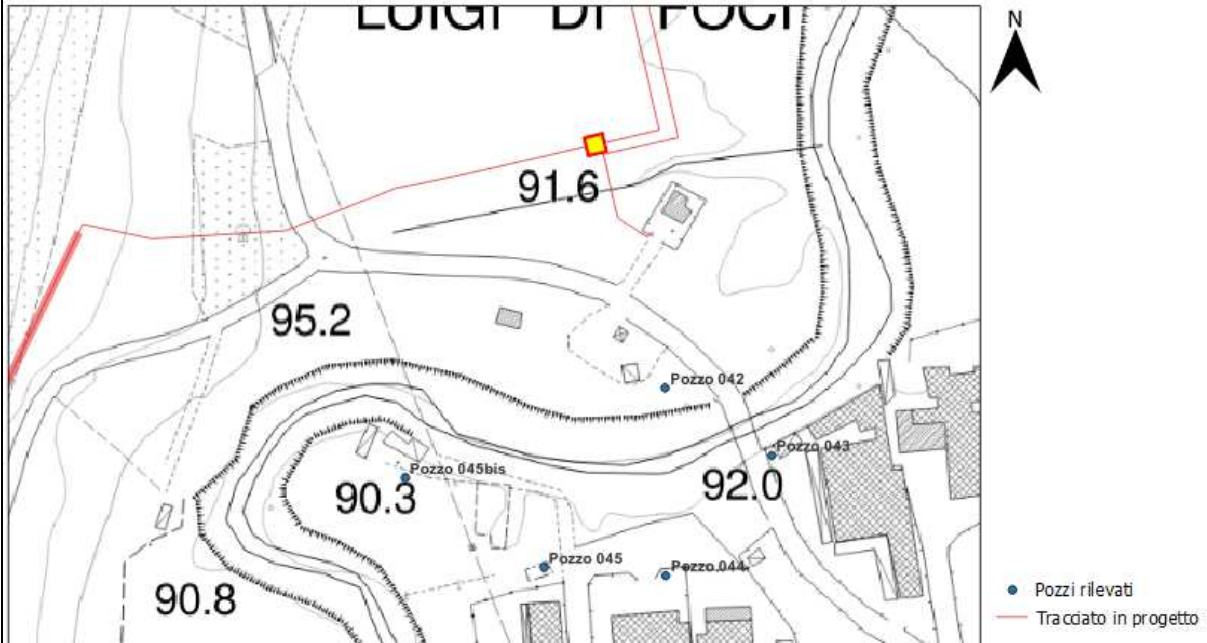
Rev.:

00

N° Documento Cliente:

MI-CI-09001

*Stralcio ubicazione e foto pozzo:*



**SCHEDE CENSIMENTO POZZI E SORGENTI**

N° Documento: P22IT04321-PPL-LS-000-001	Foglio 92 di 207	Rev.: 00	N° Documento Cliente: MI-CI-09001
--	---------------------	-------------	--------------------------------------

**Dati Identificativi Pozzo**

N° di riferimento e denominazione:	045bis
Comune:	Poggibonsi
Località:	
Coordinate UTM - WGS84:	Longitudine: 43.471910° Latitudine: 11.120712°
Quota:	92 m s.l.m.
Fonte dei dati:	Rilievo
Posizione rispetto al tracciato:	sud
Distanza dal nuovo tracciato:	123 m

**Dati caratteristici pozzo**

Stato:	Attivo: <input checked="" type="checkbox"/>	Uso:	Acquedottistico:
	Non attivo:		Domestico/Domestico Potabile:
	In disuso:		Igienico – Sanitario:
	Abbandonato ma attivo:		Industriale:
	Sigillato / Cementato		Irriguo / Irriguo area verde: <input checked="" type="checkbox"/>
	Altro:		Zootecnico:
			Promiscuo:
			Piezometro:
			Altro:
Profondità:	20 m da p.c.		
Stratigrafia:	depositi alluvionali recenti (b)		
Tipo di Acquifero:	poroso		
Misura in sito:	7,5 m da p.c.		
Data misura in sito:	29/11/2022		

Note:

--

RIF. MET. DER. PER SIENA DN400 (16"), DP 75 BAR E PIGGABILITÀ MET. DER. PER SIENA-TORRENIERI DN200 (8"), DP 75 BAR E MET. CHIUSI-TORRENIERI DN250 (10"), DP 75 BAR ED OPERE CONNESSE

**SCHEDE CENSIMENTO POZZI E SORGENTI**

N° Documento:

P22IT04321-PPL-LS-000-001

Foglio

93 di 207

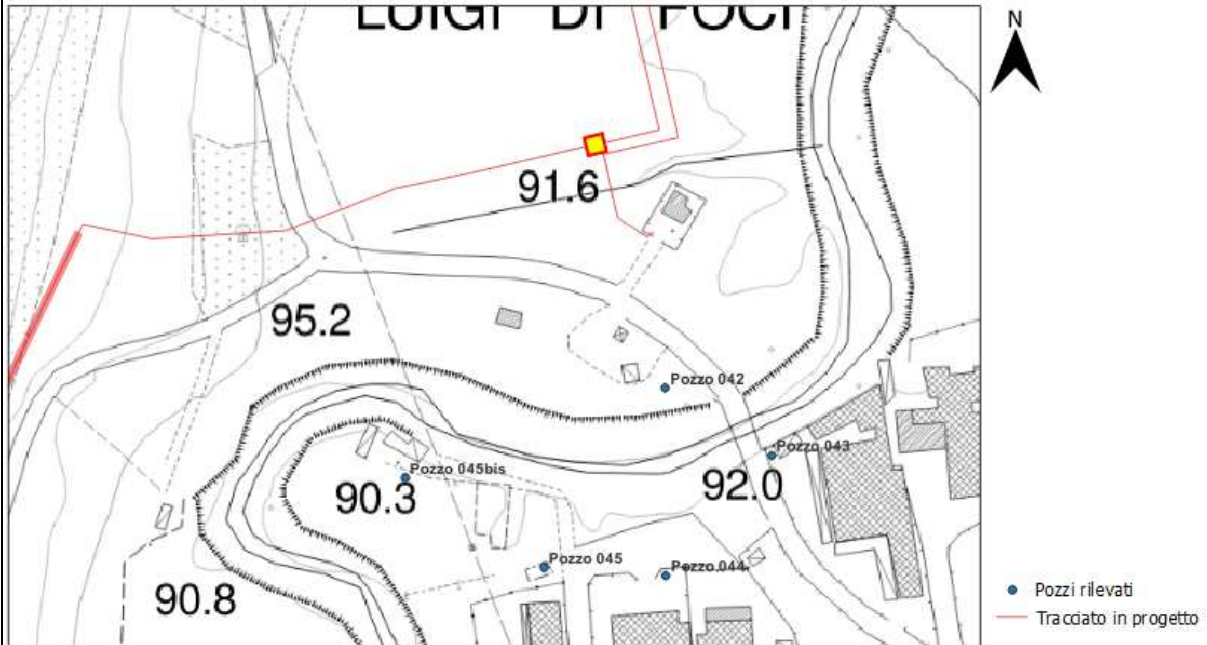
Rev.:

00

N° Documento Cliente:

MI-CI-09001

*Stralcio ubicazioni e foto pozzo:*



**SCHEDE CENSIMENTO POZZI E SORGENTI**

N° Documento: P22IT04321-PPL-LS-000-001	Foglio 94 di 207	Rev.: 00	N° Documento Cliente: MI-CI-09001
--	---------------------	-------------	--------------------------------------

**Dati Identificativi Pozzo**

N° di riferimento e denominazione:	046
Comune:	Poggibonsi
Località:	
Coordinate UTM - WGS84:	Longitudine: 43.468080°
	Latitudine: 11.116154°
Quota:	155 m s.l.m.
Fonte dei dati:	Rilievo
Posizione rispetto al tracciato:	est
Distanza dal nuovo tracciato:	46 m

**Dati caratteristici pozzo**

Stato:	Attivo: <b>X</b>	Uso:	Acquedottistico:
	Non attivo:		Domestico/Domestico
	In disuso:		Potabile: <b>X</b>
	Abbandonato ma attivo:		Igienico – Sanitario:
	Sigillato / Cementato		Industriale:
	Altro:		Irriguo / Irriguo area verde:
			Zootecnico:
			Promiscuo:
			Piezometro:
			Altro:
Profondità:	61.00 m da p.c.		
Stratigrafia:	Sabbie e arenarie gialle (PLIs)		
Tipo di Acquifero:	poroso		
Misura in sito:	40.00 m da p.c.		
Data misura in sito:	29/11/2022		

Note:

--

RIF. MET. DER. PER SIENA DN400 (16"), DP 75 BAR E PIGGABILITÀ MET. DER. PER SIENA-TORRENIERI DN200 (8"), DP 75 BAR E MET. CHIUSI-TORRENIERI DN250 (10"), DP 75 BAR ED OPERE CONNESSE

**SCHEDE CENSIMENTO POZZI E SORGENTI**

N° Documento:

P22IT04321-PPL-LS-000-001

Foglio

95 di 207

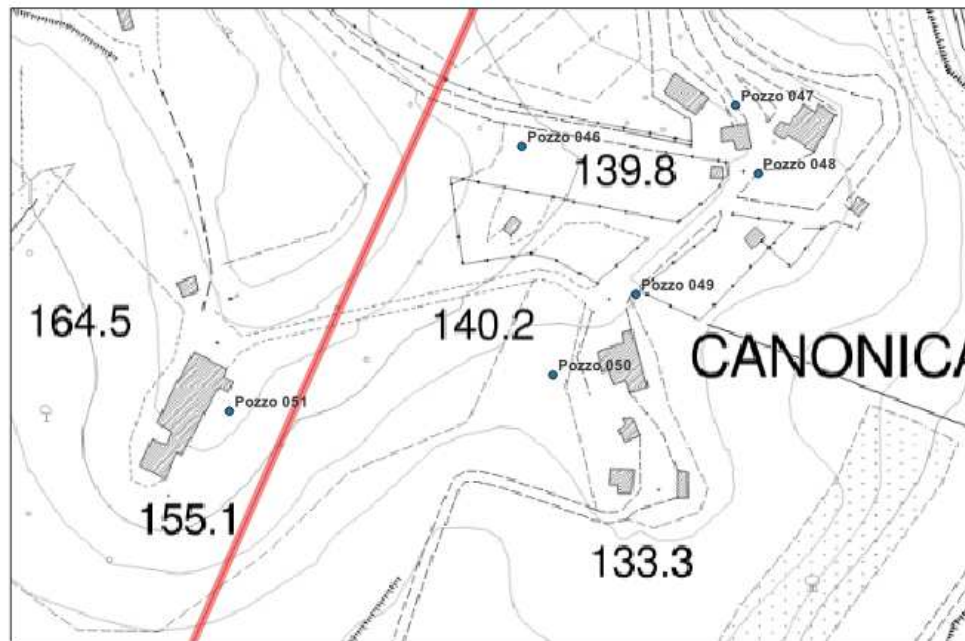
Rev.:

00

N° Documento Cliente:

MI-CI-09001

*Stralcio ubicazione e foto pozzo:*



- Pozzi rilevati
- Tracciato in progetto



**SCHEDE CENSIMENTO POZZI E SORGENTI**

N° Documento: P22IT04321-PPL-LS-000-001	Foglio 96 di 207	Rev.: 00	N° Documento Cliente: MI-CI-09001
--	---------------------	-------------	--------------------------------------

<b>Dati Identificativi Pozzo</b>	
N° di riferimento e denominazione:	047
Comune:	Poggibonsi
Località:	
Coordinate UTM - WGS84:	Longitudine: 43.468232°
	Latitudine: 11.117413°
Quota:	138 m s.l.m.
Fonte dei dati:	Rilievo
Posizione rispetto al tracciato:	est
Distanza dal nuovo tracciato:	130 m
<b>Dati caratteristici pozzo</b>	
Stato:	Attivo: <input checked="" type="checkbox"/>
	Non attivo:
	In disuso:
	Abbandonato ma attivo:
	Sigillato / Cementato
	Altro:
Usi:	Acquedottistico:
	Domestico/Domestico
	Potabile: <input checked="" type="checkbox"/>
	Igienico – Sanitario:
	Industriale:
	Irriguo / Irriguo area verde:
	Zootecnico:
	Promiscuo:
	Piezometro:
	Altro:
Profondità:	60.00 m da p.c.
Stratigrafia:	Sabbie e arenarie gialle (PLIs)
Tipo di Acquifero:	poroso
Misura in sito:	40.00 m da p.c
Data misura in sito:	29/11/2022
<i>Note:</i>	



RIF. MET. DER. PER SIENA DN400 (16"), DP 75 BAR E PIGGABILITÀ MET. DER. PER SIENA-TORRENIERI DN200 (8"), DP 75 BAR E MET. CHIUSI-TORRENIERI DN250 (10"), DP 75 BAR ED OPERE CONNESSE

**SCHEDE CENSIMENTO POZZI E SORGENTI**

N° Documento:

P22IT04321-PPL-LS-000-001

Foglio

97 di 207

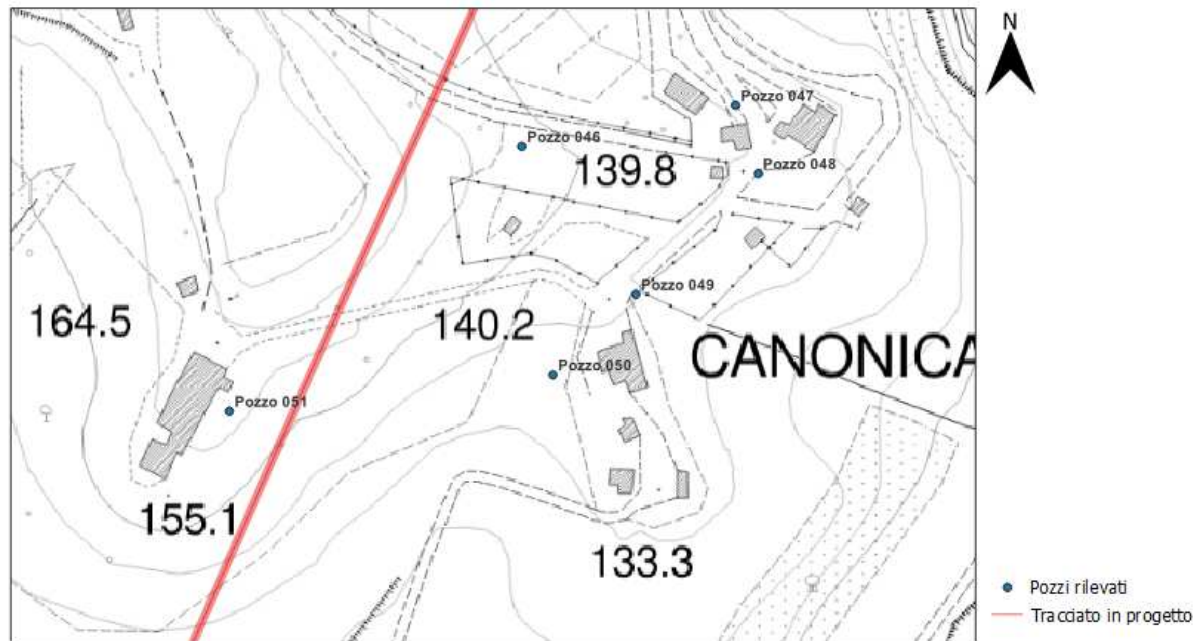
Rev.:

00

N° Documento Cliente:

MI-CI-09001

*Stralcio ubicazione e foto pozzo:*



**SCHEDE CENSIMENTO POZZI E SORGENTI**

N° Documento: P22IT04321-PPL-LS-000-001	Foglio 98 di 207	Rev.: 00	N° Documento Cliente: MI-CI-09001
--	---------------------	-------------	--------------------------------------

<b>Dati Identificativi Pozzo</b>	
N° di riferimento e denominazione:	048
Comune:	Poggibonsi
Località:	
Coordinate UTM - WGS84:	Longitudine: 43.467939°
	Latitudine: 11.117536°
Quota:	138 m s.l.m.
Fonte dei dati:	Rilievo
Posizione rispetto al tracciato:	est
Distanza dal nuovo tracciato:	152 m
<b>Dati caratteristici pozzo</b>	
Stato:	Attivo: <input checked="" type="checkbox"/>
	Non attivo: <input type="checkbox"/>
	In disuso: <input type="checkbox"/>
	Abbandonato ma attivo: <input type="checkbox"/>
	Sigillato / Cementato <input type="checkbox"/>
	Altro: <input type="checkbox"/>
	<input type="checkbox"/>
	<input type="checkbox"/>
	<input type="checkbox"/>
Uso:	Acquedottistico: <input type="checkbox"/>
	Domestico/Domestico <input type="checkbox"/>
	Potabile: <input checked="" type="checkbox"/>
	Igienico – Sanitario: <input type="checkbox"/>
	Industriale: <input type="checkbox"/>
	Irriguo / Irriguo area verde: <input type="checkbox"/>
	Zootecnico: <input type="checkbox"/>
	Promiscuo: <input type="checkbox"/>
	Piezometro: <input type="checkbox"/>
	Altro: <input type="checkbox"/>
Profondità:	55.00 m da p.c.
Stratigrafia:	Sabbie e arenarie gialle (PLIs)
Tipo di Acquifero:	poroso
Misura in sito:	36.00 m da p.c.
Data misura in sito:	29/11/2022

RIF. MET. DER. PER SIENA DN400 (16"), DP 75 BAR E PIGGABILITÀ MET. DER. PER SIENA-TORRENIERI DN200 (8"), DP 75 BAR E MET. CHIUSI-TORRENIERI DN250 (10"), DP 75 BAR ED OPERE CONNESSE

**SCHEDE CENSIMENTO POZZI E SORGENTI**

N° Documento:

P22IT04321-PPL-LS-000-001

Foglio

99 di 207

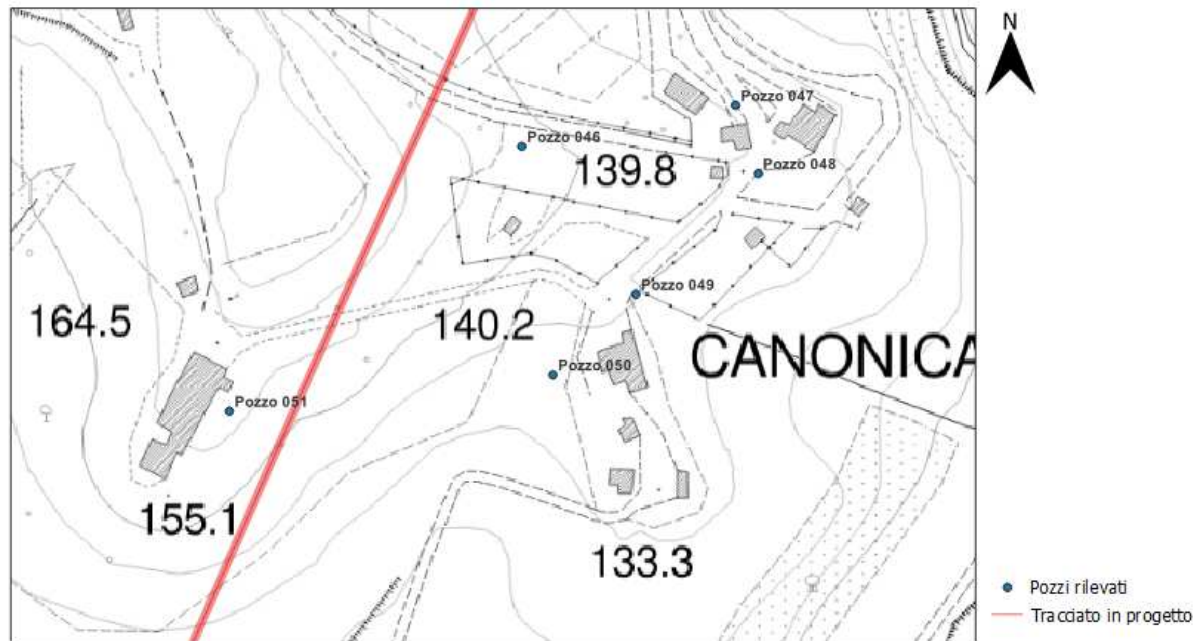
Rev.:

00

N° Documento Cliente:

MI-CI-09001

*Stralcio ubicazione e foto pozzo:*



**SCHEDE CENSIMENTO POZZI E SORGENTI**

N° Documento: P22IT04321-PPL-LS-000-001	Foglio 100 di 207	Rev.: 00	N° Documento Cliente: MI-CI-09001
--	----------------------	-------------	--------------------------------------

<b>Dati Identificativi Pozzo</b>	
N° di riferimento e denominazione:	049
Comune:	Poggibonsi
Località:	
Coordinate UTM - WGS84:	Longitudine: 43.467437°
	Latitudine: 11.116800°
Quota:	141 m s.l.m.
Fonte dei dati:	Rilievo
Posizione rispetto al tracciato:	est
Distanza dal nuovo tracciato:	124 m
<b>Dati caratteristici pozzo</b>	
Stato:	Attivo: <input checked="" type="checkbox"/>
	Non attivo:
	In disuso:
	Abbandonato ma attivo:
	Sigillato / Cementato
	Altro:
Usi:	Acquedottistico:
	Domestico/Domestico
	Potabile:
	Igienico – Sanitario:
	Industriale:
	Irriguo / Irriguo area verde: <input checked="" type="checkbox"/>
	Zootecnico:
	Promiscuo:
	Piezometro:
	Altro:
Profondità:	60.00 m da p.c.
Stratigrafia:	Sabbie e arenarie gialle (PLIs)
Tipo di Acquifero:	poroso
Misura in sito:	41.00 m da p.c.
Data misura in sito:	29/11/2022
<i>Note:</i>	

RIF. MET. DER. PER SIENA DN400 (16"), DP 75 BAR E PIGGABILITÀ MET. DER. PER SIENA-TORRENIERI DN200 (8"), DP 75 BAR E MET. CHIUSI-TORRENIERI DN250 (10"), DP 75 BAR ED OPERE CONNESSE

**SCHEDE CENSIMENTO POZZI E SORGENTI**

N° Documento:

P22IT04321-PPL-LS-000-001

Foglio

101 di 207

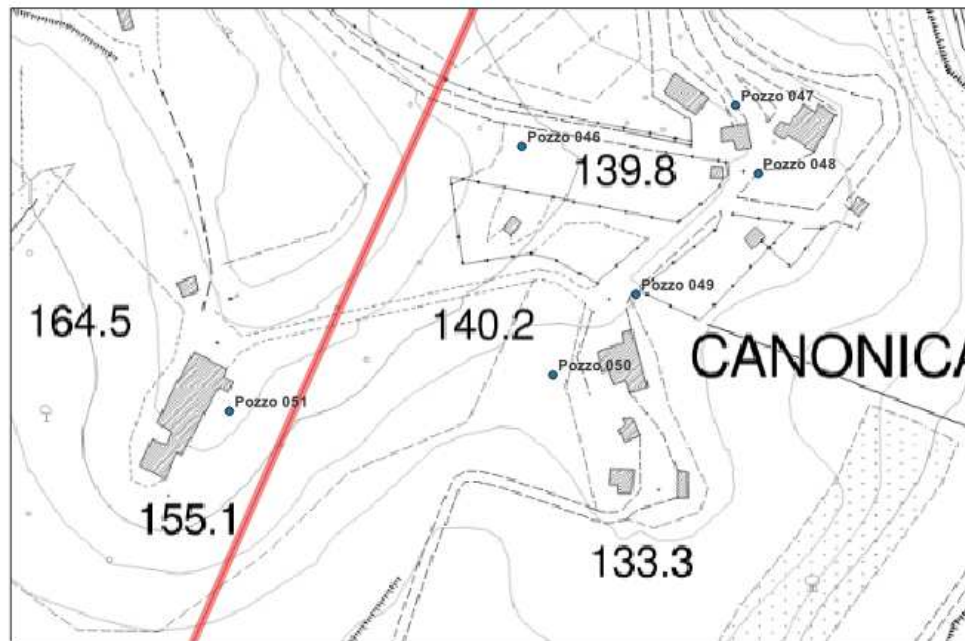
Rev.:

00

N° Documento Cliente:

MI-CI-09001

*Stralcio ubicazione e foto pozzo:*



- Pozzi rilevati
- Tracciato in progetto



**SCHEDE CENSIMENTO POZZI E SORGENTI**

N° Documento: P22IT04321-PPL-LS-000-001	Foglio 102 di 207	Rev.: 00	N° Documento Cliente: MI-CI-09001
--	----------------------	-------------	--------------------------------------

Dati identificativi Pozzo			
N° di riferimento e denominazione:	050		
Comune:	Poggibonsi		
Località:			
Coordinate UTM - WGS84:	Longitudine: 43.467103°		
	Latitudine: 11.116302°		
Quota:	136 m s.l.m.		
Fonte dei dati:	Rilievo		
Posizione rispetto al tracciato:	est		
Distanza dal nuovo tracciato:	107 m		
Dati caratteristici pozzo			
Stato:	Attivo: <input checked="" type="checkbox"/>	Uso:	Acquedottistico:
	Non attivo:		Domestico/Domestico Potabile: <input checked="" type="checkbox"/>
	In disuso:		Igienico – Sanitario:
	Abbandonato ma attivo:		Industriale:
	Sigillato / Cementato		Irriguo / Irriguo area verde:
	Altro:		Zootecnico:
			Promiscuo:
			Piezometro:
			Altro:
Profondità:	n.d.		
Stratigrafia:	Sabbie e arenarie gialle (PLIs)		
Tipo di Acquifero:	poroso		
Misura in sito:	n.d.		
Data misura in sito:	29/11/2022		
<i>Note: non autorizzati dal proprietario ad acquisire documentazione fotografica e dati di soggiacenza della falda</i>			

RIF. MET. DER. PER SIENA DN400 (16"), DP 75 BAR E PIGGABILITÀ MET. DER. PER SIENA-TORRENIERI DN200 (8"), DP 75 BAR E MET. CHIUSI-TORRENIERI DN250 (10"), DP 75 BAR ED OPERE CONNESSE

**SCHEDE CENSIMENTO POZZI E SORGENTI**

N° Documento:

P22IT04321-PPL-LS-000-001

Foglio

103 di 207

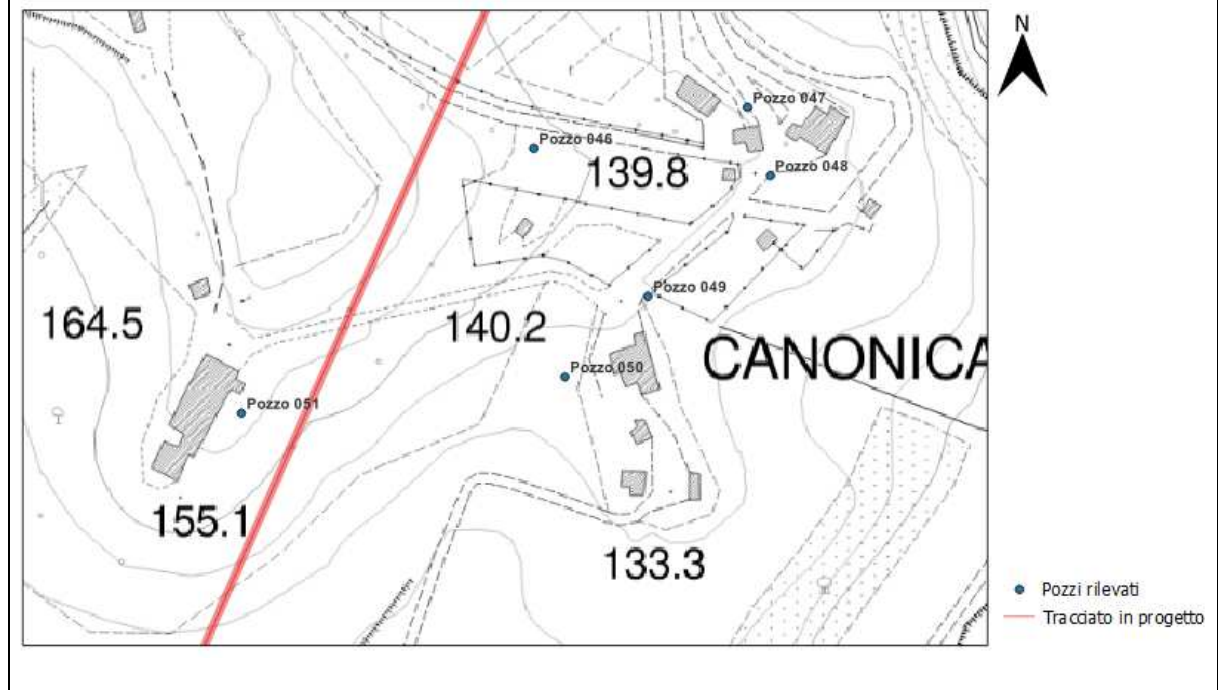
Rev.:

00

N° Documento Cliente:

MI-CI-09001

*Stralcio ubicazione:*



**SCHEDE CENSIMENTO POZZI E SORGENTI**

N° Documento: P22IT04321-PPL-LS-000-001	Foglio 104 di 207	Rev.: 00	N° Documento Cliente: MI-CI-09001
--	----------------------	-------------	--------------------------------------

**Dati Identificativi Pozzo**

N° di riferimento e denominazione:	051
Comune:	Poggibonsi
Località:	
Coordinate UTM - WGS84:	Longitudine: 43.466983°
	Latitudine: 11.114401°
Quota:	159 m s.l.m.
Fonte dei dati:	Rilievo
Posizione rispetto al tracciato:	ovest
Distanza dal nuovo tracciato:	24 m

**Dati caratteristici pozzo**

Stato:	Attivo: <b>X</b>	Uso:	Acquedottistico:
	Non attivo:		Domestico/Domestico
	In disuso:		Potabile: <b>X</b>
	Abbandonato ma attivo:		Igienico – Sanitario:
	Sigillato / Cementato		Industriale:
	Altro:		Irriguo / Irriguo area verde:
			Zootecnico:
			Promiscuo:
			Piezometro:
			Altro:
Profondità:	63.00 m da p.c.		
Stratigrafia:	sabbie e argille sabbiose fino a 60 m		
Tipo di Acquifero:	poroso		
Misura in sito:	n.d.		
Data misura in sito:	29/11/2022		

*Note: falda non rilevata, al disotto di 50 m da p.c.*



RIF. MET. DER. PER SIENA DN400 (16"), DP 75 BAR E PIGGABILITÀ MET. DER. PER SIENA-TORRENIERI DN200 (8"), DP 75 BAR E MET. CHIUSI-TORRENIERI DN250 (10"), DP 75 BAR ED OPERE CONNESSE

**SCHEDE CENSIMENTO POZZI E SORGENTI**

N° Documento:

P22IT04321-PPL-LS-000-001

Foglio

105 di 207

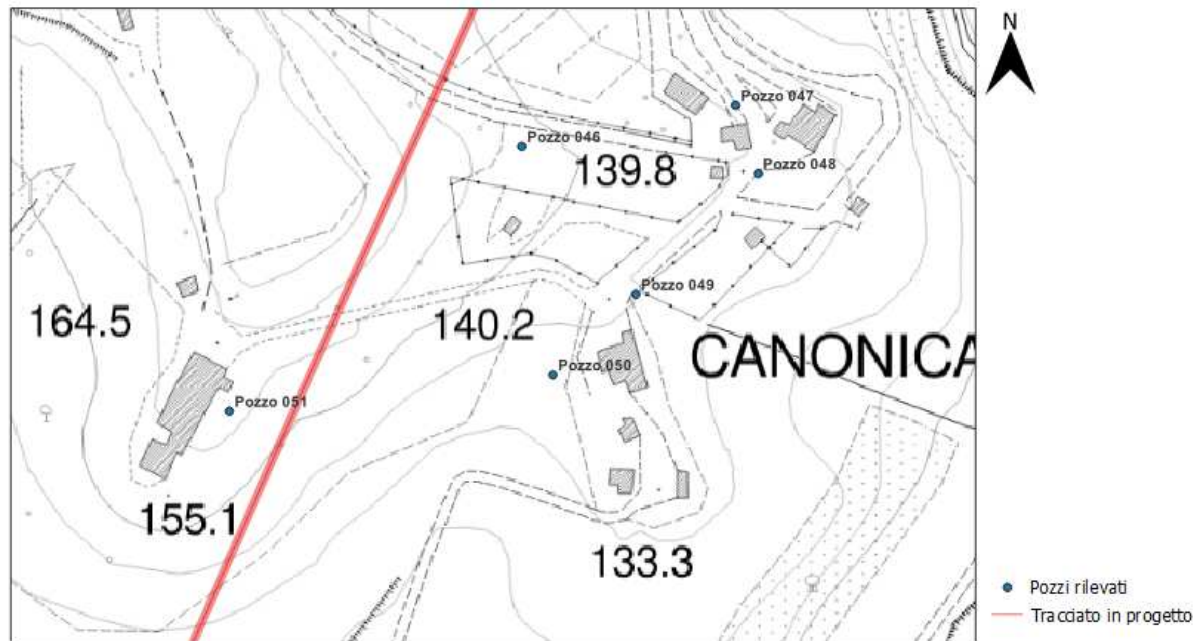
Rev.:

00

N° Documento Cliente:

MI-CI-09001

*Stralcio ubicazione e foto pozzo:*



**SCHEDE CENSIMENTO POZZI E SORGENTI**

N° Documento: P22IT04321-PPL-LS-000-001	Foglio 106 di 207	Rev.: 00	N° Documento Cliente: MI-CI-09001
--	----------------------	-------------	--------------------------------------

**Dati Identificativi Pozzo**

N° di riferimento e denominazione:	052
Comune:	Poggibonsi
Località:	
Coordinate UTM - WGS84:	Longitudine: 43.461118°
	Latitudine: 11.109882°
Quota:	99 m s.l.m.
Fonte dei dati:	Rilievo
Posizione rispetto al tracciato:	est
Distanza dal nuovo tracciato:	134 m

**Dati caratteristici pozzo**

Stato:	Attivo: <b>X</b>	Uso:	Acquedottistico:
	Non attivo:		Domestico/Domestico
	In disuso:		Potabile:
	Abbandonato ma attivo:		Igienico – Sanitario:
	Sigillato / Cementato		Industriale: <b>X</b>
	Altro:		Irriguo / Irriguo area verde:
			Zootecnico:
			Promiscuo:
			Piezometro:
			Altro:

Profondità:	n.d.
Stratigrafia:	depositi alluvionali
Tipo di Acquifero:	poroso
Misura in sito:	n.d.
Data misura in sito:	29/11/2022

*Note: documentazione fotografica non disponibile, pozzo coperto da materiale*

RIF. MET. DER. PER SIENA DN400 (16"), DP 75 BAR E PIGGABILITÀ MET. DER. PER SIENA-TORRENIERI DN200 (8"), DP 75 BAR E MET. CHIUSI-TORRENIERI DN250 (10"), DP 75 BAR ED OPERE CONNESSE

**SCHEDE CENSIMENTO POZZI E SORGENTI**

N° Documento:

P22IT04321-PPL-LS-000-001

Foglio

107 di 207

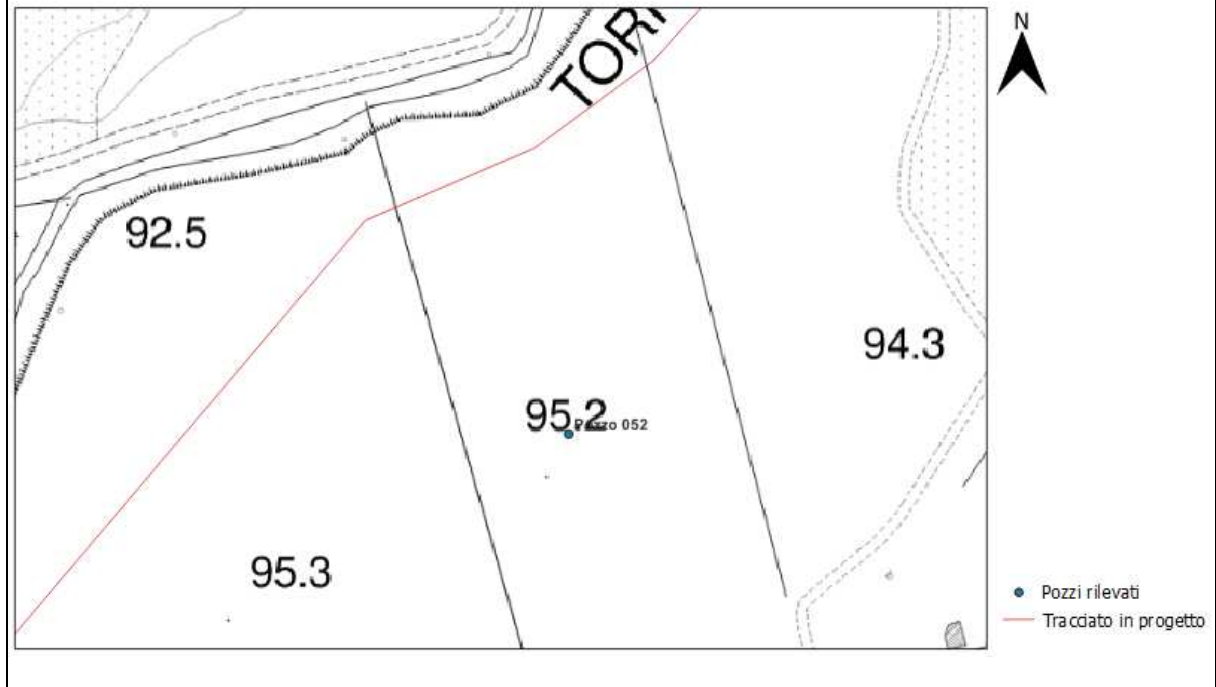
Rev.:

00

N° Documento Cliente:

MI-CI-09001

*Stralcio ubicazione:*



**SCHEDE CENSIMENTO POZZI E SORGENTI**

N° Documento: P22IT04321-PPL-LS-000-001	Foglio 108 di 207	Rev.: 00	N° Documento Cliente: MI-CI-09001
--	----------------------	-------------	--------------------------------------

<b>Dati Identificativi Pozzo</b>			
N° di riferimento e denominazione:		053	
Comune:		Poggibonsi	
Località:			
Coordinate UTM - WGS84:		Longitudine: 43.449882	
		Latitudine: 11.111386°	
Quota:		201 m s.l.m.	
Fonte dei dati:		Rilievo	
Posizione rispetto al tracciato:		ovest	
Distanza dal nuovo tracciato:		135 m	
<b>Dati caratteristici pozzo</b>			
Stato:	Attivo: <input checked="" type="checkbox"/>	Uso:	Acquedottistico:
	Non attivo:		Domestico/Domestico Potabile:
	In disuso:		Igienico – Sanitario:
	Abbandonato ma attivo:		Industriale:
	Sigillato / Cementato		Irriguo / Irriguo area verde: <input checked="" type="checkbox"/>
	Altro:		Zootecnico:
			Promiscuo:
			Piezometro:
			Altro:
Profondità:		n.d.	
Stratigrafia:		Sabbie e arenarie gialle (PLIs)	
Tipo di Acquifero:		poroso	
Misura in sito:		n.d.	
Data misura in sito:		29/11/2022	
<i>Note: bocca pozzo inaccessibile con freatometro</i>			

RIF. MET. DER. PER SIENA DN400 (16"), DP 75 BAR E PIGGABILITÀ MET. DER. PER SIENA-TORRENIERI DN200 (8"), DP 75 BAR E MET. CHIUSI-TORRENIERI DN250 (10"), DP 75 BAR ED OPERE CONNESSE

**SCHEDE CENSIMENTO POZZI E SORGENTI**

N° Documento:

P22IT04321-PPL-LS-000-001

Foglio

109 di 207

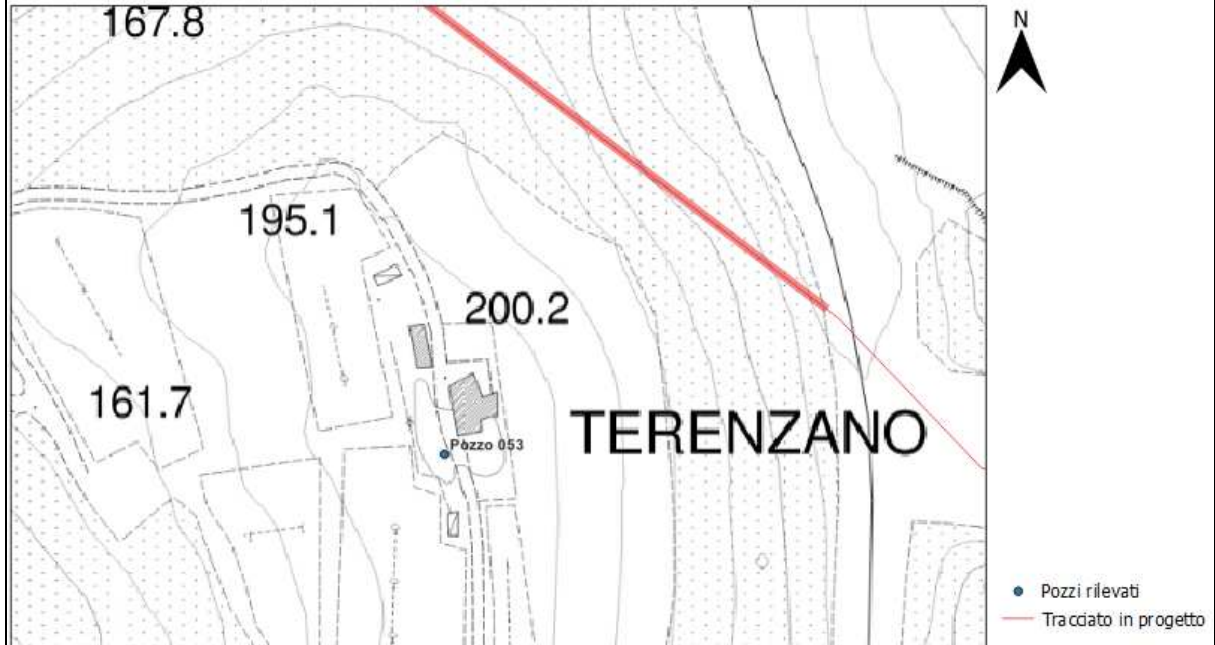
Rev.:

00

N° Documento Cliente:

MI-CI-09001

*Stralcio ubicazioni e foto pozzo:*



**SCHEDE CENSIMENTO POZZI E SORGENTI**

N° Documento: P22IT04321-PPL-LS-000-001	Foglio 110 di 207	Rev.: 00	N° Documento Cliente: MI-CI-09001
--	----------------------	-------------	--------------------------------------

**Dati Identificativi Pozzo**

N° di riferimento e denominazione:	054
Comune:	Poggibonsi
Località:	
Coordinate UTM - WGS84:	Longitudine: 43.450833° Latitudine: 11.118272°
Quota:	215 m s.l.m.
Fonte dei dati:	Rilievo
Posizione rispetto al tracciato:	est
Distanza dal nuovo tracciato:	201 m

**Dati caratteristici pozzo**

Stato:	Attivo: <b>X</b>	Uso:	Acquedottistico:
	Non attivo:		Domestico/Domestico Potabile: <b>X</b>
	In disuso:		Igienico – Sanitario:
	Abbandonato ma attivo:		Industriale:
	Sigillato / Cementato		Irriguo / Irriguo area verde:
	Altro:		Zootecnico:
			Promiscuo:
			Piezometro:
			Altro:
Profondità:	>60 m		
Stratigrafia:	Sabbie e arenarie gialle (PLIs)		
Tipo di Acquifero:	poroso		
Misura in sito:	20 m da p.c.		
Data misura in sito:	29/11/2022		

Note:

--

RIF. MET. DER. PER SIENA DN400 (16"), DP 75 BAR E PIGGABILITÀ MET. DER. PER SIENA-TORRENIERI DN200 (8"), DP 75 BAR E MET. CHIUSI-TORRENIERI DN250 (10"), DP 75 BAR ED OPERE CONNESSE

**SCHEDE CENSIMENTO POZZI E SORGENTI**

N° Documento:

P22IT04321-PPL-LS-000-001

Foglio

111 di 207

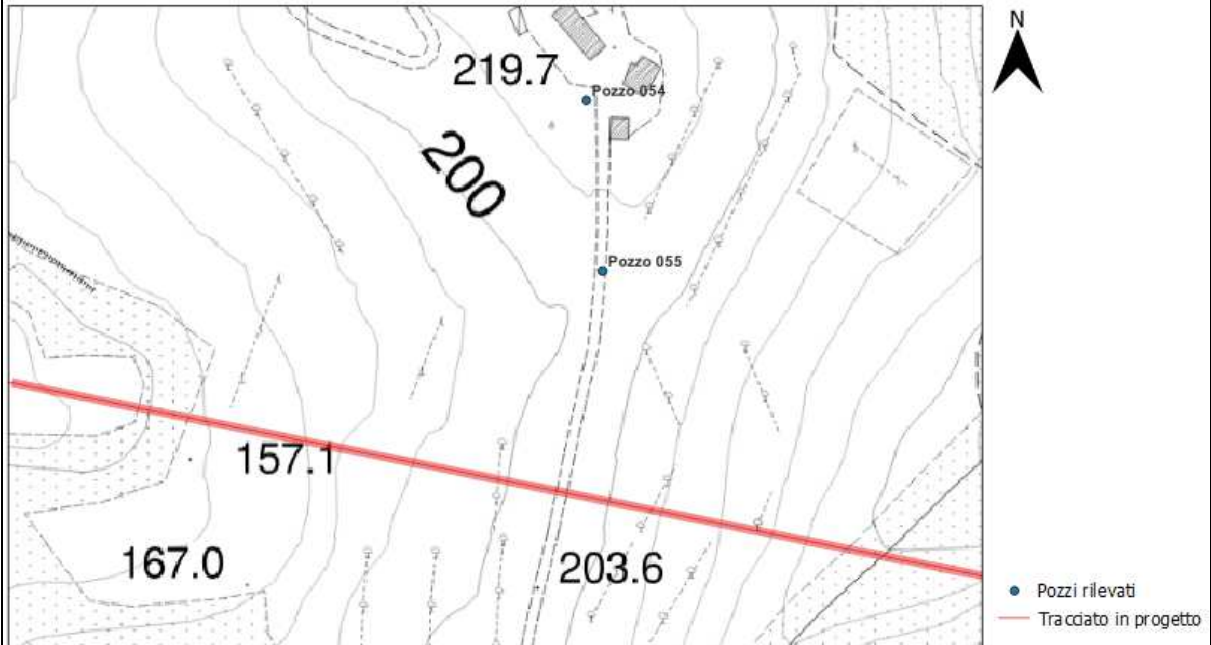
Rev.:

00

N° Documento Cliente:

MI-CI-09001

*Stralcio ubicazione e foto pozzo:*



**SCHEDE CENSIMENTO POZZI E SORGENTI**

N° Documento: P22IT04321-PPL-LS-000-001	Foglio 112 di 207	Rev.: 00	N° Documento Cliente: MI-CI-09001
--	----------------------	-------------	--------------------------------------

<b>Dati Identificativi Pozzo</b>	
N° di riferimento e denominazione:	055
Comune:	Poggibonsi
Località:	
Coordinate UTM - WGS84:	Longitudine: 43.450110°
	Latitudine: 11.118341°
Quota:	207 m s.l.m.
Fonte dei dati:	Rilievo
Posizione rispetto al tracciato:	est
Distanza dal nuovo tracciato:	120 m
<b>Dati caratteristici pozzo</b>	
Stato:	Attivo: <input checked="" type="checkbox"/>
	Non attivo: <input type="checkbox"/>
	In disuso: <input type="checkbox"/>
	Abbandonato ma attivo: <input type="checkbox"/>
	Sigillato / Cementato <input type="checkbox"/>
	Altro: <input type="checkbox"/>
	<input type="checkbox"/>
	<input type="checkbox"/>
	<input type="checkbox"/>
Uso:	Acquedottistico: <input type="checkbox"/>
	Domestico/Domestico <input type="checkbox"/>
	Potabile: <input type="checkbox"/>
	Igienico – Sanitario: <input type="checkbox"/>
	Industriale: <input type="checkbox"/>
	Irriguo / Irriguo area verde: <input checked="" type="checkbox"/>
	Zootecnico: <input type="checkbox"/>
	Promiscuo: <input type="checkbox"/>
	Piezometro: <input type="checkbox"/>
	Altro: <input type="checkbox"/>
Profondità:	>60 m
Stratigrafia:	Sabbie e arenarie gialle (PLIs)
Tipo di Acquifero:	poroso
Misura in sito:	17 m da p.c.
Data misura in sito:	29/11/2022
<i>Note:</i>	



RIF. MET. DER. PER SIENA DN400 (16"), DP 75 BAR E PIGGABILITÀ MET. DER. PER SIENA-TORRENIERI DN200 (8"), DP 75 BAR E MET. CHIUSI-TORRENIERI DN250 (10"), DP 75 BAR ED OPERE CONNESSE

**SCHEDE CENSIMENTO POZZI E SORGENTI**

N° Documento:

P22IT04321-PPL-LS-000-001

Foglio

113 di 207

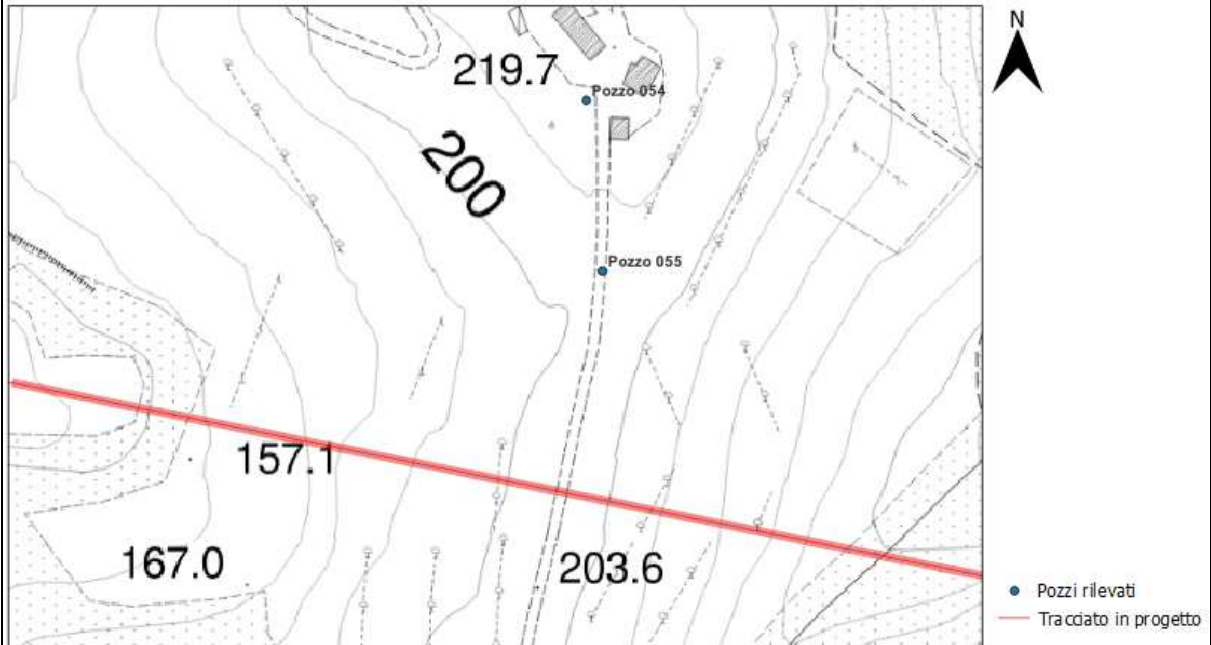
Rev.:

00

N° Documento Cliente:

MI-CI-09001

*Stralcio ubicazione e foto pozzo:*



**SCHEDE CENSIMENTO POZZI E SORGENTI**

N° Documento: P22IT04321-PPL-LS-000-001	Foglio 114 di 207	Rev.: 00	N° Documento Cliente: MI-CI-09001
--	----------------------	-------------	--------------------------------------

<b>Dati Identificativi Pozzo</b>	
N° di riferimento e denominazione:	056
Comune:	Poggibonsi
Località:	
Coordinate UTM - WGS84:	Longitudine: 43.443863°
	Latitudine: 11.136947°
Quota:	110 m s.l.m.
Fonte dei dati:	Rilievo
Posizione rispetto al tracciato:	ovest
Distanza dal nuovo tracciato:	20 m
<b>Dati caratteristici pozzo</b>	
Stato:	Attivo: <input checked="" type="checkbox"/>
	Non attivo:
	In disuso:
	Abbandonato ma attivo:
	Sigillato / Cementato
	Altro:
Usato:	Acquedottistico:
	Domestico/Domestico
	Potabile:
	Igienico – Sanitario:
	Industriale:
	Irriguo / Irriguo area verde: <input checked="" type="checkbox"/>
	Zootecnico:
	Promiscuo:
	Piezometro:
	Altro:
Profondità:	90 m da p.c.
Stratigrafia:	depositi alluvionali
Tipo di Acquifero:	poroso
Misura in sito:	n.d.
Data misura in sito:	01/12/2022
<i>Note: falda non rilevata, oltre i 50 m da p.c.</i>	

RIF. MET. DER. PER SIENA DN400 (16"), DP 75 BAR E PIGGABILITÀ MET. DER. PER SIENA-TORRENIERI DN200 (8"), DP 75 BAR E MET. CHIUSI-TORRENIERI DN250 (10"), DP 75 BAR ED OPERE CONNESSE

**SCHEDE CENSIMENTO POZZI E SORGENTI**

N° Documento:

P22IT04321-PPL-LS-000-001

Foglio

115 di 207

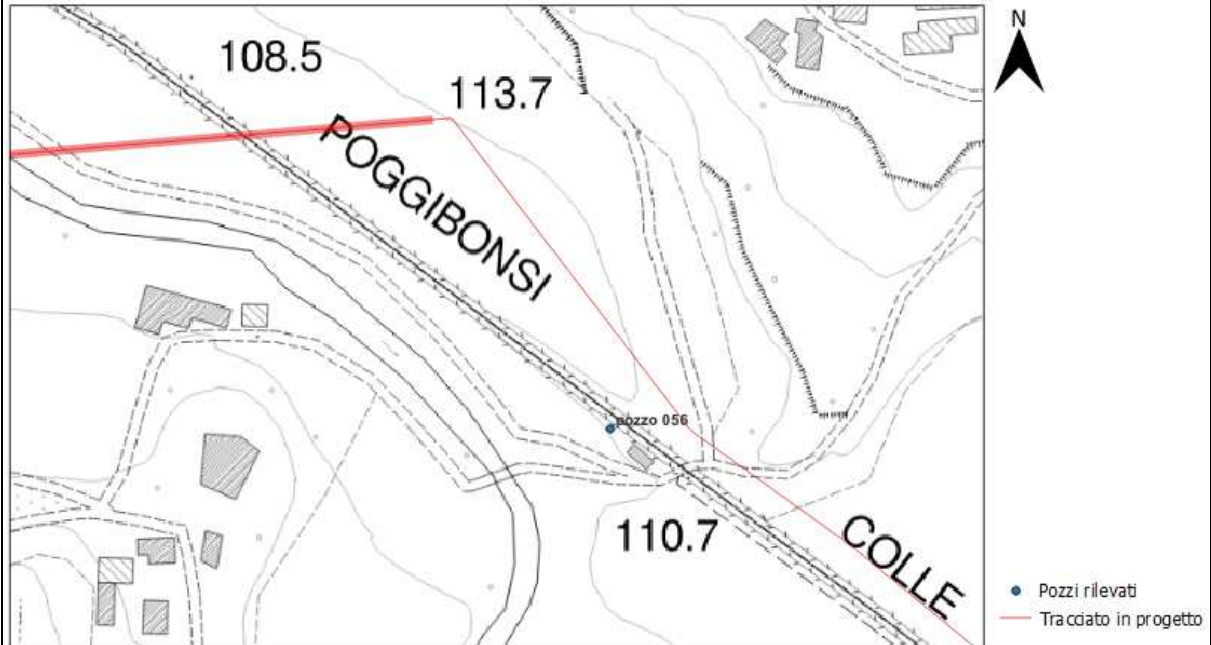
Rev.:

00

N° Documento Cliente:

MI-CI-09001

*Stralcio ubicazione e foto pozzo:*



**SCHEDE CENSIMENTO POZZI E SORGENTI**

N° Documento: P22IT04321-PPL-LS-000-001	Foglio 116 di 207	Rev.: 00	N° Documento Cliente: MI-CI-09001
--	----------------------	-------------	--------------------------------------

<b>Dati Identificativi Pozzo</b>	
N° di riferimento e denominazione:	057
Comune:	Poggibonsi
Località:	
Coordinate UTM - WGS84:	Longitudine: 43.437806°
	Latitudine: 11.144112°
Quota:	122 m s.l.m.
Fonte dei dati:	Rilievo
Posizione rispetto al tracciato:	est
Distanza dal nuovo tracciato:	60 m
<b>Dati caratteristici pozzo</b>	
Stato:	Attivo: <input checked="" type="checkbox"/>
	Non attivo: <input type="checkbox"/>
	In disuso: <input type="checkbox"/>
	Abbandonato ma attivo: <input type="checkbox"/>
	Sigillato / Cementato <input type="checkbox"/>
	Altro: <input type="checkbox"/>
	<input type="checkbox"/>
	<input type="checkbox"/>
	<input type="checkbox"/>
Usato per:	Acquedottistico: <input type="checkbox"/>
	Domestico/Domestico Potabile: <input type="checkbox"/>
	Igienico – Sanitario: <input type="checkbox"/>
	Industriale: <input type="checkbox"/>
	Irriguo / Irriguo area verde: <input checked="" type="checkbox"/>
	Zootecnico: <input type="checkbox"/>
	Promiscuo: <input type="checkbox"/>
	Piezometro: <input type="checkbox"/>
	Altro: <input type="checkbox"/>
Profondità:	n.d.
Stratigrafia:	depositi alluvionali
Tipo di Acquifero:	poroso
Misura in sito:	11.00 m da p.c.
Data misura in sito:	01/12/2022
<i>Note:</i>	

RIF. MET. DER. PER SIENA DN400 (16"), DP 75 BAR E PIGGABILITÀ MET. DER. PER SIENA-TORRENIERI DN200 (8"), DP 75 BAR E MET. CHIUSI-TORRENIERI DN250 (10"), DP 75 BAR ED OPERE CONNESSE

**SCHEDE CENSIMENTO POZZI E SORGENTI**

N° Documento:

P22IT04321-PPL-LS-000-001

Foglio

117 di 207

Rev.:

00

N° Documento Cliente:

MI-CI-09001

*Stralcio ubicazione e foto pozzo:*



**SCHEDE CENSIMENTO POZZI E SORGENTI**

N° Documento: P22IT04321-PPL-LS-000-001	Foglio 118 di 207	Rev.: 00	N° Documento Cliente: MI-CI-09001
--	----------------------	-------------	--------------------------------------

<b>Dati Identificativi Pozzo</b>	
N° di riferimento e denominazione:	058
Comune:	Poggibonsi
Località:	
Coordinate UTM - WGS84:	Longitudine: 43.436649°
	Latitudine: 11.144083°
Quota:	115 m s.l.m.
Fonte dei dati:	Rilievo
Posizione rispetto al tracciato:	est
Distanza dal nuovo tracciato:	9 m
<b>Dati caratteristici pozzo</b>	
Stato:	Attivo: <input checked="" type="checkbox"/>
	Non attivo:
	In disuso:
	Abbandonato ma attivo:
	Sigillato / Cementato
	Altro:
Usato per:	Acquedottistico:
	Domestico/Domestico
	Potabile:
	Igienico – Sanitario:
	Industriale:
	Irriguo / Irriguo area verde: <input checked="" type="checkbox"/>
	Zootecnico:
	Promiscuo:
	Piezometro:
	Altro:
Profondità:	25.00 m da p.c.
Stratigrafia:	depositi alluvionali
Tipo di Acquifero:	poroso
Misura in sito:	11.50 m da p.c.
Data misura in sito:	01/12/2022
<i>Note:</i>	

RIF. MET. DER. PER SIENA DN400 (16"), DP 75 BAR E PIGGABILITÀ MET. DER. PER SIENA-TORRENIERI DN200 (8"), DP 75 BAR E MET. CHIUSI-TORRENIERI DN250 (10"), DP 75 BAR ED OPERE CONNESSE

**SCHEDE CENSIMENTO POZZI E SORGENTI**

N° Documento:

P22IT04321-PPL-LS-000-001

Foglio

119 di 207

Rev.:

00

N° Documento Cliente:

MI-CI-09001

*Stralcio ubicazione e foto pozzo:*



**SCHEDE CENSIMENTO POZZI E SORGENTI**

N° Documento: P22IT04321-PPL-LS-000-001	Foglio 120 di 207	Rev.: 00	N° Documento Cliente: MI-CI-09001
--	----------------------	-------------	--------------------------------------

**Dati Identificativi Pozzo**

N° di riferimento e denominazione:	059
Comune:	Colle Val d'Elsa
Località:	
Coordinate UTM - WGS84:	Longitudine: 43.434672°
	Latitudine: 11.141817°
Quota:	121 m s.l.m.
Fonte dei dati:	Rilievo
Posizione rispetto al tracciato:	ovest
Distanza dal nuovo tracciato:	26 m

**Dati caratteristici pozzo**

Stato:	Attivo: <b>X</b>	Uso:	Acquedottistico:
	Non attivo:		Domestico/Domestico
	In disuso:		Potabile:
	Abbandonato ma attivo:		Igienico – Sanitario:
	Sigillato / Cementato		Industriale: <b>X</b>
	Altro:		Irriguo / Irriguo area verde:
			Zootecnico:
			Promiscuo:
			Piezometro:
			Altro:

Profondità:	n.d.
Stratigrafia:	depositi alluvionali
Tipo di Acquifero:	poroso
Misura in sito:	8,1 m da p.c.
Data misura in sito:	01/12/2022

*Note:*



RIF. MET. DER. PER SIENA DN400 (16"), DP 75 BAR E PIGGABILITÀ MET. DER. PER SIENA-TORRENIERI DN200 (8"), DP 75 BAR E MET. CHIUSI-TORRENIERI DN250 (10"), DP 75 BAR ED OPERE CONNESSE

**SCHEDE CENSIMENTO POZZI E SORGENTI**

N° Documento:

P22IT04321-PPL-LS-000-001

Foglio

121 di 207

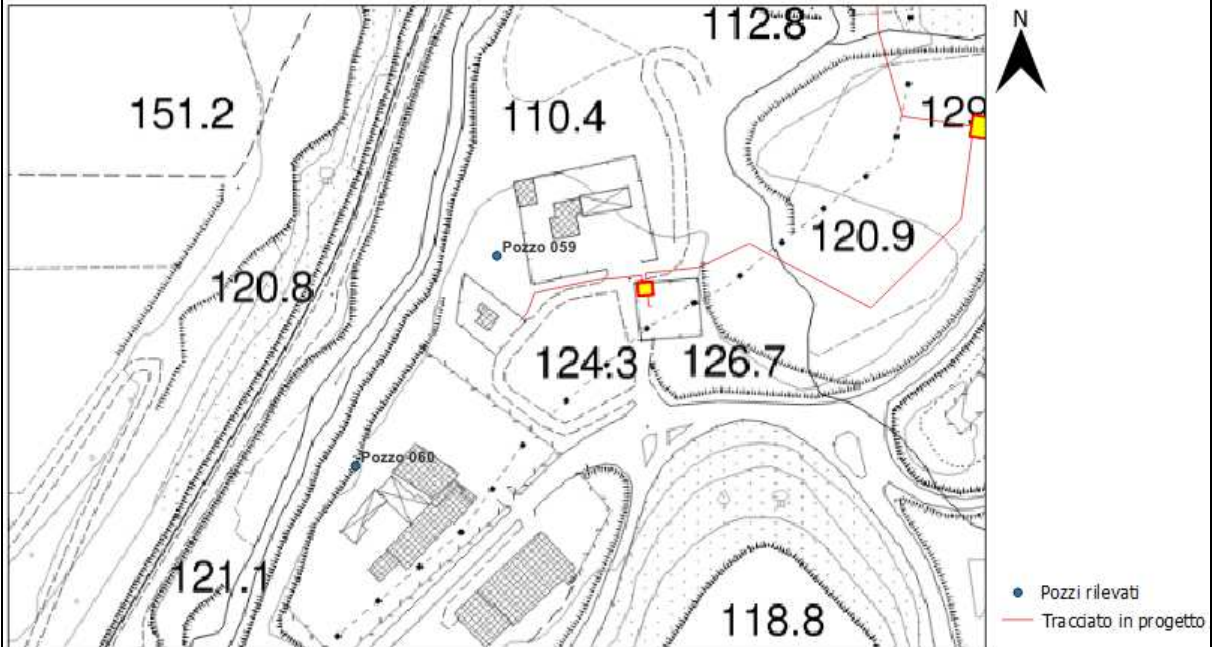
Rev.:

00

N° Documento Cliente:

MI-CI-09001

*Stralcio ubicazione e foto pozzo:*



**SCHEDE CENSIMENTO POZZI E SORGENTI**

N° Documento: P22IT04321-PPL-LS-000-001	Foglio 122 di 207	Rev.: 00	N° Documento Cliente: MI-CI-09001
--	----------------------	-------------	--------------------------------------

**Dati Identificativi Pozzo**

N° di riferimento e denominazione:	060
Comune:	Colle Val d'Elsa
Località:	
Coordinate UTM - WGS84:	Longitudine: 43.433803°
	Latitudine: 11.140969°
Quota:	121 m s.l.m.
Fonte dei dati:	Rilievo
Posizione rispetto al tracciato:	ovest
Distanza dal nuovo tracciato:	103 m

**Dati caratteristici pozzo**

Stato:	Attivo: <b>X</b>	Uso:	Acquedottistico:
	Non attivo:		Domestico/Domestico
	In disuso:		Potabile:
	Abbandonato ma attivo:		Igienico – Sanitario:
	Sigillato / Cementato		Industriale: <b>X</b>
	Altro:		Irriguo / Irriguo area verde:
			Zootecnico:
			Promiscuo:
			Piezometro:
			Altro:

Profondità:	20 m da p.c
Stratigrafia:	depositi alluvionali
Tipo di Acquifero:	poroso
Misura in sito:	8,2 m da p.c.
Data misura in sito:	01/12/2022

*Note:*

RIF. MET. DER. PER SIENA DN400 (16"), DP 75 BAR E PIGGABILITÀ MET. DER. PER SIENA-TORRENIERI DN200 (8"), DP 75 BAR E MET. CHIUSI-TORRENIERI DN250 (10"), DP 75 BAR ED OPERE CONNESSE

**SCHEDE CENSIMENTO POZZI E SORGENTI**

N° Documento:

P22IT04321-PPL-LS-000-001

Foglio

123 di 207

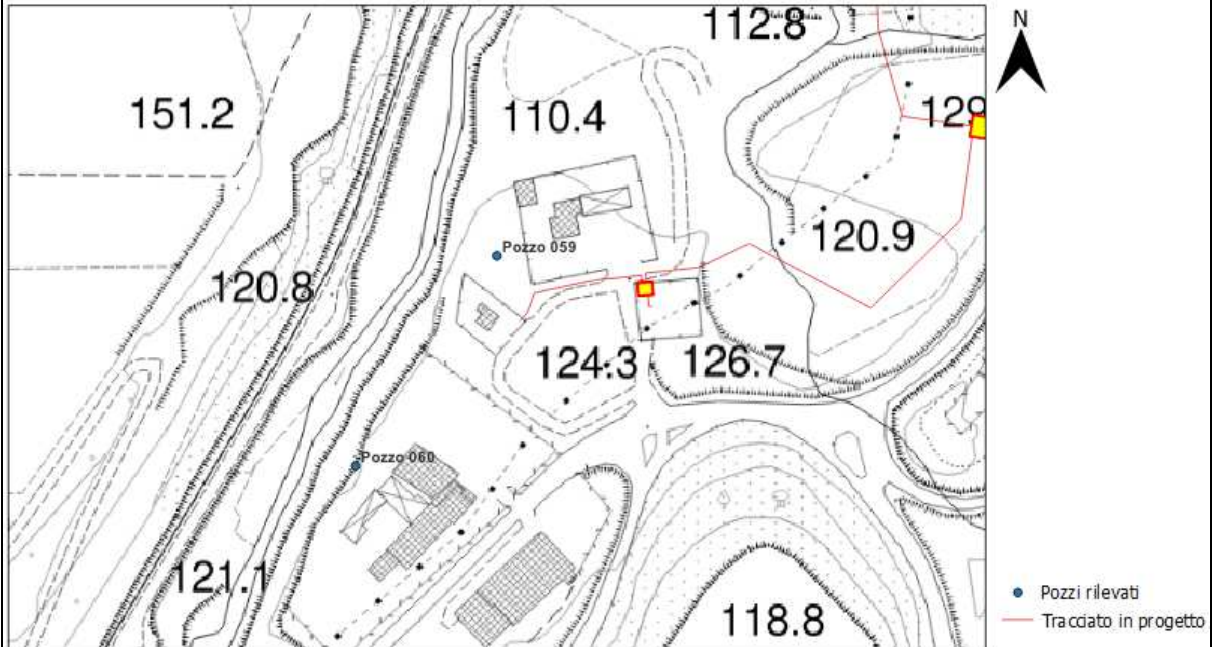
Rev.:

00

N° Documento Cliente:

MI-CI-09001

*Stralcio ubicazione e foto pozzo:*



**SCHEDE CENSIMENTO POZZI E SORGENTI**

N° Documento: P22IT04321-PPL-LS-000-001	Foglio 124 di 207	Rev.: 00	N° Documento Cliente: MI-CI-09001
--	----------------------	-------------	--------------------------------------

<b>Dati Identificativi Pozzo</b>	
N° di riferimento e denominazione:	061
Comune:	Poggibonsi
Località:	
Coordinate UTM - WGS84:	Longitudine: 43.419964°
	Latitudine: 11.176014°
Quota:	208 m s.l.m.
Fonte dei dati:	Rilievo
Posizione rispetto al tracciato:	ovest
Distanza dal nuovo tracciato:	62 m
<b>Dati caratteristici pozzo</b>	
Stato:	Attivo: <input checked="" type="checkbox"/>
	Uso: Acquedottistico: <input checked="" type="checkbox"/>
	Domestico/Domestico
	Potabile:
	Igienico – Sanitario:
	Industriale:
	Irriguo / Irriguo area verde:
	Zootecnico:
	Promiscuo:
	Piezometro:
	Altro:
Profondità:	n.d.
Stratigrafia:	Sabbie e arenarie gialle (PLIs)
Tipo di Acquifero:	poroso
Misura in sito:	n.d.
Data misura in sito:	01/12/2022
<i>Note: area delimitata gestita da Acque Spa</i>	

RIF. MET. DER. PER SIENA DN400 (16"), DP 75 BAR E PIGGABILITÀ MET. DER. PER SIENA-TORRENIERI DN200 (8"), DP 75 BAR E MET. CHIUSI-TORRENIERI DN250 (10"), DP 75 BAR ED OPERE CONNESSE

**SCHEDE CENSIMENTO POZZI E SORGENTI**

N° Documento:

P22IT04321-PPL-LS-000-001

Foglio

125 di 207

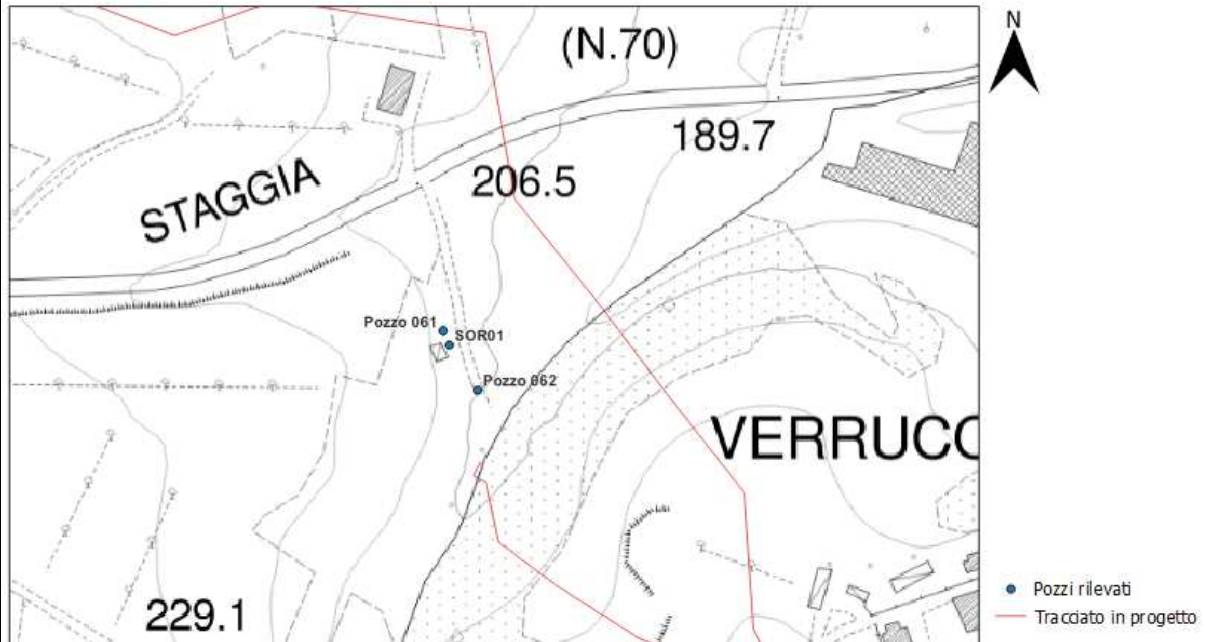
Rev.:

00

N° Documento Cliente:

MI-CI-09001

*Stralcio ubicazione e foto pozzo:*



**SCHEDE CENSIMENTO POZZI E SORGENTI**

N° Documento: P22IT04321-PPL-LS-000-001	Foglio 126 di 207	Rev.: 00	N° Documento Cliente: MI-CI-09001
--	----------------------	-------------	--------------------------------------

**Dati Identificativi Pozzo**

N° di riferimento e denominazione:	062
Comune:	Poggibonsi
Località:	
Coordinate UTM - WGS84:	Longitudine: 43.419709°
	Latitudine: 11.176205°
Quota:	203 m s.l.m.
Fonte dei dati:	Rilievo
Posizione rispetto al tracciato:	ovest
Distanza dal nuovo tracciato:	35 m

**Dati caratteristici pozzo**

Stato:	Attivo: <b>X</b>	Uso:	Acquedottistico:
	Non attivo:		Domestico/Domestico
	In disuso:		Potabile:
	Abbandonato ma attivo:		Igienico – Sanitario:
	Sigillato / Cementato		Industriale:
	Altro:		Irriguo / Irriguo area verde: <b>X</b>
			Zootecnico:
			Promiscuo:
			Piezometro:
			Altro:
Profondità:	n.d.		
Stratigrafia:	Sabbie e arenarie gialle (PLIs)		
Tipo di Acquifero:	poroso		
Misura in sito:	n.d.		
Data misura in sito:	01/12/2022		

*Note: bocca pozzo inaccessibile con freatimetro*

RIF. MET. DER. PER SIENA DN400 (16"), DP 75 BAR E PIGGABILITÀ MET. DER. PER SIENA-TORRENIERI DN200 (8"), DP 75 BAR E MET. CHIUSI-TORRENIERI DN250 (10"), DP 75 BAR ED OPERE CONNESSE

**SCHEDE CENSIMENTO POZZI E SORGENTI**

N° Documento:

P22IT04321-PPL-LS-000-001

Foglio

127 di 207

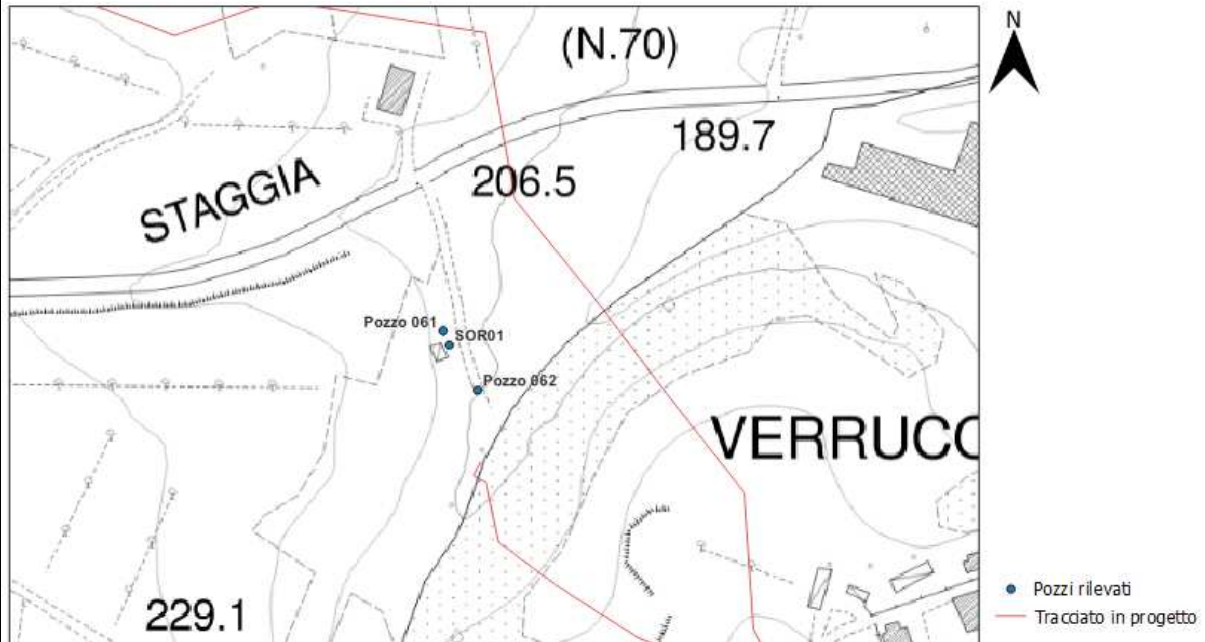
Rev.:

00

N° Documento Cliente:

MI-CI-09001

*Stralcio ubicazione e foto pozzo:*



RIF. MET. DER. PER SIENA DN400 (16"), DP 75 BAR E PIGGABILITÀ MET. DER. PER SIENA-TORRENIERI DN200 (8"), DP 75 BAR E MET. CHIUSI-TORRENIERI DN250 (10"), DP 75 BAR ED OPERE CONNESSE

**SCHEDE CENSIMENTO POZZI E SORGENTI**

N° Documento: P22IT04321-PPL-LS-000-001	Foglio 128 di 207	Rev.: 00	N° Documento Cliente: MI-CI-09001
--	----------------------	-------------	--------------------------------------

**Dati Identificativi Pozzo**

N° di riferimento e denominazione:	063
Comune:	Poggibonsi
Località:	
Coordinate UTM - WGS84:	Longitudine: 43.415138°
	Latitudine: 11.179118°
Quota:	239 m s.l.m.
Fonte dei dati:	Rilievo
Posizione rispetto al tracciato:	est
Distanza dal nuovo tracciato:	130 m

**Dati caratteristici pozzo**

Stato:	Attivo: <b>X</b>	Uso:	Acquedottistico:
	Non attivo:		Domestico/Domestico
	In disuso:		Potabile:
	Abbandonato ma attivo:		Igienico – Sanitario:
	Sigillato / Cementato		Industriale:
	Altro:		Irriguo / Irriguo area verde: <b>X</b>
			Zootecnico:
			Promiscuo:
			Piezometro:
			Altro:
Profondità:	n.d.		
Stratigrafia:	Sabbie e sabbie ciottolose (VILb)		
Tipo di Acquifero:	poroso		
Misura in sito:	n.d.		
Data misura in sito:	01/12/2022		

*Note: pozzo chiuso falda non rilevabile*



RIF. MET. DER. PER SIENA DN400 (16"), DP 75 BAR E PIGGABILITÀ MET. DER. PER SIENA-TORRENIERI DN200 (8"), DP 75 BAR E MET. CHIUSI-TORRENIERI DN250 (10"), DP 75 BAR ED OPERE CONNESSE

**SCHEDE CENSIMENTO POZZI E SORGENTI**

N° Documento:

P22IT04321-PPL-LS-000-001

Foglio

129 di 207

Rev.:

00

N° Documento Cliente:

MI-CI-09001

*Stralcio ubicazione e foto pozzo:*



- Pozzi rilevati
- Tracciato in progetto



**SCHEDE CENSIMENTO POZZI E SORGENTI**

N° Documento: P22IT04321-PPL-LS-000-001	Foglio 130 di 207	Rev.: 00	N° Documento Cliente: MI-CI-09001
--	----------------------	-------------	--------------------------------------

**Dati Identificativi Pozzo**

N° di riferimento e denominazione:	064
Comune:	Poggibonsi
Località:	
Coordinate UTM - WGS84:	Longitudine: 43.414662°
	Latitudine: 11.178395°
Quota:	247 m s.l.m.
Fonte dei dati:	Rilievo
Posizione rispetto al tracciato:	est
Distanza dal nuovo tracciato:	51 m

**Dati caratteristici pozzo**

Stato:	Attivo: <input checked="" type="checkbox"/>	Uso:	Acquedottistico:
	Non attivo:		Domestico/Domestico
	In disuso:		Potabile:
	Abbandonato ma attivo:		Igienico – Sanitario:
	Sigillato / Cementato		Industriale:
	Altro:		Irriguo / Irriguo area verde: <input checked="" type="checkbox"/>
			Zootecnico:
			Promiscuo:
			Piezometro:
			Altro:

Profondità:	35.00 m da p.c.
Stratigrafia:	Sabbie e sabbie ciottolose (VILb)
Tipo di Acquifero:	poroso
Misura in sito:	28.00 m da p.c.
Data misura in sito:	01/12/2022

Note:

RIF. MET. DER. PER SIENA DN400 (16"), DP 75 BAR E PIGGABILITÀ MET. DER. PER SIENA-TORRENIERI DN200 (8"), DP 75 BAR E MET. CHIUSI-TORRENIERI DN250 (10"), DP 75 BAR ED OPERE CONNESSE

**SCHEDE CENSIMENTO POZZI E SORGENTI**

N° Documento:

P22IT04321-PPL-LS-000-001

Foglio

131 di 207

Rev.:

00

N° Documento Cliente:

MI-CI-09001

*Stralcio ubicazione e foto pozzo:*



- Pozzi rilevati
- Tracciato in progetto



RIF. MET. DER. PER SIENA DN400 (16"), DP 75 BAR E PIGGABILITÀ MET. DER. PER SIENA-TORRENIERI DN200 (8"), DP 75 BAR E MET. CHIUSI-TORRENIERI DN250 (10"), DP 75 BAR ED OPERE CONNESSE

**SCHEDE CENSIMENTO POZZI E SORGENTI**

N° Documento: P22IT04321-PPL-LS-000-001	Foglio 132 di 207	Rev.: 00	N° Documento Cliente: MI-CI-09001
--	----------------------	-------------	--------------------------------------

**Dati Identificativi Pozzo**

N° di riferimento e denominazione:	065
Comune:	Poggibonsi
Località:	
Coordinate UTM - WGS84:	Longitudine: 43.413947° Latitudine: 11.179184°
Quota:	243 m s.l.m.
Fonte dei dati:	Rilievo
Posizione rispetto al tracciato:	est
Distanza dal nuovo tracciato:	50 m

**Dati caratteristici pozzo**

Stato:	Attivo: <b>X</b>	Uso:	Acquedottistico:
	Non attivo:		Domestico/Domestico Potabile:
	In disuso:		Igienico – Sanitario:
	Abbandonato ma attivo:		Industriale:
	Sigillato / Cementato		Irriguo / Irriguo area verde: <b>X</b>
	Altro:		Zootecnico:
			Promiscuo:
			Piezometro:
			Altro:
Profondità:	45.00 m da p.c.		
Stratigrafia:	Sabbie e sabbie ciottolose (VILb)		
Tipo di Acquifero:	poroso		
Misura in sito:	20.00 m da p.c.		
Data misura in sito:	01/12/2022		

*Note: pozzo chiuso falda non rilevabile*

RIF. MET. DER. PER SIENA DN400 (16"), DP 75 BAR E PIGGABILITÀ MET. DER. PER SIENA-TORRENIERI DN200 (8"), DP 75 BAR E MET. CHIUSI-TORRENIERI DN250 (10"), DP 75 BAR ED OPERE CONNESSE

**SCHEDE CENSIMENTO POZZI E SORGENTI**

N° Documento:

P22IT04321-PPL-LS-000-001

Foglio

133 di 207

Rev.:

00

N° Documento Cliente:

MI-CI-09001

*Stralcio ubicazione e foto pozzo:*



**SCHEDE CENSIMENTO POZZI E SORGENTI**

N° Documento: P22IT04321-PPL-LS-000-001	Foglio 134 di 207	Rev.: 00	N° Documento Cliente: MI-CI-09001
--	----------------------	-------------	--------------------------------------

**Dati Identificativi Pozzo**

N° di riferimento e denominazione:	066
Comune:	Monteriggioni
Località:	
Coordinate UTM - WGS84:	Longitudine: 43.403130°
	Latitudine: 11.195404°
Quota:	226 m s.l.m.
Fonte dei dati:	Rilievo
Posizione rispetto al tracciato:	ovest
Distanza dal nuovo tracciato:	52 m

**Dati caratteristici pozzo**

Stato:	Attivo: <b>X</b>	Uso:	Acquedottistico:
	Non attivo:		Domestico/Domestico
	In disuso:		Potabile:
	Abbandonato ma attivo:		Igienico – Sanitario:
	Sigillato / Cementato		Industriale:
	Altro:		Irriguo / Irriguo area verde: <b>X</b>
			Zootecnico:
			Promiscuo:
			Piezometro:
			Altro:
Profondità:	50 m da p.c.		
Stratigrafia:	depositi alluvionali		
Tipo di Acquifero:	poroso		
Misura in sito:	30.50 m da p.c.		
Data misura in sito:	01/12/2022		

Note:

--

RIF. MET. DER. PER SIENA DN400 (16"), DP 75 BAR E PIGGABILITÀ MET. DER. PER SIENA-TORRENIERI DN200 (8"), DP 75 BAR E MET. CHIUSI-TORRENIERI DN250 (10"), DP 75 BAR ED OPERE CONNESSE

**SCHEDE CENSIMENTO POZZI E SORGENTI**

N° Documento:

P22IT04321-PPL-LS-000-001

Foglio

135 di 207

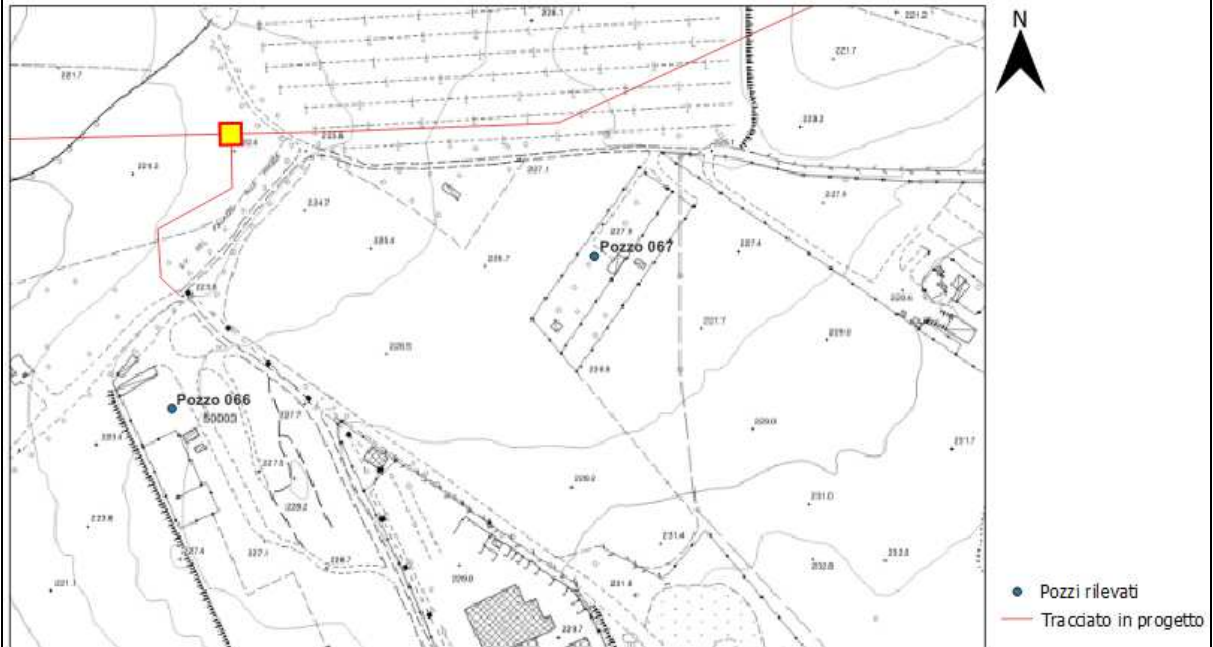
Rev.:

00

N° Documento Cliente:

MI-CI-09001

*Stralcio ubicazione e foto pozzo:*



**SCHEDE CENSIMENTO POZZI E SORGENTI**

N° Documento: P22IT04321-PPL-LS-000-001	Foglio 136 di 207	Rev.: 00	N° Documento Cliente: MI-CI-09001
--	----------------------	-------------	--------------------------------------

**Dati Identificativi Pozzo**

N° di riferimento e denominazione:	067
Comune:	Monteriggioni
Località:	
Coordinate UTM - WGS84:	Longitudine: 43.403725°
	Latitudine: 11.197874°
Quota:	228 m s.l.m.
Fonte dei dati:	Rilievo
Posizione rispetto al tracciato:	ovest
Distanza dal nuovo tracciato:	63 m

**Dati caratteristici pozzo**

Stato:	Attivo: <b>X</b>	Uso:	Acquedottistico:
	Non attivo:		Domestico/Domestico
	In disuso:		Potabile:
	Abbandonato ma attivo:		Igienico – Sanitario:
	Sigillato / Cementato		Industriale:
	Altro:		Irriguo / Irriguo area verde: <b>X</b>
			Zootecnico:
			Promiscuo:
			Piezometro:
			Altro:
Profondità:	n.d.		
Stratigrafia:	depositi alluvionali		
Tipo di Acquifero:	poroso		
Misura in sito:	n.d.		
Data misura in sito:	01/12/2022		

*Note: non autorizzati dal proprietario ad acquisire la documentazione fotografica e dati di soggiacenza della falda*



RIF. MET. DER. PER SIENA DN400 (16"), DP 75 BAR E PIGGABILITÀ MET. DER. PER SIENA-TORRENIERI DN200 (8"), DP 75 BAR E MET. CHIUSI-TORRENIERI DN250 (10"), DP 75 BAR ED OPERE CONNESSE

**SCHEDE CENSIMENTO POZZI E SORGENTI**

N° Documento:

P22IT04321-PPL-LS-000-001

Foglio

137 di 207

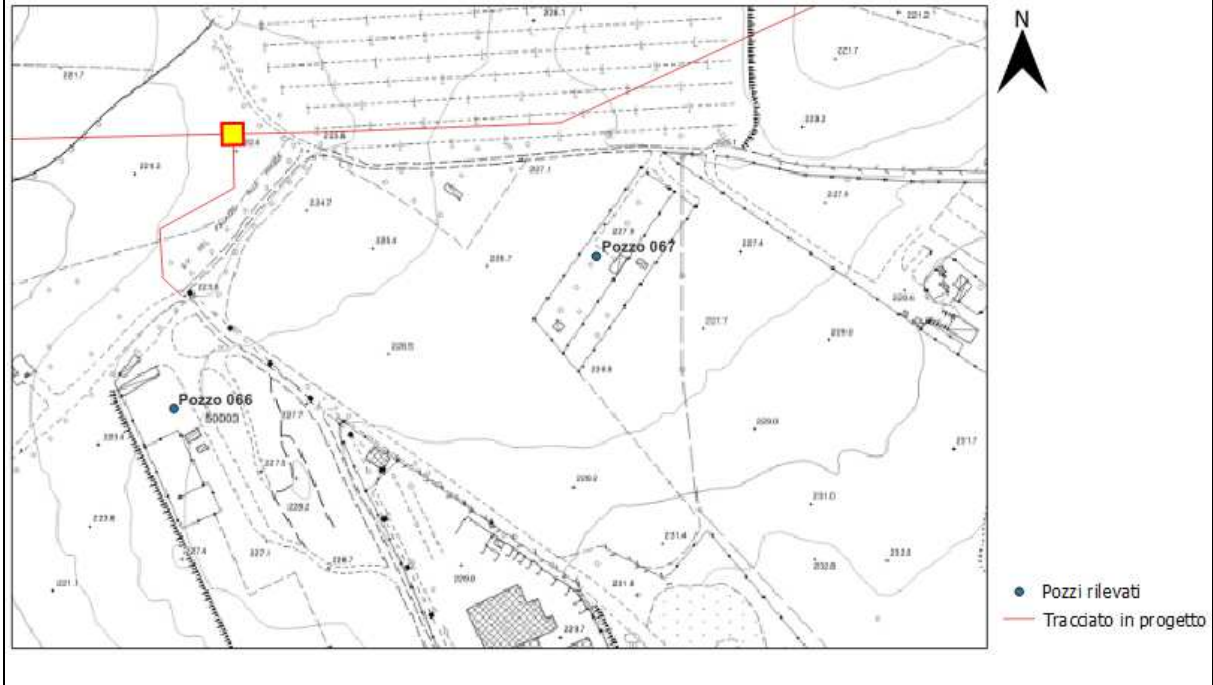
Rev.:

00

N° Documento Cliente:

MI-CI-09001

*Stralcio ubicazione:*



**SCHEDE CENSIMENTO POZZI E SORGENTI**

N° Documento: P22IT04321-PPL-LS-000-001	Foglio 138 di 207	Rev.: 00	N° Documento Cliente: MI-CI-09001
--	----------------------	-------------	--------------------------------------

**Dati Identificativi Pozzo**

N° di riferimento e denominazione:	068
Comune:	Monteriggioni
Località:	
Coordinate UTM - WGS84:	Longitudine: 43.388153°
	Latitudine: 11.256548°
Quota:	240 m s.l.m.
Fonte dei dati:	Rilievo
Posizione rispetto al tracciato:	ovest
Distanza dal nuovo tracciato:	26 m

**Dati caratteristici pozzo**

Stato:	Attivo: <b>X</b>	Uso:	Acquedottistico:
	Non attivo:		Domestico/Domestico
	In disuso:		Potabile: <b>X</b>
	Abbandonato ma attivo:		Igienico – Sanitario:
	Sigillato / Cementato		Industriale:
	Altro:		Irriguo / Irriguo area verde:
			Zootecnico:
			Promiscuo:
			Piezometro:
			Altro:
Profondità:	80 m		
Stratigrafia:	brecce e conglomerati (MESa)		
Tipo di Acquifero:	poroso		
Misura in sito:	>50 m da p.c.		
Data misura in sito:	01/12/2022		

Note:

--

RIF. MET. DER. PER SIENA DN400 (16"), DP 75 BAR E PIGGABILITÀ MET. DER. PER SIENA-TORRENIERI DN200 (8"), DP 75 BAR E MET. CHIUSI-TORRENIERI DN250 (10"), DP 75 BAR ED OPERE CONNESSE

**SCHEDE CENSIMENTO POZZI E SORGENTI**

N° Documento:

P22IT04321-PPL-LS-000-001

Foglio

139 di 207

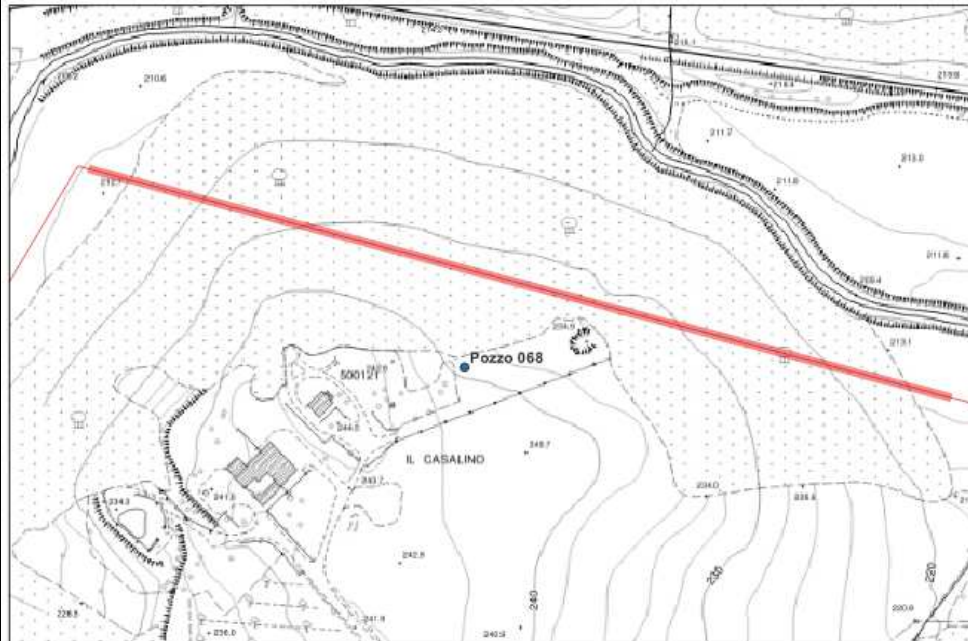
Rev.:

00

N° Documento Cliente:

MI-CI-09001

*Stralcio ubicazione e foto pozzo:*



**SCHEDE CENSIMENTO POZZI E SORGENTI**

N° Documento: P22IT04321-PPL-LS-000-001	Foglio 140 di 207	Rev.: 00	N° Documento Cliente: MI-CI-09001
--	----------------------	-------------	--------------------------------------

**Dati Identificativi Pozzo**

N° di riferimento e denominazione:	068bis
Comune:	Monteriggioni
Località:	
Coordinate UTM - WGS84:	Longitudine: 43.384485°
	Latitudine: 11.273366°
Quota:	226 m s.l.m.
Fonte dei dati:	Rilievo
Posizione rispetto al tracciato:	est
Distanza dal nuovo tracciato:	28 m

**Dati caratteristici pozzo**

Stato:	Attivo: <b>X</b>	Uso:	Acquedottistico:
	Non attivo:		Domestico/Domestico
	In disuso:		Potabile: <b>X</b>
	Abbandonato ma attivo:		Igienico – Sanitario:
	Sigillato / Cementato		Industriale:
	Altro:		Irriguo / Irriguo area verde:
			Zootecnico:
			Promiscuo:
			Piezometro:
			Altro:
Profondità:	87 m		
Stratigrafia:	depositi alluvioni		
Tipo di Acquifero:	poroso		
Misura in sito:	n.d.		
Data misura in sito:	01/12/2022		

*Note: falda non rilevata pozzo inaccessibile alla misura*

RIF. MET. DER. PER SIENA DN400 (16"), DP 75 BAR E PIGGABILITÀ MET. DER. PER SIENA-TORRENIERI DN200 (8"), DP 75 BAR E MET. CHIUSI-TORRENIERI DN250 (10"), DP 75 BAR ED OPERE CONNESSE

**SCHEDE CENSIMENTO POZZI E SORGENTI**

N° Documento:

P22IT04321-PPL-LS-000-001

Foglio

141 di 207

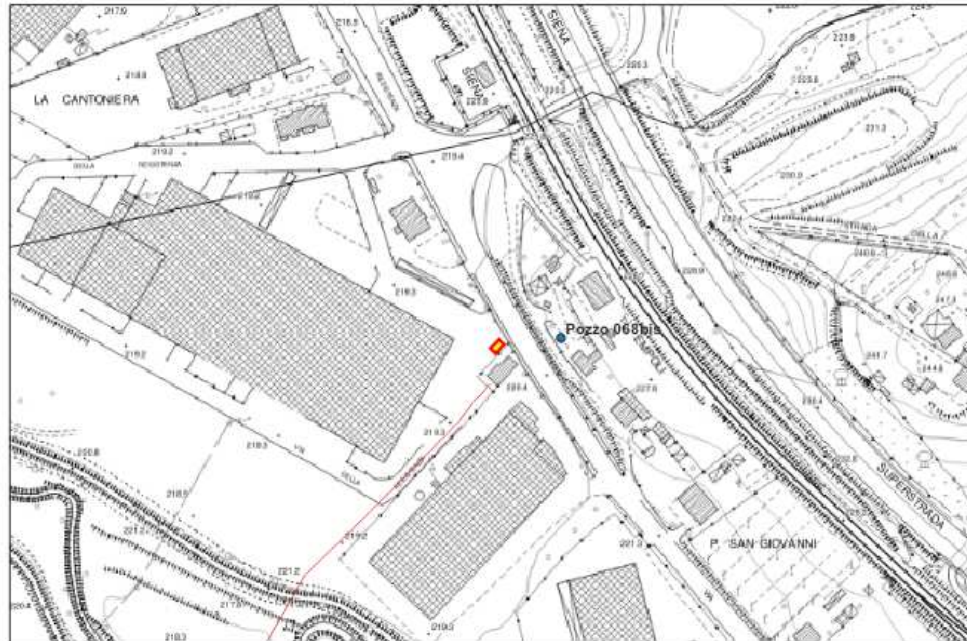
Rev.:

00

N° Documento Cliente:

MI-CI-09001

*Stralcio ubicazione e foto pozzo:*



- Pozzi rilevati
- Tracciato in progetto



**SCHEDE CENSIMENTO POZZI E SORGENTI**

N° Documento: P22IT04321-PPL-LS-000-001	Foglio 142 di 207	Rev.: 00	N° Documento Cliente: MI-CI-09001
--	----------------------	-------------	--------------------------------------

<b>Dati Identificativi Pozzo</b>	
N° di riferimento e denominazione:	069
Comune:	Monteriggioni
Località:	
Coordinate UTM - WGS84:	Longitudine: 43.376957°
	Latitudine: 11.272465°
Quota:	227 m s.l.m.
Fonte dei dati:	Rilievo
Posizione rispetto al tracciato:	ovest
Distanza dal nuovo tracciato:	28 m
<b>Dati caratteristici pozzo</b>	
Stato:	Attivo: <input checked="" type="checkbox"/>
	Non attivo:
	In disuso:
	Abbandonato ma attivo:
	Sigillato / Cementato
	Altro:
Uso:	Acquedottistico:
	Domestico/Domestico
	Potabile:
	Igienico – Sanitario:
	Industriale:
	Irriguo / Irriguo area verde: <input checked="" type="checkbox"/>
	Zootecnico:
	Promiscuo:
	Piezometro:
	Altro:
Profondità:	n.d.
Stratigrafia:	brecce e conglomerati (MESa)
Tipo di Acquifero:	poroso
Misura in sito:	n.d.
Data misura in sito:	01/12/2022
<i>Note: pozzo chiuso falda non rilevabile</i>	

RIF. MET. DER. PER SIENA DN400 (16"), DP 75 BAR E PIGGABILITÀ MET. DER. PER SIENA-TORRENIERI DN200 (8"), DP 75 BAR E MET. CHIUSI-TORRENIERI DN250 (10"), DP 75 BAR ED OPERE CONNESSE

**SCHEDE CENSIMENTO POZZI E SORGENTI**

N° Documento:

P22IT04321-PPL-LS-000-001

Foglio

143 di 207

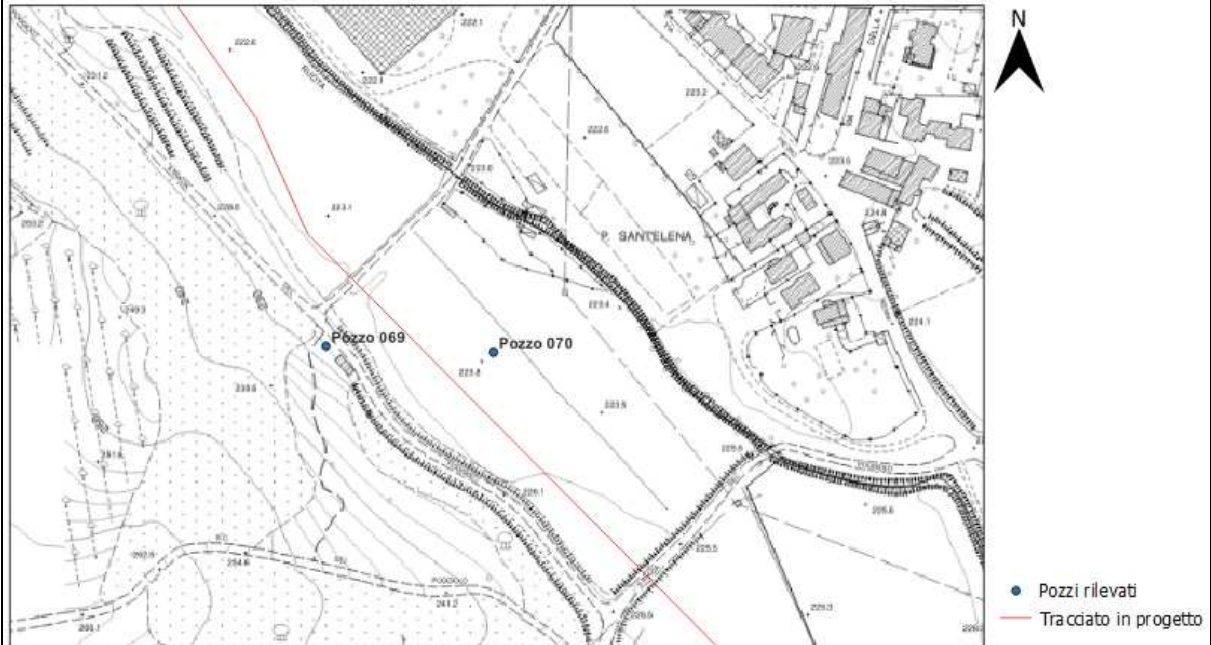
Rev.:

00

N° Documento Cliente:

MI-CI-09001

*Stralcio ubicazione e foto pozzo:*



**SCHEDE CENSIMENTO POZZI E SORGENTI**

N° Documento: P22IT04321-PPL-LS-000-001	Foglio 144 di 207	Rev.: 00	N° Documento Cliente: MI-CI-09001
--	----------------------	-------------	--------------------------------------

**Dati Identificativi Pozzo**

N° di riferimento e denominazione:	070
Comune:	Monteriggioni
Località:	
Coordinate UTM - WGS84:	Longitudine: 43.376913°
	Latitudine: 11.273435°
Quota:	223 m s.l.m.
Fonte dei dati:	Rilievo
Posizione rispetto al tracciato:	est
Distanza dal nuovo tracciato:	23 m

**Dati caratteristici pozzo**

Stato:	Attivo: <b>X</b>	Uso:	Acquedottistico:
	Non attivo:		Domestico/Domestico
	In disuso:		Potabile:
	Abbandonato ma attivo:		Igienico – Sanitario:
	Sigillato / Cementato		Industriale:
	Altro:		Irriguo / Irriguo area verde: <b>X</b>
			Zootecnico:
			Promiscuo:
			Piezometro:
			Altro:
Profondità:	n.d.		
Stratigrafia:	depositi alluvionali		
Tipo di Acquifero:	poroso		
Misura in sito:	11.00 m da p.c.		
Data misura in sito:	01/12/2022		

Note:



RIF. MET. DER. PER SIENA DN400 (16"), DP 75 BAR E PIGGABILITÀ MET. DER. PER SIENA-TORRENIERI DN200 (8"), DP 75 BAR E MET. CHIUSI-TORRENIERI DN250 (10"), DP 75 BAR ED OPERE CONNESSE

**SCHEDE CENSIMENTO POZZI E SORGENTI**

N° Documento:

P22IT04321-PPL-LS-000-001

Foglio

145 di 207

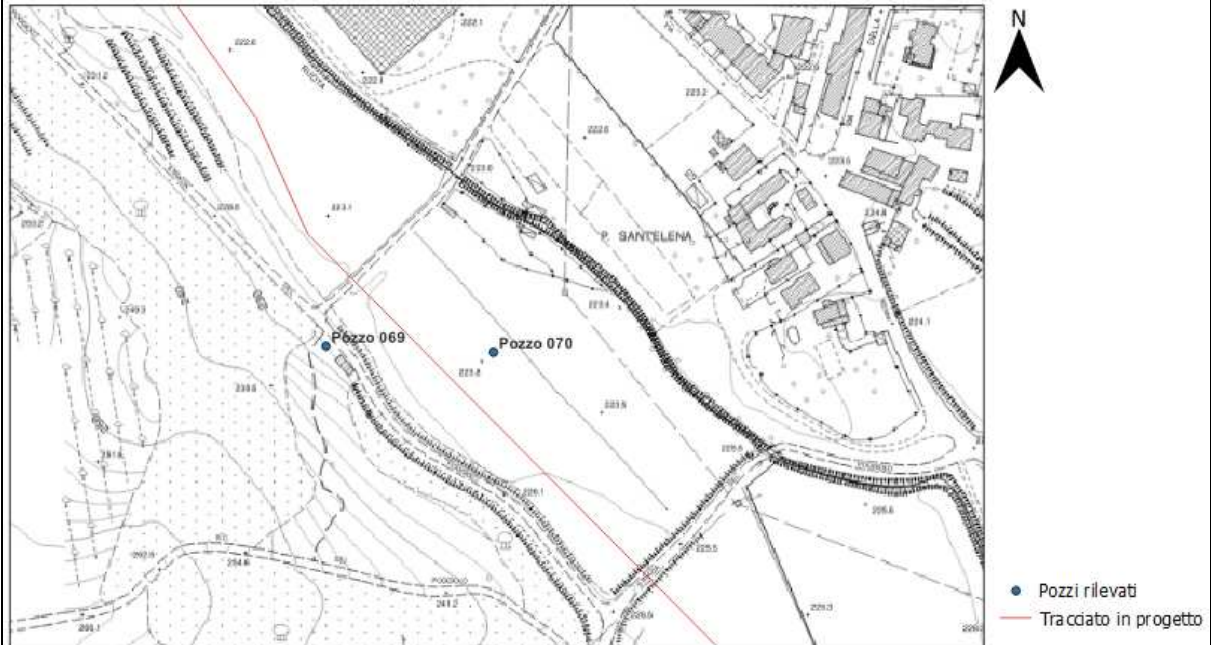
Rev.:

00

N° Documento Cliente:

MI-CI-09001

*Stralcio ubicazione e foto pozzo:*



RIF. MET. DER. PER SIENA DN400 (16"), DP 75 BAR E PIGGABILITÀ MET. DER. PER SIENA-TORRENIERI DN200 (8"), DP 75 BAR E MET. CHIUSI-TORRENIERI DN250 (10"), DP 75 BAR ED OPERE CONNESSE

**SCHEDE CENSIMENTO POZZI E SORGENTI**

N° Documento: P22IT04321-PPL-LS-000-001	Foglio 146 di 207	Rev.: 00	N° Documento Cliente: MI-CI-09001
--	----------------------	-------------	--------------------------------------

**Dati Identificativi Pozzo**

N° di riferimento e denominazione:	071
Comune:	Siena
Località:	
Coordinate UTM - WGS84:	Longitudine: 43.332480°
	Latitudine: 11.289835°
Quota:	269 m s.l.m.
Fonte dei dati:	Rilievo
Posizione rispetto al tracciato:	ovest
Distanza dal nuovo tracciato:	42 m

**Dati caratteristici pozzo**

Stato:	Attivo: <b>X</b>	Uso:	Acquedottistico:
	Non attivo:		Domestico/Domestico
	In disuso:		Potabile:
	Abbandonato ma attivo:		Igienico – Sanitario:
	Sigillato / Cementato		Industriale:
	Altro:		Irriguo / Irriguo area verde: <b>X</b>
			Zootecnico:
			Promiscuo:
			Piezometro:
			Altro:
Profondità:	n.d.		
Stratigrafia:	depositi alluvioni		
Tipo di Acquifero:	poroso		
Misura in sito:	25.00 m da p.c.		
Data misura in sito:	01/12/2022		

*Note:*

RIF. MET. DER. PER SIENA DN400 (16"), DP 75 BAR E PIGGABILITÀ MET. DER. PER SIENA-TORRENIERI DN200 (8"), DP 75 BAR E MET. CHIUSI-TORRENIERI DN250 (10"), DP 75 BAR ED OPERE CONNESSE

**SCHEDE CENSIMENTO POZZI E SORGENTI**

N° Documento:

P22IT04321-PPL-LS-000-001

Foglio

147 di 207

Rev.:

00

N° Documento Cliente:

MI-CI-09001

*Stralcio ubicazione e foto pozzo:*



**SCHEDE CENSIMENTO POZZI E SORGENTI**

N° Documento: P22IT04321-PPL-LS-000-001	Foglio 148 di 207	Rev.: 00	N° Documento Cliente: MI-CI-09001
--	----------------------	-------------	--------------------------------------

**Dati Identificativi Pozzo**

N° di riferimento e denominazione:	071bis
Comune:	Siena
Località:	
Coordinate UTM - WGS84:	Longitudine: 43.333958°
	Latitudine: 11.289717°
Quota:	273 m s.l.m.
Fonte dei dati:	Rilievo
Posizione rispetto al tracciato:	est
Distanza dal nuovo tracciato:	49 m

**Dati caratteristici pozzo**

Stato:	Attivo: <b>X</b>	Uso:	Acquedottistico:
	Non attivo:		Domestico/Domestico
	In disuso:		Potabile:
	Abbandonato ma attivo:		Igienico – Sanitario:
	Sigillato / Cementato		Industriale:
	Altro:		Irriguo / Irriguo area verde: <b>X</b>
			Zootecnico:
			Promiscuo:
			Piezometro:
			Altro:
Profondità:	n.d.		
Stratigrafia:	brecce e conglomerati (MESa)		
Tipo di Acquifero:	poroso		
Misura in sito:	n.d.		
Data misura in sito:	01/12/2022		

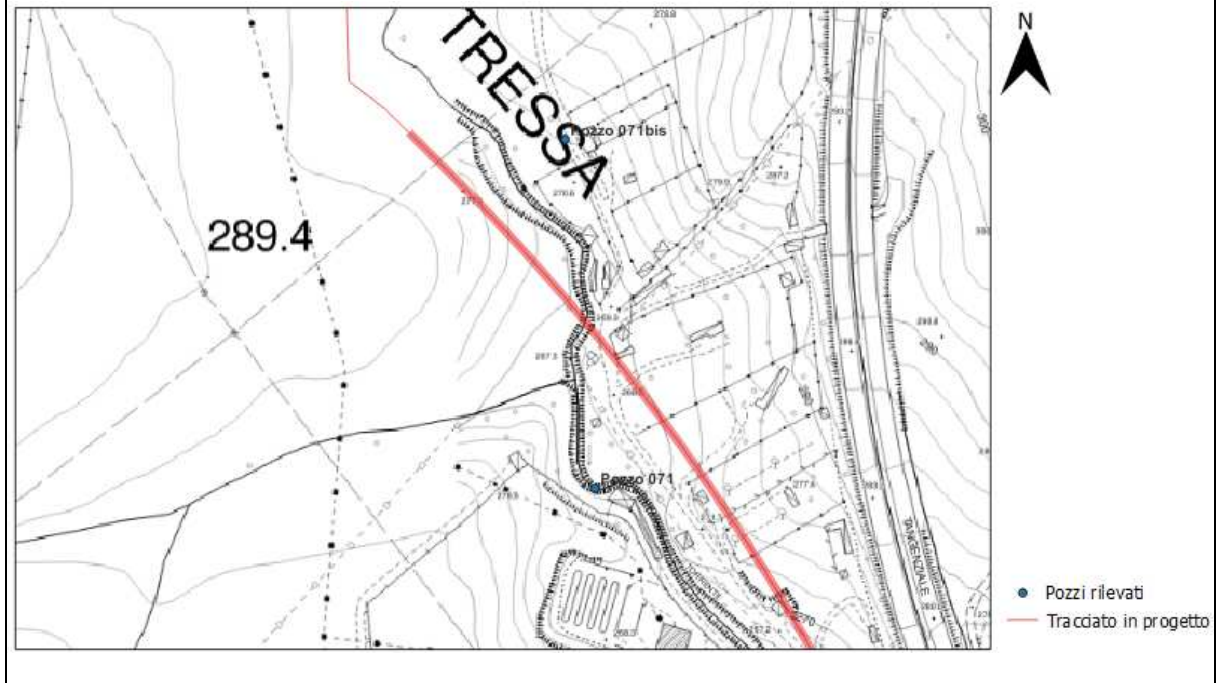
*Note: non autorizzati dal proprietario ad acquisire la documentazione fotografica e dati di soggiacenza della falda*

RIF. MET. DER. PER SIENA DN400 (16"), DP 75 BAR E PIGGABILITÀ MET. DER. PER SIENA-TORRENIERI DN200 (8"), DP 75 BAR E MET. CHIUSI-TORRENIERI DN250 (10"), DP 75 BAR ED OPERE CONNESSE

**SCHEDE CENSIMENTO POZZI E SORGENTI**

N° Documento: P22IT04321-PPL-LS-000-001	Foglio 149 di 207	Rev.: 00	N° Documento Cliente: MI-CI-09001
--	----------------------	-------------	--------------------------------------

*Stralcio ubicazione:*



**SCHEDE CENSIMENTO POZZI E SORGENTI**

N° Documento: P22IT04321-PPL-LS-000-001	Foglio 150 di 207	Rev.: 00	N° Documento Cliente: MI-CI-09001
--	----------------------	-------------	--------------------------------------

**Dati Identificativi Pozzo**

N° di riferimento e denominazione:	072
Comune:	Siena
Località:	
Coordinate UTM - WGS84:	Longitudine: 43.318969°
	Latitudine: 11.304081°
Quota:	280 m s.l.m.
Fonte dei dati:	Rilievo
Posizione rispetto al tracciato:	est
Distanza dal nuovo tracciato:	166 m

**Dati caratteristici pozzo**

Stato:	Attivo: <b>X</b>	Uso:	Acquedottistico:
	Non attivo:		Domestico/Domestico
	In disuso:		Potabile:
	Abbandonato ma attivo:		Igienico – Sanitario:
	Sigillato / Cementato		Industriale:
	Altro:		Irriguo / Irriguo area verde: <b>X</b>
			Zootecnico:
			Promiscuo:
			Piezometro:
			Altro:
Profondità:	n.d.		
Stratigrafia:	conglomerati marini (PLIb)		
Tipo di Acquifero:	poroso		
Misura in sito:	n.d.		
Data misura in sito:	01/12/2022		

*Note: pozzo chiuso falda non rilevabile*

RIF. MET. DER. PER SIENA DN400 (16"), DP 75 BAR E PIGGABILITÀ MET. DER. PER SIENA-TORRENIERI DN200 (8"), DP 75 BAR E MET. CHIUSI-TORRENIERI DN250 (10"), DP 75 BAR ED OPERE CONNESSE

**SCHEDE CENSIMENTO POZZI E SORGENTI**

N° Documento:

P22IT04321-PPL-LS-000-001

Foglio

151 di 207

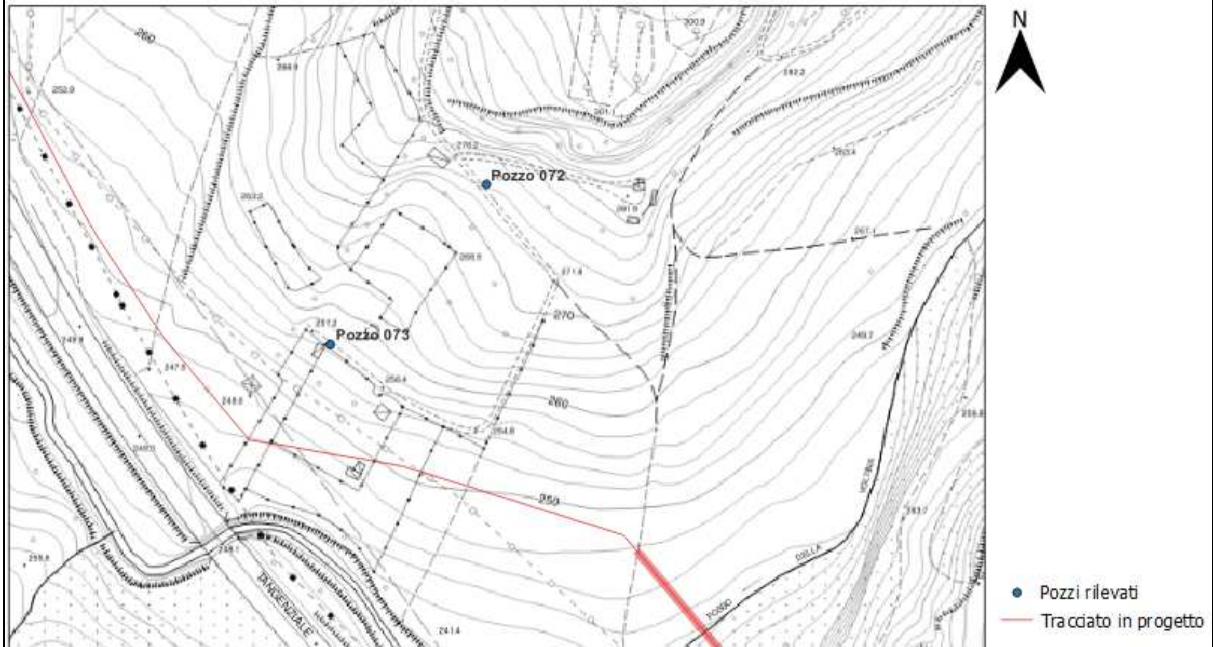
Rev.:

00

N° Documento Cliente:

MI-CI-09001

*Stralcio ubicazione e foto pozzo:*



RIF. MET. DER. PER SIENA DN400 (16"), DP 75 BAR E PIGGABILITÀ MET. DER. PER SIENA-TORRENIERI DN200 (8"), DP 75 BAR E MET. CHIUSI-TORRENIERI DN250 (10"), DP 75 BAR ED OPERE CONNESSE

**SCHEDE CENSIMENTO POZZI E SORGENTI**

N° Documento: P22IT04321-PPL-LS-000-001	Foglio 152 di 207	Rev.: 00	N° Documento Cliente: MI-CI-09001
--	----------------------	-------------	--------------------------------------

**Dati Identificativi Pozzo**

N° di riferimento e denominazione:	073
Comune:	Siena
Località:	
Coordinate UTM - WGS84:	Longitudine: 43.318313°
	Latitudine: 11.303154°
Quota:	259 m s.l.m.
Fonte dei dati:	Rilievo
Posizione rispetto al tracciato:	est
Distanza dal nuovo tracciato:	60 m

**Dati caratteristici pozzo**

Stato:	Attivo: <b>X</b>	Uso:	Acquedottistico:
	Non attivo:		Domestico/Domestico
	In disuso:		Potabile:
	Abbandonato ma attivo:		Igienico – Sanitario:
	Sigillato / Cementato		Industriale:
	Altro:		Irriguo / Irriguo area verde:
			Zootecnico:
			Promiscuo:
			Piezometro: <b>X</b>
			Altro:
Profondità:	n.d.		
Stratigrafia:	Sabbie e arenarie gialle (PLIs)		
Tipo di Acquifero:	poroso		
Misura in sito:	n.d.		
Data misura in sito:	01/12/2022		

*Note: chiuso inaccessibile*



**SCHEDE CENSIMENTO POZZI E SORGENTI**

N° Documento:

P22IT04321-PPL-LS-000-001

Foglio

153 di 207

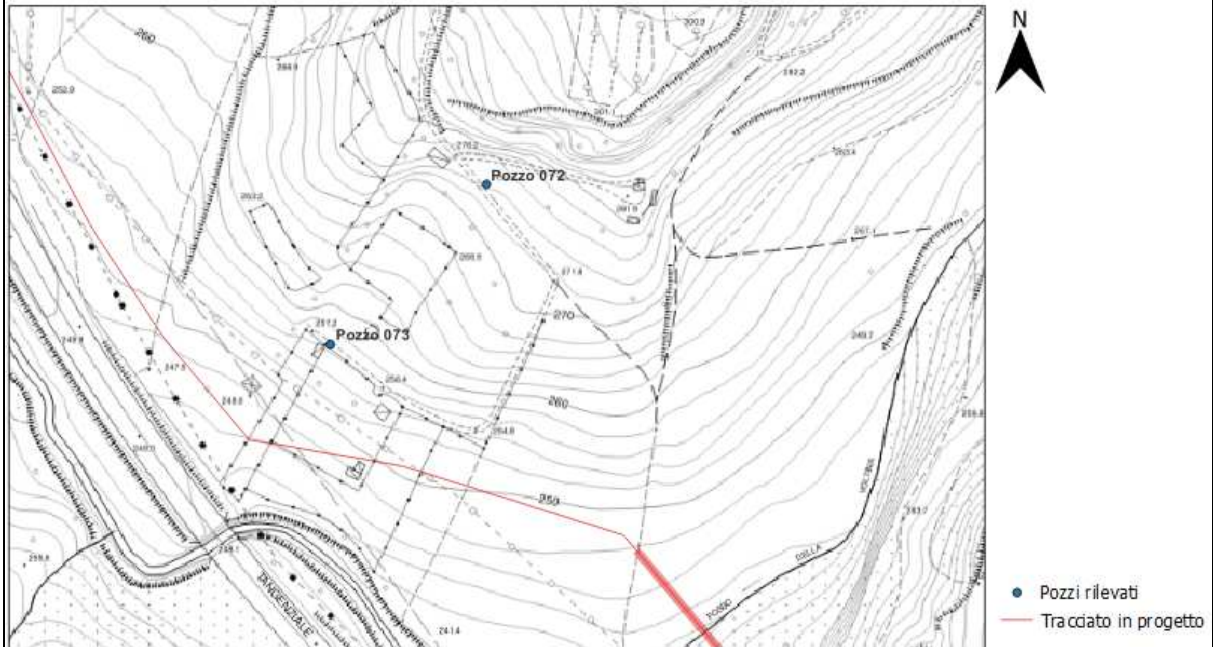
Rev.:

00

N° Documento Cliente:

MI-CI-09001

*Stralcio ubicazione e foto pozzo:*



**SCHEDE CENSIMENTO POZZI E SORGENTI**

N° Documento: P22IT04321-PPL-LS-000-001	Foglio 154 di 207	Rev.: 00	N° Documento Cliente: MI-CI-09001
--	----------------------	-------------	--------------------------------------

**Dati Identificativi Pozzo**

N° di riferimento e denominazione:	074
Comune:	Siena
Località:	
Coordinate UTM - WGS84:	Longitudine: 43.313946°
	Latitudine: 11.309269°
Quota:	260 m s.l.m.
Fonte dei dati:	Rilievo
Posizione rispetto al tracciato:	est
Distanza dal nuovo tracciato:	26 m

**Dati caratteristici pozzo**

Stato:	Attivo: <b>X</b>	Uso:	Acquedottistico: <b>X</b>
	Non attivo:		Domestico/Domestico
	In disuso:		Potabile:
	Abbandonato ma attivo:		Igienico – Sanitario:
	Sigillato / Cementato		Industriale:
	Altro:		Irriguo / Irriguo area verde:
			Zootecnico:
			Promiscuo:
			Piezometro:
			Altro:
Profondità:	n.d.		
Stratigrafia:	Sabbie e arenarie gialle (PLIs)		
Tipo di Acquifero:	poroso		
Misura in sito:	n.d.		
Data misura in sito:	01/12/2022		

*Note: foto non disponibile, gestito da acquedotto del Fiora*

RIF. MET. DER. PER SIENA DN400 (16"), DP 75 BAR E PIGGABILITÀ MET. DER. PER SIENA-TORRENIERI DN200 (8"), DP 75 BAR E MET. CHIUSI-TORRENIERI DN250 (10"), DP 75 BAR ED OPERE CONNESSE

**SCHEDE CENSIMENTO POZZI E SORGENTI**

N° Documento:

P22IT04321-PPL-LS-000-001

Foglio

155 di 207

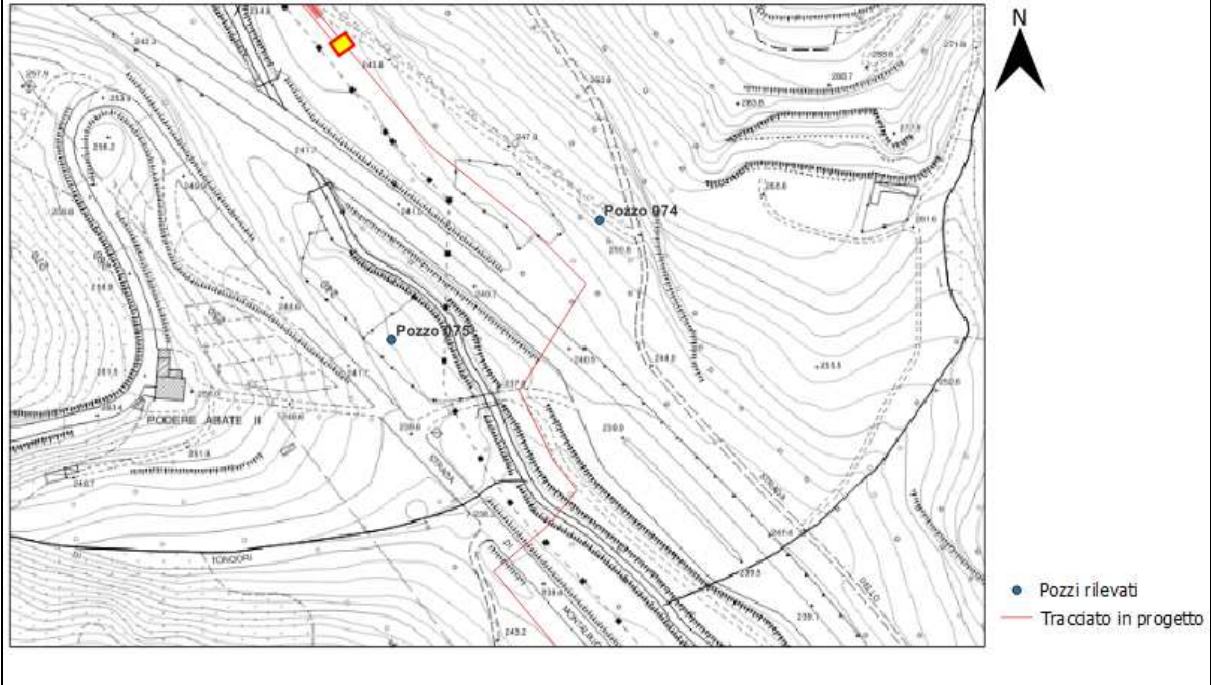
Rev.:

00

N° Documento Cliente:

MI-CI-09001

*Stralcio ubicazione:*



**SCHEDE CENSIMENTO POZZI E SORGENTI**

N° Documento: P22IT04321-PPL-LS-000-001	Foglio 156 di 207	Rev.: 00	N° Documento Cliente: MI-CI-09001
--	----------------------	-------------	--------------------------------------

**Dati Identificativi Pozzo**

N° di riferimento e denominazione:	075
Comune:	Siena
Località:	
Coordinate UTM - WGS84:	Longitudine: 43.313467°
	Latitudine: 11.308046°
Quota:	239 m s.l.m.
Fonte dei dati:	Rilievo
Posizione rispetto al tracciato:	ovest
Distanza dal nuovo tracciato:	81 m

**Dati caratteristici pozzo**

Stato:	Attivo: <b>X</b>	Uso:	Acquedottistico:
	Non attivo:		Domestico/Domestico
	In disuso:		Potabile:
	Abbandonato ma attivo:		Igienico – Sanitario:
	Sigillato / Cementato		Industriale:
	Altro:		Irriguo / Irriguo area verde: <b>X</b>
			Zootecnico:
			Promiscuo:
			Piezometro:
			Altro:
Profondità:	n.d.		
Stratigrafia:	depositi alluvionali		
Tipo di Acquifero:	poroso		
Misura in sito:	n.d.		
Data misura in sito:	01/12/2022		

*Note: pozzo chiuso falda non rilevabile*

RIF. MET. DER. PER SIENA DN400 (16"), DP 75 BAR E PIGGABILITÀ MET. DER. PER SIENA-TORRENIERI DN200 (8"), DP 75 BAR E MET. CHIUSI-TORRENIERI DN250 (10"), DP 75 BAR ED OPERE CONNESSE

**SCHEDE CENSIMENTO POZZI E SORGENTI**

N° Documento:

P22IT04321-PPL-LS-000-001

Foglio

157 di 207

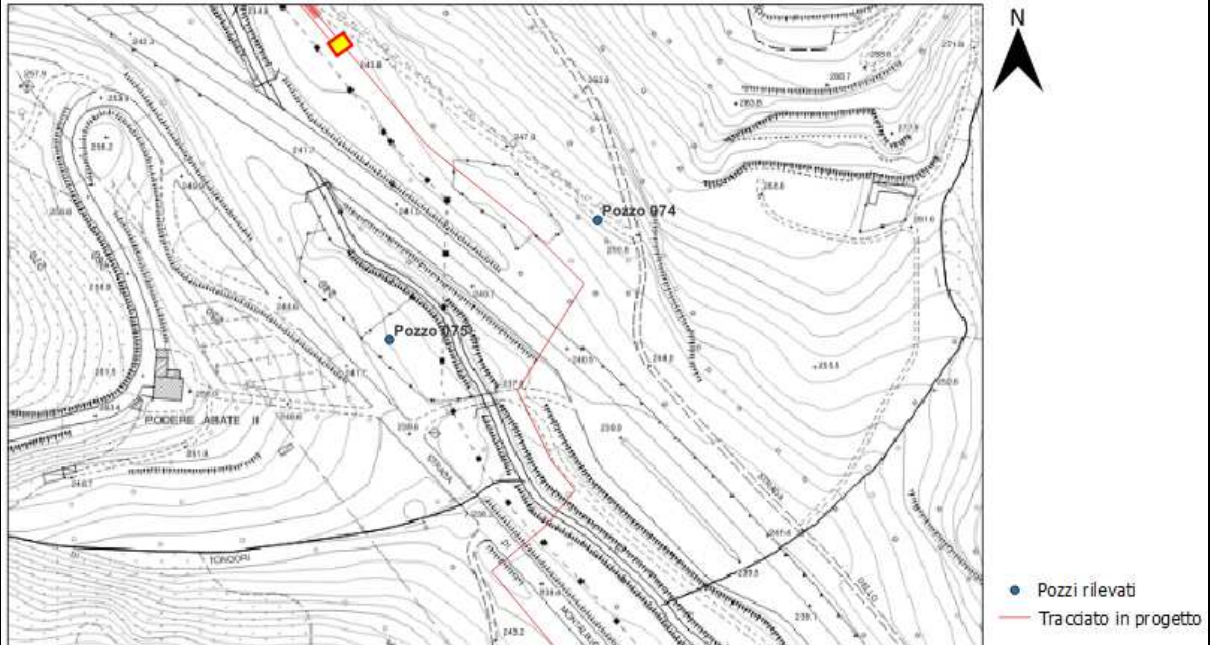
Rev.:

00

N° Documento Cliente:

MI-CI-09001

*Stralcio ubicazione e foto pozzo:*



**SCHEDE CENSIMENTO POZZI E SORGENTI**

N° Documento: P22IT04321-PPL-LS-000-001	Foglio 158 di 207	Rev.: 00	N° Documento Cliente: MI-CI-09001
--	----------------------	-------------	--------------------------------------

**Dati Identificativi Pozzo**

N° di riferimento e denominazione:	076
Comune:	Siena
Località:	
Coordinate UTM - WGS84:	Longitudine: 43.306735°
	Latitudine: 11.314211°
Quota:	235 m s.l.m.
Fonte dei dati:	Rilievo
Posizione rispetto al tracciato:	est
Distanza dal nuovo tracciato:	57 m

**Dati caratteristici pozzo**

Stato:	Attivo:	Uso:	Acquedottistico:
	Non attivo:		Domestico/Domestico
	In disuso: <b>X</b>		Potabile:
	Abbandonato ma attivo:		Igienico – Sanitario:
	Sigillato / Cementato		Industriale:
	Altro:		Irriguo / Irriguo area verde:
			Zootecnico:
			Promiscuo:
			Piezometro:
			Altro:
Profondità:	n.d.		
Stratigrafia:	Sabbie e arenarie gialle (PLIs)		
Tipo di Acquifero:	poroso		
Misura in sito:	n.d.		
Data misura in sito:	01/12/2022		

*Note: pozzo chiuso falda non rilevabile*

RIF. MET. DER. PER SIENA DN400 (16"), DP 75 BAR E PIGGABILITÀ MET. DER. PER SIENA-TORRENIERI DN200 (8"), DP 75 BAR E MET. CHIUSI-TORRENIERI DN250 (10"), DP 75 BAR ED OPERE CONNESSE

**SCHEDE CENSIMENTO POZZI E SORGENTI**

N° Documento:

P22IT04321-PPL-LS-000-001

Foglio

159 di 207

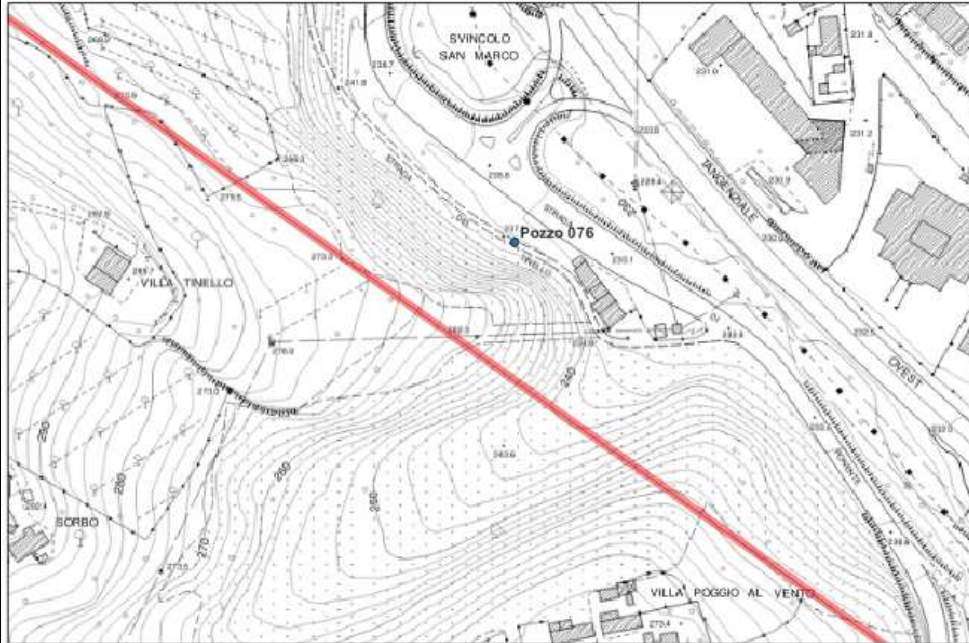
Rev.:

00

N° Documento Cliente:

MI-CI-09001

*Stralcio ubicazione e foto pozzo:*



**SCHEDE CENSIMENTO POZZI E SORGENTI**

N° Documento: P22IT04321-PPL-LS-000-001	Foglio 160 di 207	Rev.: 00	N° Documento Cliente: MI-CI-09001
--	----------------------	-------------	--------------------------------------

**Dati Identificativi Pozzo**

N° di riferimento e denominazione:	077
Comune:	Siena
Località:	
Coordinate UTM - WGS84:	Longitudine: 43.297816°
	Latitudine: 11.329294°
Quota:	217 m s.l.m.
Fonte dei dati:	Rilievo
Posizione rispetto al tracciato:	est
Distanza dal nuovo tracciato:	41 m

**Dati caratteristici pozzo**

Stato:	Attivo: <b>X</b>	Uso:	Acquedottistico:
	Non attivo:		Domestico/Domestico
	In disuso:		Potabile:
	Abbandonato ma attivo:		Igienico – Sanitario:
	Sigillato / Cementato		Industriale:
	Altro:		Irriguo / Irriguo area verde: <b>X</b>
			Zootecnico:
			Promiscuo:
			Piezometro:
			Altro:
Profondità:	n.d.		
Stratigrafia:	depositi alluvionali		
Tipo di Acquifero:	poroso		
Misura in sito:	n.d.		
Data misura in sito:	01/12/2022		

*Note: pozzo chiuso falda non rilevabile*



RIF. MET. DER. PER SIENA DN400 (16"), DP 75 BAR E PIGGABILITÀ MET. DER. PER SIENA-TORRENIERI DN200 (8"), DP 75 BAR E MET. CHIUSI-TORRENIERI DN250 (10"), DP 75 BAR ED OPERE CONNESSE

**SCHEDE CENSIMENTO POZZI E SORGENTI**

N° Documento:

P22IT04321-PPL-LS-000-001

Foglio

161 di 207

Rev.:

00

N° Documento Cliente:

MI-CI-09001

*Stralcio ubicazione e foto pozzo:*



RIF. MET. DER. PER SIENA DN400 (16"), DP 75 BAR E PIGGABILITÀ MET. DER. PER SIENA-TORRENIERI DN200 (8"), DP 75 BAR E MET. CHIUSI-TORRENIERI DN250 (10"), DP 75 BAR ED OPERE CONNESSE

**SCHEDE CENSIMENTO POZZI E SORGENTI**

N° Documento: P22IT04321-PPL-LS-000-001	Foglio 162 di 207	Rev.: 00	N° Documento Cliente: MI-CI-09001
--	----------------------	-------------	--------------------------------------

**Dati Identificativi Pozzo**

N° di riferimento e denominazione:	078
Comune:	Siena
Località:	
Coordinate UTM - WGS84:	Longitudine: 43.294437°
	Latitudine: 11.334016°
Quota:	213 m s.l.m.
Fonte dei dati:	Rilievo
Posizione rispetto al tracciato:	ovest
Distanza dal nuovo tracciato:	21 m

**Dati caratteristici pozzo**

Stato:	Attivo: <b>X</b>	Uso:	Acquedottistico:
	Non attivo:		Domestico/Domestico
	In disuso:		Potabile:
	Abbandonato ma attivo:		Igienico – Sanitario:
	Sigillato / Cementato		Industriale: <b>X</b>
	Altro:		Irriguo / Irriguo area verde:
			Zootecnico:
			Promiscuo:
			Piezometro:
			Altro:
Profondità:	n.d.		
Stratigrafia:	Argille sabbiose e limi siltosi (FAAb)		
Tipo di Acquifero:	poroso		
Misura in sito:	n.d.		
Data misura in sito:	01/12/2022		

*Note: falda non rilevata inaccessibile con gli strumenti di misura*

RIF. MET. DER. PER SIENA DN400 (16"), DP 75 BAR E PIGGABILITÀ MET. DER. PER SIENA-TORRENIERI DN200 (8"), DP 75 BAR E MET. CHIUSI-TORRENIERI DN250 (10"), DP 75 BAR ED OPERE CONNESSE

**SCHEDE CENSIMENTO POZZI E SORGENTI**

N° Documento:

P22IT04321-PPL-LS-000-001

Foglio

163 di 207

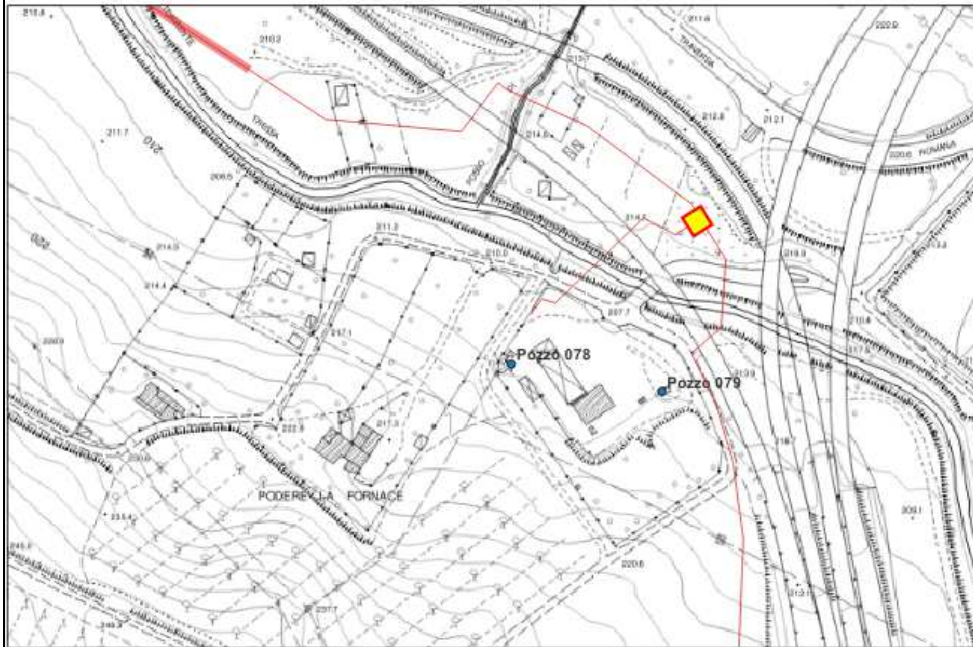
Rev.:

00

N° Documento Cliente:

MI-CI-09001

*Stralcio ubicazione e foto pozzo:*



RIF. MET. DER. PER SIENA DN400 (16"), DP 75 BAR E PIGGABILITÀ MET. DER. PER SIENA-TORRENIERI DN200 (8"), DP 75 BAR E MET. CHIUSI-TORRENIERI DN250 (10"), DP 75 BAR ED OPERE CONNESSE

**SCHEDE CENSIMENTO POZZI E SORGENTI**

N° Documento: P22IT04321-PPL-LS-000-001	Foglio 164 di 207	Rev.: 00	N° Documento Cliente: MI-CI-09001
--	----------------------	-------------	--------------------------------------

**Dati Identificativi Pozzo**

N° di riferimento e denominazione:	079
Comune:	Siena
Località:	
Coordinate UTM - WGS84:	Longitudine: 43.294303°
	Latitudine: 11.334881°
Quota:	213 m s.l.m.
Fonte dei dati:	Rilievo
Posizione rispetto al tracciato:	ovest
Distanza dal nuovo tracciato:	15 m

**Dati caratteristici pozzo**

Stato:	Attivo: <b>X</b>	Uso:	Acquedottistico:
	Non attivo:		Domestico/Domestico
	In disuso:		Potabile:
	Abbandonato ma attivo:		Igienico – Sanitario:
	Sigillato / Cementato		Industriale: <b>X</b>
	Altro:		Irriguo / Irriguo area verde:
			Zootecnico:
			Promiscuo:
			Piezometro:
			Altro:
Profondità:	70 m		
Stratigrafia:	Argille sabbiose e limi siltosi (FAAb)		
Tipo di Acquifero:	poroso		
Misura in sito:	n.d.		
Data misura in sito:	01/12/2022		

*Note: falda non rilevata inaccessibile con gli strumenti di misura*

RIF. MET. DER. PER SIENA DN400 (16"), DP 75 BAR E PIGGABILITÀ MET. DER. PER SIENA-TORRENIERI DN200 (8"), DP 75 BAR E MET. CHIUSI-TORRENIERI DN250 (10"), DP 75 BAR ED OPERE CONNESSE

**SCHEDE CENSIMENTO POZZI E SORGENTI**

N° Documento:

P22IT04321-PPL-LS-000-001

Foglio

165 di 207

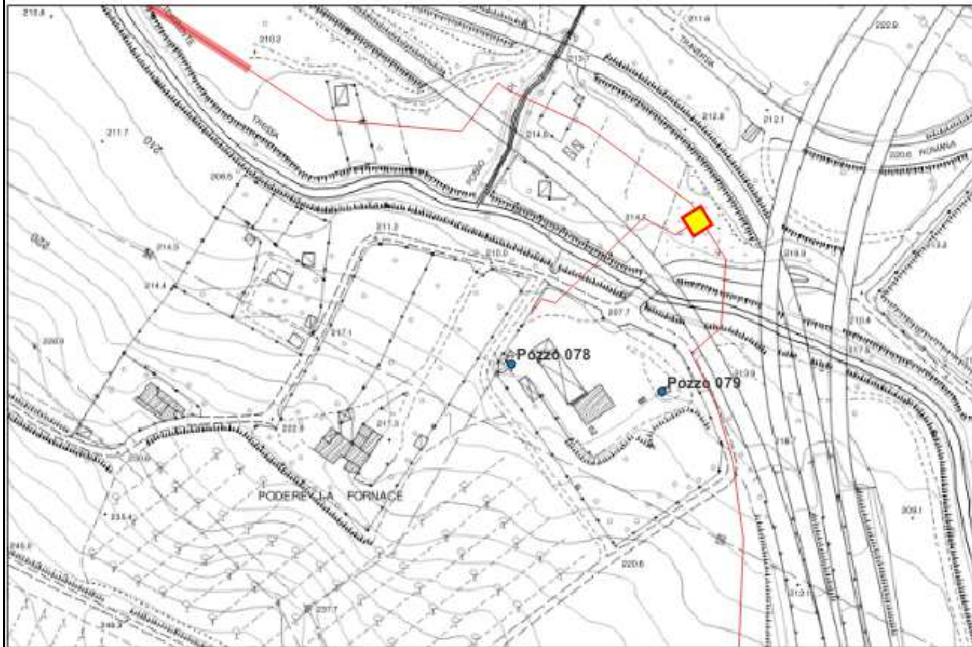
Rev.:

00

N° Documento Cliente:

MI-CI-09001

*Stralcio ubicazione e foto pozzo:*



- Pozzi rilevati
- Tracciato in progetto



**SCHEDE CENSIMENTO POZZI E SORGENTI**

N° Documento: P22IT04321-PPL-LS-000-001	Foglio 166 di 207	Rev.: 00	N° Documento Cliente: MI-CI-09001
--	----------------------	-------------	--------------------------------------

**Dati Identificativi Pozzo**

N° di riferimento e denominazione:	080r
Comune:	Poggibonsi
Località:	
Coordinate UTM - WGS84:	Longitudine: 43.470944°
	Latitudine: 11.121278°
Quota:	91 m s.l.m.
Fonte dei dati:	Rilievo
Posizione rispetto al tracciato:	est
Distanza dal tracciato in rimozione:	22 m

**Dati caratteristici pozzo**

Stato:	Attivo: <b>X</b>	Uso:	Acquedottistico:
	Non attivo:		Domestico/Domestico
	In disuso:		Potabile:
	Abbandonato ma attivo:		Igienico – Sanitario:
	Sigillato / Cementato		Industriale: <b>X</b>
	Altro:		Irriguo / Irriguo area verde:
			Zootecnico:
			Promiscuo:
			Piezometro:
			Altro:
Profondità:	50 m		
Stratigrafia:	depositi alluvionali		
Tipo di Acquifero:	poroso		
Misura in sito:	n.d.		
Data misura in sito:	01/12/2022		

*Note: falda non rilevata inaccessibile con gli strumenti di misura*

RIF. MET. DER. PER SIENA DN400 (16"), DP 75 BAR E PIGGABILITÀ MET. DER. PER SIENA-TORRENIERI DN200 (8"), DP 75 BAR E MET. CHIUSI-TORRENIERI DN250 (10"), DP 75 BAR ED OPERE CONNESSE

**SCHEDE CENSIMENTO POZZI E SORGENTI**

N° Documento:

P22IT04321-PPL-LS-000-001

Foglio

167 di 207

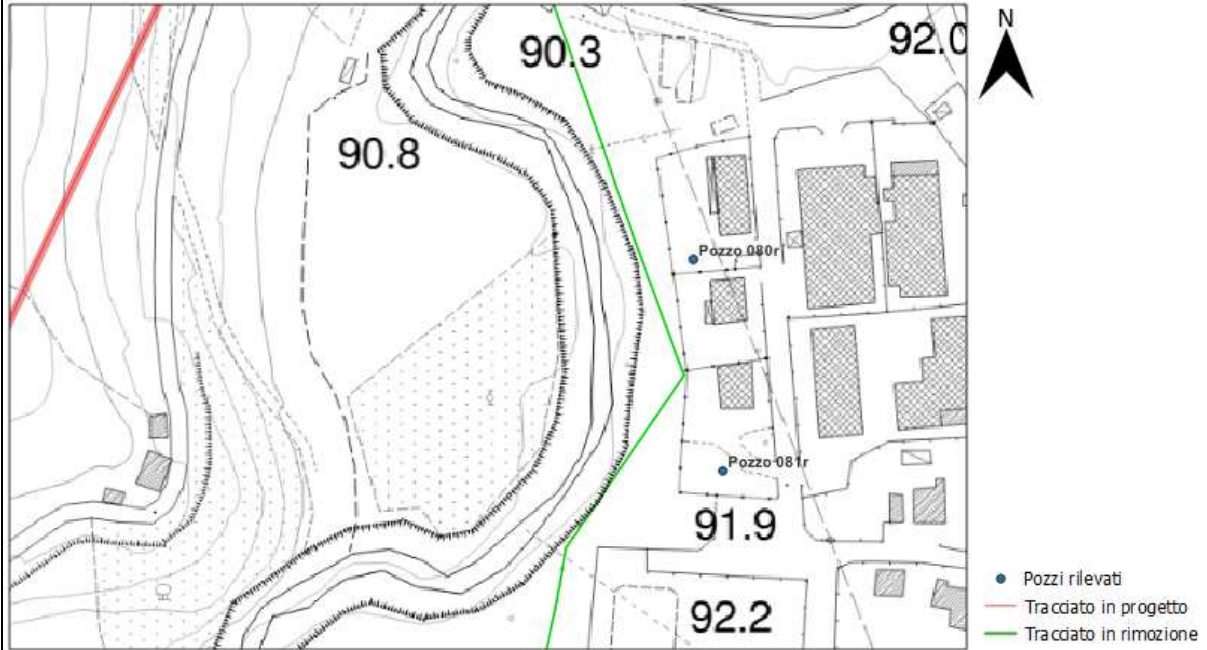
Rev.:

00

N° Documento Cliente:

MI-CI-09001

*Stralcio ubicazione e foto pozzo:*



**SCHEDE CENSIMENTO POZZI E SORGENTI**

N° Documento: P22IT04321-PPL-LS-000-001	Foglio 168 di 207	Rev.: 00	N° Documento Cliente: MI-CI-09001
--	----------------------	-------------	--------------------------------------

<b>Dati Identificativi Pozzo</b>	
N° di riferimento e denominazione:	081r
Comune:	Poggibonsi
Località:	
Coordinate UTM - WGS84:	Longitudine: 43.470049°
	Latitudine: 11.121418°
Quota:	93 m s.l.m.
Fonte dei dati:	Rilievo
Posizione rispetto al tracciato:	est
Distanza dal tracciato in rimozione:	41 m
<b>Dati caratteristici pozzo</b>	
Stato:	Attivo: <b>X</b>
	Non attivo:
	In disuso:
	Abbandonato ma attivo:
	Sigillato / Cementato
	Altro:
Uso:	Acquedottistico:
	Domestico/Domestico
	Potabile:
	Igienico – Sanitario:
	Industriale: <b>X</b>
	Irriguo / Irriguo area verde:
	Zootecnico:
	Promiscuo:
	Piezometro:
	Altro:
Profondità:	n.d.
Stratigrafia:	n.d.
Tipo di Acquifero:	poroso
Misura in sito:	n.d.
Data misura in sito:	01/12/2022
<i>Note: falda non rilevata inaccessibile con gli strumenti di misura</i>	



RIF. MET. DER. PER SIENA DN400 (16"), DP 75 BAR E PIGGABILITÀ MET. DER. PER SIENA-TORRENIERI DN200 (8"), DP 75 BAR E MET. CHIUSI-TORRENIERI DN250 (10"), DP 75 BAR ED OPERE CONNESSE

**SCHEDE CENSIMENTO POZZI E SORGENTI**

N° Documento:

P22IT04321-PPL-LS-000-001

Foglio

169 di 207

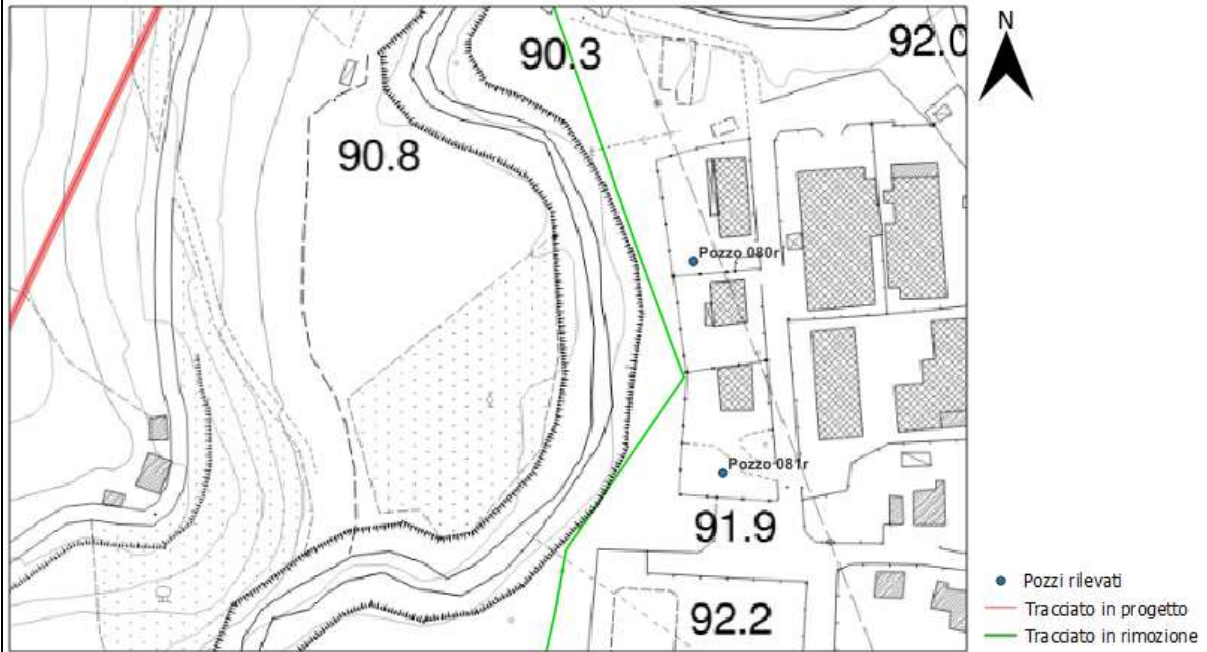
Rev.:

00

N° Documento Cliente:

MI-CI-09001

*Stralcio ubicazione e foto pozzo:*



**SCHEDE CENSIMENTO POZZI E SORGENTI**

N° Documento: P22IT04321-PPL-LS-000-001	Foglio 170 di 207	Rev.: 00	N° Documento Cliente: MI-CI-09001
--	----------------------	-------------	--------------------------------------

<b>Dati Identificativi Pozzo</b>			
N° di riferimento e denominazione:		082r	
Comune:		Poggibonsi	
Località:			
Coordinate UTM - WGS84:		Longitudine: 43.468118°	
		Latitudine: 11.120974°	
Quota:		91 m s.l.m.	
Fonte dei dati:		Rilievo	
Posizione rispetto al tracciato:		est	
Distanza dal tracciato in rimozione:		23 m	
<b>Dati caratteristici pozzo</b>			
Stato:	Attivo:	Uso:	Acquedottistico:
	Non attivo: <b>X</b>		Domestico/Domestico
	In disuso:		Potabile:
	Abbandonato ma attivo:		Igienico – Sanitario:
	Sigillato / Cementato		Industriale:
	Altro:		Irriguo / Irriguo area verde:
			Zootecnico:
			Promiscuo:
			Piezometro:
			Altro:
Profondità:		n.d.	
Stratigrafia:		depositi alluvionali	
Tipo di Acquifero:		poroso	
Misura in sito:		25.00 m da p.c.	
Data misura in sito:		01/12/2022	
<i>Note:</i>			

RIF. MET. DER. PER SIENA DN400 (16"), DP 75 BAR E PIGGABILITÀ MET. DER. PER SIENA-TORRENIERI DN200 (8"), DP 75 BAR E MET. CHIUSI-TORRENIERI DN250 (10"), DP 75 BAR ED OPERE CONNESSE

**SCHEDE CENSIMENTO POZZI E SORGENTI**

N° Documento:

P22IT04321-PPL-LS-000-001

Foglio

171 di 207

Rev.:

00

N° Documento Cliente:

MI-CI-09001

*Stralcio ubicazione e foto pozzo:*



RIF. MET. DER. PER SIENA DN400 (16"), DP 75 BAR E PIGGABILITÀ MET. DER. PER SIENA-TORRENIERI DN200 (8"), DP 75 BAR E MET. CHIUSI-TORRENIERI DN250 (10"), DP 75 BAR ED OPERE CONNESSE

**SCHEDE CENSIMENTO POZZI E SORGENTI**

N° Documento: P22IT04321-PPL-LS-000-001	Foglio 172 di 207	Rev.: 00	N° Documento Cliente: MI-CI-09001
--	----------------------	-------------	--------------------------------------

**Dati Identificativi Pozzo**

N° di riferimento e denominazione:	083r
Comune:	Poggibonsi
Località:	
Coordinate UTM - WGS84:	Longitudine: 43.467707°
	Latitudine: 11.121392°
Quota:	93 m s.l.m.
Fonte dei dati:	Rilievo -database regione Toscana
Posizione rispetto al tracciato:	est
Distanza dal tracciato in rimozione:	12 m

**Dati caratteristici pozzo**

Stato:	Attivo: <b>X</b>	Uso:	Acquedottistico:
	Non attivo:		Domestico/Domestico
	In disuso:		Potabile:
	Abbandonato ma attivo:		Igienico – Sanitario:
	Sigillato / Cementato		Industriale:
	Altro:		Irriguo / Irriguo area verde: <b>X</b>
			Zootecnico:
			Promiscuo:
			Piezometro:
			Altro:
Profondità:		n.d.	
Stratigrafia:		depositi alluvionali	
Tipo di Acquifero:		poroso	
Misura in sito:		n.d.	
Data misura in sito:		01/12/2022	

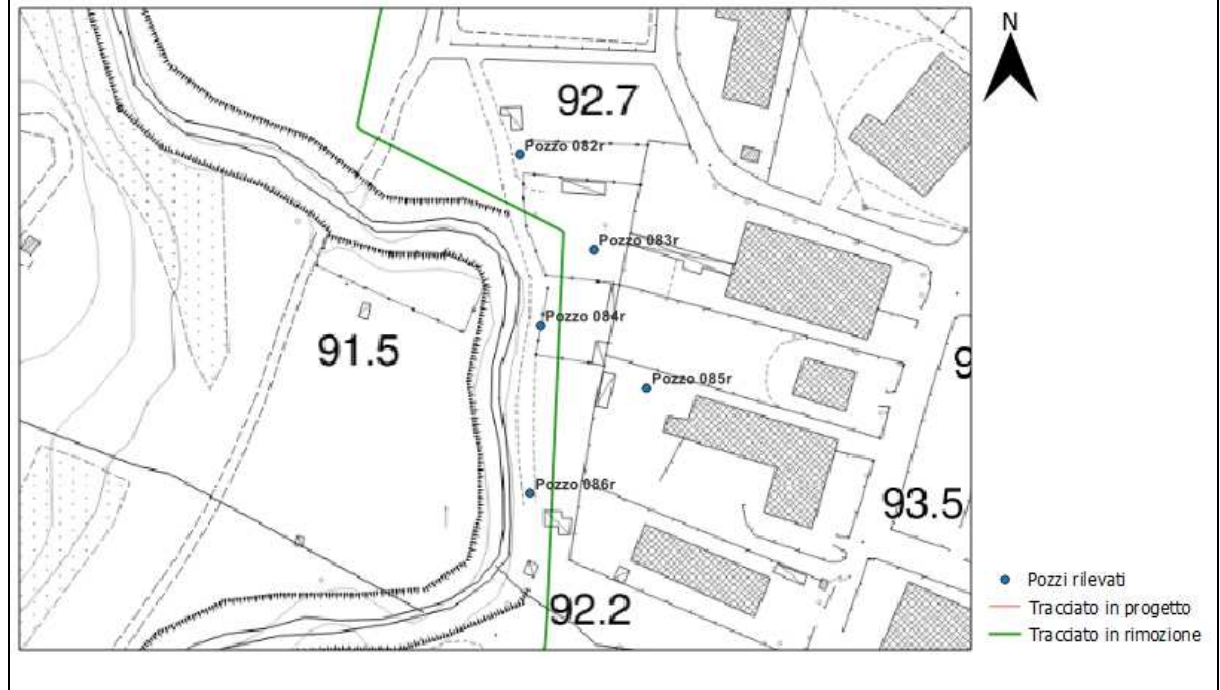
*Note: non autorizzati dal proprietario ad acquisire la documentazione fotografica e dati di soggiacenza della falda*

RIF. MET. DER. PER SIENA DN400 (16"), DP 75 BAR E PIGGABILITÀ MET. DER. PER SIENA-TORRENIERI DN200 (8"), DP 75 BAR E MET. CHIUSI-TORRENIERI DN250 (10"), DP 75 BAR ED OPERE CONNESSE

**SCHEDE CENSIMENTO POZZI E SORGENTI**

N° Documento: P22IT04321-PPL-LS-000-001	Foglio 173 di 207	Rev.: 00	N° Documento Cliente: MI-CI-09001
--	----------------------	-------------	--------------------------------------

*Stralcio ubicazione:*



**SCHEDE CENSIMENTO POZZI E SORGENTI**

N° Documento: P22IT04321-PPL-LS-000-001	Foglio 174 di 207	Rev.: 00	N° Documento Cliente: MI-CI-09001
--	----------------------	-------------	--------------------------------------

**Dati Identificativi Pozzo**

N° di riferimento e denominazione:	084r
Comune:	Poggibonsi
Località:	
Coordinate UTM - WGS84:	Longitudine: 43.467390°
	Latitudine: 11.121069°
Quota:	93 m s.l.m.
Fonte dei dati:	Rilievo -database regione Toscana
Posizione rispetto al tracciato:	ovest
Distanza dal tracciato in rimozione:	10 m

**Dati caratteristici pozzo**

Stato:	Attivo: <b>X</b>	Uso:	Acquedottistico:
	Non attivo:		Domestico/Domestico
	In disuso:		Potabile:
	Abbandonato ma attivo:		Igienico – Sanitario:
	Sigillato / Cementato		Industriale:
	Altro:		Irriguo / Irriguo area verde: <b>X</b>
			Zootecnico:
			Promiscuo:
			Piezometro:
			Altro:
Profondità:	n.d.		
Stratigrafia:	depositi alluvionali		
Tipo di Acquifero:	poroso		
Misura in sito:	n.d.		
Data misura in sito:	01/12/2022		

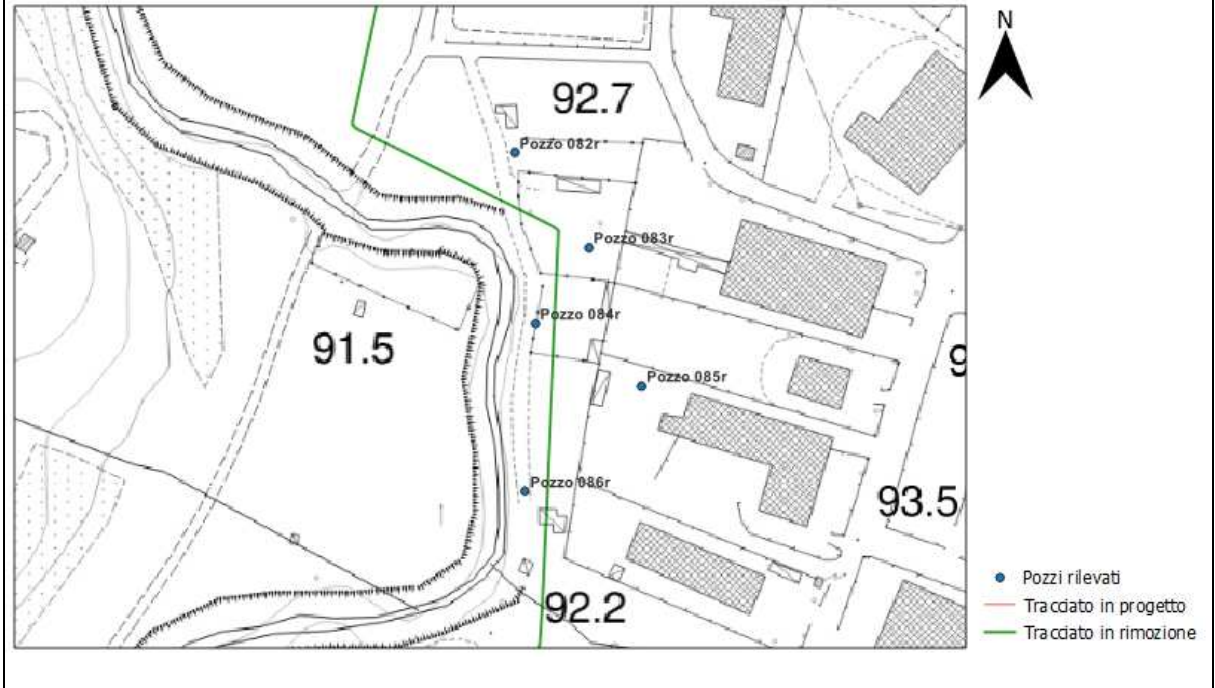
*Note: non autorizzati dal proprietario ad acquisire la documentazione fotografica e dati di soggiacenza della falda*

RIF. MET. DER. PER SIENA DN400 (16"), DP 75 BAR E PIGGABILITÀ MET. DER. PER SIENA-TORRENIERI DN200 (8"), DP 75 BAR E MET. CHIUSI-TORRENIERI DN250 (10"), DP 75 BAR ED OPERE CONNESSE

**SCHEDE CENSIMENTO POZZI E SORGENTI**

N° Documento: P22IT04321-PPL-LS-000-001	Foglio 175 di 207	Rev.: 00	N° Documento Cliente: MI-CI-09001
--	----------------------	-------------	--------------------------------------

*Stralcio ubicazione:*



**SCHEDE CENSIMENTO POZZI E SORGENTI**

N° Documento: P22IT04321-PPL-LS-000-001	Foglio 176 di 207	Rev.: 00	N° Documento Cliente: MI-CI-09001
--	----------------------	-------------	--------------------------------------

**Dati Identificativi Pozzo**

N° di riferimento e denominazione:	085r
Comune:	Poggibonsi
Località:	
Coordinate UTM - WGS84:	Longitudine: 43.467114°
	Latitudine: 11.121678°
Quota:	93 m s.l.m.
Fonte dei dati:	Rilievo -database regione Toscana
Posizione rispetto al tracciato:	est
Distanza dal tracciato in rimozione:	38 m

**Dati caratteristici pozzo**

Stato:	Attivo: <b>X</b>	Uso:	Acquedottistico:
	Non attivo:		Domestico/Domestico
	In disuso:		Potabile:
	Abbandonato ma attivo:		Igienico – Sanitario:
	Sigillato / Cementato		Industriale: <b>X</b>
	Altro:		Irriguo / Irriguo area verde:
			Zootecnico:
			Promiscuo:
			Piezometro:
			Altro:
Profondità:	n.d.		
Stratigrafia:	depositi alluvionali		
Tipo di Acquifero:	poroso		
Misura in sito:	n.d.		
Data misura in sito:	01/12/2022		

*Note: non autorizzati dal proprietario ad acquisire la documentazione fotografica e dati di soggiacenza della falda*

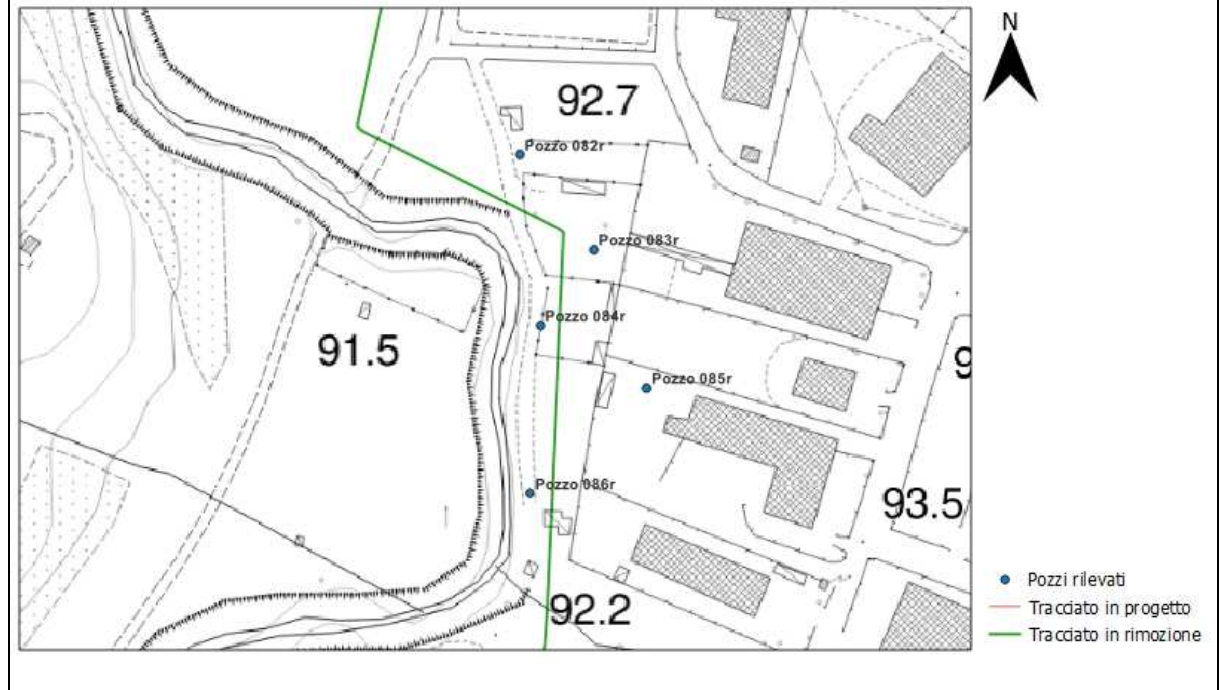


RIF. MET. DER. PER SIENA DN400 (16"), DP 75 BAR E PIGGABILITÀ MET. DER. PER SIENA-TORRENIERI DN200 (8"), DP 75 BAR E MET. CHIUSI-TORRENIERI DN250 (10"), DP 75 BAR ED OPERE CONNESSE

**SCHEDE CENSIMENTO POZZI E SORGENTI**

N° Documento: P22IT04321-PPL-LS-000-001	Foglio 177 di 207	Rev.: 00	N° Documento Cliente: MI-CI-09001
--	----------------------	-------------	--------------------------------------

*Stralcio ubicazione:*



**SCHEDE CENSIMENTO POZZI E SORGENTI**

N° Documento: P22IT04321-PPL-LS-000-001	Foglio 178 di 207	Rev.: 00	N° Documento Cliente: MI-CI-09001
--	----------------------	-------------	--------------------------------------

**Dati Identificativi Pozzo**

N° di riferimento e denominazione:	086r
Comune:	Poggibonsi
Località:	
Coordinate UTM - WGS84:	Longitudine: 43.466682°
	Latitudine: 11.120982°
Quota:	93 m s.l.m.
Fonte dei dati:	Rilievo -database regione Toscana
Posizione rispetto al tracciato:	ovest
Distanza dal tracciato in rimozione:	10 m

**Dati caratteristici pozzo**

Stato:	Attivo: <b>X</b>	Uso:	Acquedottistico:
	Non attivo:		Domestico/Domestico
	In disuso:		Potabile:
	Abbandonato ma attivo:		Igienico – Sanitario:
	Sigillato / Cementato		Industriale: <b>X</b>
	Altro:		Irriguo / Irriguo area verde:
			Zootecnico:
			Promiscuo:
			Piezometro:
			Altro:
Profondità:	n.d.		
Stratigrafia:	deposito alluvionale		
Tipo di Acquifero:	poroso		
Misura in sito:	n.d.		
Data misura in sito:	01/12/2022		

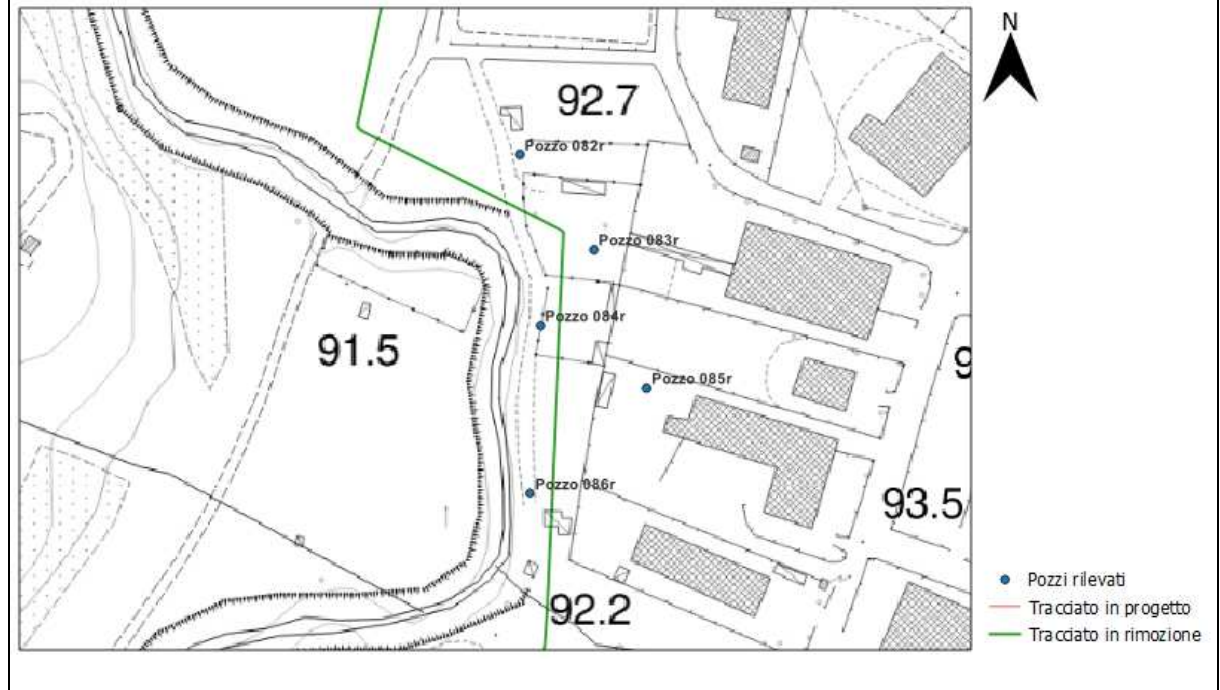
*Note: non autorizzati dal proprietario ad acquisire la documentazione fotografica e dati di soggiacenza della falda*

RIF. MET. DER. PER SIENA DN400 (16"), DP 75 BAR E PIGGABILITÀ MET. DER. PER SIENA-TORRENIERI DN200 (8"), DP 75 BAR E MET. CHIUSI-TORRENIERI DN250 (10"), DP 75 BAR ED OPERE CONNESSE

**SCHEDE CENSIMENTO POZZI E SORGENTI**

N° Documento: P22IT04321-PPL-LS-000-001	Foglio 179 di 207	Rev.: 00	N° Documento Cliente: MI-CI-09001
--	----------------------	-------------	--------------------------------------

*Stralcio ubicazione:*



**SCHEDE CENSIMENTO POZZI E SORGENTI**

N° Documento: P22IT04321-PPL-LS-000-001	Foglio 180 di 207	Rev.: 00	N° Documento Cliente: MI-CI-09001
--	----------------------	-------------	--------------------------------------

**Dati Identificativi Pozzo**

N° di riferimento e denominazione:	087r
Comune:	Poggibonsi
Località:	
Coordinate UTM - WGS84:	Longitudine: 43.464166°
	Latitudine: 11.121990°
Quota:	95 m s.l.m.
Fonte dei dati:	Rilievo -database regione Toscana
Posizione rispetto al tracciato:	est
Distanza dal tracciato in rimozione:	62 m

**Dati caratteristici pozzo**

Stato:	Attivo:	Uso:	Acquedottistico:
	Non attivo: <b>X</b>		Domestico/Domestico
	In disuso:		Potabile:
	Abbandonato ma attivo:		Igienico – Sanitario:
	Sigillato / Cementato		Industriale:
	Altro:		Irriguo / Irriguo area verde:
			Zootecnico:
			Promiscuo:
			Piezometro:
			Altro:
Profondità:	n.d.		
Stratigrafia:	depositi alluvionali		
Tipo di Acquifero:	poroso		
Misura in sito:	27.00 m da p.c		
Data misura in sito:	01/12/2022		

Note:

--

RIF. MET. DER. PER SIENA DN400 (16"), DP 75 BAR E PIGGABILITÀ MET. DER. PER SIENA-TORRENIERI DN200 (8"), DP 75 BAR E MET. CHIUSI-TORRENIERI DN250 (10"), DP 75 BAR ED OPERE CONNESSE

**SCHEDE CENSIMENTO POZZI E SORGENTI**

N° Documento:

P22IT04321-PPL-LS-000-001

Foglio

181 di 207

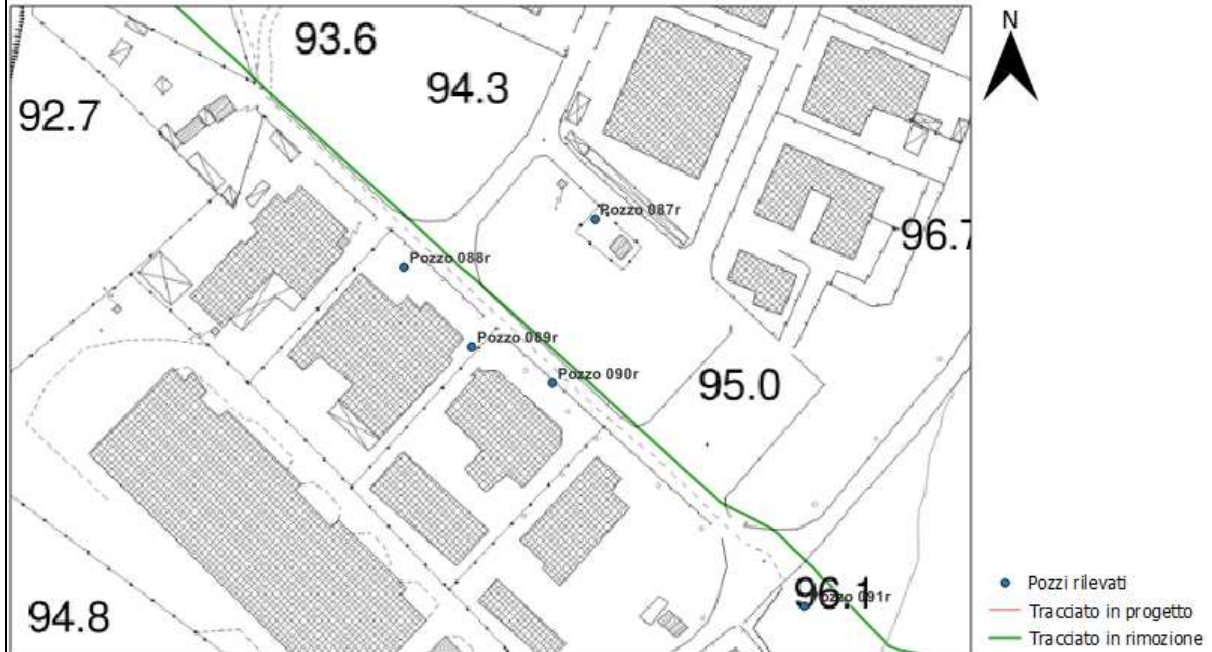
Rev.:

00

N° Documento Cliente:

MI-CI-09001

*Stralcio ubicazione e foto pozzo:*



**SCHEDE CENSIMENTO POZZI E SORGENTI**

N° Documento: P22IT04321-PPL-LS-000-001	Foglio 182 di 207	Rev.: 00	N° Documento Cliente: MI-CI-09001
--	----------------------	-------------	--------------------------------------

**Dati Identificativi Pozzo**

N° di riferimento e denominazione:	088r
Comune:	Poggibonsi
Località:	
Coordinate UTM - WGS84:	Longitudine: 43.463984° Latitudine: 11.120879°
Quota:	95 m s.l.m.
Fonte dei dati:	Rilievo -database regione Toscana
Posizione rispetto al tracciato:	ovest
Distanza dal tracciato in rimozione:	17 m

**Dati caratteristici pozzo**

Stato:	Attivo: <b>X</b>	Uso:	Acquedottistico:
	Non attivo:		Domestico/Domestico
	In disuso:		Potabile:
	Abbandonato ma attivo:		Igienico – Sanitario:
	Sigillato / Cementato		Industriale: <b>X</b>
	Altro:		Irriguo / Irriguo area verde:
			Zootecnico:
			Promiscuo:
			Piezometro:
			Altro:
Profondità:	n.d.		
Stratigrafia:	depositi alluvionali		
Tipo di Acquifero:	poroso		
Misura in sito:	n.d.		
Data misura in sito:	01/12/2022		

*Note: non autorizzati dal proprietario ad acquisire la documentazione fotografica e dati di soggiacenza della falda*

RIF. MET. DER. PER SIENA DN400 (16"), DP 75 BAR E PIGGABILITÀ MET. DER. PER SIENA-TORRENIERI DN200 (8"), DP 75 BAR E MET. CHIUSI-TORRENIERI DN250 (10"), DP 75 BAR ED OPERE CONNESSE

**SCHEDE CENSIMENTO POZZI E SORGENTI**

N° Documento:

P22IT04321-PPL-LS-000-001

Foglio

183 di 207

Rev.:

00

N° Documento Cliente:

MI-CI-09001

*Stralcio ubicazione:*



**SCHEDE CENSIMENTO POZZI E SORGENTI**

N° Documento: P22IT04321-PPL-LS-000-001	Foglio 184 di 207	Rev.: 00	N° Documento Cliente: MI-CI-09001
--	----------------------	-------------	--------------------------------------

**Dati Identificativi Pozzo**

N° di riferimento e denominazione:	089r
Comune:	Poggibonsi
Località:	
Coordinate UTM - WGS84:	Longitudine: 43.463642°
	Latitudine: 11.121258°
Quota:	95 m s.l.m.
Fonte dei dati:	Rilievo -database regione Toscana
Posizione rispetto al tracciato:	ovest
Distanza dal tracciato in rimozione:	23 m

**Dati caratteristici pozzo**

Stato:	Attivo: <b>X</b>	Uso:	Acquedottistico:
	Non attivo:		Domestico/Domestico
	In disuso:		Potabile:
	Abbandonato ma attivo:		Igienico – Sanitario:
	Sigillato / Cementato		Industriale: <b>X</b>
	Altro:		Irriguo / Irriguo area verde:
			Zootecnico:
			Promiscuo:
			Piezometro:
			Altro:
Profondità:	n.d.		
Stratigrafia:	depositi alluvionali		
Tipo di Acquifero:	poroso		
Misura in sito:	n.d.		
Data misura in sito:	01/12/2022		

*Note: non autorizzati dal proprietario ad acquisire la documentazione fotografica e dati di soggiacenza della falda*



RIF. MET. DER. PER SIENA DN400 (16"), DP 75 BAR E PIGGABILITÀ MET. DER. PER SIENA-TORRENIERI DN200 (8"), DP 75 BAR E MET. CHIUSI-TORRENIERI DN250 (10"), DP 75 BAR ED OPERE CONNESSE

**SCHEDE CENSIMENTO POZZI E SORGENTI**

N° Documento:

P22IT04321-PPL-LS-000-001

Foglio

185 di 207

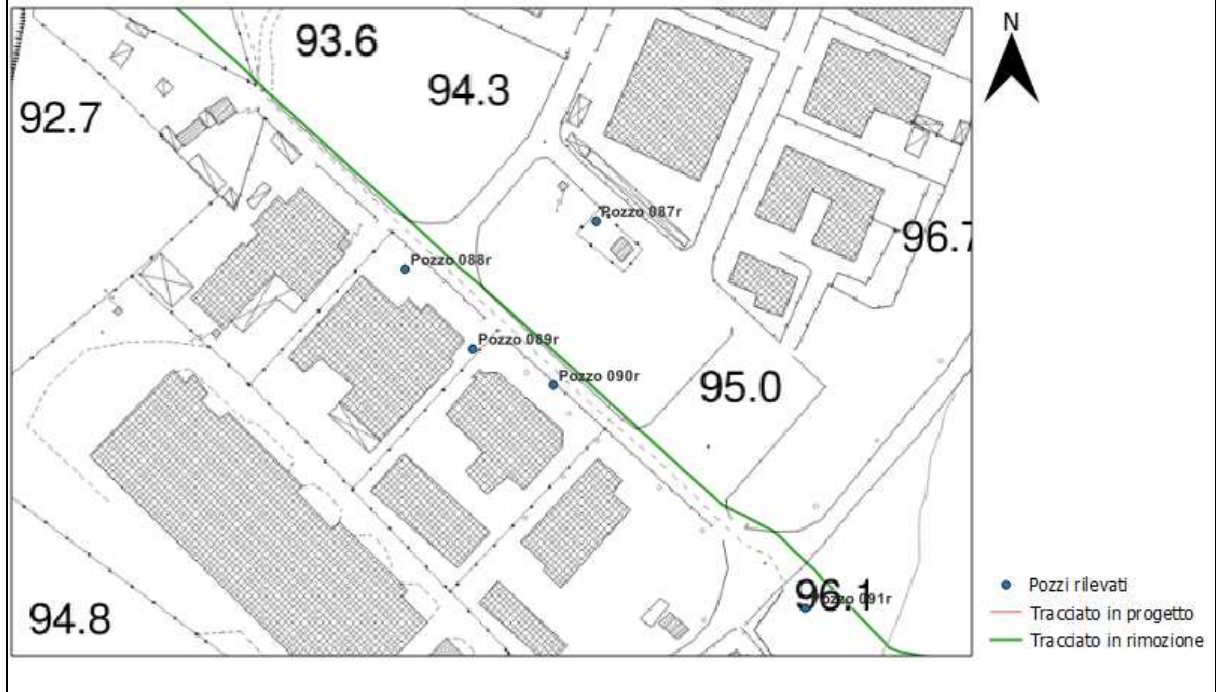
Rev.:

00

N° Documento Cliente:

MI-CI-09001

*Stralcio ubicazione:*



**SCHEDE CENSIMENTO POZZI E SORGENTI**

N° Documento: P22IT04321-PPL-LS-000-001	Foglio 186 di 207	Rev.: 00	N° Documento Cliente: MI-CI-09001
--	----------------------	-------------	--------------------------------------

**Dati Identificativi Pozzo**

N° di riferimento e denominazione:	090r
Comune:	Poggibonsi
Località:	
Coordinate UTM - WGS84:	Longitudine: 43.463484°
	Latitudine: 11.121719°
Quota:	95 m s.l.m.
Fonte dei dati:	Rilievo -database regione Toscana
Posizione rispetto al tracciato:	ovest
Distanza dal tracciato in rimozione:	10 m

**Dati caratteristici pozzo**

Stato:	Attivo: <b>X</b>	Uso:	Acquedottistico:
	Non attivo:		Domestico/Domestico
	In disuso:		Potabile:
	Abbandonato ma attivo:		Igienico – Sanitario:
	Sigillato / Cementato		Industriale: <b>X</b>
	Altro:		Irriguo / Irriguo area verde:
			Zootecnico:
			Promiscuo:
			Piezometro:
			Altro:
Profondità:	n.d.		
Stratigrafia:	depositi alluvionali		
Tipo di Acquifero:	poroso		
Misura in sito:	n.d.		
Data misura in sito:	01/12/2022		

*Note: falda non rilevata inaccessibile con gli strumenti di misura*

RIF. MET. DER. PER SIENA DN400 (16"), DP 75 BAR E PIGGABILITÀ MET. DER. PER SIENA-TORRENIERI DN200 (8"), DP 75 BAR E MET. CHIUSI-TORRENIERI DN250 (10"), DP 75 BAR ED OPERE CONNESSE

**SCHEDE CENSIMENTO POZZI E SORGENTI**

N° Documento:

P22IT04321-PPL-LS-000-001

Foglio

187 di 207

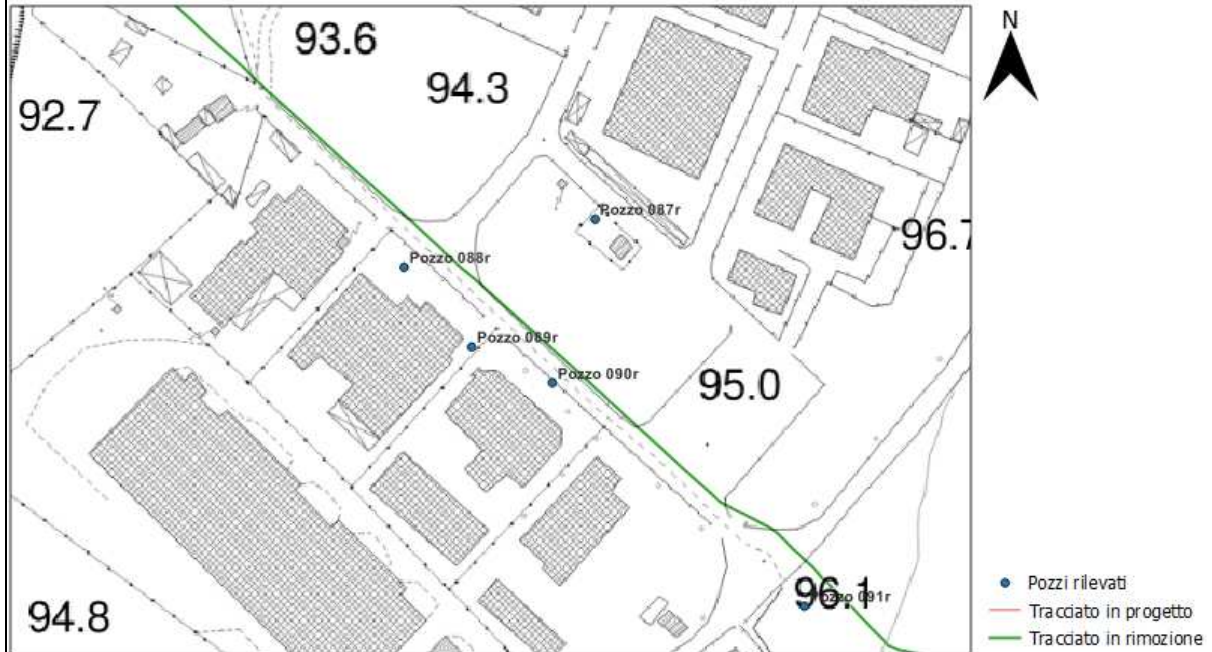
Rev.:

00

N° Documento Cliente:

MI-CI-09001

*Stralcio ubicazione e foto pozzo:*



**SCHEDE CENSIMENTO POZZI E SORGENTI**

N° Documento: P22IT04321-PPL-LS-000-001	Foglio 188 di 207	Rev.: 00	N° Documento Cliente: MI-CI-09001
--	----------------------	-------------	--------------------------------------

**Dati Identificativi Pozzo**

N° di riferimento e denominazione:	091r
Comune:	Poggibonsi
Località:	
Coordinate UTM - WGS84:	Longitudine: 43.462517°
	Latitudine: 11.123142°
Quota:	100 m s.l.m.
Fonte dei dati:	Rilievo -database regione Toscana
Posizione rispetto al tracciato:	ovest
Distanza dal tracciato in rimozione:	13 m

**Dati caratteristici pozzo**

Stato:	Attivo: <b>X</b>	Uso:	Acquedottistico:
	Non attivo:		Domestico/Domestico
	In disuso:		Potabile:
	Abbandonato ma attivo:		Igienico – Sanitario:
	Sigillato / Cementato		Industriale: <b>X</b>
	Altro:		Irriguo / Irriguo area verde:
			Zootecnico:
			Promiscuo:
			Piezometro:
			Altro:
Profondità:	n.d.		
Stratigrafia:	depositi alluvionali		
Tipo di Acquifero:	poroso		
Misura in sito:	n.d.		
Data misura in sito:	01/12/2022		

*Note: non autorizzati dal proprietario ad acquisire la documentazione fotografica e dati di soggiacenza della falda*

RIF. MET. DER. PER SIENA DN400 (16"), DP 75 BAR E PIGGABILITÀ MET. DER. PER SIENA-TORRENIERI DN200 (8"), DP 75 BAR E MET. CHIUSI-TORRENIERI DN250 (10"), DP 75 BAR ED OPERE CONNESSE

**SCHEDE CENSIMENTO POZZI E SORGENTI**

N° Documento:

P22IT04321-PPL-LS-000-001

Foglio

189 di 207

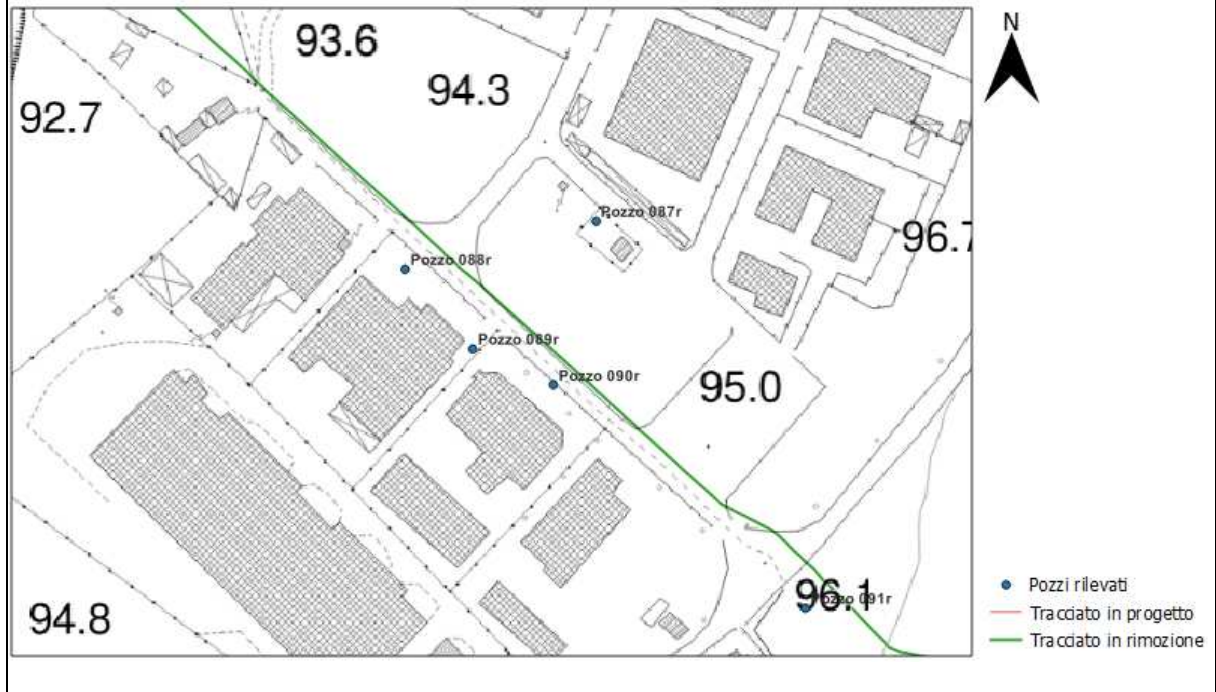
Rev.:

00

N° Documento Cliente:

MI-CI-09001

*Stralcio ubicazione:*



**SCHEDE CENSIMENTO POZZI E SORGENTI**

N° Documento: P22IT04321-PPL-LS-000-001	Foglio 190 di 207	Rev.: 00	N° Documento Cliente: MI-CI-09001
--	----------------------	-------------	--------------------------------------

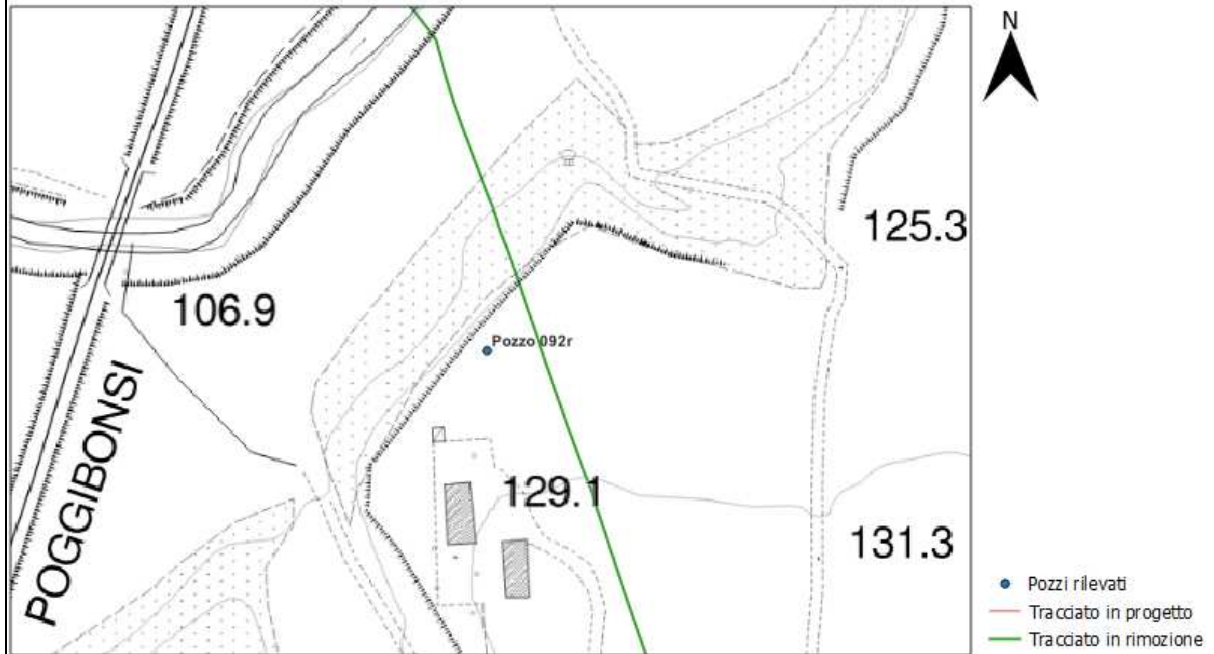
<b>Dati Identificativi Pozzo</b>	
N° di riferimento e denominazione:	092r
Comune:	Poggibonsi
Località:	
Coordinate UTM - WGS84:	Longitudine: 43.452876°
	Latitudine: 11.135363°
Quota:	126 m s.l.m.
Fonte dei dati:	Rilievo -database regione Toscana
Posizione rispetto al tracciato:	ovest
Distanza dal tracciato in rimozione:	13 m
<b>Dati caratteristici pozzo</b>	
Stato:	Attivo: <input checked="" type="checkbox"/>
	Non attivo:
	In disuso:
	Abbandonato ma attivo:
	Sigillato / Cementato
	Altro:
Usato per:	Acquedottistico:
	Domestico/Domestico
	Potabile:
	Igienico – Sanitario:
	Industriale:
	Irriguo / Irriguo area verde: <input checked="" type="checkbox"/>
	Zootecnico:
	Promiscuo:
	Piezometro:
	Altro:
Profondità:	40.00 m da p.c.
Stratigrafia:	Sabbie e arenarie gialle (PLIs)
Tipo di Acquifero:	poroso
Misura in sito:	18.00 m da p.c.
Data misura in sito:	01/12/2022
<i>Note:</i>	

RIF. MET. DER. PER SIENA DN400 (16"), DP 75 BAR E PIGGABILITÀ MET. DER. PER SIENA-TORRENIERI DN200 (8"), DP 75 BAR E MET. CHIUSI-TORRENIERI DN250 (10"), DP 75 BAR ED OPERE CONNESSE

**SCHEDE CENSIMENTO POZZI E SORGENTI**

N° Documento: P22IT04321-PPL-LS-000-001	Foglio 191 di 207	Rev.: 00	N° Documento Cliente: MI-CI-09001
--	----------------------	-------------	--------------------------------------

*Stralcio ubicazione e foto pozzo:*



**SCHEDE CENSIMENTO POZZI E SORGENTI**

N° Documento: P22IT04321-PPL-LS-000-001	Foglio 192 di 207	Rev.: 00	N° Documento Cliente: MI-CI-09001
--	----------------------	-------------	--------------------------------------

<b>Dati Identificativi Pozzo</b>	
N° di riferimento e denominazione:	093r
Comune:	Poggibonsi
Località:	
Coordinate UTM - WGS84:	Longitudine: 43.450620°
	Latitudine: 11.137002°
Quota:	137 m s.l.m.
Fonte dei dati:	Rilievo -database regione Toscana
Posizione rispetto al tracciato:	est
Distanza dal tracciato in rimozione:	30 m
<b>Dati caratteristici pozzo</b>	
Stato:	Attivo: <input checked="" type="checkbox"/>
	Non attivo: <input type="checkbox"/>
	In disuso: <input type="checkbox"/>
	Abbandonato ma attivo: <input type="checkbox"/>
	Sigillato / Cementato <input type="checkbox"/>
	Altro: <input type="checkbox"/>
	<input type="checkbox"/>
	<input type="checkbox"/>
	<input type="checkbox"/>
Usato per:	Acquedottistico: <input type="checkbox"/>
	Domestico/Domestico Potabile: <input type="checkbox"/>
	Igienico – Sanitario: <input type="checkbox"/>
	Industriale: <input type="checkbox"/>
	Irriguo / Irriguo area verde: <input checked="" type="checkbox"/>
	Zootecnico: <input type="checkbox"/>
	Promiscuo: <input type="checkbox"/>
	Piezometro: <input type="checkbox"/>
	Altro: <input type="checkbox"/>
Profondità:	32.00 m da p.c.
Stratigrafia:	sabbie e arenarie gialle (PLIs)
Tipo di Acquifero:	poroso
Misura in sito:	18.00 m da p.c.
Data misura in sito:	01/12/2022
<i>Note:</i>	



RIF. MET. DER. PER SIENA DN400 (16"), DP 75 BAR E PIGGABILITÀ MET. DER. PER SIENA-TORRENIERI DN200 (8"), DP 75 BAR E MET. CHIUSI-TORRENIERI DN250 (10"), DP 75 BAR ED OPERE CONNESSE

**SCHEDE CENSIMENTO POZZI E SORGENTI**

N° Documento:

P22IT04321-PPL-LS-000-001

Foglio

193 di 207

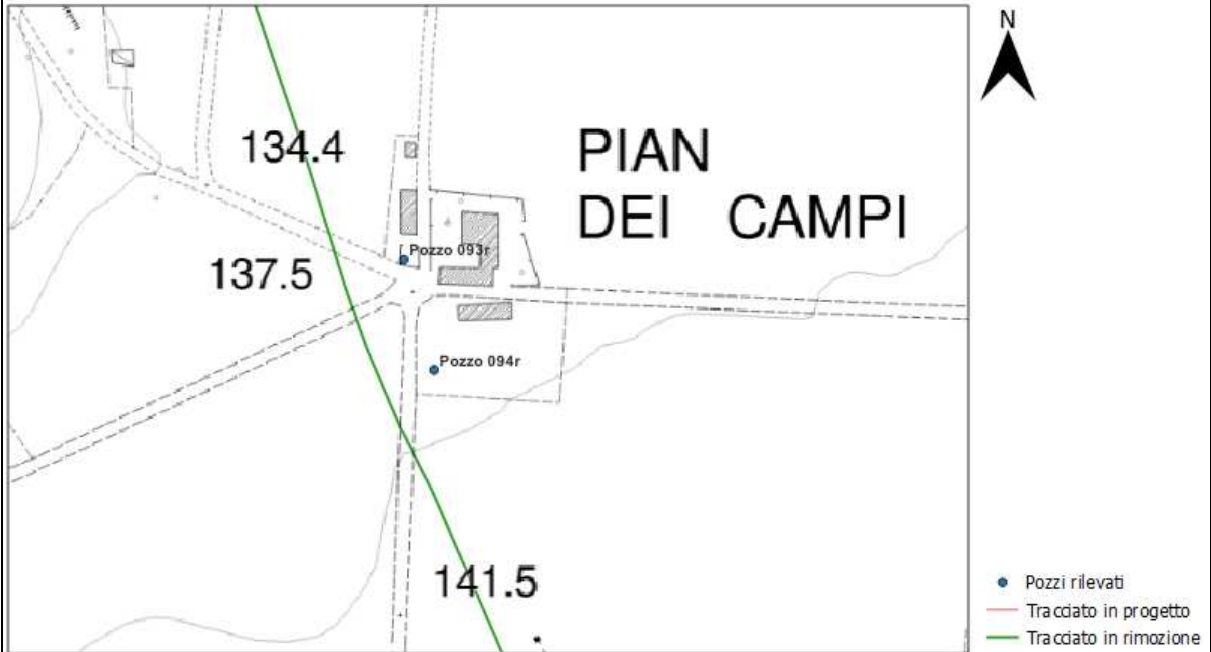
Rev.:

00

N° Documento Cliente:

MI-CI-09001

*Stralcio ubicazione e foto pozzo:*



**SCHEDE CENSIMENTO POZZI E SORGENTI**

N° Documento: P22IT04321-PPL-LS-000-001	Foglio 194 di 207	Rev.: 00	N° Documento Cliente: MI-CI-09001
--	----------------------	-------------	--------------------------------------

**Dati Identificativi Pozzo**

N° di riferimento e denominazione:	094r
Comune:	Poggibonsi
Località:	
Coordinate UTM - WGS84:	Longitudine: 43.450152°
	Latitudine: 11.137161°
Quota:	137 m s.l.m.
Fonte dei dati:	Rilievo -database regione Toscana
Posizione rispetto al tracciato:	est
Distanza dal tracciato in rimozione:	24 m

**Dati caratteristici pozzo**

Stato:	Attivo: <b>X</b>	Uso:	Acquedottistico:
	Non attivo:		Domestico/Domestico
	In disuso:		Potabile:
	Abbandonato ma attivo:		Igienico – Sanitario:
	Sigillato / Cementato		Industriale:
	Altro:		Irriguo / Irriguo area verde: <b>X</b>
			Zootecnico:
			Promiscuo:
			Piezometro:
			Altro:
Profondità:	32.00 m da p.c.		
Stratigrafia:	sabbie e arenarie gialle (PLIs)		
Tipo di Acquifero:	poroso		
Misura in sito:	17.00 m da p.c.		
Data misura in sito:	01/12/2022		

*Note: pozzo chiuso falda non rilevabile*

RIF. MET. DER. PER SIENA DN400 (16"), DP 75 BAR E PIGGABILITÀ MET. DER. PER SIENA-TORRENIERI DN200 (8"), DP 75 BAR E MET. CHIUSI-TORRENIERI DN250 (10"), DP 75 BAR ED OPERE CONNESSE

**SCHEDE CENSIMENTO POZZI E SORGENTI**

N° Documento:

P22IT04321-PPL-LS-000-001

Foglio

195 di 207

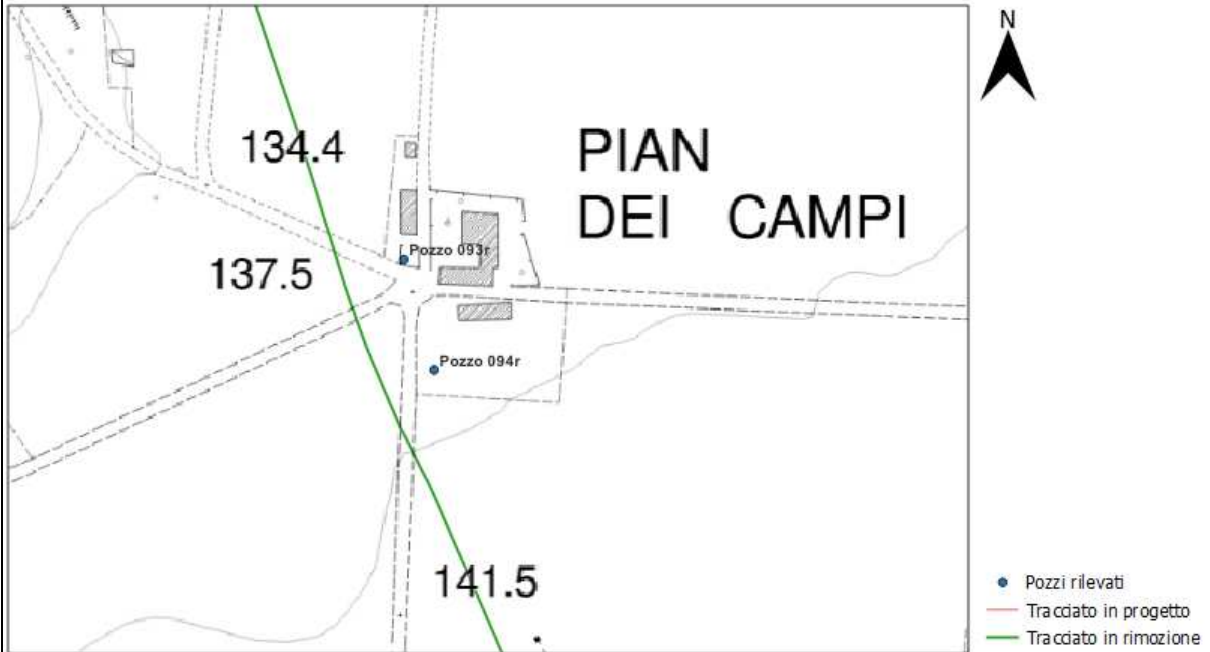
Rev.:

00

N° Documento Cliente:

MI-CI-09001

*Stralcio ubicazione e foto pozzo:*



**SCHEDE CENSIMENTO POZZI E SORGENTI**

N° Documento: P22IT04321-PPL-LS-000-001	Foglio 196 di 207	Rev.: 00	N° Documento Cliente: MI-CI-09001
--	----------------------	-------------	--------------------------------------

**Dati Identificativi Pozzo**

N° di riferimento e denominazione:	095r
Comune:	Poggibonsi
Località:	
Coordinate UTM - WGS84:	Longitudine: 43.445215°
	Latitudine: 11.140280°
Quota:	148 m s.l.m.
Fonte dei dati:	Rilievo -database regione Toscana
Posizione rispetto al tracciato:	est
Distanza dal tracciato in rimozione:	43 m

**Dati caratteristici pozzo**

Stato:	Attivo: <input checked="" type="checkbox"/>	Uso:	Acquedottistico:
	Non attivo:		Domestico/Domestico
	In disuso:		Potabile:
	Abbandonato ma attivo:		Igienico – Sanitario:
	Sigillato / Cementato		Industriale:
	Altro:		Irriguo / Irriguo area verde: <input checked="" type="checkbox"/>
			Zootecnico:
			Promiscuo:
			Piezometro:
			Altro:
Profondità:	n.d.		
Stratigrafia:	sabbie e arenarie gialle (PLIs)		
Tipo di Acquifero:	poroso		
Misura in sito:	30.00 m da p.c.		
Data misura in sito:	01/12/2022		

Note:

RIF. MET. DER. PER SIENA DN400 (16"), DP 75 BAR E PIGGABILITÀ MET. DER. PER SIENA-TORRENIERI DN200 (8"), DP 75 BAR E MET. CHIUSI-TORRENIERI DN250 (10"), DP 75 BAR ED OPERE CONNESSE

**SCHEDE CENSIMENTO POZZI E SORGENTI**

N° Documento:

P22IT04321-PPL-LS-000-001

Foglio

197 di 207

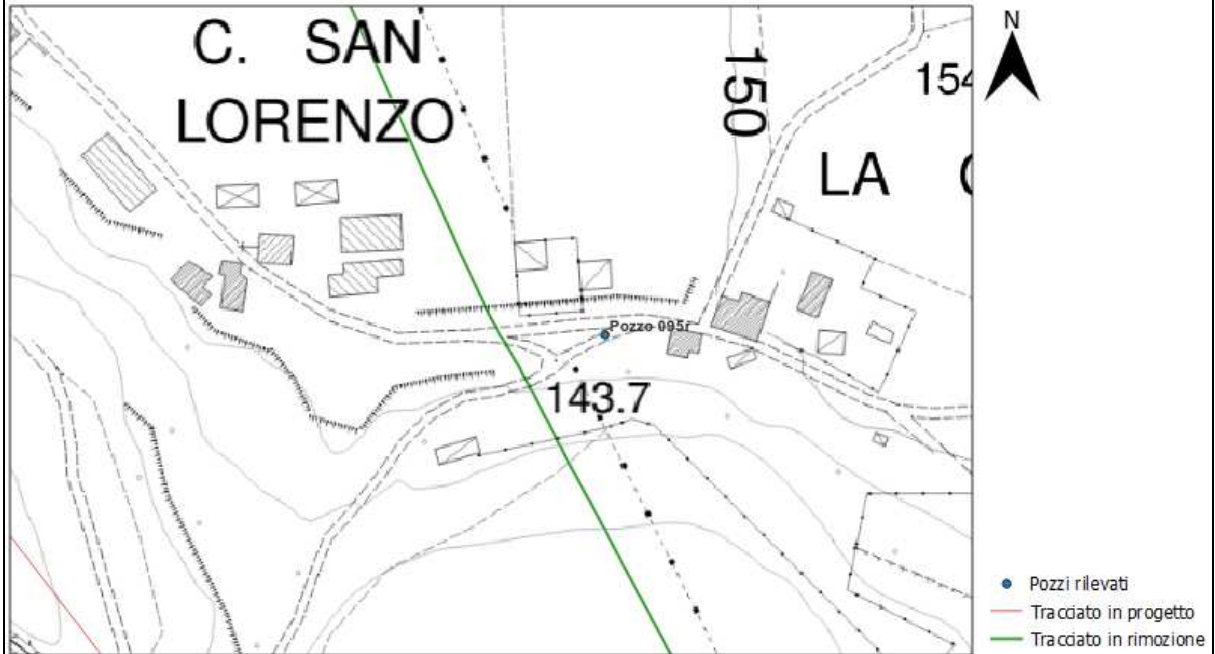
Rev.:

00

N° Documento Cliente:

MI-CI-09001

*Stralcio ubicazione e foto pozzo:*



**SCHEDE CENSIMENTO POZZI E SORGENTI**

N° Documento: P22IT04321-PPL-LS-000-001	Foglio 198 di 207	Rev.: 00	N° Documento Cliente: MI-CI-09001
--	----------------------	-------------	--------------------------------------

<b>Dati Identificativi Pozzo</b>	
N° di riferimento e denominazione:	097r
Comune:	Monteriggioni
Località:	
Coordinate UTM - WGS84:	Longitudine: 43.394103°
	Latitudine: 11.201159°
Quota:	212 m s.l.m.
Fonte dei dati:	Rilievo -database regione Toscana
Posizione rispetto al tracciato:	est
Distanza dal tracciato in rimozione:	60 m
<b>Dati caratteristici pozzo</b>	
Stato:	Attivo: <b>X</b>
	Non attivo:
	In disuso:
	Abbandonato ma attivo:
	Sigillato / Cementato
	Altro:
Uso:	Acquedottistico:
	Domestico/Domestico
	Potabile: <b>X</b>
	Igienico – Sanitario:
	Industriale:
	Irriguo / Irriguo area verde:
	Zootecnico:
	Promiscuo:
	Piezometro:
	Altro:
Profondità:	n.d.
Stratigrafia:	depositi alluvionali e di travertino recenti
Tipo di Acquifero:	poroso
Misura in sito:	n.d.
Data misura in sito:	01/12/2022
<i>Note: non autorizzati dal proprietario ad acquisire la documentazione fotografica e dati di soggiacenza della falda</i>	

RIF. MET. DER. PER SIENA DN400 (16"), DP 75 BAR E PIGGABILITÀ MET. DER. PER SIENA-TORRENIERI DN200 (8"), DP 75 BAR E MET. CHIUSI-TORRENIERI DN250 (10"), DP 75 BAR ED OPERE CONNESSE

**SCHEDE CENSIMENTO POZZI E SORGENTI**

N° Documento:

P22IT04321-PPL-LS-000-001

Foglio

199 di 207

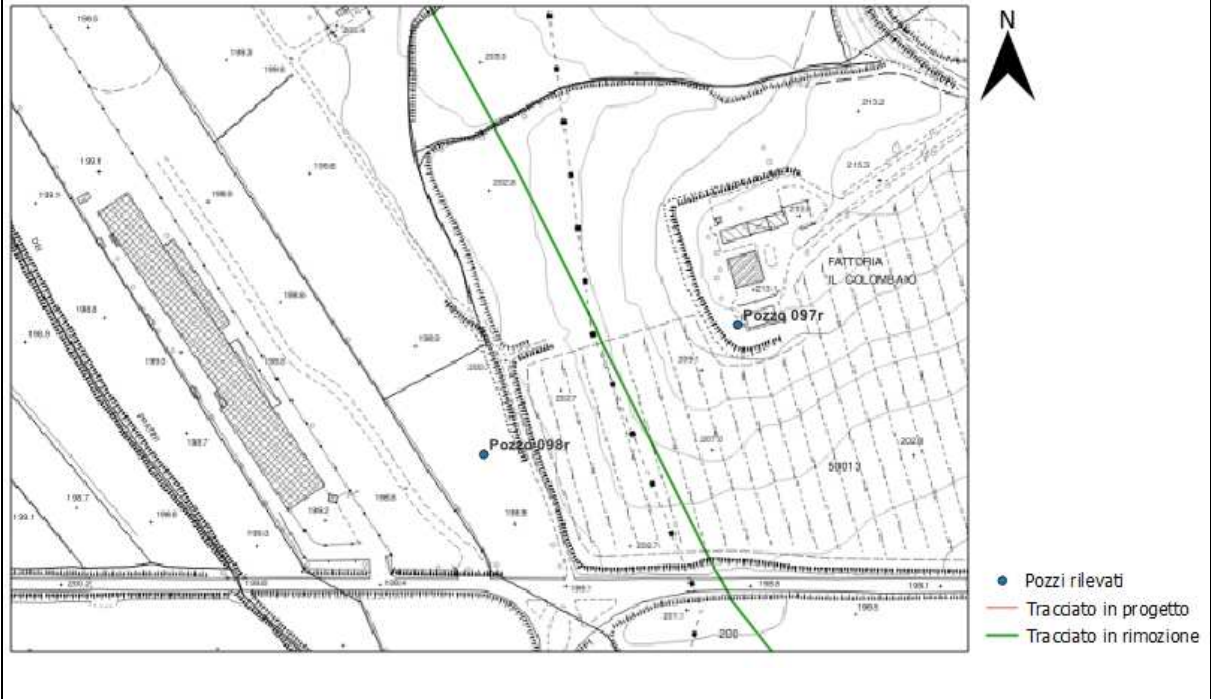
Rev.:

00

N° Documento Cliente:

MI-CI-09001

*Stralcio ubicazione:*



RIF. MET. DER. PER SIENA DN400 (16"), DP 75 BAR E PIGGABILITÀ MET. DER. PER SIENA-TORRENIERI DN200 (8"), DP 75 BAR E MET. CHIUSI-TORRENIERI DN250 (10"), DP 75 BAR ED OPERE CONNESSE

**SCHEDE CENSIMENTO POZZI E SORGENTI**

N° Documento: P22IT04321-PPL-LS-000-001	Foglio 200 di 207	Rev.: 00	N° Documento Cliente: MI-CI-09001
--	----------------------	-------------	--------------------------------------

**Dati Identificativi Pozzo**

N° di riferimento e denominazione:	098r
Comune:	Monteriggioni
Località:	
Coordinate UTM - WGS84:	Longitudine: 43.393585°
	Latitudine: 11.199670°
Quota:	200 m s.l.m.
Fonte dei dati:	database regione Toscana
Posizione rispetto al tracciato:	ovest
Distanza dal tracciato in rimozione:	69 m

**Dati caratteristici pozzo**

Stato:	Attivo: <b>X</b>	Uso:	Acquedottistico:
	Non attivo:		Domestico/Domestico
	In disuso:		Potabile:
	Abbandonato ma attivo:		Igienico – Sanitario:
	Sigillato / Cementato		Industriale:
	Altro:		Irriguo / Irriguo area verde: <b>X</b>
			Zootecnico:
			Promiscuo:
			Piezometro:
			Altro:
Profondità:	n.d.		
Stratigrafia:	depositi alluvionali e di travertino recenti		
Tipo di Acquifero:	poroso		
Misura in sito:	n.d.		
Data misura in sito:	01/12/2022		

*Note: segnalato dal database della regione, bocca pozzo non trovato durante il rilievo*



RIF. MET. DER. PER SIENA DN400 (16"), DP 75 BAR E PIGGABILITÀ MET. DER. PER SIENA-TORRENIERI DN200 (8"), DP 75 BAR E MET. CHIUSI-TORRENIERI DN250 (10"), DP 75 BAR ED OPERE CONNESSE

**SCHEDE CENSIMENTO POZZI E SORGENTI**

N° Documento:

P22IT04321-PPL-LS-000-001

Foglio

201 di 207

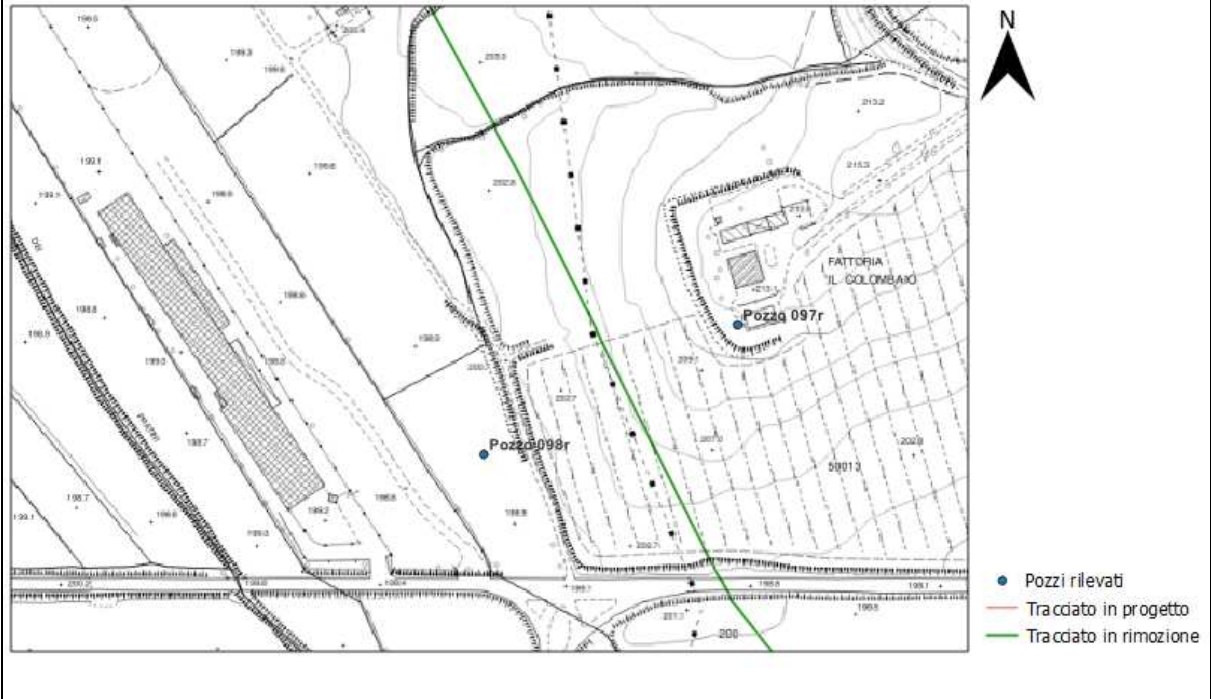
Rev.:

00

N° Documento Cliente:

MI-CI-09001

*Stralcio ubicazione:*



**SCHEDE CENSIMENTO POZZI E SORGENTI**

N° Documento: P22IT04321-PPL-LS-000-001	Foglio 202 di 207	Rev.: 00	N° Documento Cliente: MI-CI-09001
--	----------------------	-------------	--------------------------------------

**Dati Identificativi Pozzo**

N° di riferimento e denominazione:	099r
Comune:	Monteriggioni
Località:	
Coordinate UTM - WGS84:	Longitudine: 43.344406° Latitudine: 11.272302°
Quota:	302 m s.l.m.
Fonte dei dati:	database regione Toscana
Posizione rispetto al tracciato:	est
Distanza dal tracciato in rimozione:	24 m

**Dati caratteristici pozzo**

Stato:	Attivo: <b>X</b>	Uso:	Acquedottistico:
	Non attivo:		Domestico/Domestico Potabile:
	In disuso:		Igienico – Sanitario:
	Abbandonato ma attivo:		Industriale:
	Sigillato / Cementato		Irriguo / Irriguo area verde: <b>X</b>
	Altro:		Zootecnico:
			Promiscuo:
			Piezometro:
			Altro:
Profondità:	n.d.		
Stratigrafia:	brecce e conglomerati a elementi di calcare cavernoso (MESA)		
Tipo di Acquifero:	poroso		
Misura in sito:	n.d.		
Data misura in sito:	01/12/2022		

*Note: segnalato dal database della regione, bocca pozzo non trovato durante il rilievo*

RIF. MET. DER. PER SIENA DN400 (16"), DP 75 BAR E PIGGABILITÀ MET. DER. PER SIENA-TORRENIERI DN200 (8"), DP 75 BAR E MET. CHIUSI-TORRENIERI DN250 (10"), DP 75 BAR ED OPERE CONNESSE

**SCHEDE CENSIMENTO POZZI E SORGENTI**

N° Documento:

P22IT04321-PPL-LS-000-001

Foglio

203 di 207

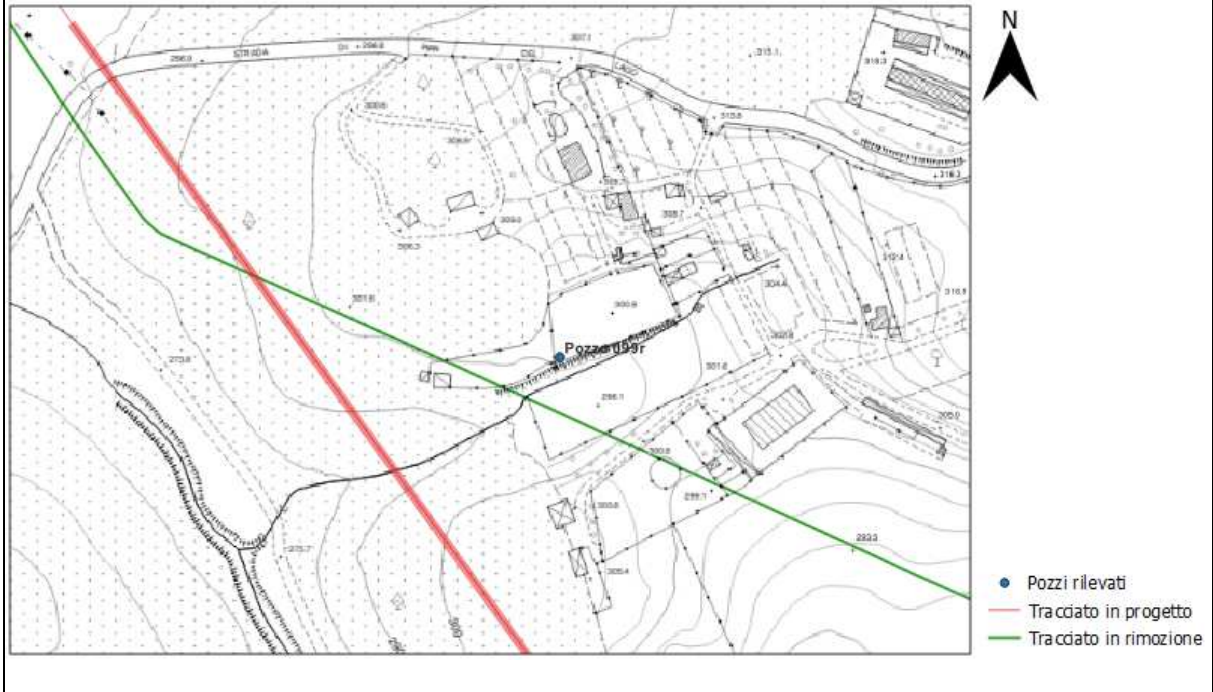
Rev.:

00

N° Documento Cliente:

MI-CI-09001

*Stralcio ubicazione:*



**SCHEDE CENSIMENTO POZZI E SORGENTI**

N° Documento: P22IT04321-PPL-LS-000-001	Foglio 204 di 207	Rev.: 00	N° Documento Cliente: MI-CI-09001
--	----------------------	-------------	--------------------------------------

**Dati Identificativi Pozzo**

N° di riferimento e denominazione:	100r
Comune:	Siena
Località:	
Coordinate UTM - WGS84:	Longitudine: 43.308949° Latitudine: 11.312540°
Quota:	302 m s.l.m.
Fonte dei dati:	database regione Toscana
Posizione rispetto al tracciato:	ovest
Distanza dal nuovo tracciato:	15 m

**Dati caratteristici pozzo**

Stato:	Attivo: <b>X</b>	Uso:	Acquedottistico:
	Non attivo:		Domestico/Domestico Potabile:
	In disuso:		Igienico – Sanitario:
	Abbandonato ma attivo:		Industriale:
	Sigillato / Cementato		Irriguo / Irriguo area verde: <b>X</b>
	Altro:		Zootecnico:
			Promiscuo:
			Piezometro:
			Altro:
Profondità:	n.d.		
Stratigrafia:	depositi alluvionali		
Tipo di Acquifero:	poroso		
Misura in sito:	n.d.		
Data misura in sito:	01/12/2022		

*Note: segnalato dal database della regione, bocca pozzo non trovato durante il rilievo*

RIF. MET. DER. PER SIENA DN400 (16"), DP 75 BAR E PIGGABILITÀ MET. DER. PER SIENA-TORRENIERI DN200 (8"), DP 75 BAR E MET. CHIUSI-TORRENIERI DN250 (10"), DP 75 BAR ED OPERE CONNESSE

**SCHEDE CENSIMENTO POZZI E SORGENTI**

N° Documento:

P22IT04321-PPL-LS-000-001

Foglio

205 di 207

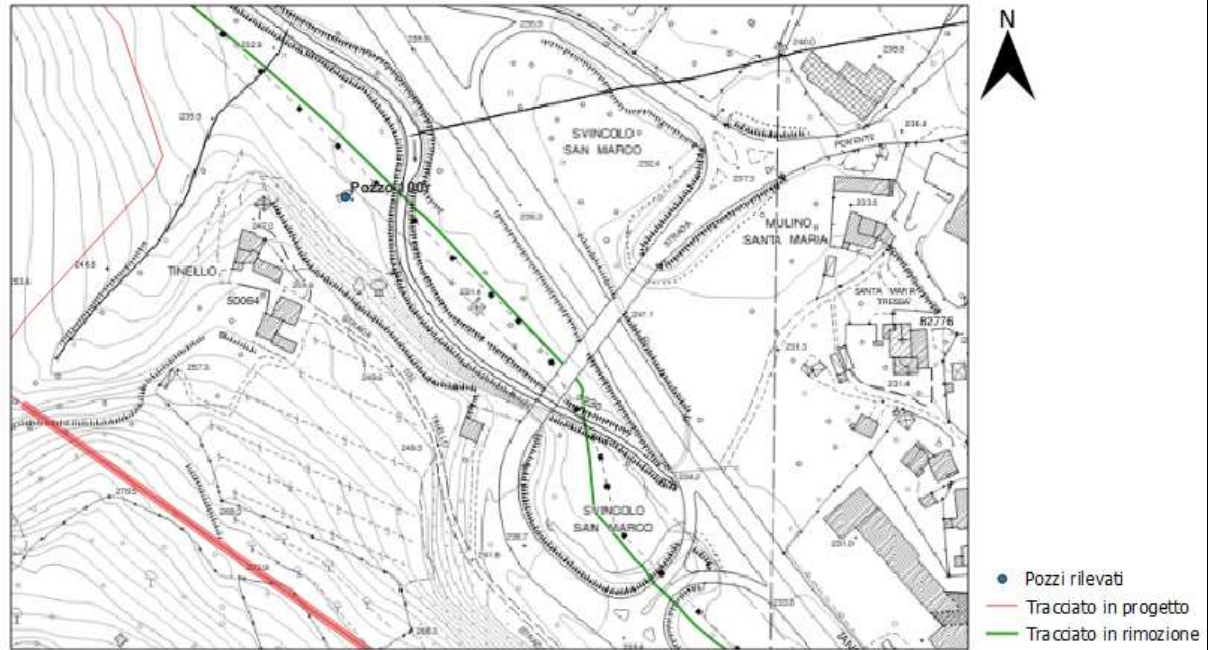
Rev.:

00

N° Documento Cliente:

MI-CI-09001

*Stralcio ubicazione:*



**SCHEDE CENSIMENTO POZZI E SORGENTI**

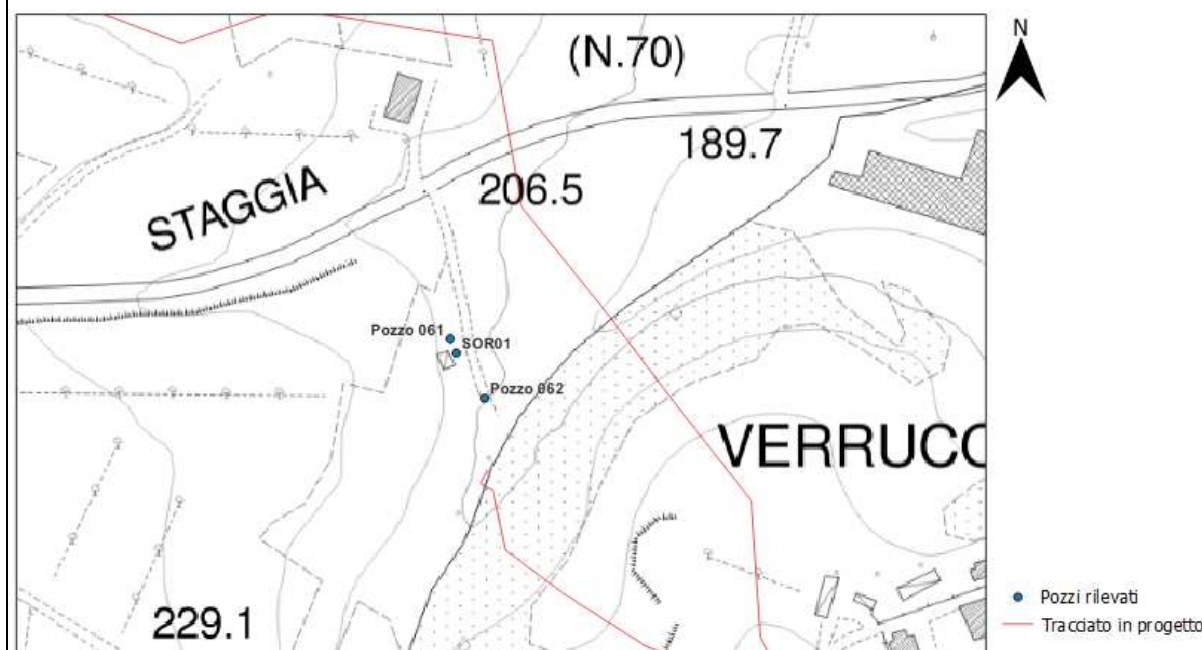
N° Documento: P22IT04321-PPL-LS-000-001	Foglio 206 di 207	Rev.: 00	N° Documento Cliente: MI-CI-09001
--	----------------------	-------------	--------------------------------------

**Dati Identificativi Sorgente**

N° di riferimento e denominazione:	SOR01
Comune:	Poggibonsi
Località:	Staggia Senese
Coordinate UTM - WGS84:	Longitudine: 43.419724°
	Latitudine: 11.176149°
Quota:	204 m s.l.m.
Fonte dei dati:	Rilievo
Posizione rispetto al tracciato:	est
Distanza dal nuovo tracciato:	62 m
Profondità:	n.d.
Stratigrafia:	Sabbie e arenarie gialle (PLIs)
Tipo di Acquifero:	poroso
Misura in sito:	-
Data misura in sito:	-

*Note: Sorgente "Fontana"*

Stralcio ubicazione e foto sorgente:



RIF. MET. DER. PER SIENA DN400 (16"), DP 75 BAR E PIGGABILITÀ MET. DER. PER SIENA-TORRENIERI DN200 (8"), DP 75 BAR E MET. CHIUSI-TORRENIERI DN250 (10"), DP 75 BAR ED OPERE CONNESSE

**SCHEDE CENSIMENTO POZZI E SORGENTI**

<b>N° Documento:</b> P22IT04321-PPL-LS-000-001	<b>Foglio</b> 207 di 207	<b>Rev.:</b> 00	<b>N° Documento Cliente:</b> MI-CI-09001
---	-----------------------------	--------------------	---

