

COROGRAFIA Scala 1:250.000

Il presente disegno e' di proprieta' aziendale - La Societa' tutelera' i propri diritti a termine di legge.

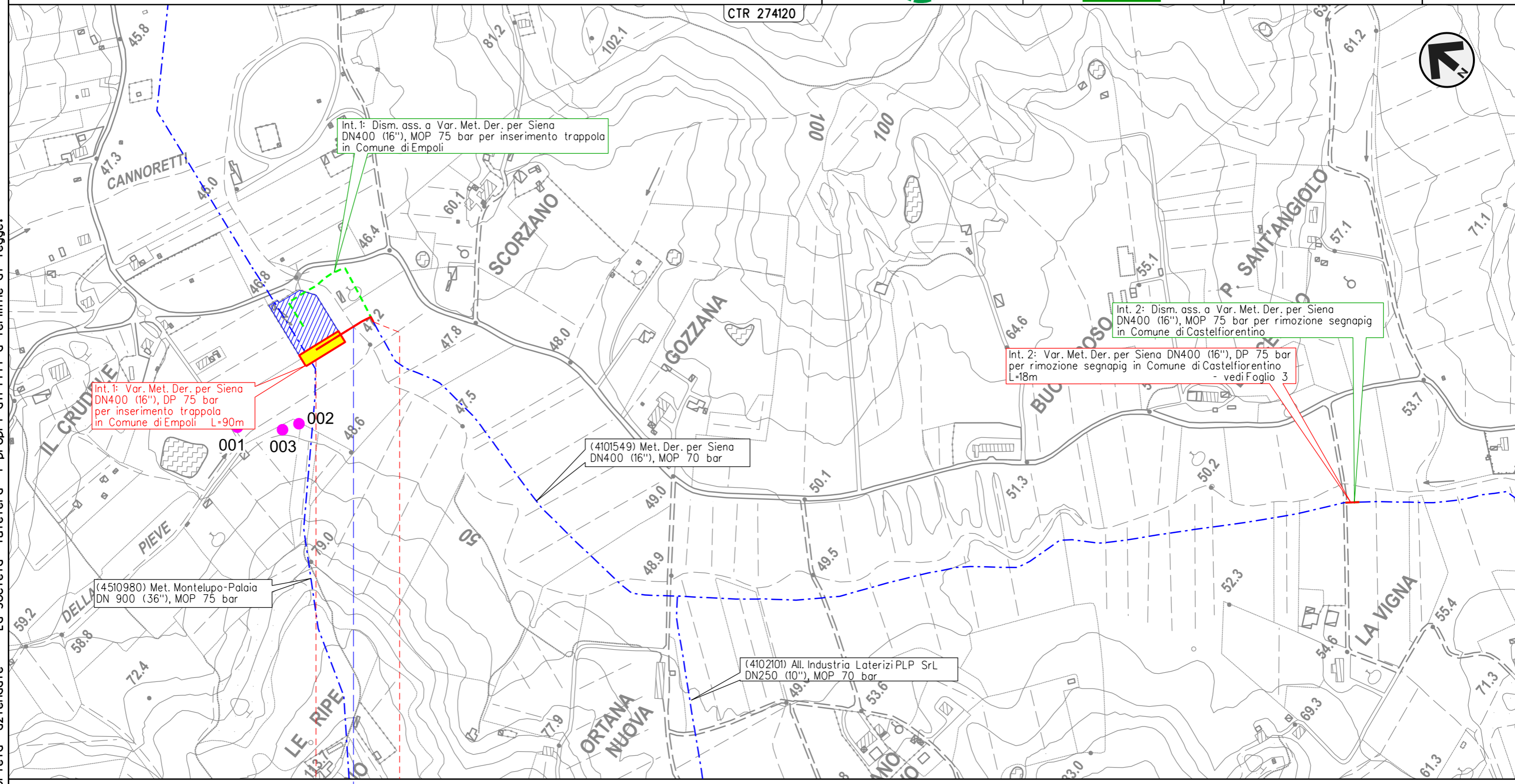
00	31-05-23	EMISSIONE				TORELLI	STROPPA	MONTONI	
REV	DATA	DESCRIZIONE	ELABORATO	VERIFICATO	APPROVATO				
Proprietario			Disegno						
 			PG-CI-09102						
RIF. MET. DER. PER SIENA DN400 (16"), DP 75 BAR E PIGGABILITÀ MET. DER. PER SIENA-TORRENIERI DN200 (8"), DP 75 BAR E MET. CHIUSI-TORRENIERI DN250 (10"), DP 75 BAR ED OPERE CONNESSE						Revisione	00		
						Comm.	NR/19087		
						Cod. tec.	4101549 - 4103653		
CARTA DEI POZZI E DELLE SORGENTI						Scala	1:5000 / 1:10000		

METANODOTTO DERIVAZIONE PER SIENA DN400 (16")
 Intervento 1: Var. Met. Der. per Siena DN400 (16"), DP 75 bar
 per inserimento trappola in Comune di Empoli (Loc. Scorzano)

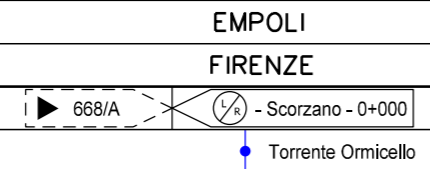
00	31-05-23	EMISSIONE	TORELLI	STROPPA	MONTONI
INDICE	DATA	REVISIONI	ELABORATO	VERIFICATO	APPROVATO
			Dis.	PG-CI-09102	
			Comm.	NR/19087	

Foglio
2
 di 39
 Scala
 1:5.000

CARTA DEI POZZI E DELLE SORGENTI



Il presente disegno e' di proprieta' aziendale - La Societa' tutelera' i propri diritti a termine di legge.

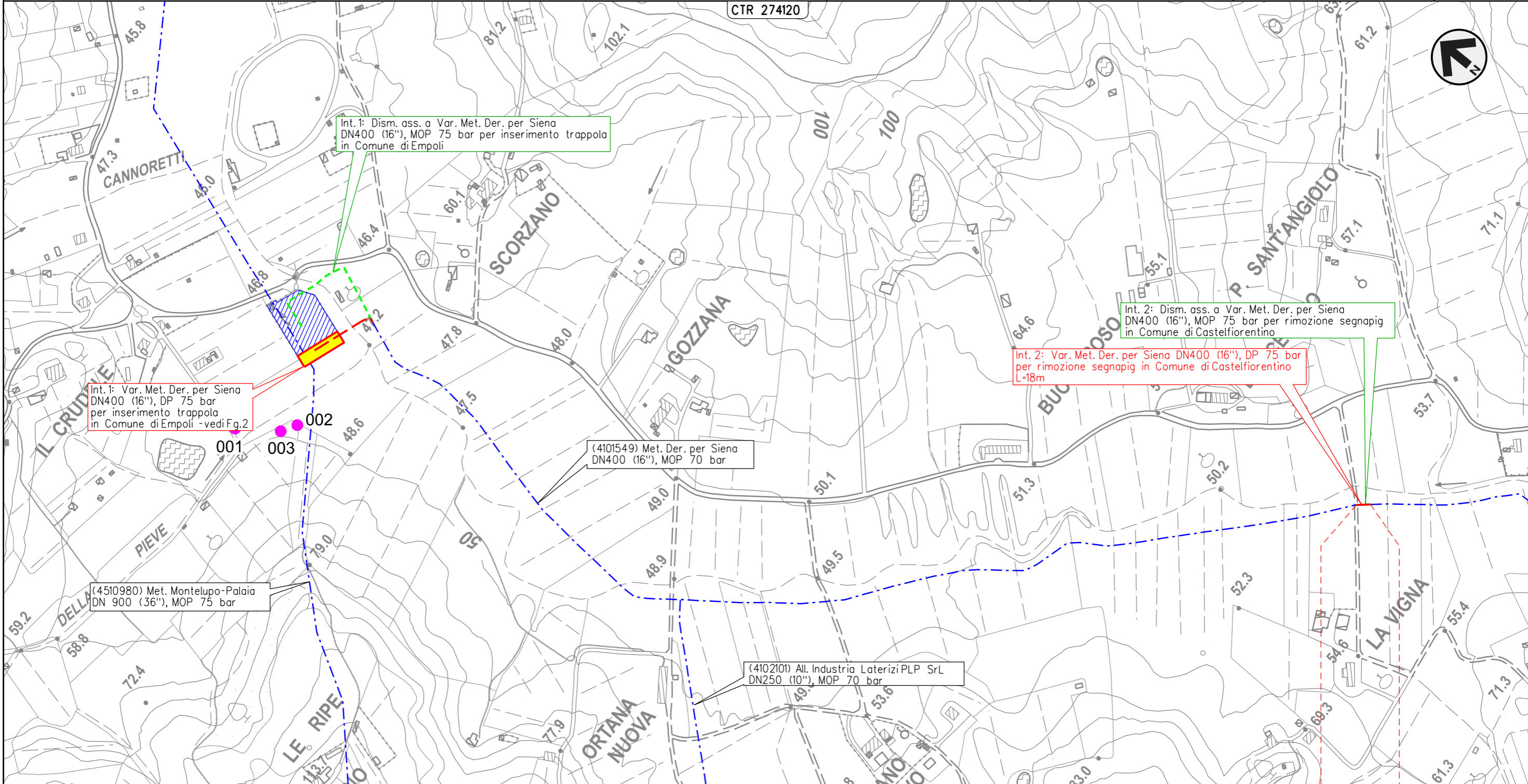


METANODOTTO DERIVAZIONE PER SIENA DN400 (16")
 Intervento 2: Var. Met. Der. per Siena DN400 (16"), DP 75 bar
 per rimozione segnapi in Comune di Castelfiorentino (Loc. La Vigna)

00	31-05-23	EMISSIONE	TORELLI	STROPPA	MONTONI
INDICE	DATA	REVISIONI	ELABORATO	VERIFICATO	APPROVATO
			Dis.	PG-CI-09102	
			Comm.	NR/19087	

Foglio
3
 di 39
 Scala
 1:5.000

CARTA DEI POZZI E DELLE SORGENTI



Il presente disegno e' di proprieta' aziendale - La Societa' tutelera' i propri diritti a termine di legge.

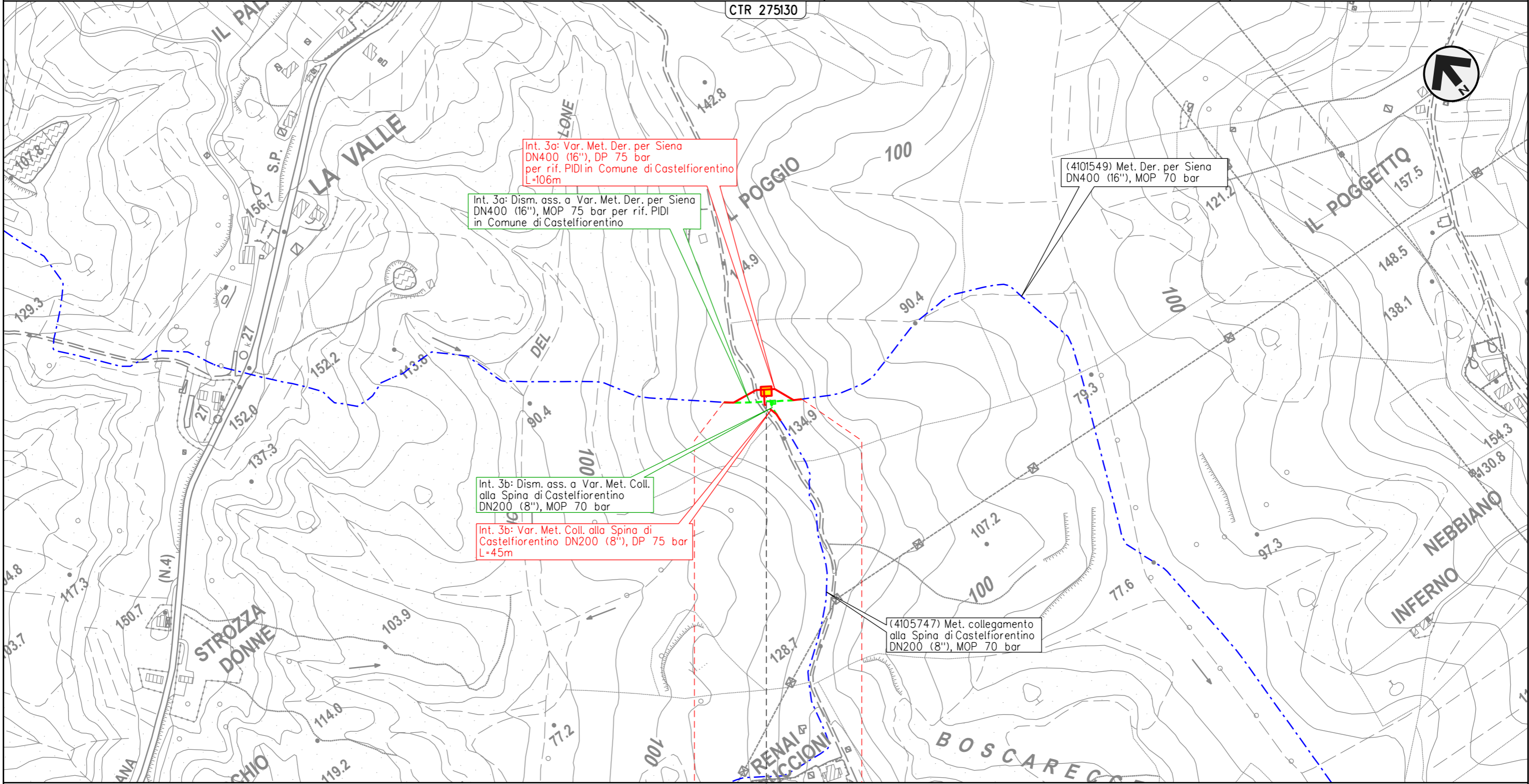
0 0+018
 CASTELFIORENTINO
 FIRENZE

METANODOTTO DERIVAZIONE PER SIENA DN400 (16")
 Interventi 3: Var. Met. Der. per Siena DN400 (16"), DP 75 bar per rif. PIDI
 in Comune di Castelfiorentino (Loc. Il Poggio) e opere connesse

CARTA DEI POZZI E DELLE SORGENTI

00	31-05-23	EMISSIONE	TORELLI	STROPPA	MONTONI
INDICE	DATA	REVISIONI	ELABORATO	VERIFICATO	APPROVATO
			Dis.	PG-CI-09102	
			Comm.	NR/19087	

Foglio
4
 di 39
 Scala
 1:5.000



Il presente disegno e' di proprieta' aziendale - La Societa' tutelera' i propri diritti a termine di legge.

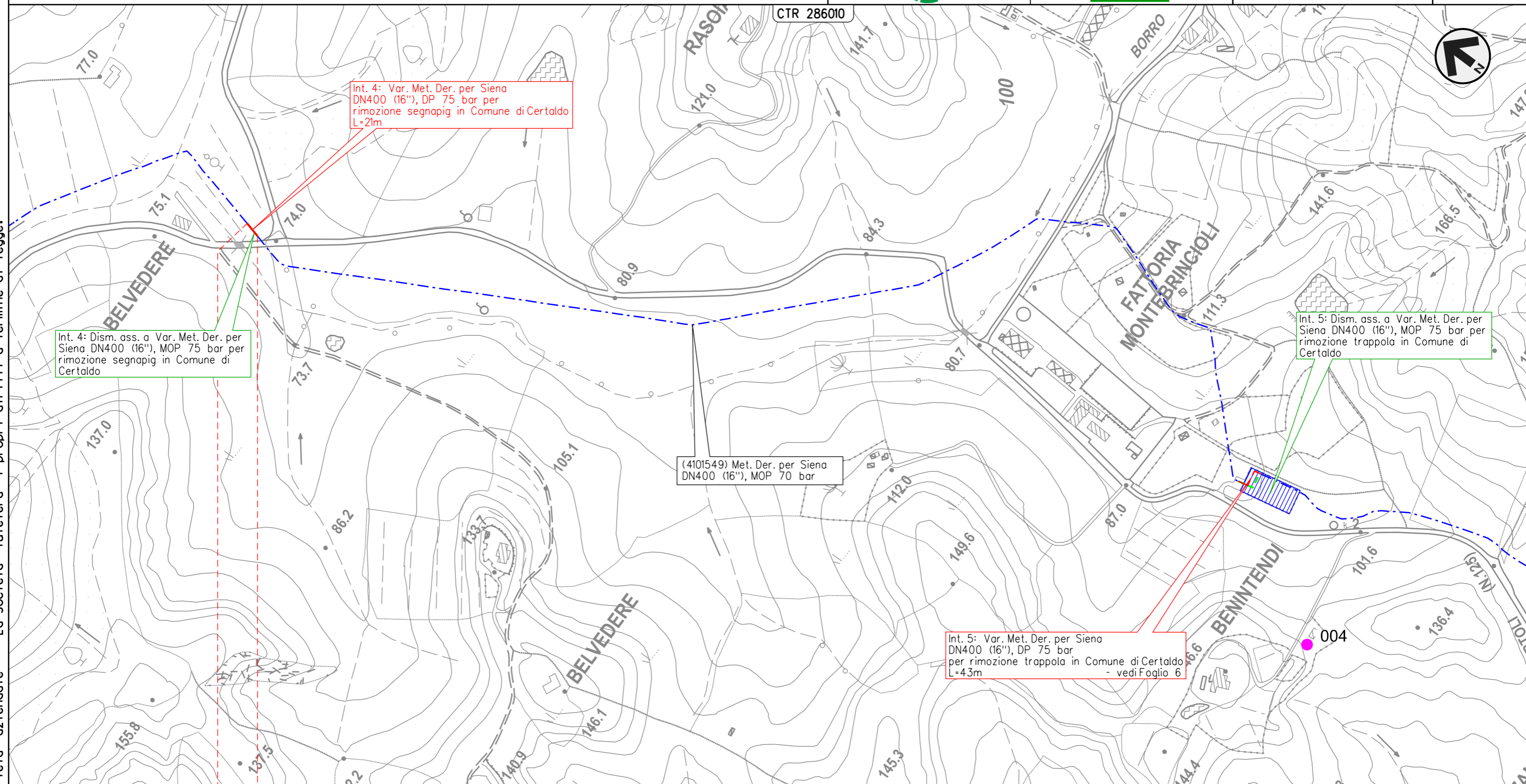
0 0+106
 CASTELFIORENTINO
 FIRENZE
 - Il Poggio - 0+055

METANODOTTO DERIVAZIONE PER SIENA DN400 (16")
 Intervento 4: Var. Met. Der. per Siena DN400 (16"), DP 75 bar
 per rimozione segnapi in Comune di Certaldo (Loc. Belvedere)

00	31-05-23	EMISSIONE	TORELLI	STROPPA	MONTONI	
INDICE	DATA	R E V I S I O N I		ELABORATO	VERIFICATO	APPROVATO
			Dis.	PG-CI-09102		
			Comm.	NR/19087		

Foglio
5
 di 39
 Scala
 1:5.000

CARTA DEI POZZI E DELLE SORGENTI



Int. 4: Var. Met. Der. per Siena DN400 (16"), DP 75 bar per rimozione segnapi in Comune di Certaldo L=21m

Int. 4: Dism. ass. a Var. Met. Der. per Siena DN400 (16"), MOP 75 bar per rimozione segnapi in Comune di Certaldo

(4101549) Met. Der. per Siena DN400 (16"), MOP 70 bar

Int. 5: Dism. ass. a Var. Met. Der. per Siena DN400 (16"), MOP 75 bar per rimozione trappola in Comune di Certaldo

Int. 5: Var. Met. Der. per Siena DN400 (16"), DP 75 bar per rimozione trappola in Comune di Certaldo L=43m - vedi Foglio 6

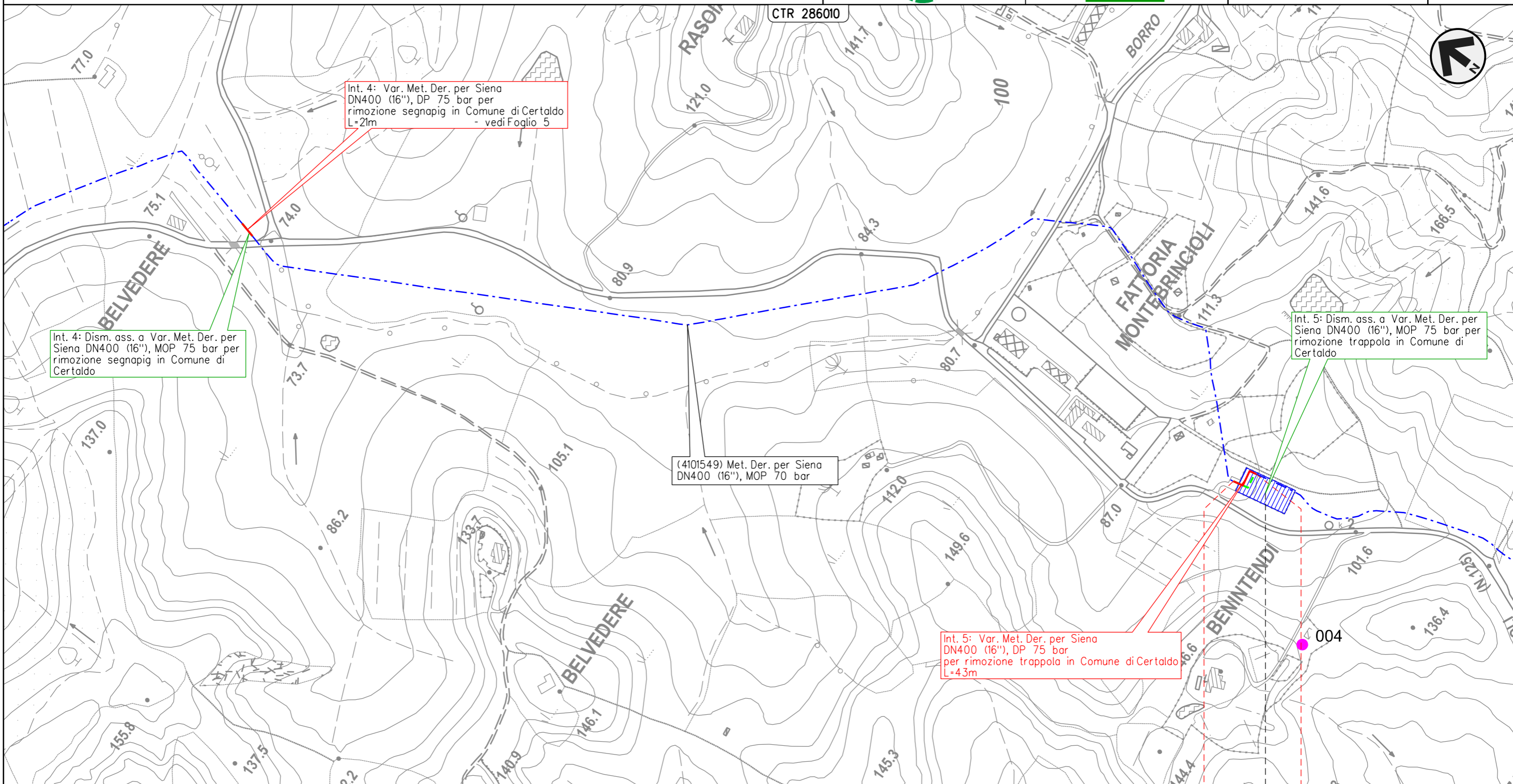
0 0+021
 CERTALDO
 FIRENZE

Il presente disegno e' di proprieta' aziendale - La Societa' tutelera' i propri diritti a termine di legge.

METANODOTTO DERIVAZIONE PER SIENA DN400 (16")
 Intervento 5: Var. Met. Der. per Siena DN400 (16"), DP 75 bar
 per rimozione trappola in Comune di Certaldo (Loc. Benintendi)

00	31-05-23	EMISSIONE	TORELLI	STROPPA	MONTONI	Foglio 6 di 39
INDICE	DATA	REVISIONI	ELABORATO	VERIFICATO	APPROVATO	
 			Dis.	PG-CI-09102		di 39
			Comm.	NR/19087		Scala

CARTA DEI POZZI E DELLE SORGENTI



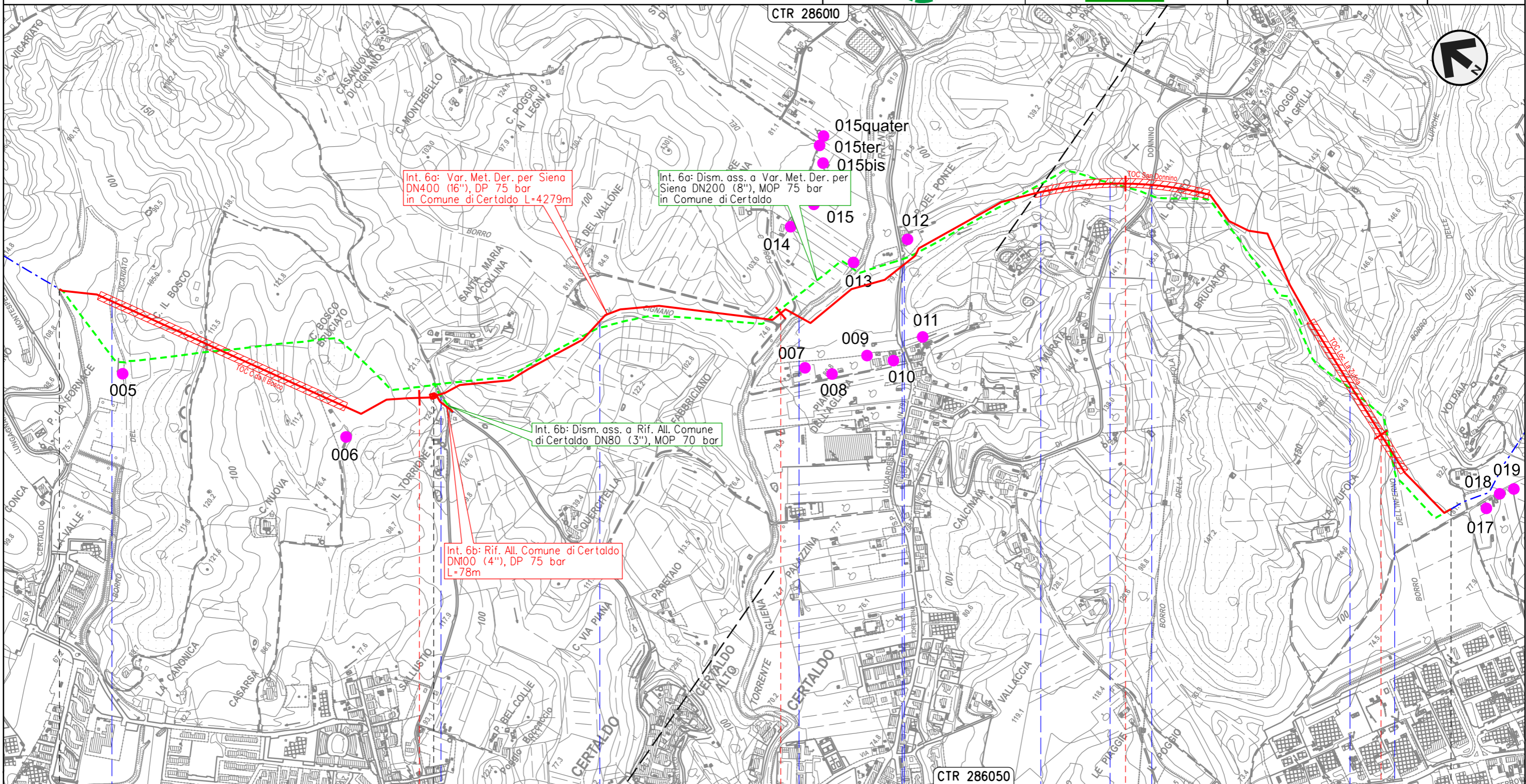
Il presente disegno e' di proprieta' aziendale - La Societa' tutelera' i propri diritti a termine di legge.

0 0+043
 CERTALDO
 FIRENZE

METANODOTTO DERIVAZIONE PER SIENA DN400 (16")
 Interventi 6: Var. Met. Der. per Siena DN400 (16"), DP 75 bar
 in Comune di Certaldo e opere connesse

00	31-05-23	EMISSIONE	TORELLI	STROPPA	MONTONI	Foglio 7
INDICE	DATA	REVISIONI	ELABORATO	VERIFICATO	APPROVATO	
			Dis.	PG-CI-09102		di 39
			Comm.	NR/19087		Scala 1:10.000

CARTA DEI POZZI E DELLE SORGENTI



0+000

1

2

3

4

4+279

CERTALDO
FIRENZE

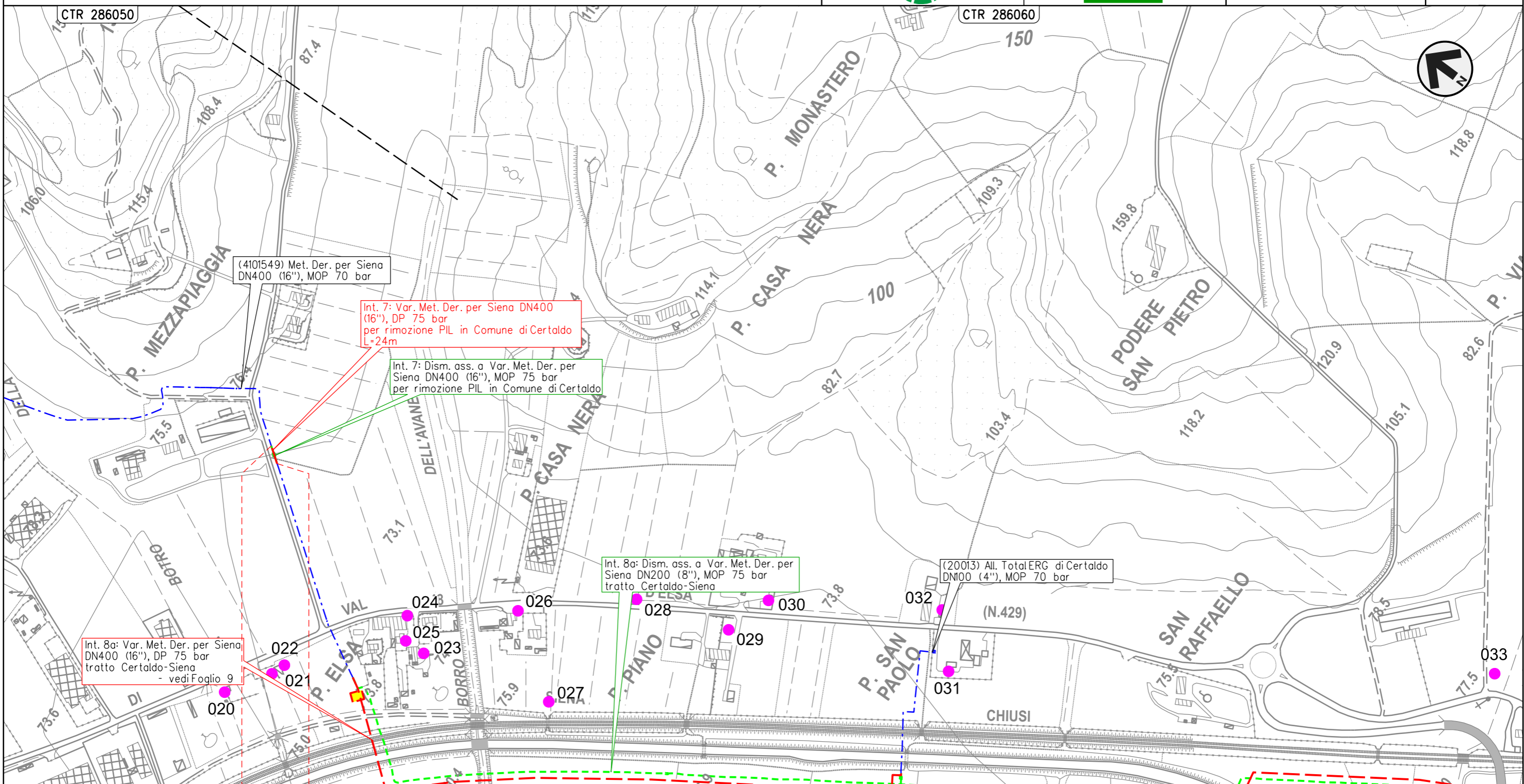
Il Torrione - 1+035 con TLC

- Borro del Vicariato
- S.C.
- Borro di Cignano
- Torrente Agliena
- S.P. n.79
- Fosso
- S.P. n.50
- Borro dell'Inferno

METANODOTTO DERIVAZIONE PER SIENA DN400 (16")
 Intervento 7: Var. Met. Der. per Siena DN400 (16*), DP 75 bar
 per rimozione PIL in Comune di Certaldo (Loc. Mezzapiaggia)

00	31-05-23	EMISSIONE	TORELLI	STROPPA	MONTONI	Foglio 8 di 39 Scala 1:5.000
INDICE	DATA	REVISIONI	ELABORATO	VERIFICATO	APPROVATO	
 			Dis.	PG-CI-09102		
			Comm.	NR/19087		

CARTA DEI POZZI E DELLE SORGENTI




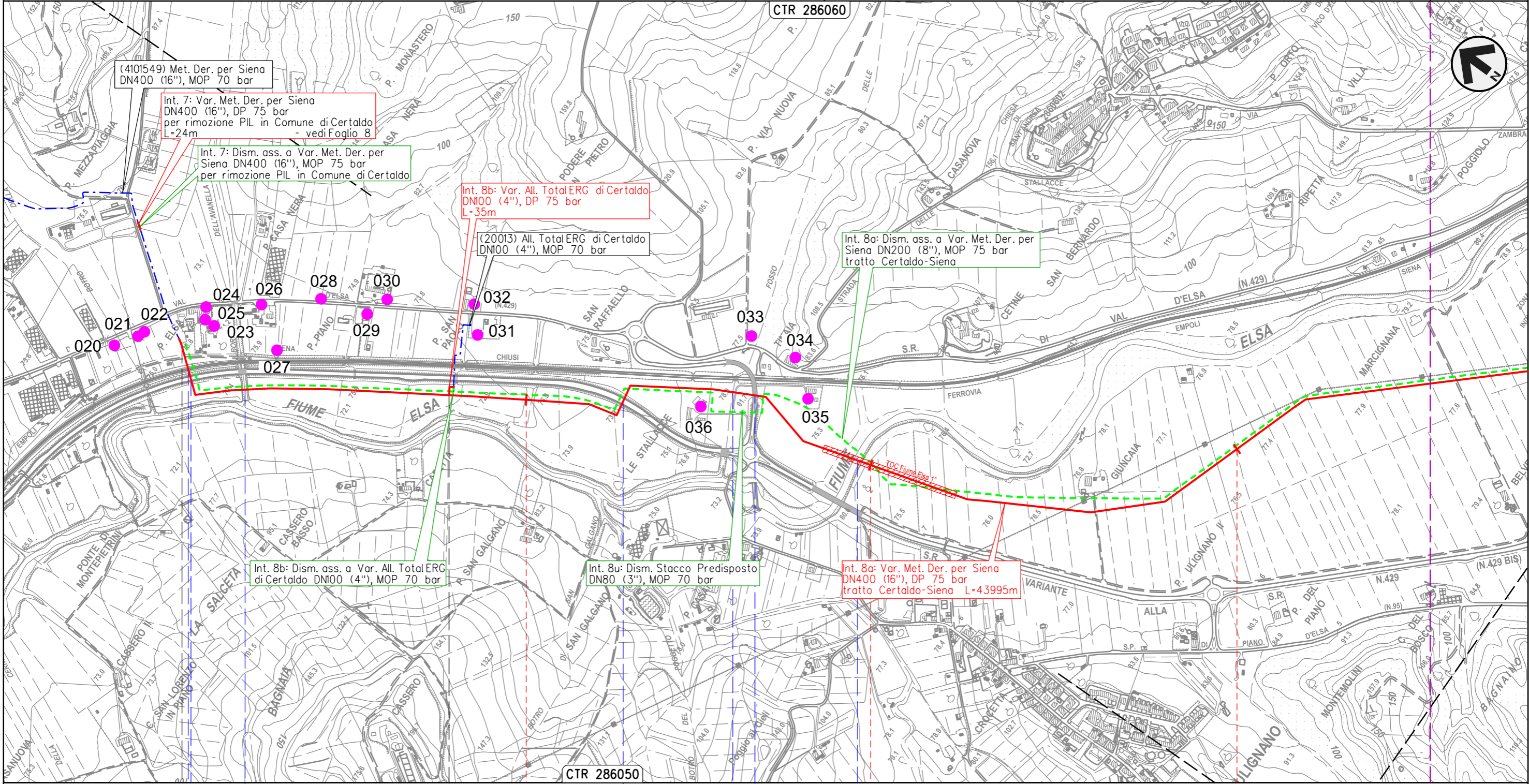
Il presente disegno e' di proprieta' aziendale - La Societa' tutelera' i propri diritti a termine di legge.

0 0+024
 CERTALDO
 FIRENZE


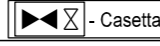
METANODOTTO DERIVAZIONE PER SIENA DN400 (16")
 Interventi 8: Var. Met. Der. per Siena DN400 (16"), DP 75 bar
 tratto Certaldo-Siena e opere connesse

CARTA DEI POZZI E DELLE SORGENTI

00	31-05-23	EMISSIONE	TORELLI	STROPPA	MONTONI	Foglio 9
INDICE	DATA	REVISIONI	ELABORATO	VERIFICATO	APPROVATO	
 			Dis.	PG-CI-09102		di 39
			Comm.	NR/19087		Scala



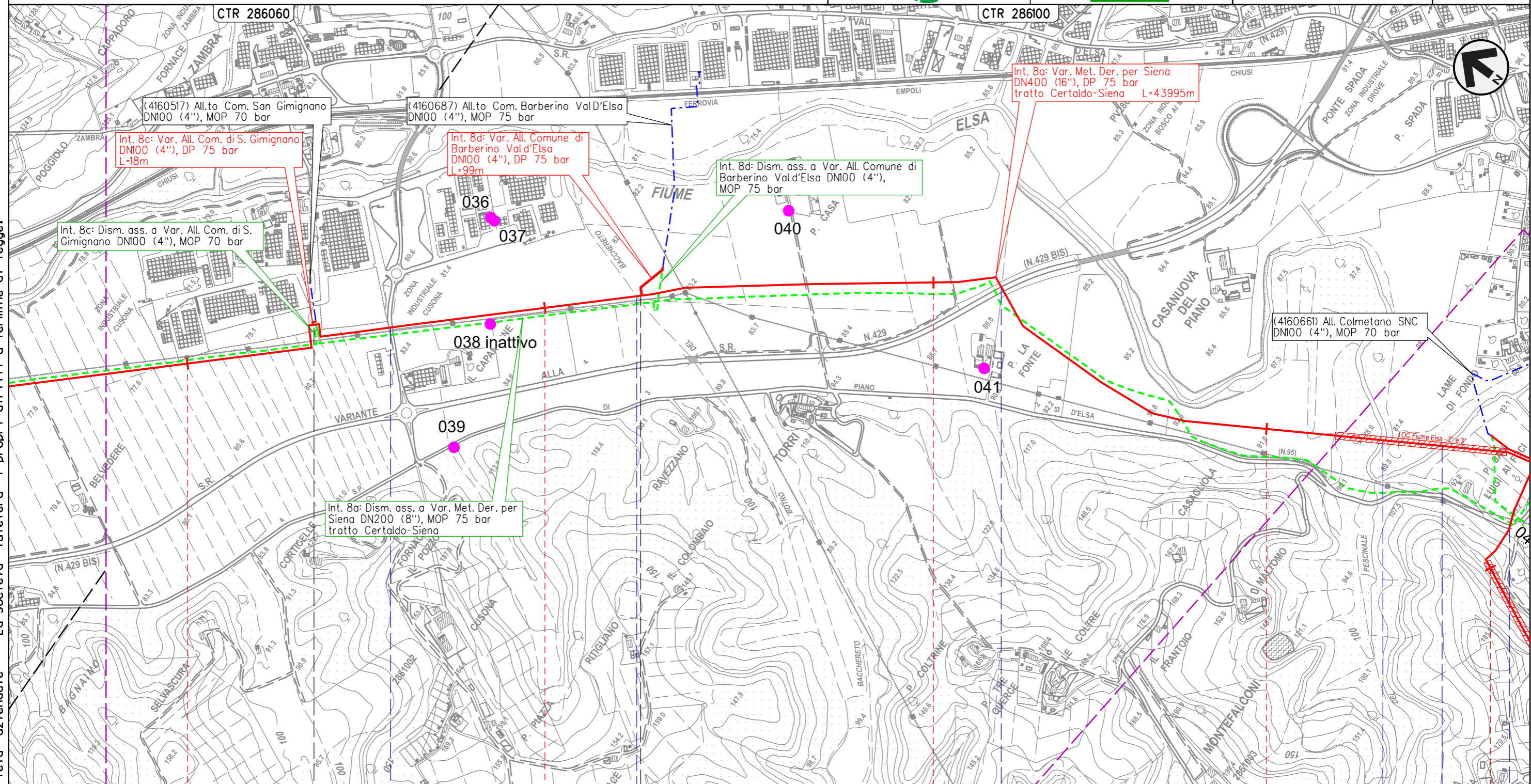
Il presente disegno e' di proprieta' aziendale - La Societa' tutelera' i propri diritti a termine di legge.

0+000	1	2	3
CERTALDO	FIRENZE	BARBERINO TAVARNELLE	SAN GIMIGNANO SIENA
 - P. Elsa - 0+025		 - Cassetta - 0+802	
F.S. Empoli-Siena	S.R. n.429 Var.	Borro dell'Avanella	S.R. n.429 Var.
	Fosso delle Avane	S.C.	Fiume Elsa

METANODOTTO DERIVAZIONE PER SIENA DN400 (16")
 Interventi 8: Var. Met. Der. per Siena DN400 (16"), DP 75 bar
 tratto Certaldo-Siena e opere connesse

CARTA DEI POZZI E DELLE SORGENTI

00	31-05-23	EMISSIONE	TORELLI	STROPPA	MONTONI	Foglio 10 di 39
INDICE	DATA	REVISIONI	ELABORATO	VERIFICATO	APPROVATO	
			Dis.		PG-CI-09102	di 39
			Comm.		NR/19087	Scala 1:10.000



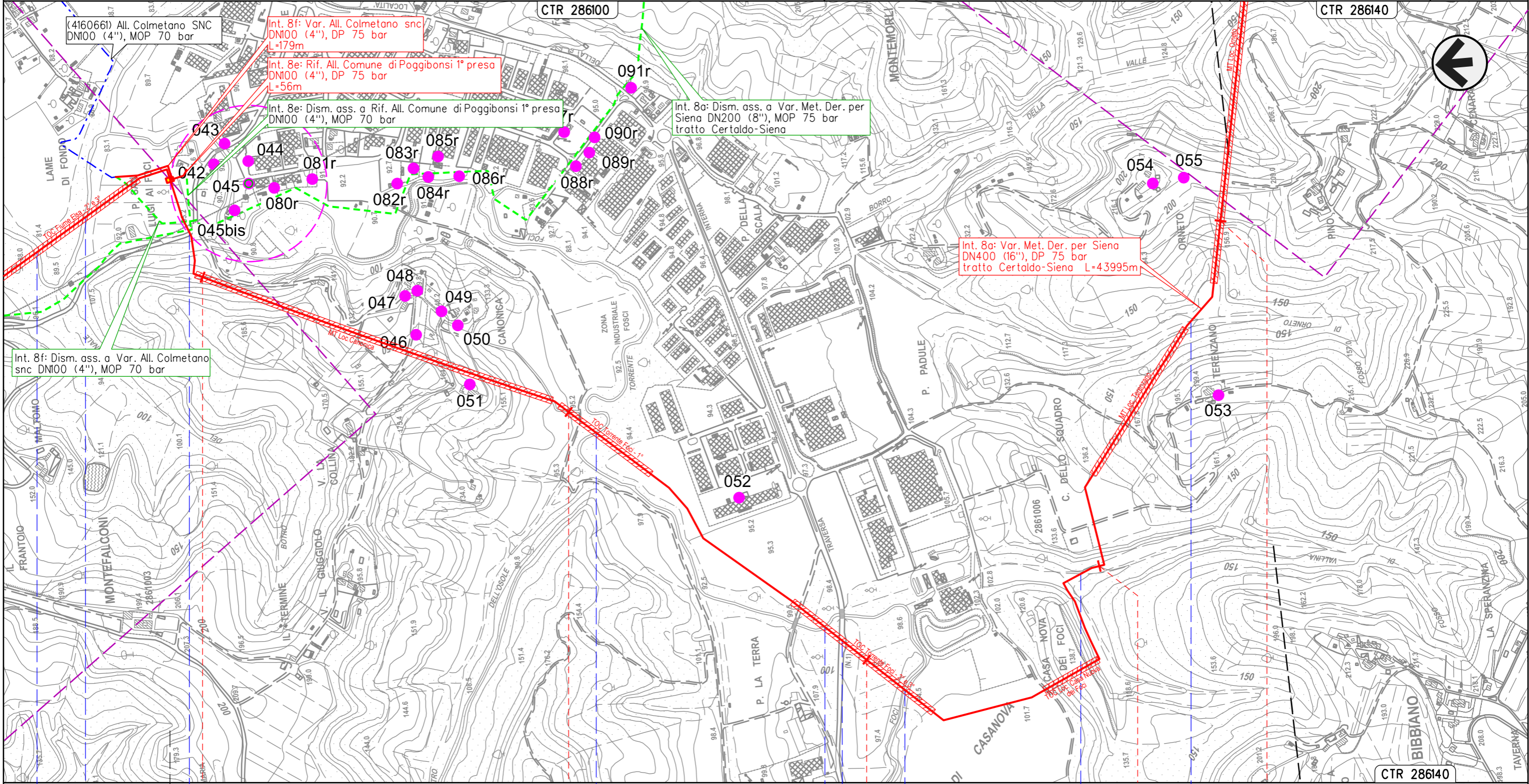
Il presente disegno e' di proprieta' aziendale - La Societa' tutelera' i propri diritti a termine di legge.

4	5	6	7	8
SAN GIMIGNANO	SIENA	POGGIBONSI	BARBERINO TAVARNELLE	POGGIBONSI
 Cusona - 4+389 con TLC	 P. Casa Nuova - 0+020	 S.R. n.429 Var.	 Fiume Elsa	 S.P. n.95 Piano di Val D'Elsa
S.C.	Botro del Bacchereto			

METANODOTTO DERIVAZIONE PER SIENA DN400 (16")
 Interventi 8: Var. Met. Der. per Siena DN400 (16"), DP 75 bar
 tratto Certaldo-Siena e opere connesse

00	31-05-23	EMISSIONE	TORELLI	STROPPA	MONTONI	Foglio 11
INDICE	DATA	REVISIONI	ELABORATO	VERIFICATO	APPROVATO	
			Dis.	PG-CI-09102		di 39
			Comm.	NR/19087		Scala 1:10.000

CARTA DEI POZZI E DELLE SORGENTI





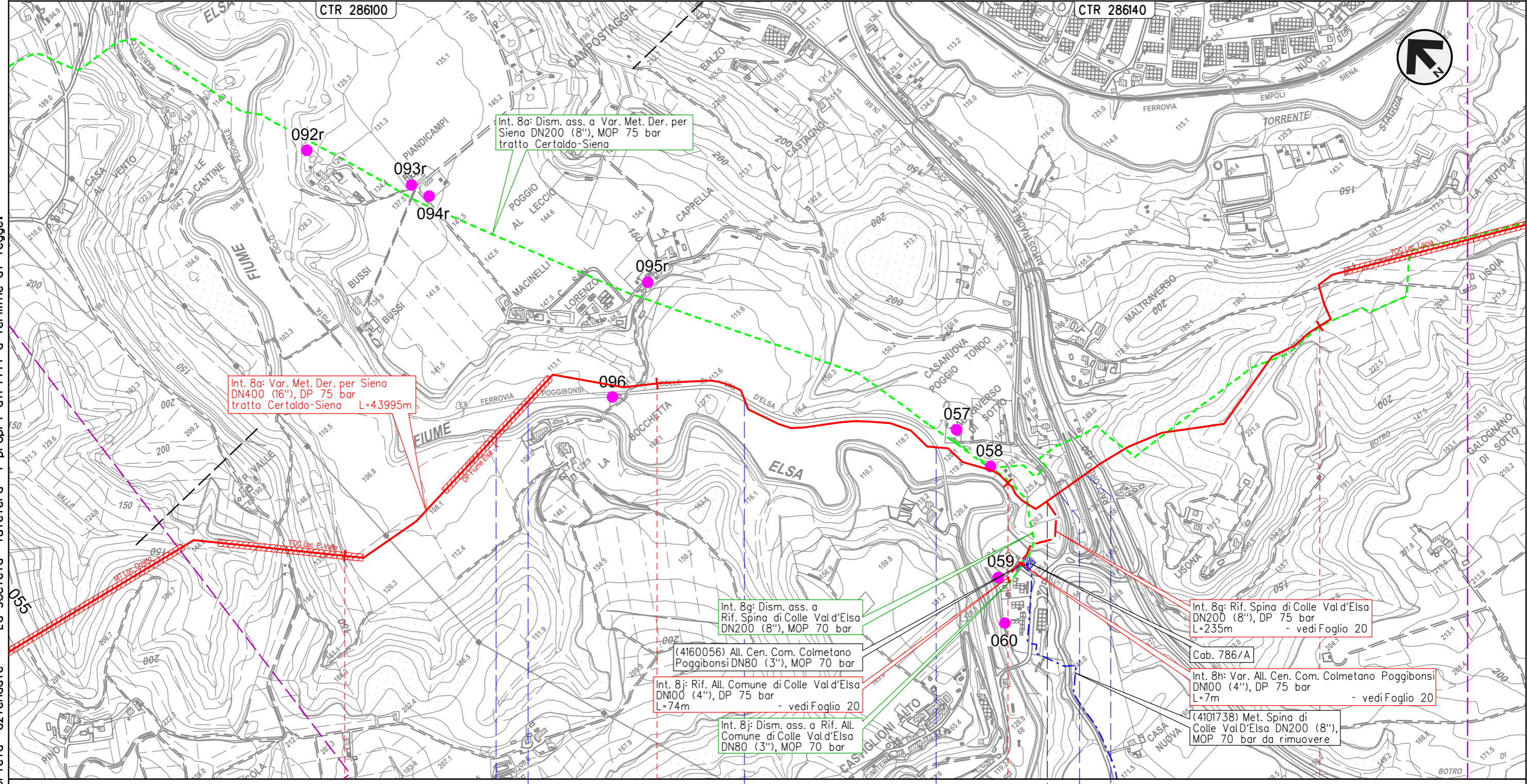
Il presente disegno e' di proprieta' aziendale - La Societa' tutelera' i propri diritti a termine di legge.

8	9	10	11	12
BARBERINO TAVARNELLE	POGGIBONSI	SIENA	SAN GIMIGNANO	POGGIBONSI
FIRENZE				
- P. San Luigi ai Foci - 7+740				
Fiume Elsa	S.P. n.95 Piano di Val D'Elsa	Torrente Foci	Torrente Foci	S.P. n.1 di San Gimignano
			Fosso di Vallina	Fosso di Orneto

METANODOTTO DERIVAZIONE PER SIENA DN400 (16")
 Interventi 8: Var. Met. Der. per Siena DN400 (16"), DP 75 bar
 tratto Certaldo-Siena e opere connesse

CARTA DEI POZZI E DELLE SORGENTI

00	31-05-23	EMISSIONE	TORELLI	STROPPA	MONTONI	Foglio 12 di 39
INDICE	DATA	REVISIONI	ELABORATO	VERIFICATO	APPROVATO	
 			Dis.	PG-CI-09102		di 39
			Comm.	NR/19087		Scala



Il presente disegno e' di proprieta' aziendale - La Societa' tutelera' i propri diritti a termine di legge.

13 14 15 16

POGGIBONSI
SIENA

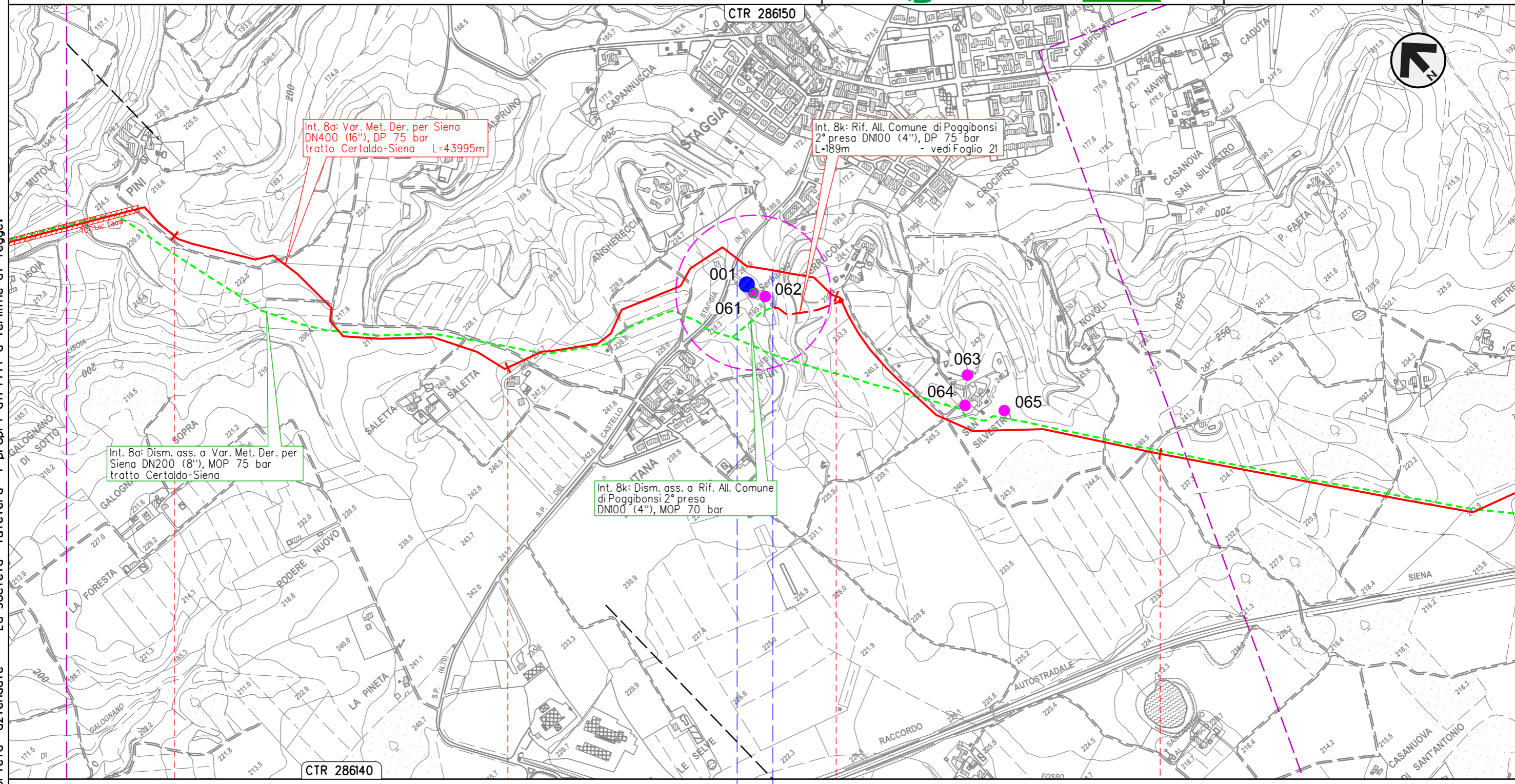
Mal Traverso di Sotto - 15+150 con TLC

- Fiume Elsa
- Pista ciclo-pedonale M.Torre e N.R.
- Pista ciclo-pedonale M.Torre e N.R.
- Pista ciclo-pedonale M.Torre e N.R.
- S.R. n.68 di Val di Cecina
- Racc. autostradale n.3 Siena-Firenze

METANODOTTO DERIVAZIONE PER SIENA DN400 (16")
 Interventi 8: Var. Met. Der. per Siena DN400 (16"), DP 75 bar
 tratto Certaldo-Siena e opere connesse

00	31-05-23	EMISSIONE	TORELLI	STROPPA	MONTONI	Foglio 13 di 39
INDICE	DATA	REVISIONI	ELABORATO	VERIFICATO	APPROVATO	
			Dis.		PG-CI-09102	di 39
			Comm.		NR/19087	Scala 1:10.000

CARTA DEI POZZI E DELLE SORGENTI



Int. 8a: Var. Met. Der. per Siena
 DN400 (16"), DP 75 bar
 tratto Certaldo-Siena L=43995m

Int. 8k: Rif. All. Comune di Poggibonsi
 2° presa DN100 (4"), DP 75 bar
 L=189m - vedi Foglio 21

Int. 8a: Dism. ass. a Var. Met. Der. per
 Siena DN200 (8"), MOP 75 bar
 tratto Certaldo-Siena

Int. 8k: Dism. ass. a Rif. All. Comune
 di Poggibonsi 2° presa
 DN100 (4"), MOP 70 bar

Il presente disegno e' di proprieta' aziendale - La Societa' tutelera' i propri diritti a termine di legge.

17 18 19 20

POGGIBONSI
 SIENA

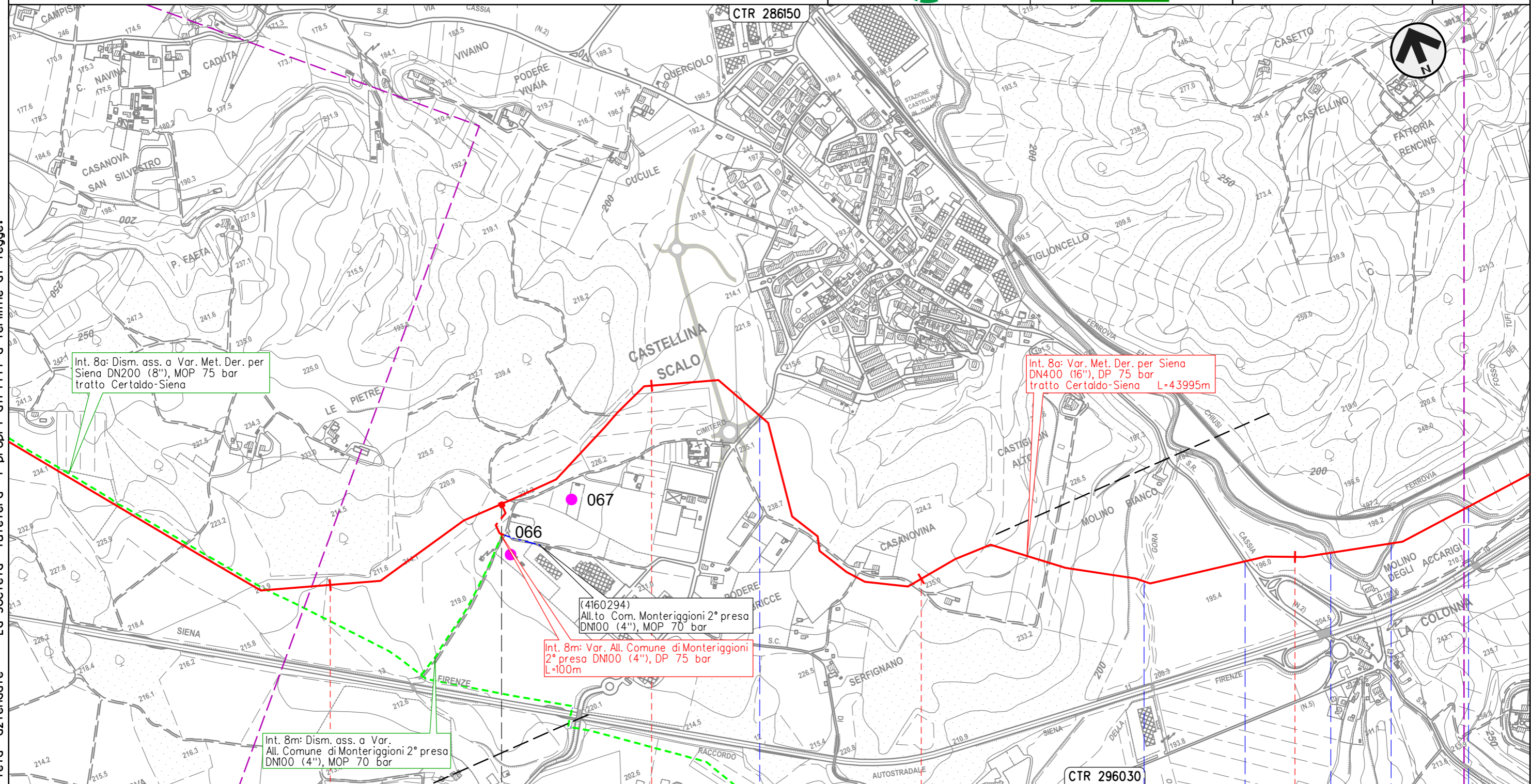
S.P. n.70 del Castello di Staggia ● Fosso s.n.


METANODOTTO DERIVAZIONE PER SIENA DN400 (16")
 Interventi 8: Var. Met. Der. per Siena DN400 (16"), DP 75 bar
 tratto Certaldo-Siena e opere connesse

CARTA DEI POZZI E DELLE SORGENTI

00	31-05-23	EMISSIONE	TORELLI	STROPPA	MONTONI	Foglio 14 di 39
INDICE	DATA	REVISIONI	ELABORATO	VERIFICATO	APPROVATO	
 			Dis.	PG-CI-09102		di 39
			Comm.	NR/19087		Scala


Il presente disegno e' di proprieta' aziendale - La Societa' tutelera' i propri diritti a termine di legge.

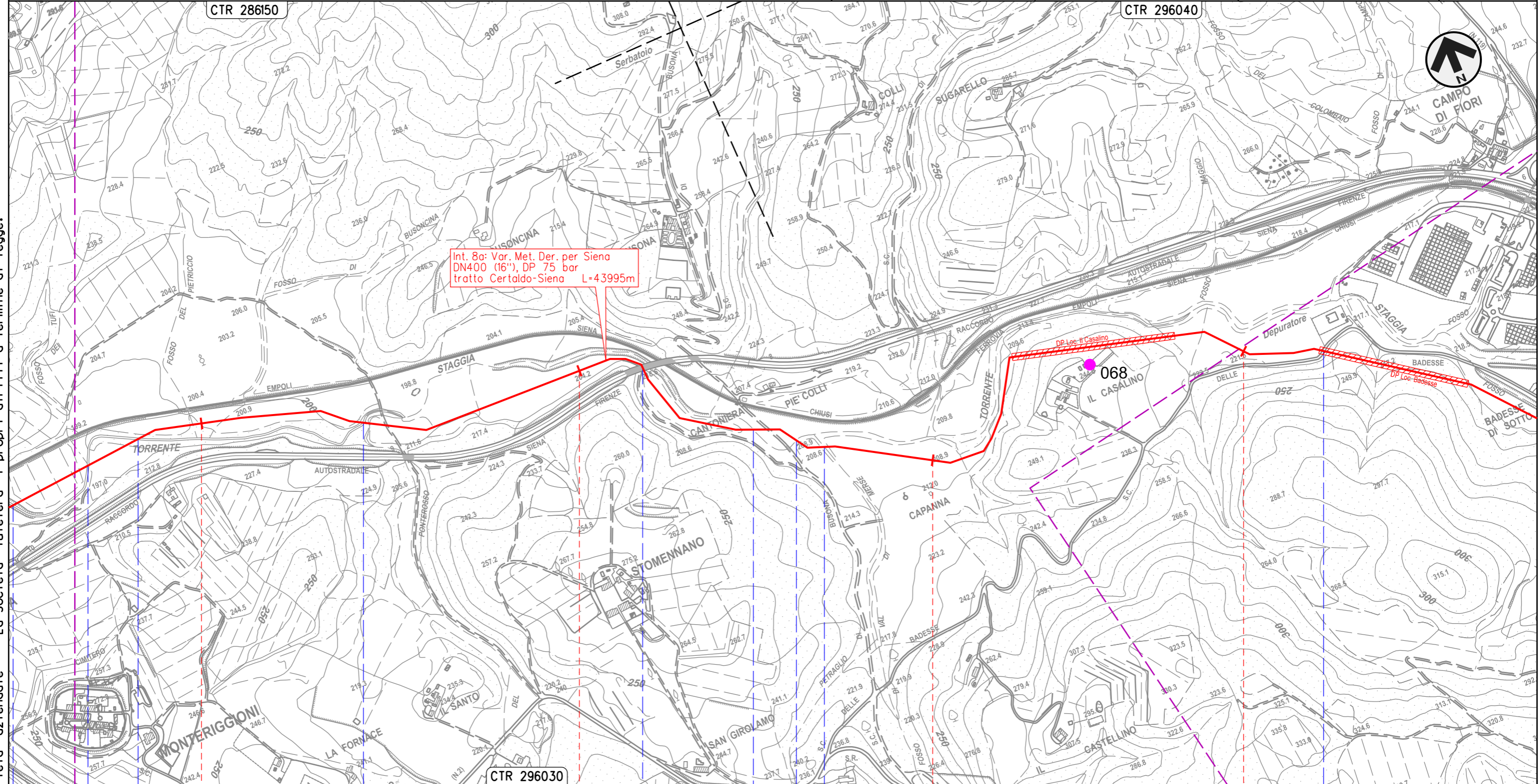


POGGIBONSI	21	22	23	24	MONTERIG.
MONTERIGGIONI		POGGIBONSI	SIENA	CASTELLINA IN CHIANTI	
 - Le Pietre - 21+516		S.C.	Fosso della Gora	S.R. n.2 Cassia	Torrente Staggia

METANODOTTO DERIVAZIONE PER SIENA DN400 (16")
 Interventi 8: Var. Met. Der. per Siena DN400 (16"), DP 75 bar
 tratto Certaldo-Siena e opere connesse

CARTA DEI POZZI E DELLE SORGENTI

00	31-05-23	EMISSIONE	TORELLI	STROPPA	MONTONI	Foglio 15 di 39
INDICE	DATA	REVISIONI	ELABORATO	VERIFICATO	APPROVATO	
 			Dis.	PG-CI-09102		di 39
			Comm.	NR/19087		Scala



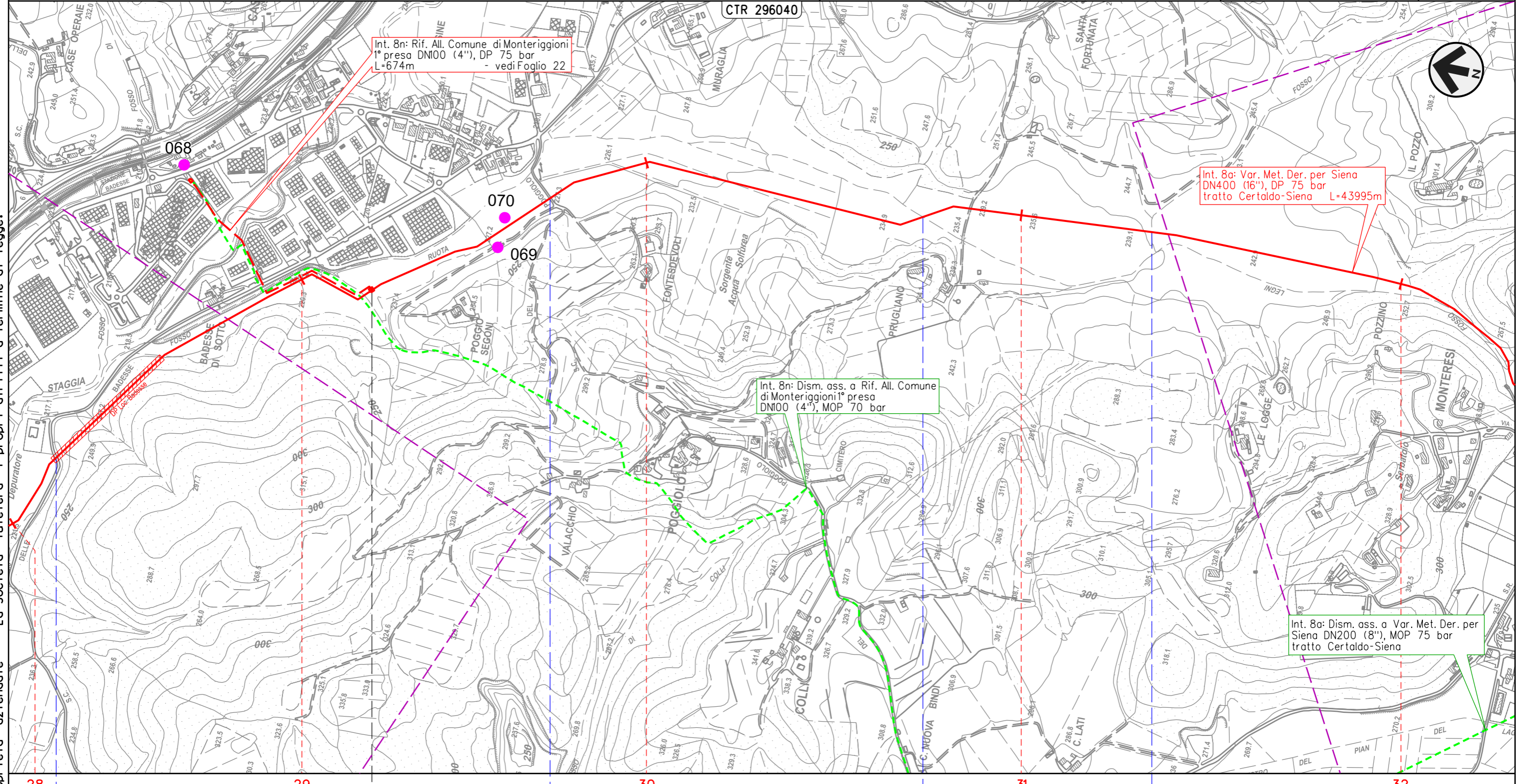
25	26	27	28
CASTELLINA IN CHIANTI	MONTERIGGIONI	MONTERIGGIONI	MONTERIGGIONI
MONTERIGGIONI	CASTELLINA IN CHIANTI	SIENA	
● Torrente Staggia	● Torrente Staggia	● Racc. autostradale n.3 Siena-Firenze	● Fosso di Val di Merse
			● S.C.

Il presente disegno e' di proprieta' aziendale - La Societa' tutelera' i propri diritti a termine di legge.

METANODOTTO DERIVAZIONE PER SIENA DN400 (16")
 Interventi 8: Var. Met. Der. per Siena DN400 (16"), DP 75 bar
 tratto Certaldo-Siena e opere connesse

CARTA DEI POZZI E DELLE SORGENTI

00	31-05-23	EMISSIONE	TORELLI	STROPPA	MONTONI	Foglio 16 di 39
INDICE	DATA	REVISIONI	ELABORATO	VERIFICATO	APPROVATO	
 			Dis.	PG-CI-09102		di 39
			Comm.	NR/19087		Scala



Int. 8n: Rif. All. Comune di Monteriggioni
 1° presa DN100 (4"), DP 75 bar
 L=674m - vedi Foglio 22

Int. 8a: Var. Met. Der. per Siena
 DN400 (16"), DP 75 bar
 tratto Certaldo-Siena L=43995m

Int. 8n: Dism. ass. a Rif. All. Comune
 di Monteriggioni 1° presa
 DN100 (4"), MOP 70 bar

Int. 8a: Dism. ass. a Var. Met. Der. per
 Siena DN200 (8"), MOP 75 bar
 tratto Certaldo-Siena

Il presente disegno e' di proprieta' aziendale - La Societa' tutelera' i propri diritti a termine di legge.

28 29 30 31 32

MONTERIGGIONI
 SIENA

◀▶ - Poggio Segoni - 29+226

• S.C.

• S.C.

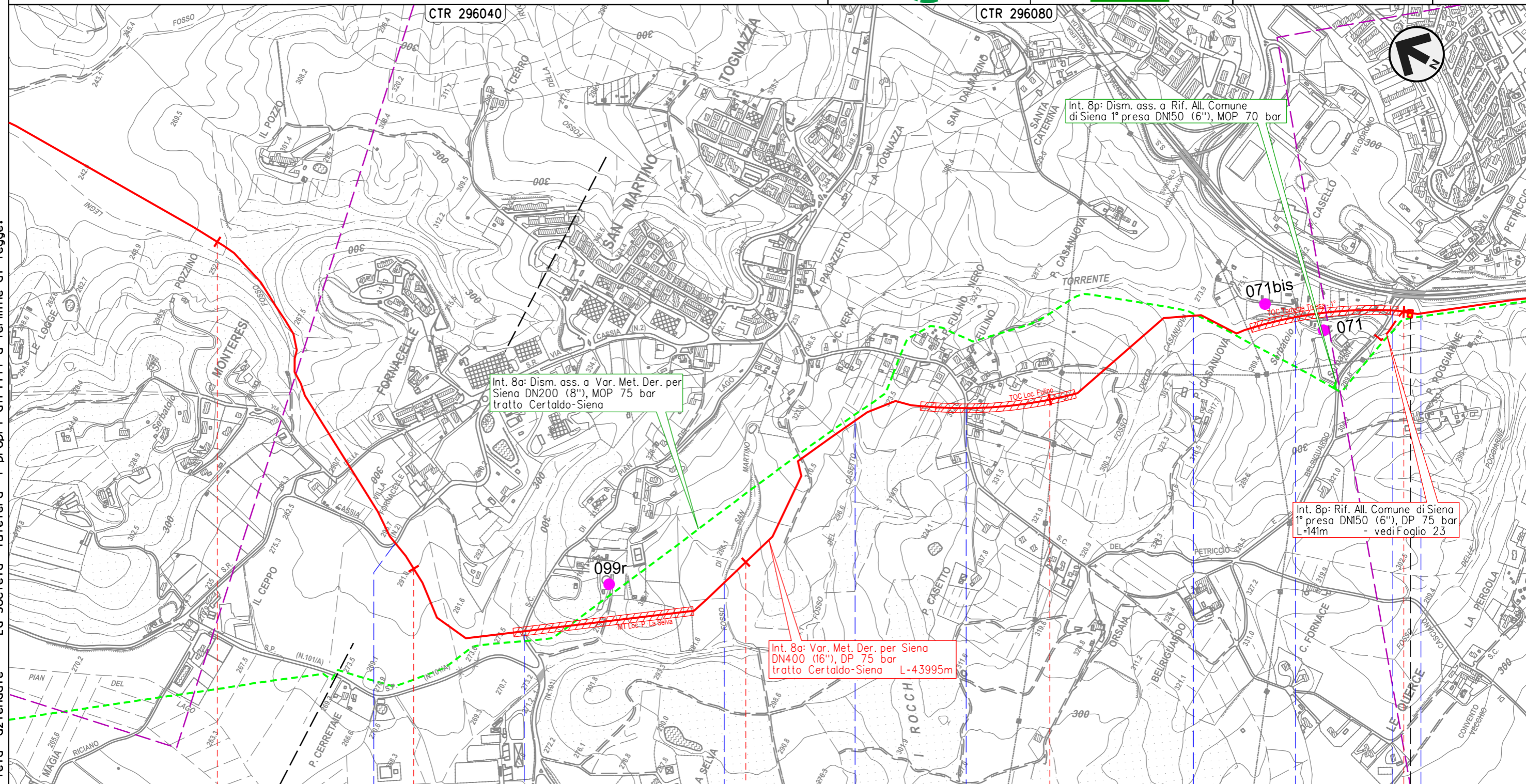
• Fosso Ruota

• Fosso Ruota

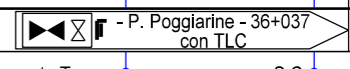
METANODOTTO DERIVAZIONE PER SIENA DN400 (16")
 Interventi 8: Var. Met. Der. per Siena DN400 (16"), DP 75 bar
 tratto Certaldo-Siena e opere connesse

00	31-05-23	EMISSIONE	TORELLI	STROPPA	MONTONI	Foglio 17 di 39
INDICE	DATA	REVISIONI	ELABORATO	VERIFICATO	APPROVATO	
 			Dis.	PG-CI-09102		di 39
			Comm.	NR/19087		Scala

CARTA DEI POZZI E DELLE SORGENTI




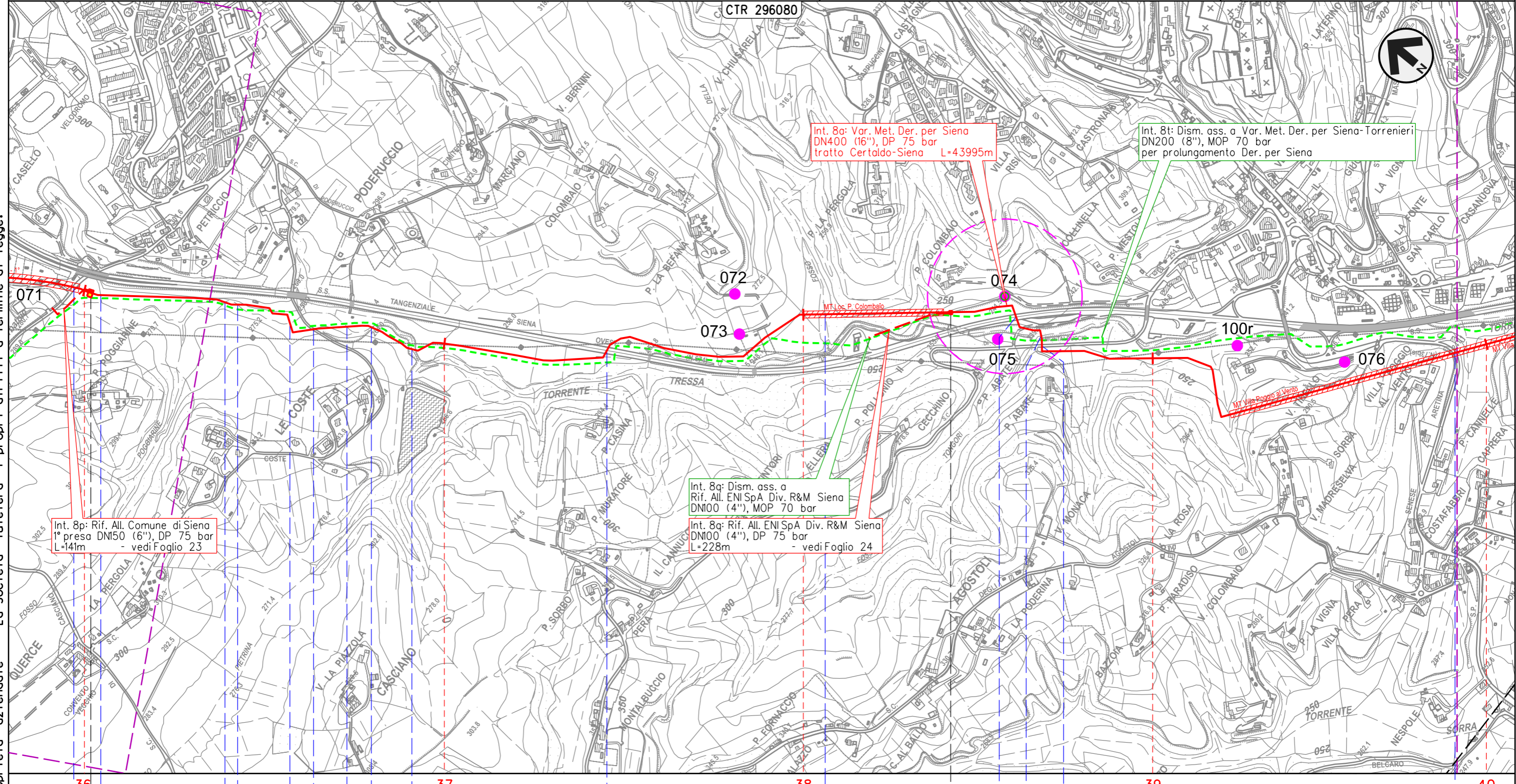
Il presente disegno e' di proprieta' aziendale - La Societa' tutelera' i propri diritti a termine di legge.

32	33	34	35	36
MONTERIGGIONI		SIENA		
SIENA				
 - P. Poggiarine - 36+037 con TLC				
S.R. n.2 Cassia	S.C.	Fosso di San Martino	Fosso del Casetto	S.C.
		Fosso della Casa Nuova	Torrente Tressa	S.C.
				Fosso Fontebecci

METANODOTTO DERIVAZIONE PER SIENA DN400 (16")
 Interventi 8: Var. Met. Der. per Siena DN400 (16"), DP 75 bar
 tratto Certaldo-Siena e opere connesse

CARTA DEI POZZI E DELLE SORGENTI

00	31-05-23	EMISSIONE	TORELLI	STROPPA	MONTONI	Foglio 18 di 39
INDICE	DATA	REVISIONI	ELABORATO	VERIFICATO	APPROVATO	
 			Dis.	PG-CI-09102		di 39
			Comm.	NR/19087		Scala



Il presente disegno e' di proprieta' aziendale - La Societa' tutelera' i propri diritti a termine di legge.

Int. 8p: Rif. All. Comune di Siena
 1° presa DN150 (6"), DP 75 bar
 L=141m - vedi Foglio 23

Int. 8a: Var. Met. Der. per Siena
 DN400 (16"), DP 75 bar
 tratto Certaldo-Siena L=43995m

Int. 8t: Dism. ass. a Var. Met. Der. per Siena-Torrenieri
 DN200 (8"), MOP 70 bar
 per prolungamento Der. per Siena

Int. 8q: Dism. ass. a
 Rif. All. ENI SpA Div. R&M Siena
 DN100 (4"), MOP 70 bar

Int. 8g: Rif. All. ENI SpA Div. R&M Siena
 DN100 (4"), DP 75 bar
 L=228m - vedi Foglio 24

◀▶ - P. Poggiarine -
 36+037 con TLC

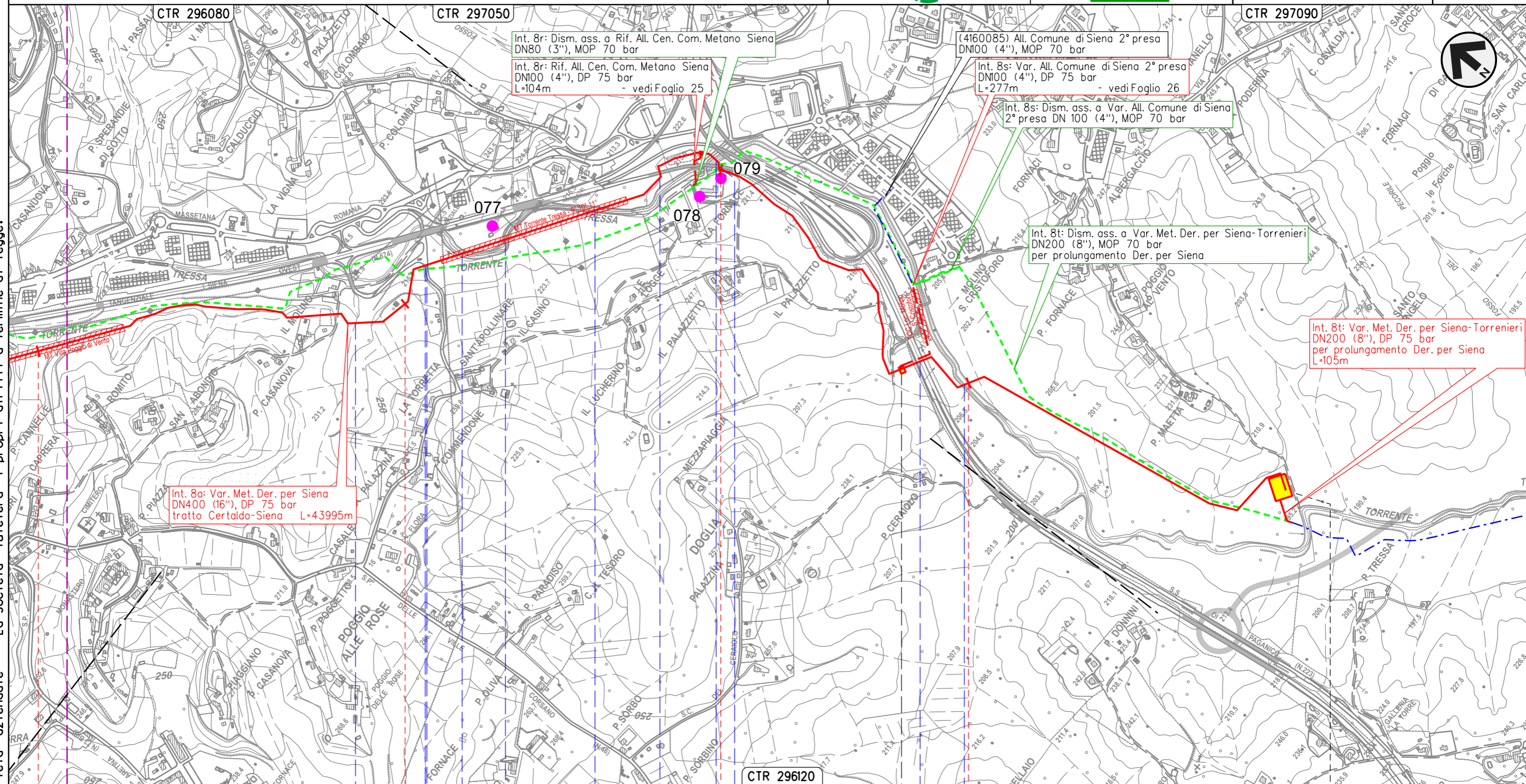
◀▶ - P. Colombaio - 0+000

S.C. • Fosso Fontebecci • Torrente Tressa • S.C. • Torrente Tressa • S.S. n.674 Tang. Siena Ovest • Fosso della Voltina • S.S. n.674 Tang. Siena Ovest • Torrente Tressa • S.C. • S.P. n.73 Ponente

METANODOTTO DERIVAZIONE PER SIENA DN400 (16")
 Interventi 8: Var. Met. Der. per Siena DN400 (16"), DP 75 bar
 tratto Certaldo-Siena e opere connesse

CARTA DEI POZZI E DELLE SORGENTI

00	31-05-23	EMISSIONE	TORELLI	STROPPA	MONTONI	Foglio 19 di 39
INDICE	DATA	REVISIONI	ELABORATO	VERIFICATO	APPROVATO	
			Dis.		PG-CI-09102	di 39
			Comm.		NR/19087	Scala 1:10.000



Int. 8r: Dism. ass. a Rif. All. Cen. Com. Metano Siena DN80 (3"), MOP 70 bar

Int. 8r: Rif. All. Cen. Com. Metano Siena DN100 (4"), DP 75 bar L=104m - vedi Foglio 25

(4160085) All. Comune di Siena 2° presa DN100 (4"), MOP 70 bar

Int. 8s: Var. All. Comune di Siena 2° presa DN100 (4"), DP 75 bar L=277m - vedi Foglio 26

Int. 8s: Dism. ass. a Var. All. Comune di Siena 2° presa DN 100 (4"), MOP 70 bar

Int. 8t: Dism. ass. a Var. Met. Der. per Siena-Torrenieri DN200 (8"), MOP 70 bar per prolungamento Der. per Siena

Int. 8t: Var. Met. Der. per Siena-Torrenieri DN200 (8"), DP 75 bar per prolungamento Der. per Siena L=105m

Int. 8a: Var. Met. Der. per Siena DN400 (16"), DP 75 bar tratto Certaldo-Siena L=43995m

Il presente disegno e' di proprieta' aziendale - La Societa' tutelera' i propri diritti a termine di legge.

40 41 42 43 43+995



SIENA
SIENA

◀▶ - P. Molino S. Cristoforo - 42+804 con TLC

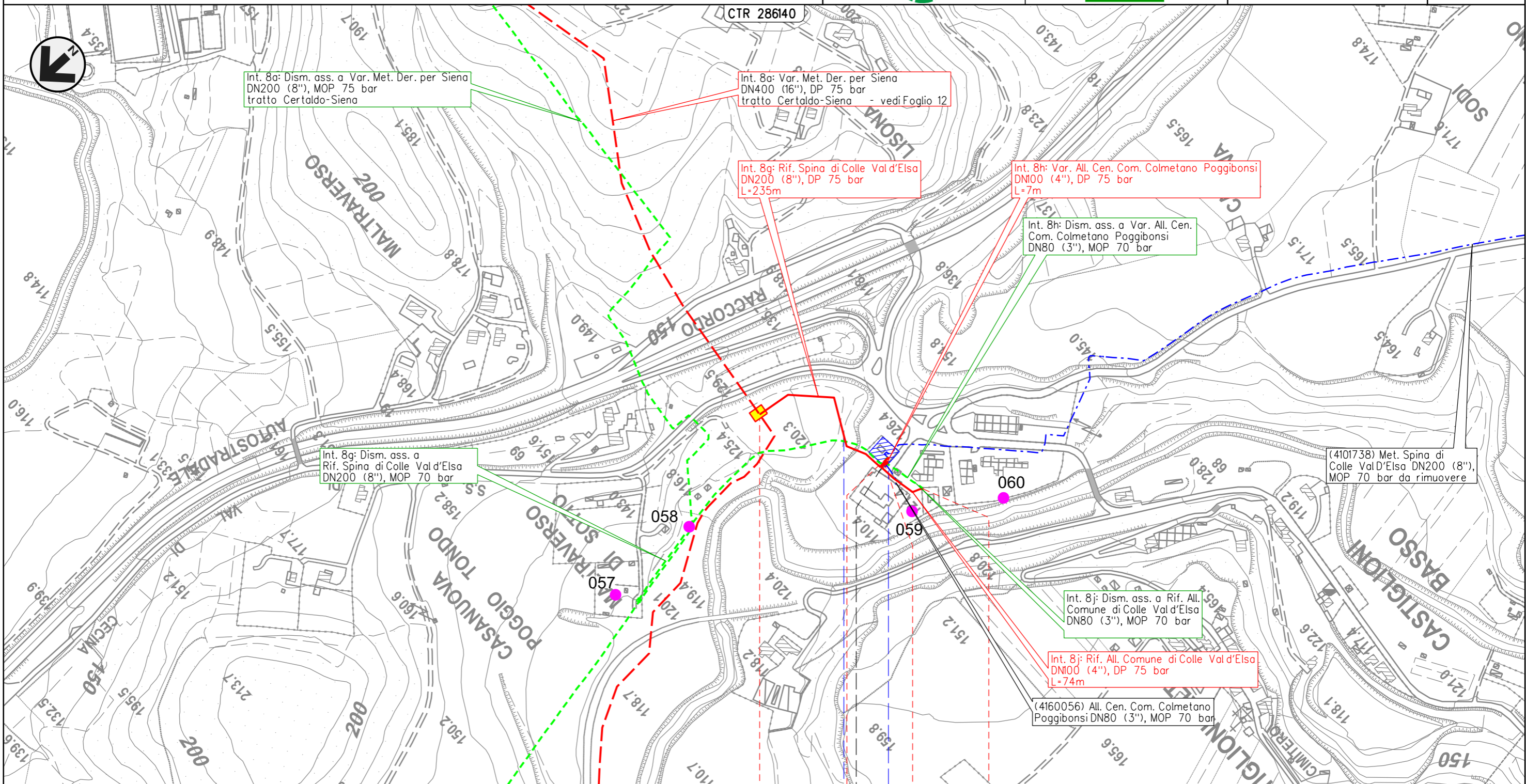
⊙ - P. Maetta - 43+995

Fosso s.n. S.S. n.674 Tang. Siena Ovest S.C. Torrente Tressa S.S. n.674 Tang. Siena Ovest Torrente Tressa S.S. n.674 Tang. Siena Ovest S.S. n.223 di Paganico Torrente Tressa

METANODOTTO DERIVAZIONE PER SIENA DN400 (16")
 Interventi 8: Var. Met. Der. per Siena DN400 (16"), DP 75 bar
 tratto Certaldo-Siena e opere connesse

00	31-05-23	EMISSIONE	TORELLI	STROPPA	MONTONI	Foglio 20
INDICE	DATA	REVISIONI	ELABORATO	VERIFICATO	APPROVATO	
 			Dis.	PG-CI-09102		di 39
			Comm.	NR/19087		Scala

CARTA DEI POZZI E DELLE SORGENTI



Il presente disegno e' di proprieta' aziendale - La Societa' tutelera' i propri diritti a termine di legge.

0 0+235 0 0+074

POGGIBONSI COLLE VAL D'ELSA
 SIENA

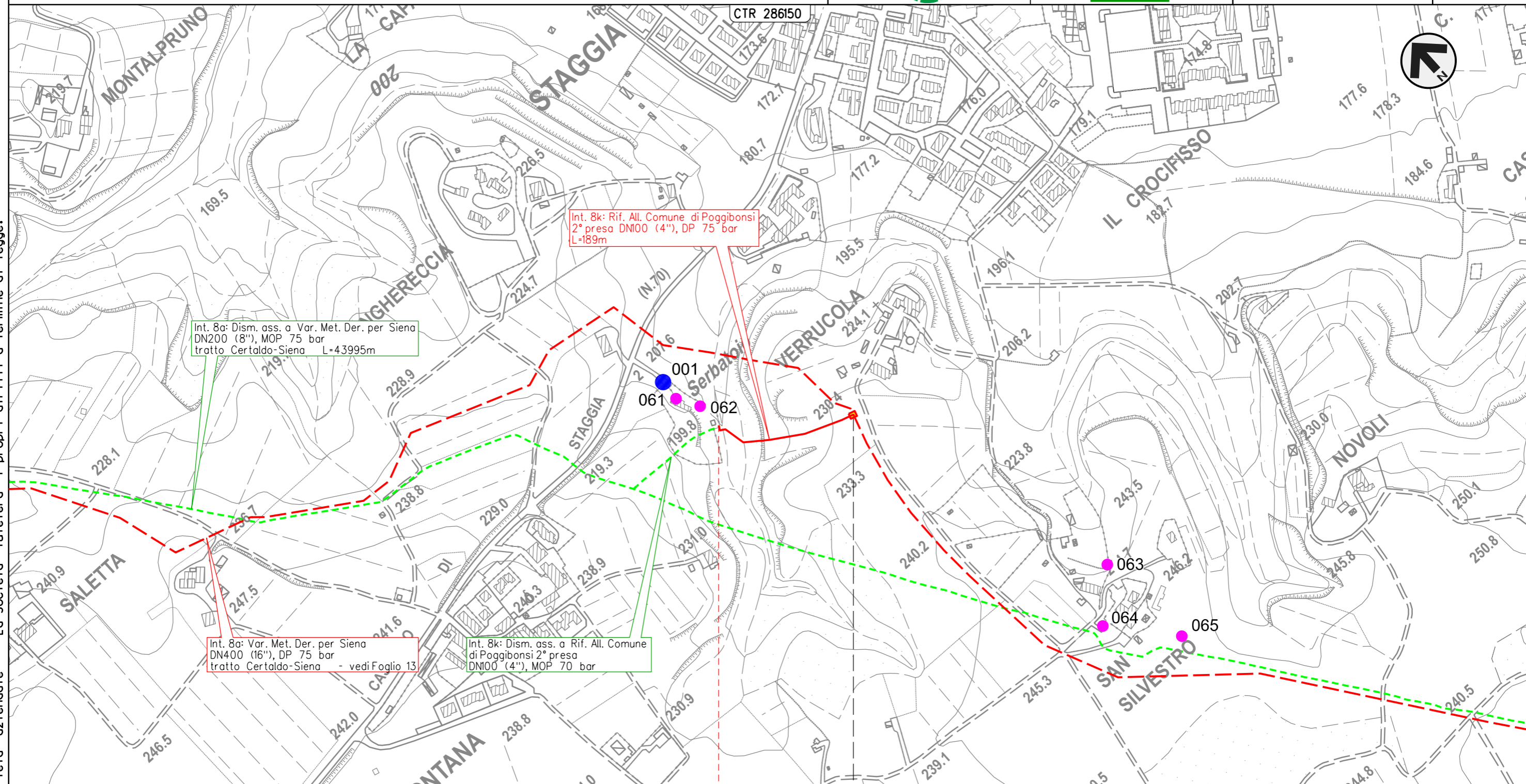


METANODOTTO DERIVAZIONE PER SIENA DN400 (16")
 Interventi 8: Var. Met. Der. per Siena DN400 (16"), DP 75 bar
 tratto Certaldo-Siena e opere connesse

00	31-05-23	EMISSIONE	TORELLI	STROPPA	MONTONI
INDICE	DATA	R E V I S I O N I			ELABORATO
Dis.			PG-CI-09102		
Comm.			NR/19087		

Foglio
21
 di 39
 Scala
 1:5.000

CARTA DEI POZZI E DELLE SORGENTI



Int. 8a: Dism. ass. a Var. Met. Der. per Siena
 DN200 (8"), MOP 75 bar
 tratto Certaldo-Siena L=43995m

Int. 8k: Rif. All. Comune di Poggibonsi
 2° presa DN100 (4"), DP 75 bar
 L=189m

Int. 8a: Var. Met. Der. per Siena
 DN400 (16"), DP 75 bar
 tratto Certaldo-Siena - vedi Foglio 13

Int. 8k: Dism. ass. a Rif. All. Comune
 di Poggibonsi 2° presa
 DN100 (4"), MOP 70 bar

0+189 0

POGGIBONSI
 SIENA

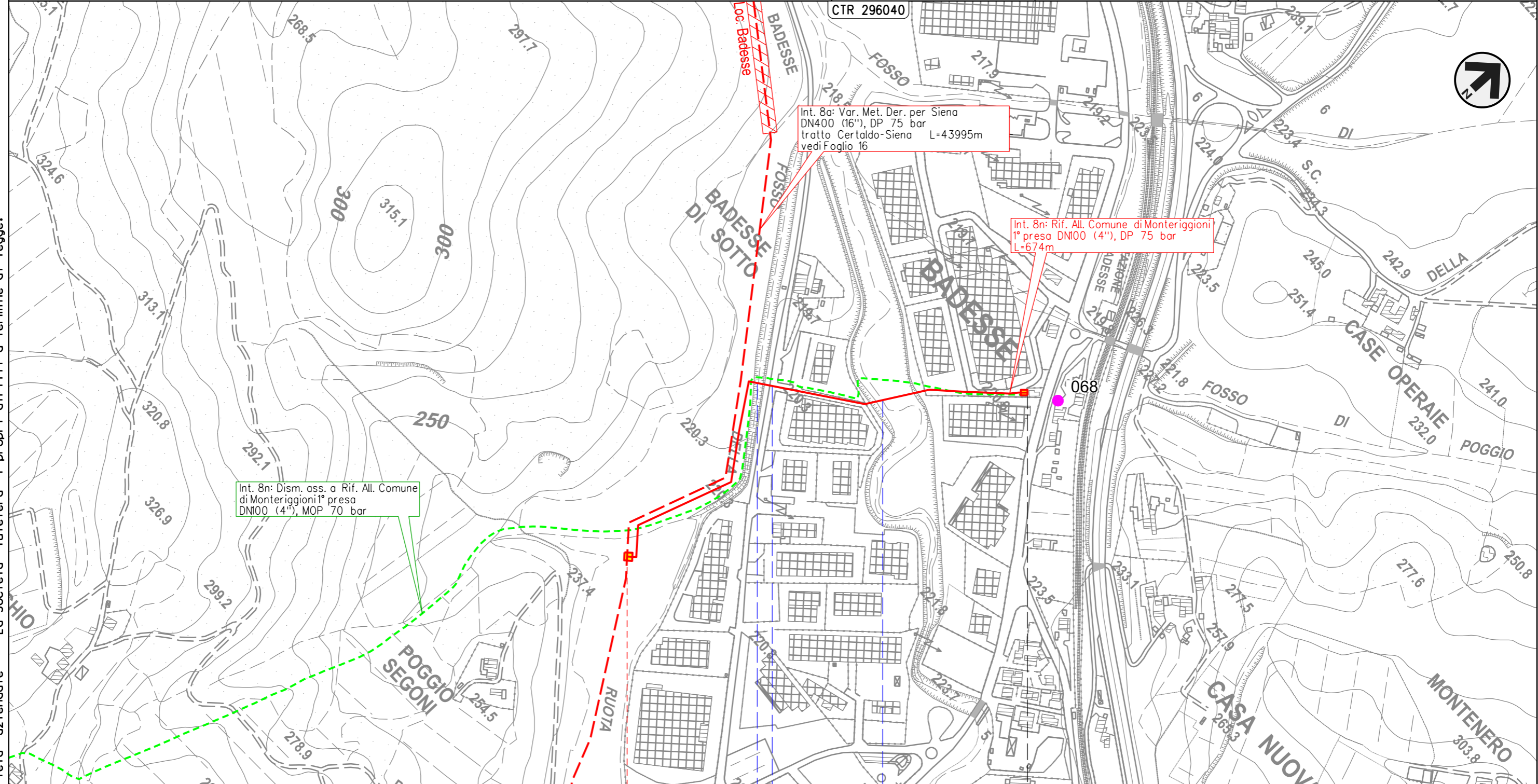
◀ - Verrucola - 0+000

Il presente disegno e' di proprieta' aziendale - La Societa' tutelera' i propri diritti a termine di legge.

METANODOTTO DERIVAZIONE PER SIENA DN400 (16")
 Interventi 8: Var. Met. Der. per Siena DN400 (16"), DP 75 bar
 tratto Certaldo-Siena e opere connesse

CARTA DEI POZZI E DELLE SORGENTI

00	31-05-23	EMISSIONE	TORELLI	STROPPA	MONTONI	Foglio
INDICE	DATA	REVISIONI	ELABORATO	VERIFICATO	APPROVATO	22
			Dis.	PG-CI-09102		di 39
			Comm.	NR/19087		Scala 1:5.000




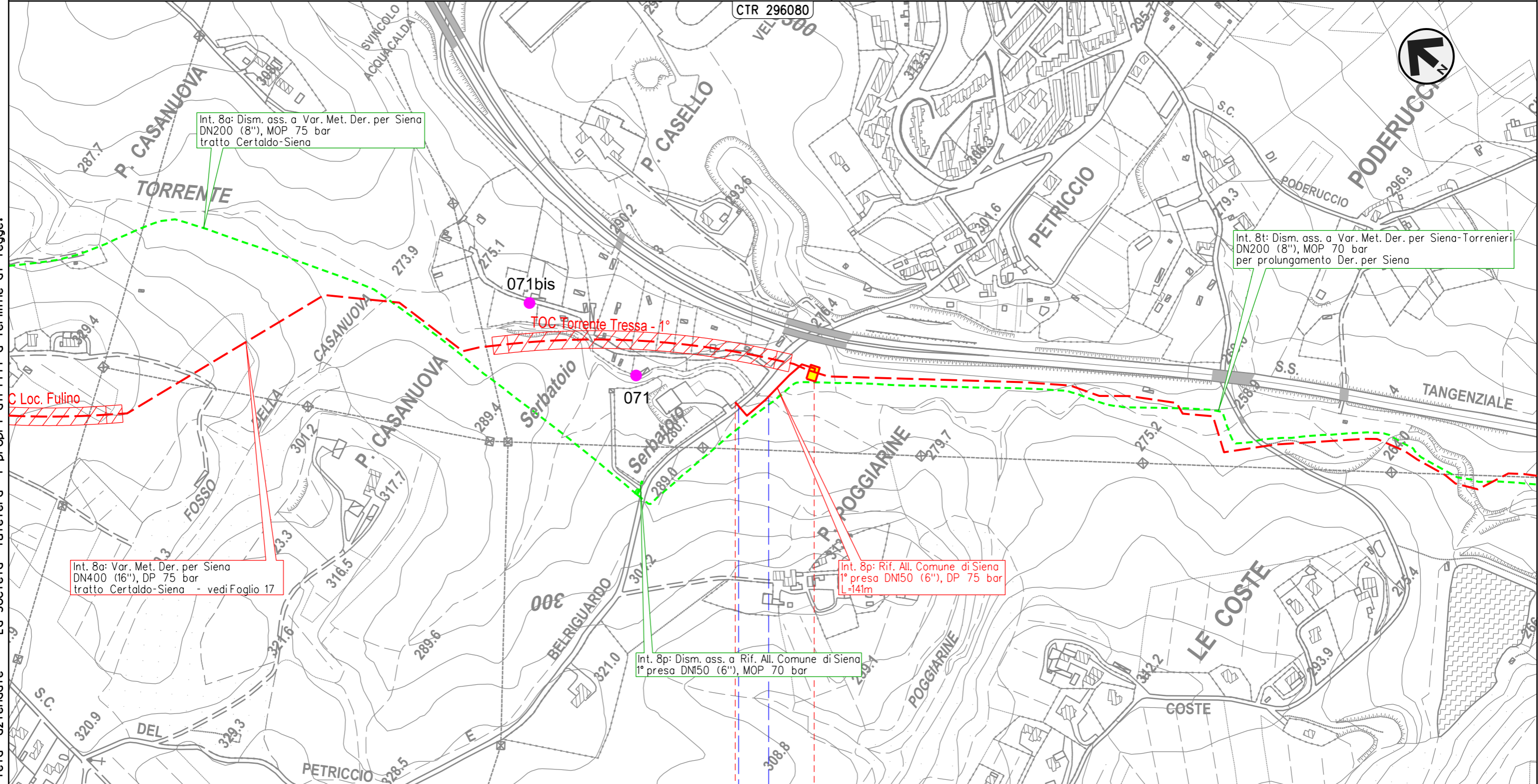
Il presente disegno e' di proprieta' aziendale - La Societa' tutelera' i propri diritti a termine di legge.

	MONTERIGGIONI SIENA	
◀ - Poggio Segoni - 0+000	Fosso Ruota • S.C. • Torrente Staggia	▶ - Badesse - 0+674

METANODOTTO DERIVAZIONE PER SIENA DN400 (16")
 Interventi 8: Var. Met. Der. per Siena DN400 (16"), DP 75 bar
 tratto Certaldo-Siena e opere connesse

CARTA DEI POZZI E DELLE SORGENTI

00	31-05-23	EMISSIONE	TORELLI	STROPPA	MONTONI	Foglio 23 di 39
INDICE	DATA	REVISIONI	ELABORATO	VERIFICATO	APPROVATO	
 			Dis.	PG-CI-09102		di 39
			Comm.	NR/19087		Scala



Int. 8a: Dism. ass. a Var. Met. Der. per Siena
 DN200 (8"), MOP 75 bar
 tratto Certaldo-Siena

Int. 8t: Dism. ass. a Var. Met. Der. per Siena-Torrenieri
 DN200 (8"), MOP 70 bar
 per prolungamento Der. per Siena

Int. 8a: Var. Met. Der. per Siena
 DN400 (16"), DP 75 bar
 tratto Certaldo-Siena - vedi Foglio 17

Int. 8p: Rif. All. Comune di Siena
 1° presa DN150 (6"), DP 75 bar
 L=141m

Int. 8p: Dism. ass. a Rif. All. Comune di Siena
 1° presa DN150 (6"), MOP 70 bar

0+141 0

SIENA
 SIENA

◀ ▶ ▣ ▤ ▥ ▦ ▧ ▨ ▩
 P. Poggiarine - 0+000
 con TLC

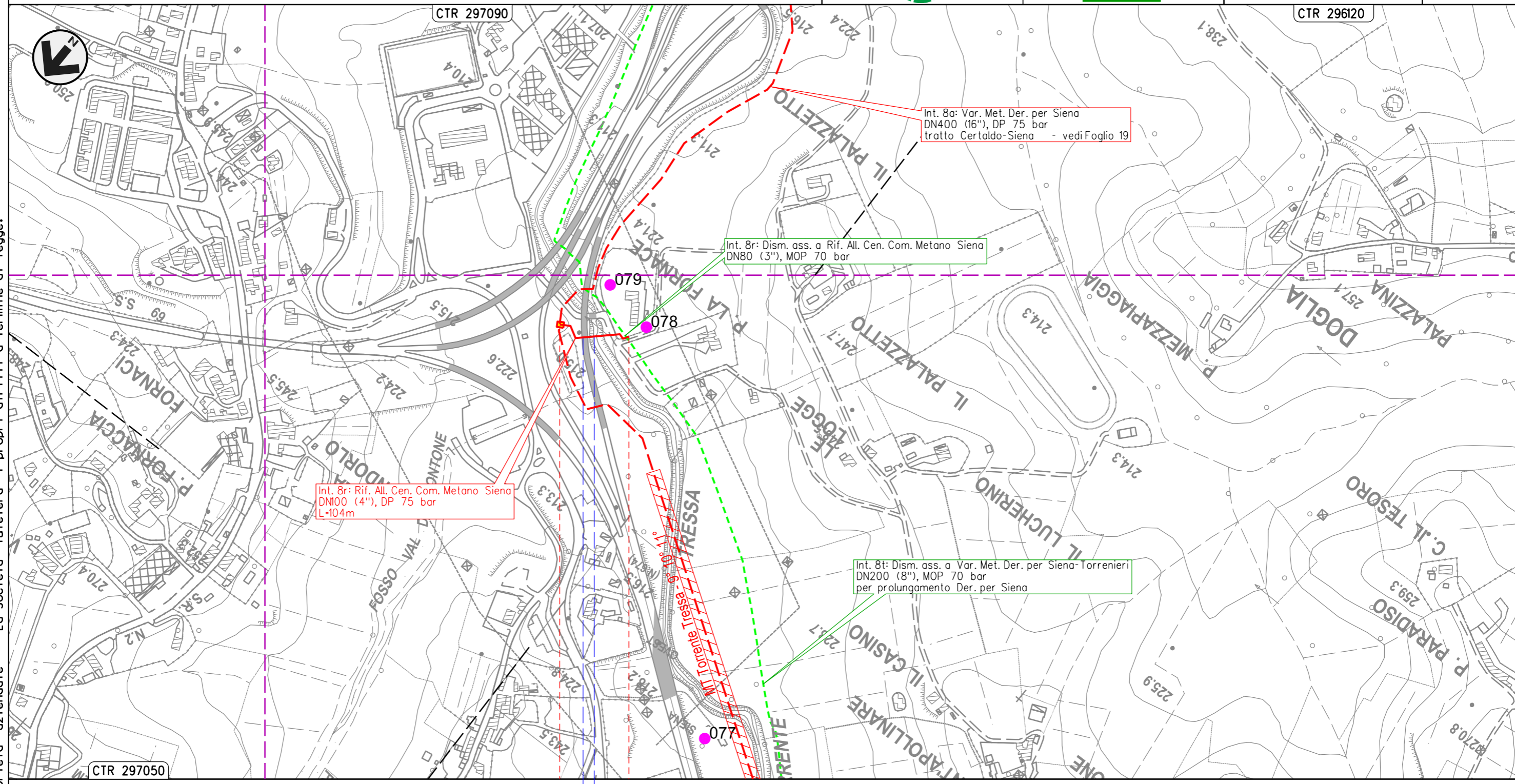
S.C. ● ●
 Torrente Tressa

Il presente disegno e' di proprieta' aziendale - La Societa' tutelera' i propri diritti a termine di legge.

METANODOTTO DERIVAZIONE PER SIENA DN400 (16")
 Interventi 8: Var. Met. Der. per Siena DN400 (16"), DP 75 bar
 tratto Certaldo-Siena e opere connesse

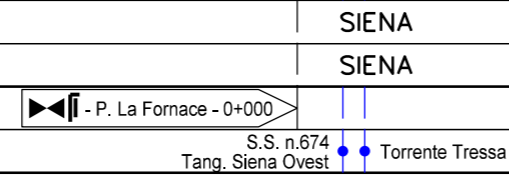
00	31-05-23	EMISSIONE	TORELLI	STROPPA	MONTONI	Foglio 25 di 39
INDICE	DATA	REVISIONI	ELABORATO	VERIFICATO	APPROVATO	
 			Dis.	PG-CI-09102		di 39
			Comm.	NR/19087		Scala

CARTA DEI POZZI E DELLE SORGENTI



Il presente disegno e' di proprieta' aziendale - La Societa' tutelera' i propri diritti a termine di legge.

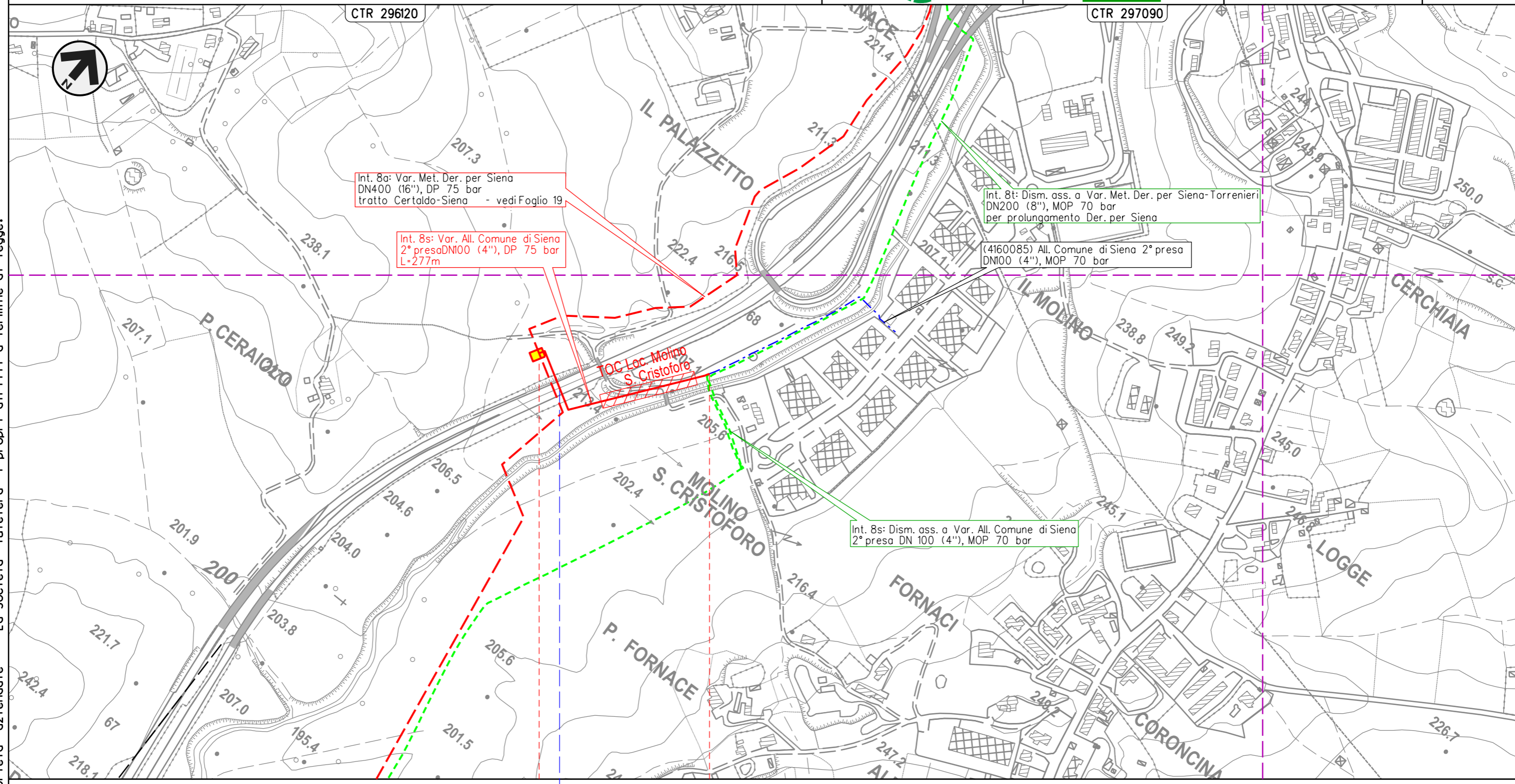
0 0+104



METANODOTTO DERIVAZIONE PER SIENA DN400 (16")
 Interventi 8: Var. Met. Der. per Siena DN400 (16"), DP 75 bar
 tratto Certaldo-Siena e opere connesse

00	31-05-23	EMISSIONE	TORELLI	STROPPA	MONTONI	Foglio 26 di 39
INDICE	DATA	REVISIONI	ELABORATO	VERIFICATO	APPROVATO	
			Dis.	PG-CI-09102		di 39
			Comm.	NR/19087		Scala 1:5.000

CARTA DEI POZZI E DELLE SORGENTI



Int. 8s: Var. Met. Der. per Siena
 DN400 (16"), DP 75 bar
 tratto Certaldo-Siena - vedi Foglio 19

Int. 8s: Var. All. Comune di Siena
 2° presa DN100 (4"), DP 75 bar
 L=277m

Int. 8s: Dism. ass. a Var. Met. Der. per Siena-Torrenieri
 DN200 (8"), MOP 70 bar
 per prolungamento Der. per Siena

(4160085) All. Comune di Siena 2° presa
 DN100 (4"), MOP 70 bar

Int. 8s: Dism. ass. a Var. All. Comune di Siena
 2° presa DN 100 (4"), MOP 70 bar

SIENA
 SIENA

◀▶ - P. Molino S. Cristoforo - 0+000
 con TLC

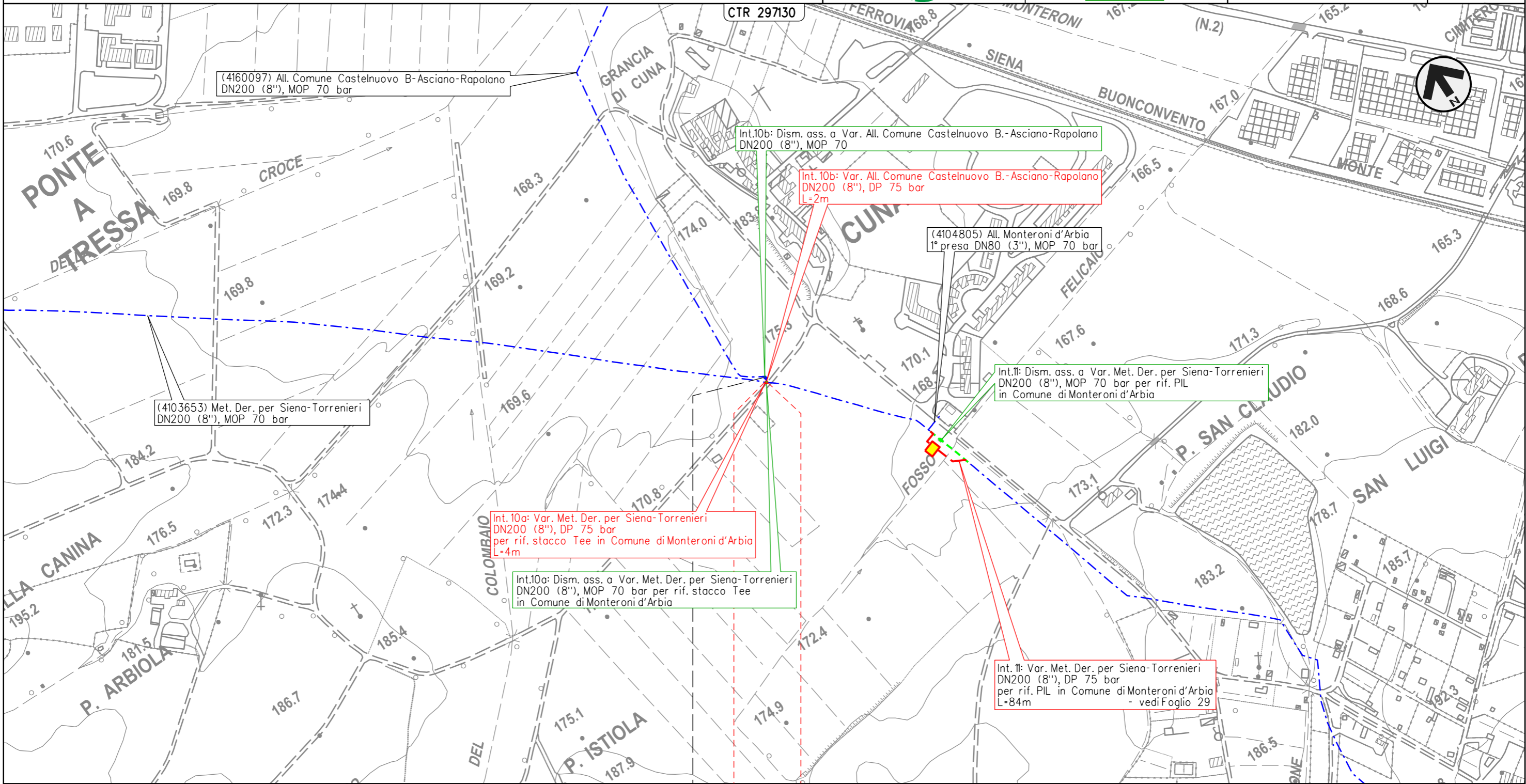
● S.S. n.223 di Paganico

Il presente disegno e' di proprieta' aziendale - La Societa' tutelera' i propri diritti a termine di legge.

METANODOTTO DERIVAZIONE PER SIENA-TORRENIERI DN200 (8")
 Interventi 10: Var. Met. Der. per Siena-Torrenieri DN200 (8"), DP 75 bar per rif.
 stacco Tee in Comune di Monteroni d'Arbia (Loc. Grancia di Cuna) e opere connesse

00	31-05-23	EMISSIONE	TORELLI	STROPPA	MONTONI	Foglio 28 di 39
INDICE	DATA	REVISIONI	ELABORATO	VERIFICATO	APPROVATO	
 			Dis.	PG-CI-09102		di 39
			Comm.	NR/19087		Scala

CARTA DEI POZZI E DELLE SORGENTI

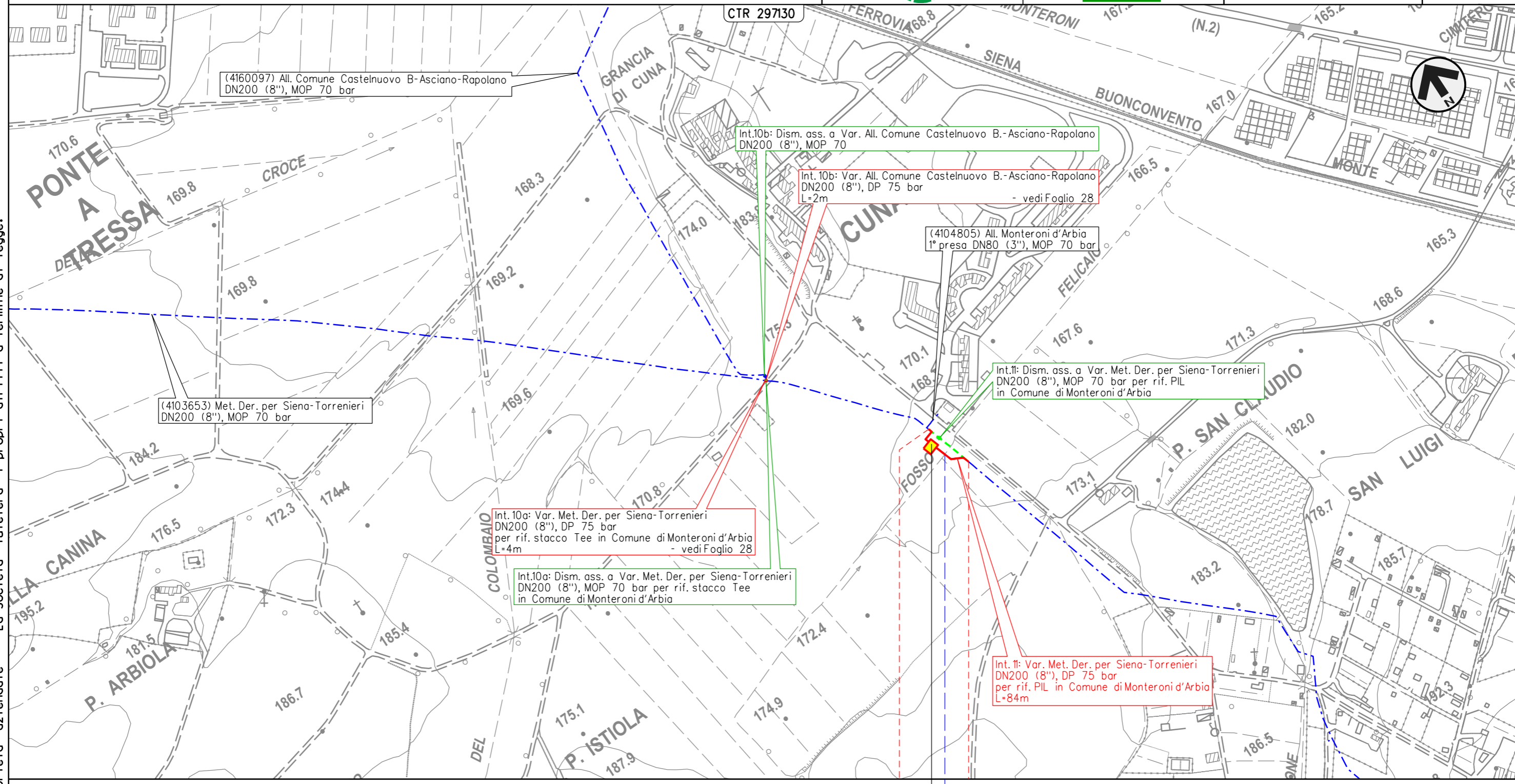


0 0+004
 MONTERONI D'ARBIA
 SIENA

4160097/1

Il presente disegno e' di proprieta' aziendale - La Societa' tutelera' i propri diritti a termine di legge.

CARTA DEI POZZI E DELLE SORGENTI



Il presente disegno e' di proprieta' aziendale - La Societa' tutelera' i propri diritti a termine di legge.

0 0+084

MONTERONI D'ARBIA

SIENA

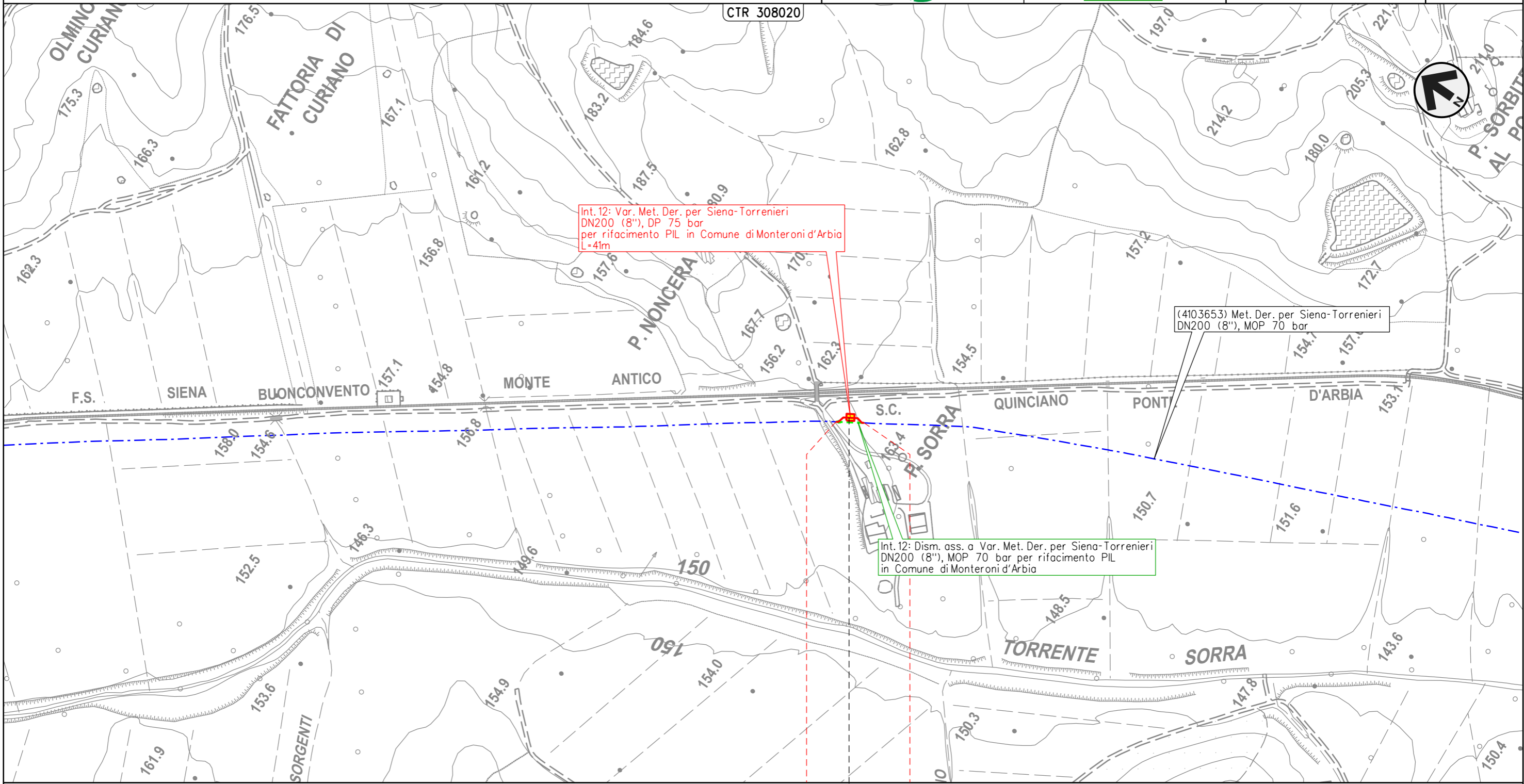
◀ - Cuna - 0+020 con TLC

● Fosso Felicaio

METANODOTTO DERIVAZIONE PER SIENA-TORRENIERI DN200 (8")
 Intervento 12: Var. Met. Der. per Siena-Torrenieri DN200 (8"), DP 75 bar
 per rif. PIL in Comune di Monteroni d'Arbia (Loc. P. Sorra)

00	31-05-23	EMISSIONE	TORELLI	STROPPA	MONTONI	Foglio 30 di 39
INDICE	DATA	REVISIONI	ELABORATO	VERIFICATO	APPROVATO	
 			Dis.	PG-CI-09102		di 39
			Comm.	NR/19087		Scala

CARTA DEI POZZI E DELLE SORGENTI



0 0+041
 MONTERONI D'ARBIA
 SIENA

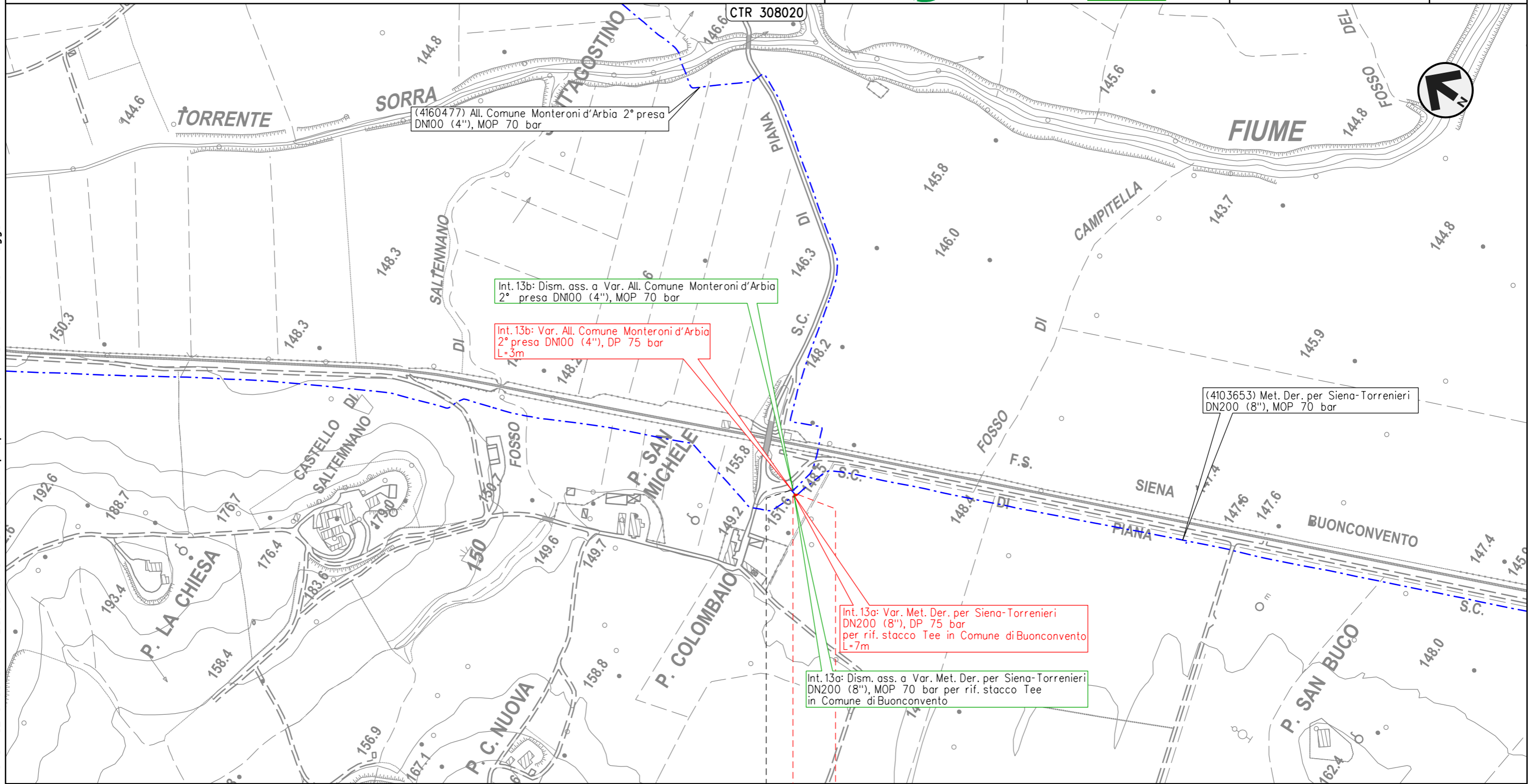
◀ - P. Sorra - 0+020 ▶

Il presente disegno e' di proprieta' aziendale - La Societa' tutelera' i propri diritti a termine di legge.

METANODOTTO DERIVAZIONE PER SIENA-TORRENIERI DN200 (8")
 Interventi 13: Var. Met. Der. per Siena-Torrenieri DN200 (8"), DP 75 bar per
 rif. stacco Tee in Comune di Buonconvento (Loc. P. S. Michele) e opere connesse

00	31-05-23	EMISSIONE	TORELLI	STROPPA	MONTONI	Foglio 31 di 39
INDICE	DATA	REVISIONI	ELABORATO	VERIFICATO	APPROVATO	
 			Dis.	PG-CI-09102		di 39
			Comm.	NR/19087		Scala

CARTA DEI POZZI E DELLE SORGENTI



0 0+007



BUONCONVENTO

SIENA

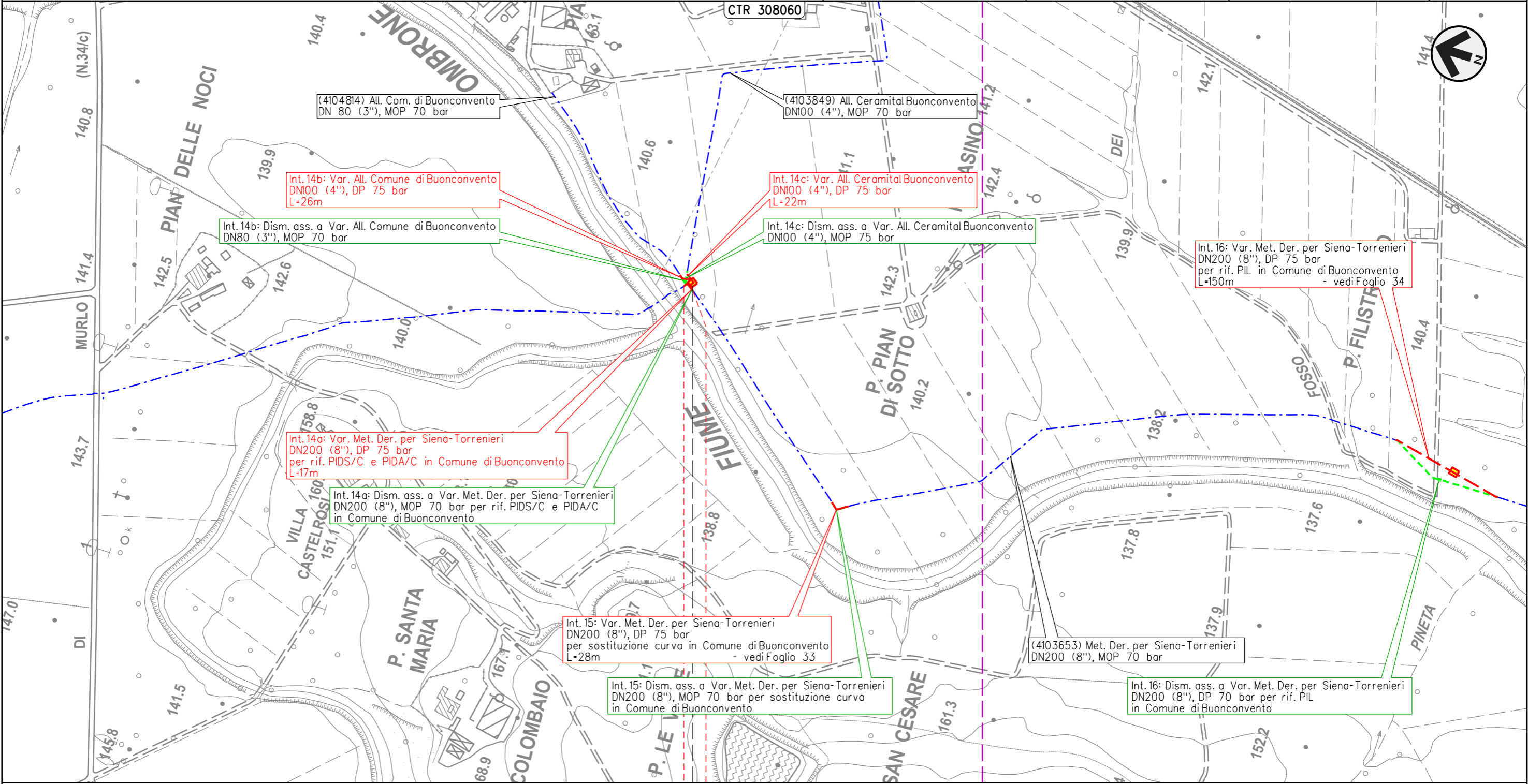
◀ 4160477/1 ▶

Il presente disegno e' di proprieta' aziendale - La Societa' tutelera' i propri diritti a termine di legge.

METANODOTTO DERIVAZIONE PER SIENA-TORRENIERI DN200 (8")
 Interventi 14: Var. Met. Der. per Siena-Torrenieri DN200 (8"), DP 75 bar per rif. PIDS/C
 e PIDA/C in Comune di Buonconvento (Loc. Pian di Sotto) e opere connesse

00	31-05-23	EMISSIONE	TORELLI	STROPPA	MONTONI	Foglio 32 di 39
INDICE	DATA	REVISIONI	ELABORATO	VERIFICATO	APPROVATO	
 			Dis.	PG-CI-09102		di 39
			Comm.	NR/19087		Scala

CARTA DEI POZZI E DELLE SORGENTI



0+017

BUONCONVENTO

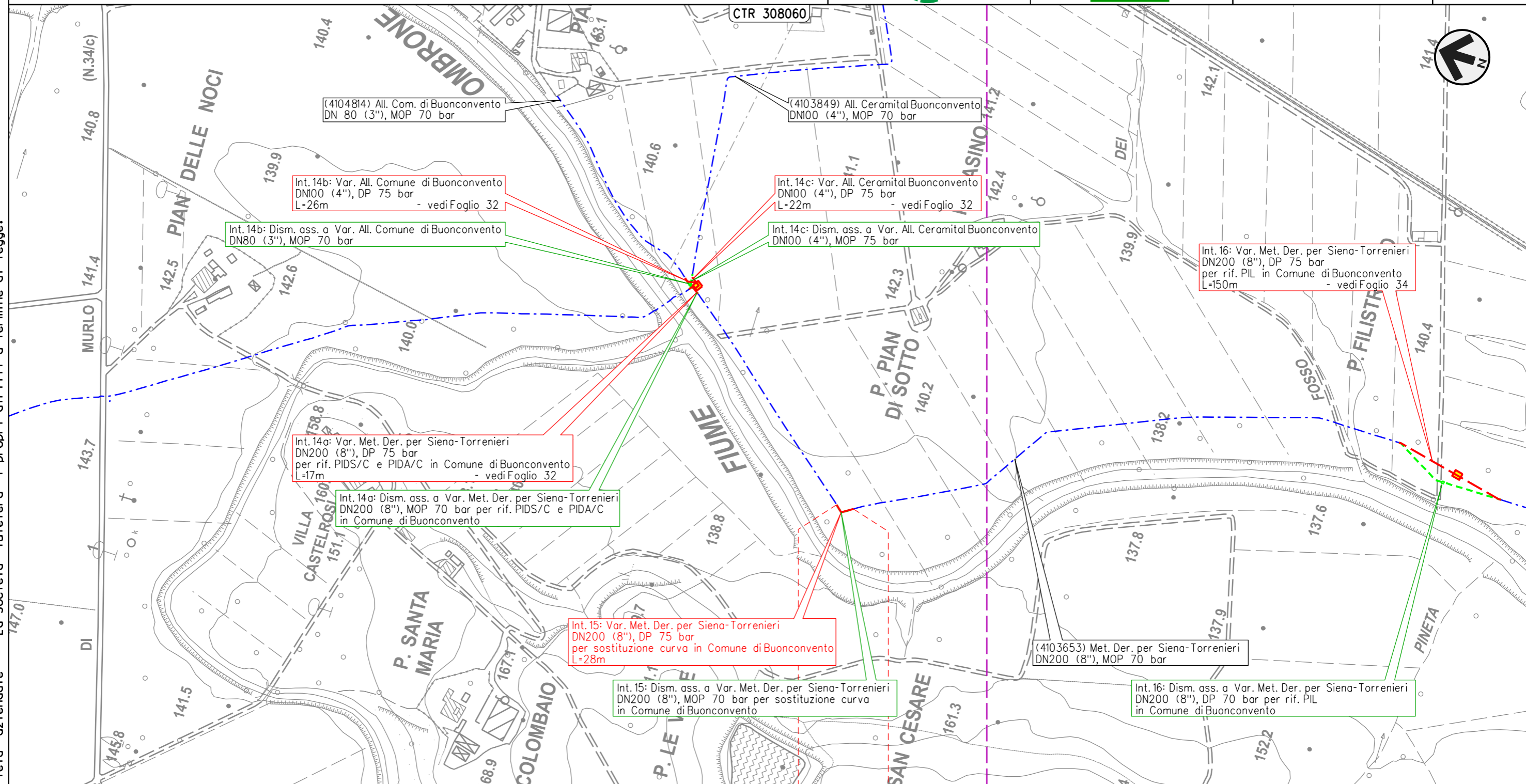
SIENA



Il presente disegno e' di proprieta' aziendale - La Societa' tutelera' i propri diritti a termine di legge.

00	31-05-23	EMISSIONE	TORELLI	STROPPA	MONTONI	
INDICE	DATA	REVISIONI		ELABORATO	VERIFICATO	APPROVATO
			Dis.	PG-CI-09102		
			Comm.	NR/19087		

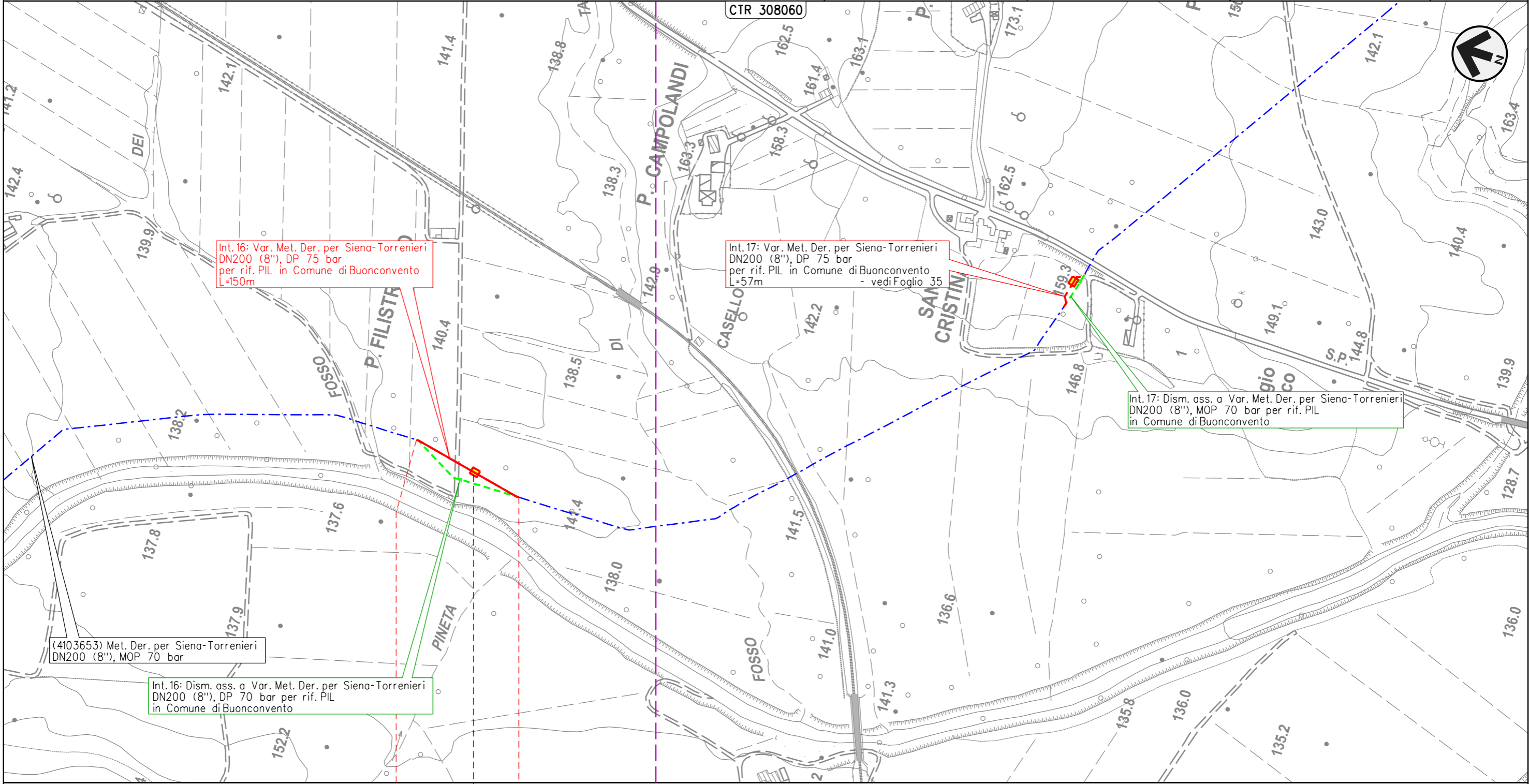
CARTA DEI POZZI E DELLE SORGENTI



0 0+028
 BUONCONVENTO
 SIENA

Il presente disegno e' di proprieta' aziendale - La Societa' tutelera' i propri diritti a termine di legge.

CARTA DEI POZZI E DELLE SORGENTI



Int. 16: Var. Met. Der. per Siena-Torrenieri DN200 (8"), DP 75 bar per rif. PIL in Comune di Buonconvento L=150m

Int. 17: Var. Met. Der. per Siena-Torrenieri DN200 (8"), DP 75 bar per rif. PIL in Comune di Buonconvento L=57m - vedi Foglio 35

Int. 17: Dism. ass. a Var. Met. Der. per Siena-Torrenieri DN200 (8"), MOP 70 bar per rif. PIL in Comune di Buonconvento

(4103653) Met. Der. per Siena-Torrenieri DN200 (8"), MOP 70 bar

Int. 16: Dism. ass. a Var. Met. Der. per Siena-Torrenieri DN200 (8"), DP 70 bar per rif. PIL in Comune di Buonconvento

0 0+150



BUONCONVENTO

SIENA

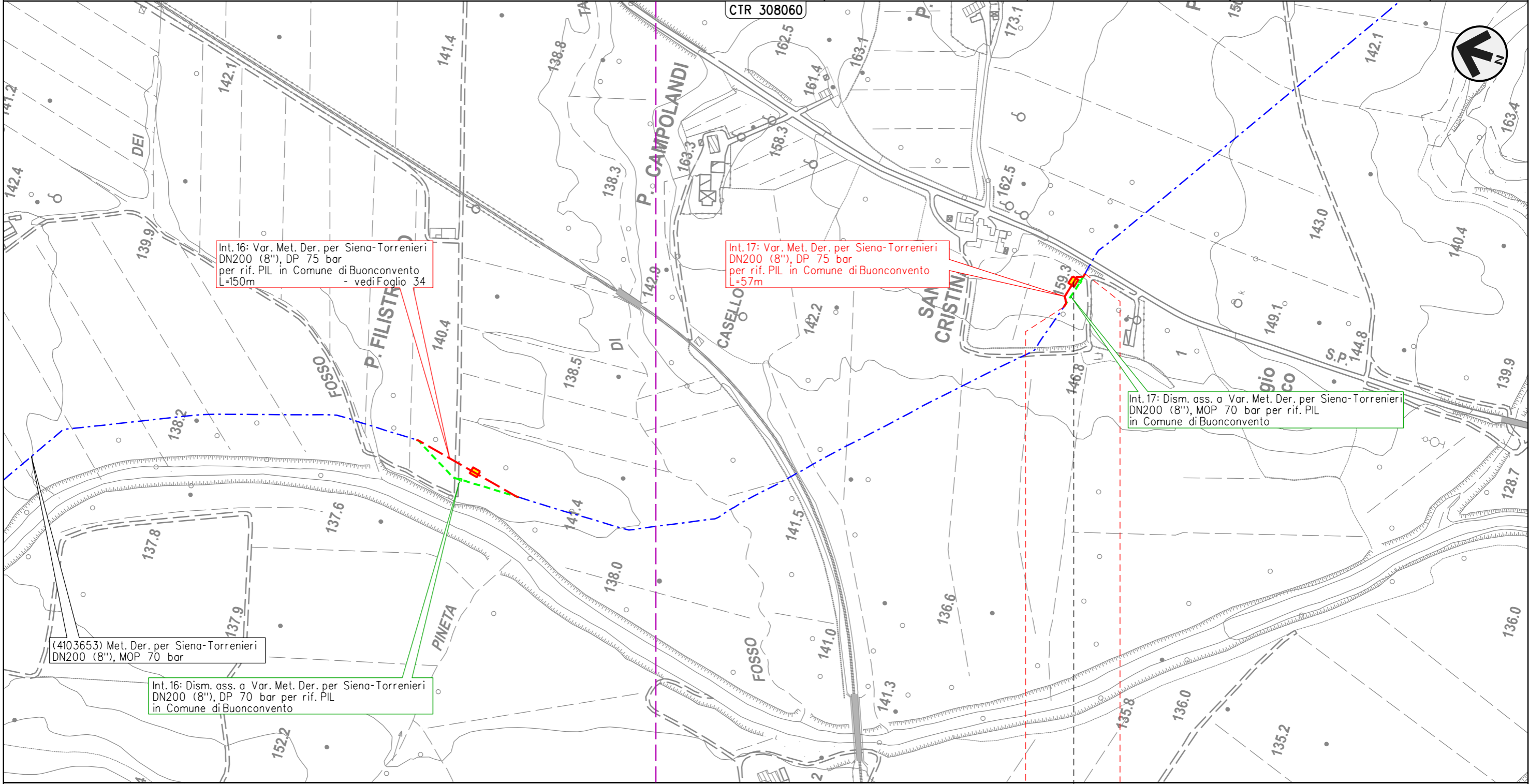
◀ - P. Filistrucchio - 0+085 ▶

Il presente disegno e' di proprieta' aziendale - La Societa' tutelera' i propri diritti a termine di legge.

METANODOTTO DERIVAZIONE PER SIENA-TORRENIERI DN200 (8")
 Intervento 17: Var. Met. Der. per Siena-Torrenieri DN200 (8"), DP 75 bar
 per rif. PIL in Comune di Buonconvento (Loc. S. Cristina)

00	31-05-23	EMISSIONE	TORELLI	STROPPA	MONTONI	Foglio 35 di 39
INDICE	DATA	REVISIONI	ELABORATO	VERIFICATO	APPROVATO	
 			Dis.	PG-CI-09102		di 39
			Comm.	NR/19087		Scala

CARTA DEI POZZI E DELLE SORGENTI



Int. 16: Var. Met. Der. per Siena-Torrenieri DN200 (8"), DP 75 bar per rif. PIL in Comune di Buonconvento L=150m - vedi Foglio 34

Int. 17: Var. Met. Der. per Siena-Torrenieri DN200 (8"), DP 75 bar per rif. PIL in Comune di Buonconvento L=57m

Int. 17: Dism. ass. a Var. Met. Der. per Siena-Torrenieri DN200 (8"), MOP 70 bar per rif. PIL in Comune di Buonconvento

(4103653) Met. Der. per Siena-Torrenieri DN200 (8"), MOP 70 bar

Int. 16: Dism. ass. a Var. Met. Der. per Siena-Torrenieri DN200 (8"), DP 70 bar per rif. PIL in Comune di Buonconvento

0 0+057

BUONCONVENTO

SIENA

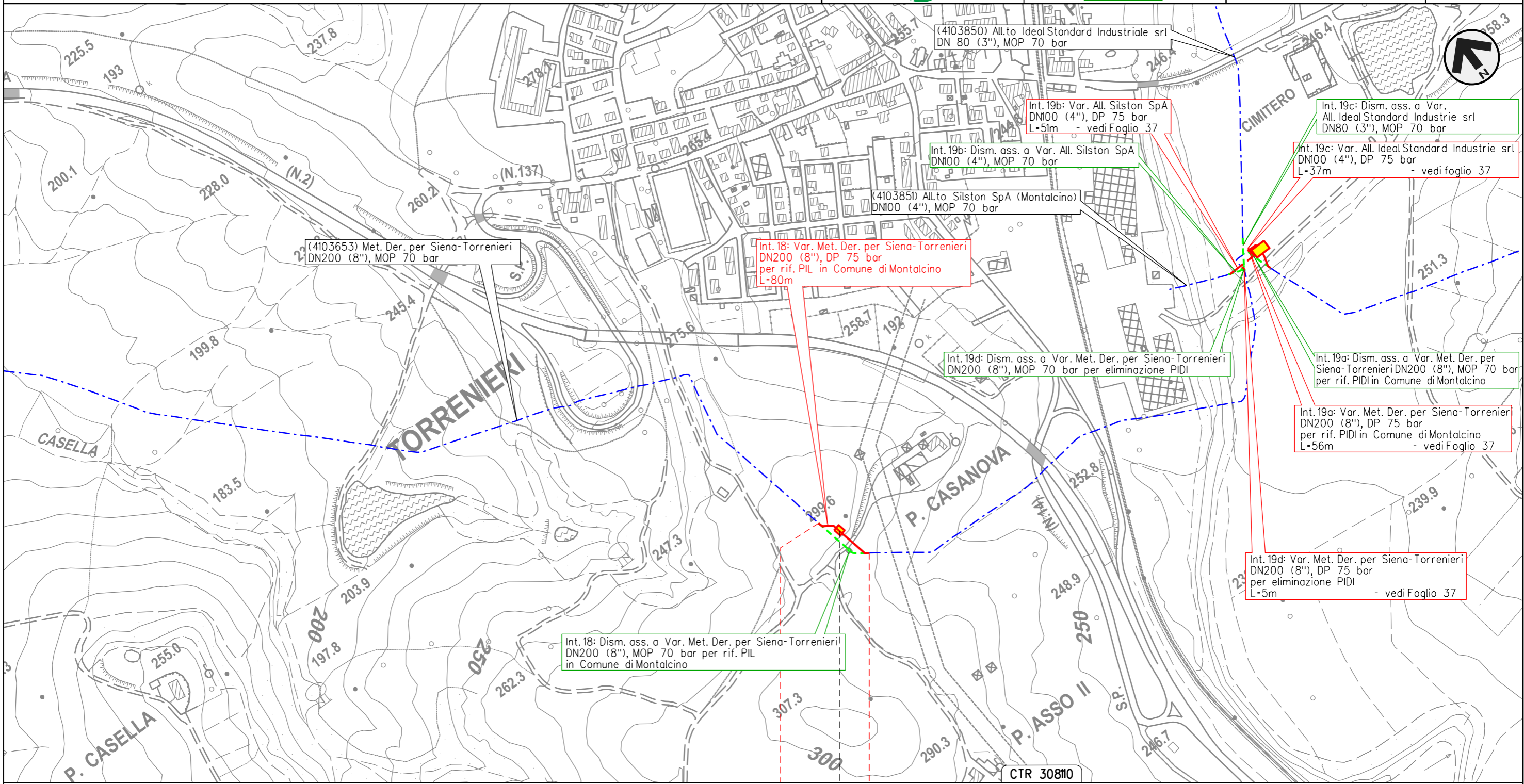
◀ - S. Cristina - 0+037 ▶

Il presente disegno e' di proprieta' aziendale - La Societa' tutelera' i propri diritti a termine di legge.

METANODOTTO DERIVAZIONE PER SIENA-TORRENIERI DN200 (8")
 Intervento 18: Var. Met. Der. per Siena-Torrenieri DN200 (8"), DP 75 bar
 per rif. PIL in Comune di Montalcino (Loc. P. Casanova)

00	31-05-23	EMISSIONE	TORELLI	STROPPA	MONTONI	Foglio 36 di 39
INDICE	DATA	REVISIONI	ELABORATO	VERIFICATO	APPROVATO	
 			Dis.	PG-CI-09102		di 39
			Comm.	NR/19087		Scala

CARTA DEI POZZI E DELLE SORGENTI



0 0+080

MONTALCINO

SIENA

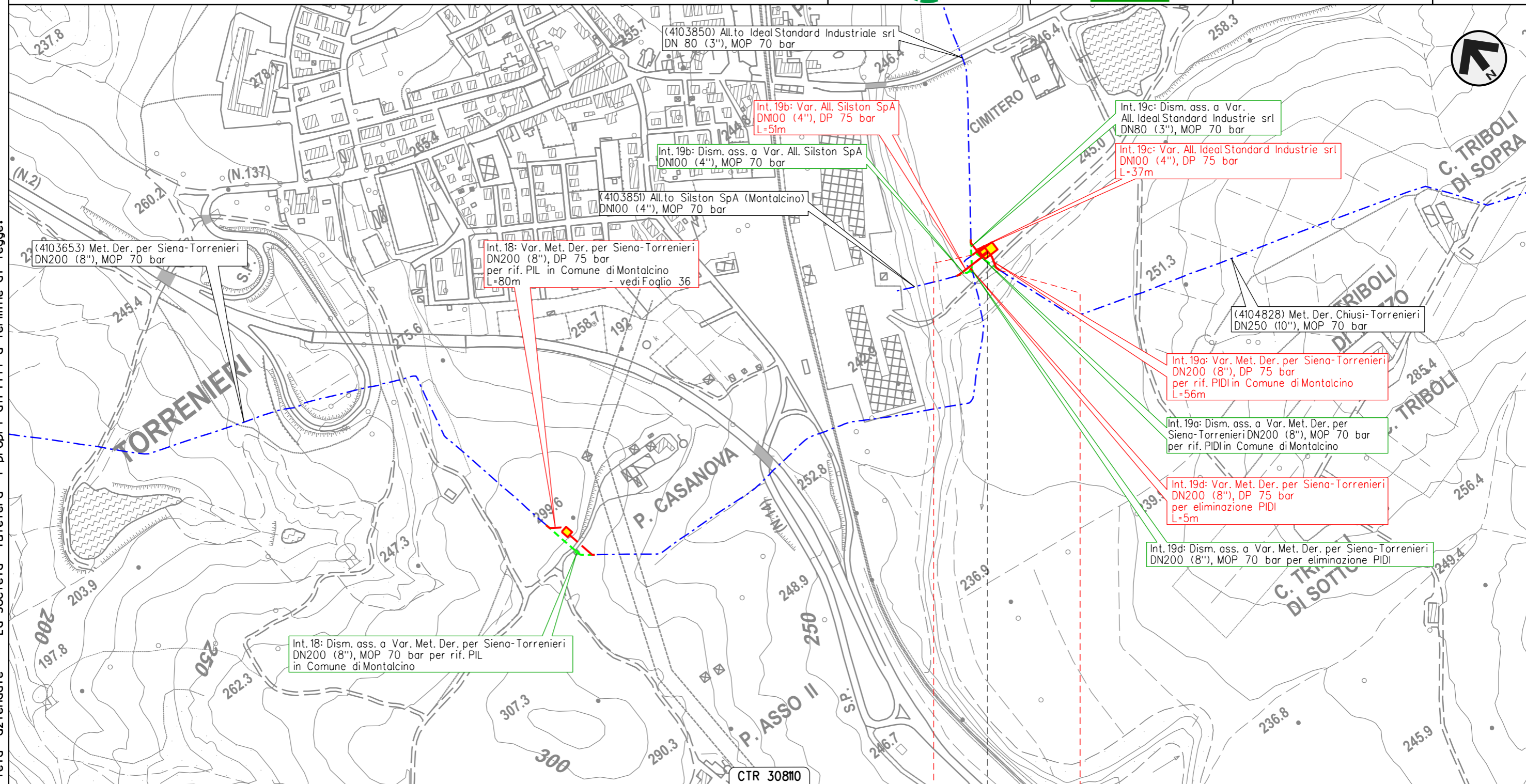
◄ - P. Casanova - 0+030 ►

Il presente disegno e' di proprieta' aziendale - La Societa' tutelera' i propri diritti a termine di legge.

METANODOTTO DERIVAZIONE PER SIENA-TORRENIERI DN200 (8")
 Interventi 19: Var. Met. Der. per Siena-Torrenieri DN200 (8"), DP 75 bar
 per rif. PIDI in Comune di Montalcino (Loc. P. Asso) e opere connesse

00	31-05-23	EMISSIONE	TORELLI	STROPPA	MONTONI	Foglio 37 di 39
INDICE	DATA	REVISIONI	ELABORATO	VERIFICATO	APPROVATO	
			Dis.		PG-CI-09102	di 39
			Comm.		NR/19087	Scala 1:5.000

CARTA DEI POZZI E DELLE SORGENTI



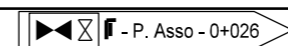
Il presente disegno e' di proprieta' aziendale - La Societa' tutelera' i propri diritti a termine di legge.

CTR 30810

0 0+056

MONTALCINO

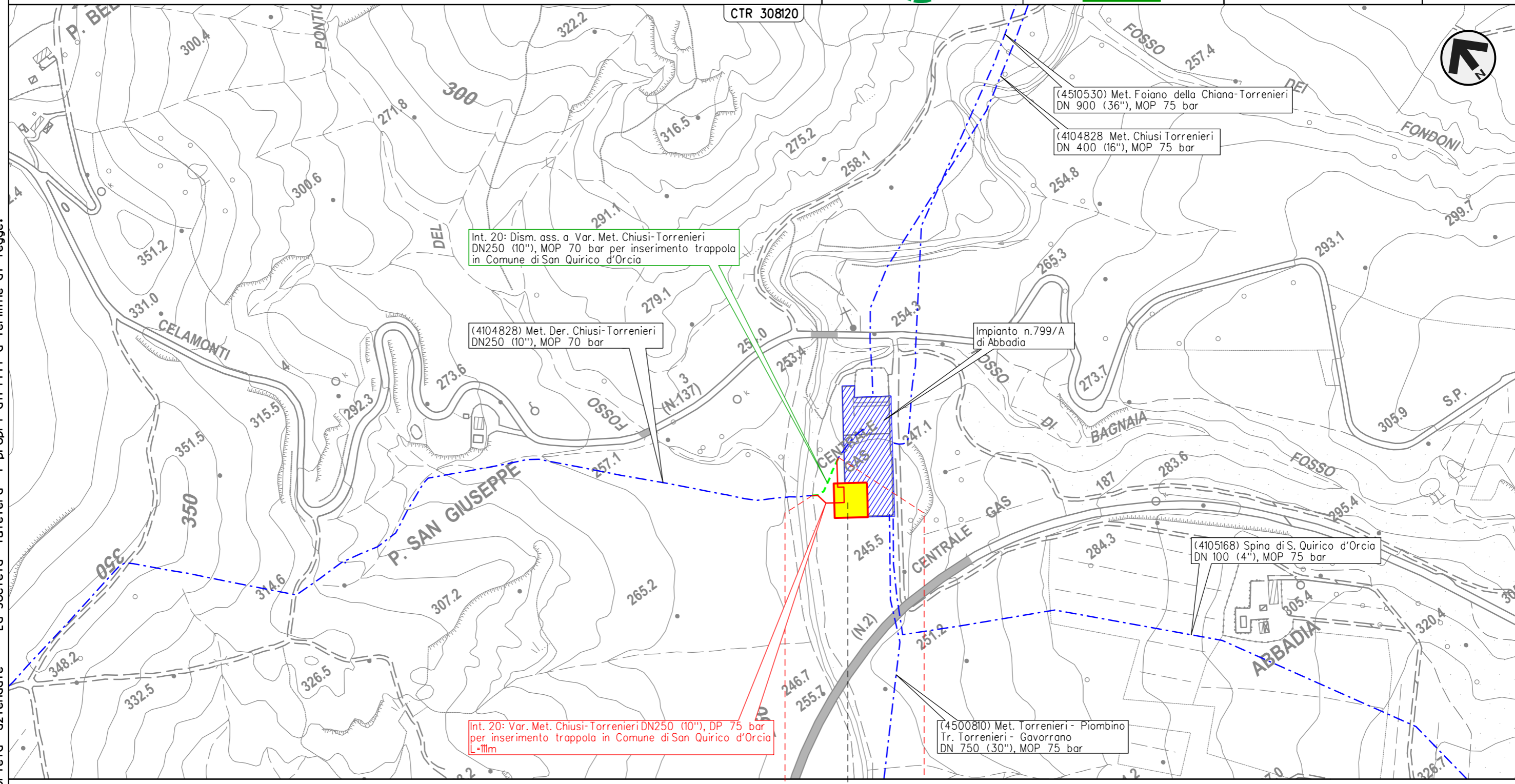
SIENA



METANODOTTO CHIUSI-TORRENIERI DN250 (10")
 Intervento 20: Var. Met. Chiusi-Torrenieri DN250 (10"), DP 75 bar
 per inserimento trappola in Comune di San Quirico d'Orcia (Loc. Abbadia)

00	31-05-23	EMISSIONE	TORELLI	STROPPA	MONTONI	Foglio 38 di 39
INDICE	DATA	REVISIONI	ELABORATO	VERIFICATO	APPROVATO	
 			Dis.	PG-CI-09102		Scala 1:5.000
			Comm.	NR/19087		


CARTA DEI POZZI E DELLE SORGENTI



0 0+111

SAN QUIRICO D'ORCIA

SIENA

 - P. S. Giuseppe - 0+050

Il presente disegno e' di proprieta' aziendale - La Societa' tutelera' i propri diritti a termine di legge.

CARTA DEI POZZI E DELLE SORGENTI



LEGENDA

SIMBOLOGIA CARTOGRAFICA

- | | | | |
|--|---|--|---|
| | Metanodotto in progetto | | Altre condotte di terzi |
| | Metanodotti in esercizio | | Altri metanodotti in progetto |
| | Metanodotti da porre fuori esercizio e recuperare | | Gallerie, Tunnel, Mini-Microtunnel, Raise Boring, T.O.C., Direct Pipe |
| | Aree impianti stacco-terminale in progetto | | Impianti di linea in progetto |
| | Aree impianti stacco-terminale esistenti | | Impianti di linea su rete in esercizio |
| | Limite sovrapposizione fogli | | Impianti di linea da porre fuori esercizio e recuperare |
- Metanodotti da porre fuori esercizio e recuperare

Metanodotto in progetto L=xx.xx m

Metanodotti in esercizio

Altri metanodotti in progetto L=xxm - vedi foglio x -

SIMBOLOGIA MECCANICA

- Punto di intercettazione di linea (P.I.L.)
- Punto di intercettazione di derivazione importante (P.I.D.I.)
- Punto di intercettazione e Stacco By-Pass (P.I.S.B.)
- Punto di intercettazione di derivazione semplice con stacco da P.I.L. (P.I.D.S.)
- Punto di intercettazione e derivazione semplice con stacco da Linea (P.I.D.S.)
- Punto di intercettazione con discaggio di allacciamento (P.I.D.A.)
- Punto predisposto per il discaggio di allacciamento (P.P.D.A.)
- Punto di sezionamento elettrico terminale (P.S.E.T.)
- Stazione predisposta per lancio e ricevimento PIG
- Impianto di riduzione/regolazione della pressione

LEGENDA

PUNTI D'ACQUA

- SORGENTE
- POZZO RILEVATO
- FASCIA DI TUTELA ASSOLUTA (raggio 10 m)
- FASCIA DI RISPETTO (raggio 200 m)

Il presente disegno e' di proprieta' aziendale - La Societa' tutelera' i propri diritti a termine di legge.

Progressiva chilometrica	N.		
Comuni			
Province			
Impianti	<table border="1"> <tr> <td>TIPO - N. - PROGR. km</td> <td>TIPO - N. - ESISTENTE</td> </tr> </table>	TIPO - N. - PROGR. km	TIPO - N. - ESISTENTE
TIPO - N. - PROGR. km	TIPO - N. - ESISTENTE		
Attraversamenti	<p>TIPOLOGIA ATTRAVERSATA (SS n. #, corso d'acqua, ferrovia, ecc.) - la simbologia (Tr) identifica un attraversamento in Trivellazione</p>		