

COROGRAFIA Scala 1:250.000

Il presente disegno e' di proprieta' aziendale - La Societa' tutelera' i propri diritti a termine di legge.

00	31-05-23	EMISSIONE		AGUZZI	STROPPA	MONTONI
REV	DATA	DESCRIZIONE	ELABORATO	VERIFICATO	APPROVATO	
Proprietario  			Disegno			RIM-CI-90202
RIF. MET. DER. PER SIENA DN400 (16"), DP 75 BAR E PIGGABILITÀ MET. DER. PER SIENA-TORRENIERI DN200 (8"), DP 75 BAR E MET. CHIUSI-TORRENIERI DN250 (10"), DP 75 BAR ED OPERE CONNESSE CARTA DEI POZZI E DELLE SORGENTI DISMISSIONE OPERE ESISTENTI			Revisione	00		
			Comm.	NR/19087		
			Cod. tec.	4101549 - 4103653		
			Scala	1:5000 / 1:10000		

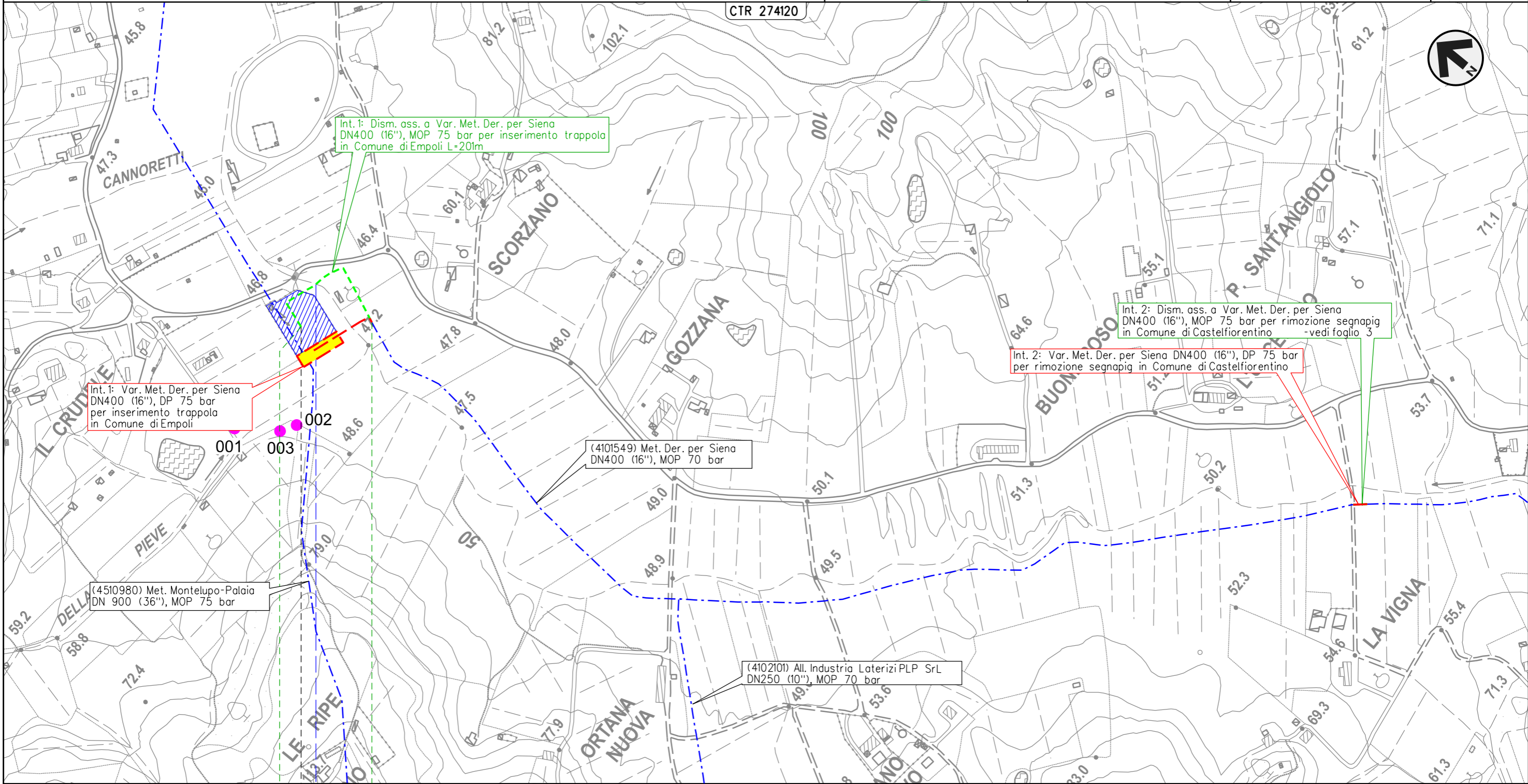
METANODOTTO DERIVAZIONE PER SIENA DN400 (16")
 Intervento 1: Dism. ass. a Var. Met. Der. per Siena DN400 (16"), MOP 75 bar
 per inserimento trappola in Comune di Empoli (Loc. Scorzano)

00	31-05-23	EMISSIONE	AGUZZI	STROPPA	MONTONI
INDICE	DATA	REVISIONI	ELABORATO	VERIFICATO	APPROVATO
 			Dis.	RIM-CI-90202	
			Comm.	NR/19087	

Foglio
2
 di 38
 Scala
 1:5.000

CARTA DEI POZZI E DELLE SORGENTI
 DISMISSIONE OPERE ESISTENTI

CTR 274120



Il presente disegno e' di proprieta' aziendale - La Societa' tutelera' i propri diritti a termine di legge.

Int. 1: Var. Met. Der. per Siena DN400 (16"), DP 75 bar per inserimento trappola in Comune di Empoli

Int. 1: Dism. ass. a Var. Met. Der. per Siena DN400 (16"), MOP 75 bar per inserimento trappola in Comune di Empoli L+201m

Int. 2: Dism. ass. a Var. Met. Der. per Siena DN400 (16"), MOP 75 bar per rimozione segnapi in Comune di Castelfiorentino - vedi foglio 3

Int. 2: Var. Met. Der. per Siena DN400 (16"), DP 75 bar per rimozione segnapi in Comune di Castelfiorentino

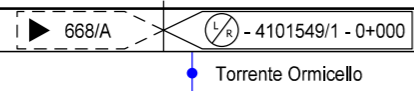
(4101549) Met. Der. per Siena DN400 (16"), MOP 70 bar

(4510980) Met. Montelupo-Palaia DN 900 (36"), MOP 75 bar

(4102101) All. Industria Laterizi PLP Srl DN250 (10"), MOP 70 bar

0 0+201

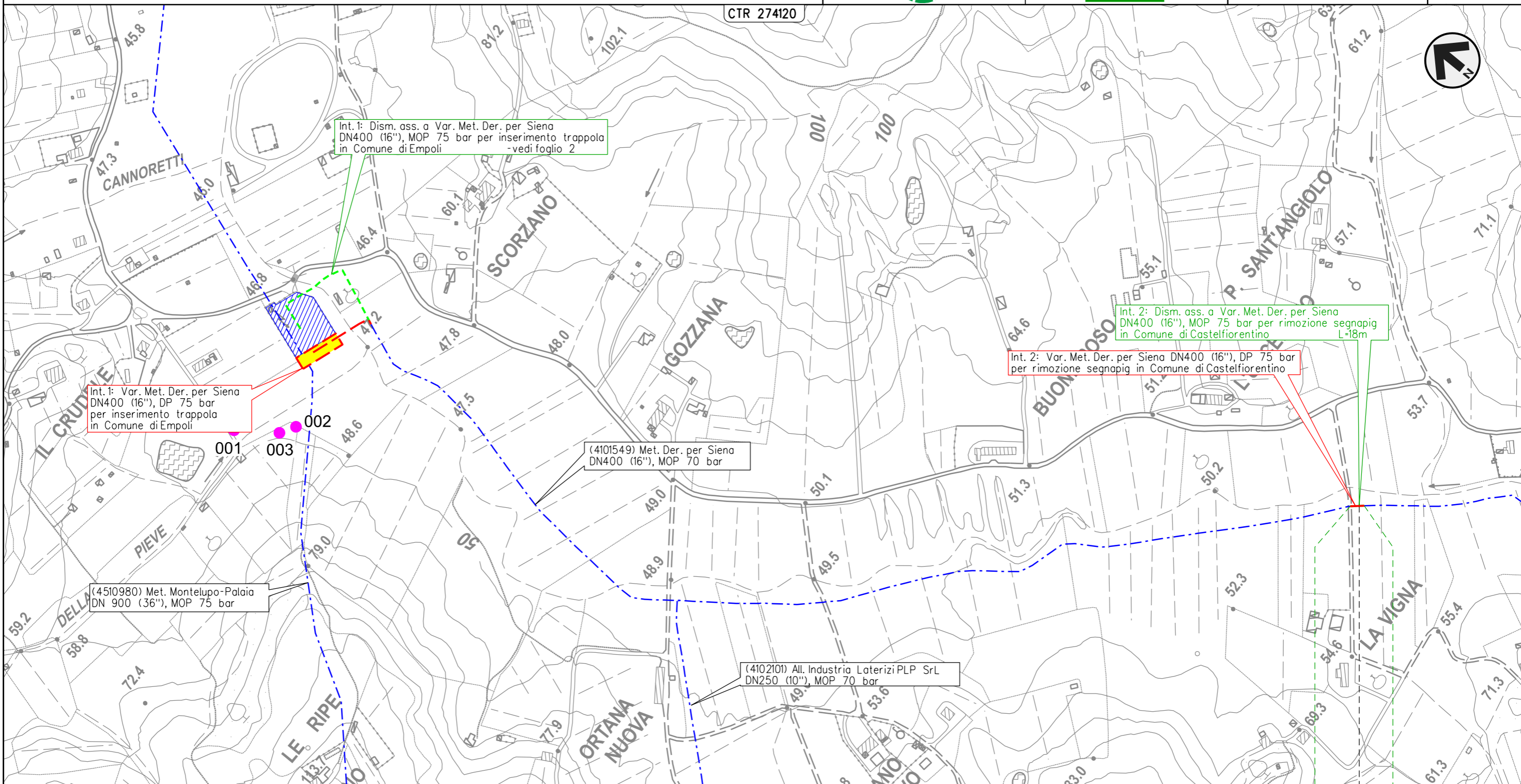
EMPOLI
 FIRENZE



METANODOTTO DERIVAZIONE PER SIENA DN400 (16")
 Intervento 2: Dism. ass. a Var. Met. Der. per Siena DN400 (16"), MOP 75 bar
 per rimozione segnapi in Comune di Castelfiorentino (Loc. La Vigna)

00	31-05-23	EMISSIONE	AGUZZI	STROPPA	MONTONI	Foglio 3 di 38 Scala 1:5.000
INDICE	DATA	REVISIONI	ELABORATO	VERIFICATO	APPROVATO	
 			Dis.	RIM-CI-90202		
			Comm.	NR/19087		

CARTA DEI POZZI E DELLE SORGENTI
 DISMISSIONE OPERE ESISTENTI



Il presente disegno e' di proprieta' aziendale - La Societa' tutelera' i propri diritti a termine di legge.

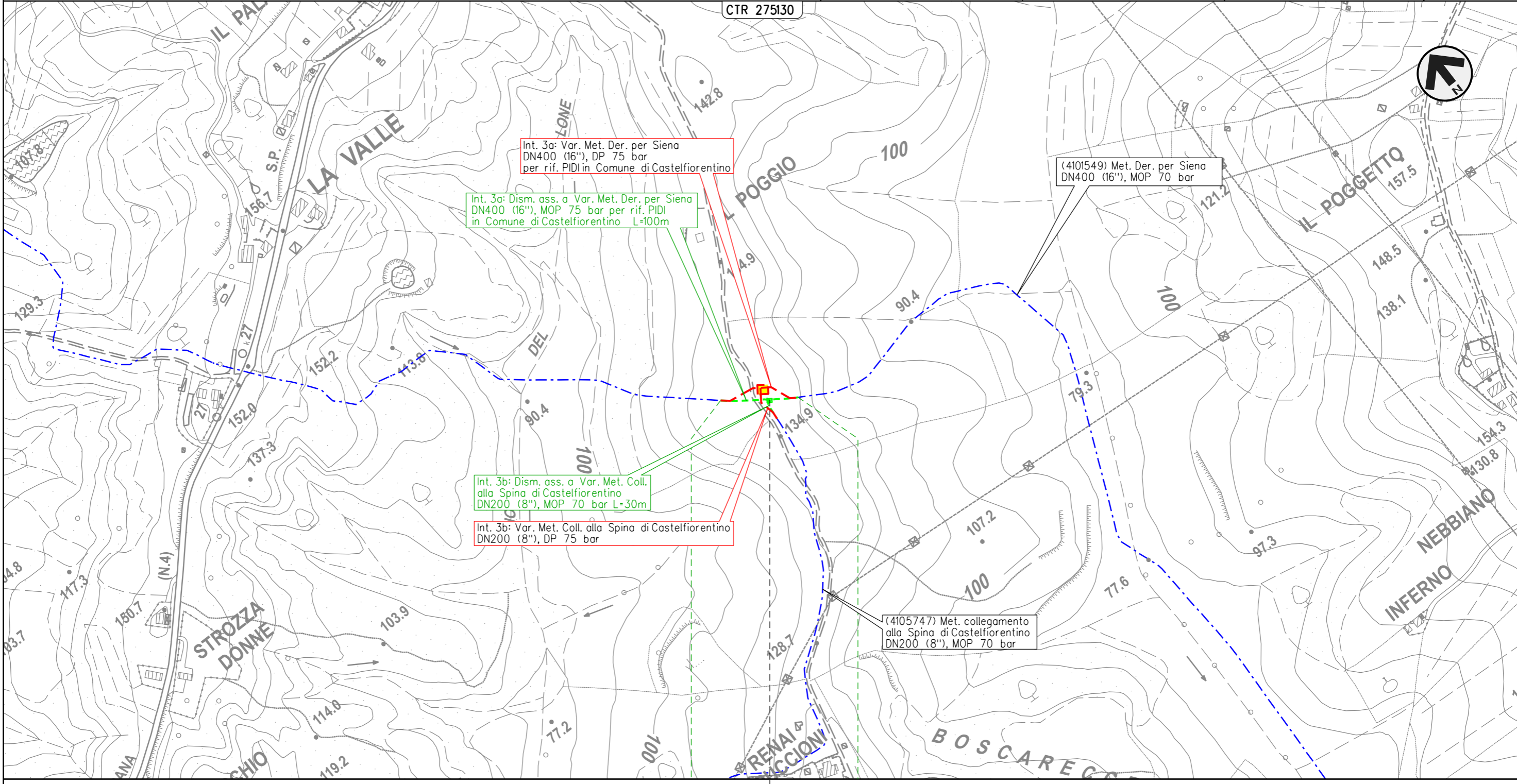
0 0+018
 CASTELFIORENTINO
 FIRENZE

4101549/PSP1.1-0+010

METANODOTTO DERIVAZIONE PER SIENA DN400 (16")
 Interventi 3: Dism. ass. a Var. Met. Der. per Siena DN400 (16"), MOP 75/70 bar
 per rif. PIDI in Comune di Castelfiorentino (Loc. Il Poggio) e opere connesse

00	31-05-23	EMISSIONE	AGUZZI	STROPPA	MONTONI	Foglio 4 di 38 Scala 1:5.000
INDICE	DATA	REVISIONI	ELABORATO	VERIFICATO	APPROVATO	
 			Dis. RIM-CI-90202			
			Comm. NR/19087			

CARTA DEI POZZI E DELLE SORGENTI
 DISMISSIONE OPERE ESISTENTI





Il presente disegno e' di proprieta' aziendale - La Societa' tutelera' i propri diritti a termine di legge.

CASTELFIORENTINO

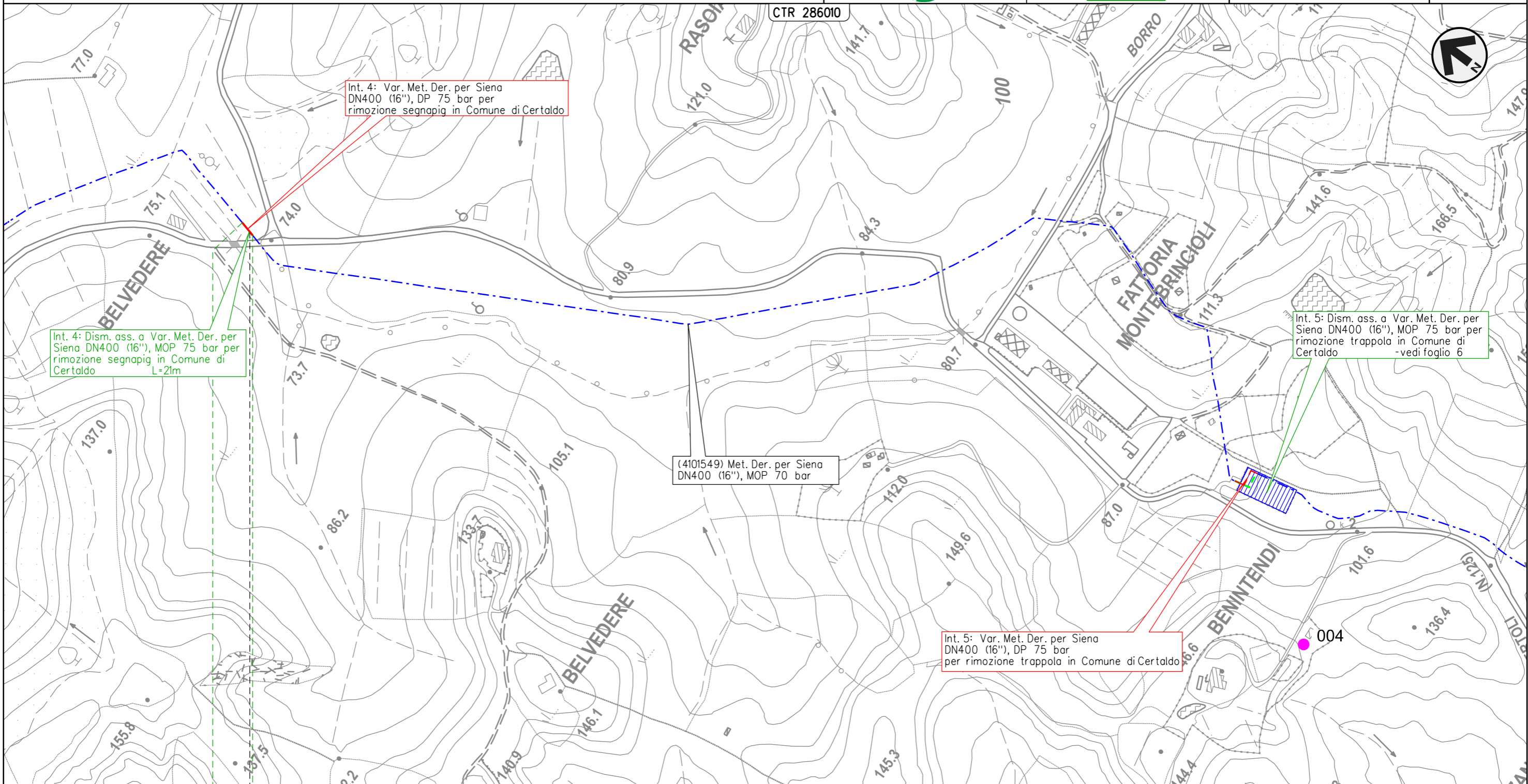
FIRENZE

◀▶ 4101549/2
 4105741/1 - 0+055

METANODOTTO DERIVAZIONE PER SIENA DN400 (16")
 Intervento 4: Dism. ass. a Var. Met. Der. per Siena DN400 (16"), MOP 75 bar
 per rimozione segnapi in Comune di Certaldo (Loc. Belvedere)

00	31-05-23	EMISSIONE	AGUZZI	STROPPA	MONTONI	Foglio 5 di 38
INDICE	DATA	REVISIONI	ELABORATO	VERIFICATO	APPROVATO	
 			Dis.	RIM-CI-90202		di 38
			Comm.	NR/19087		Scala

CARTA DEI POZZI E DELLE SORGENTI
 DISMISSIONE OPERE ESISTENTI



Int. 4: Var. Met. Der. per Siena DN400 (16"), DP 75 bar per rimozione segnapi in Comune di Certaldo

Int. 4: Dism. ass. a Var. Met. Der. per Siena DN400 (16"), MOP 75 bar per rimozione segnapi in Comune di Certaldo L=21m

(4101549) Met. Der. per Siena DN400 (16"), MOP 70 bar

Int. 5: Dism. ass. a Var. Met. Der. per Siena DN400 (16"), MOP 75 bar per rimozione trappola in Comune di Certaldo - vedi foglio 6

Int. 5: Var. Met. Der. per Siena DN400 (16"), DP 75 bar per rimozione trappola in Comune di Certaldo

0 0+021

CERTALDO

FIRENZE

4101549/PSP2.1 - 0+015

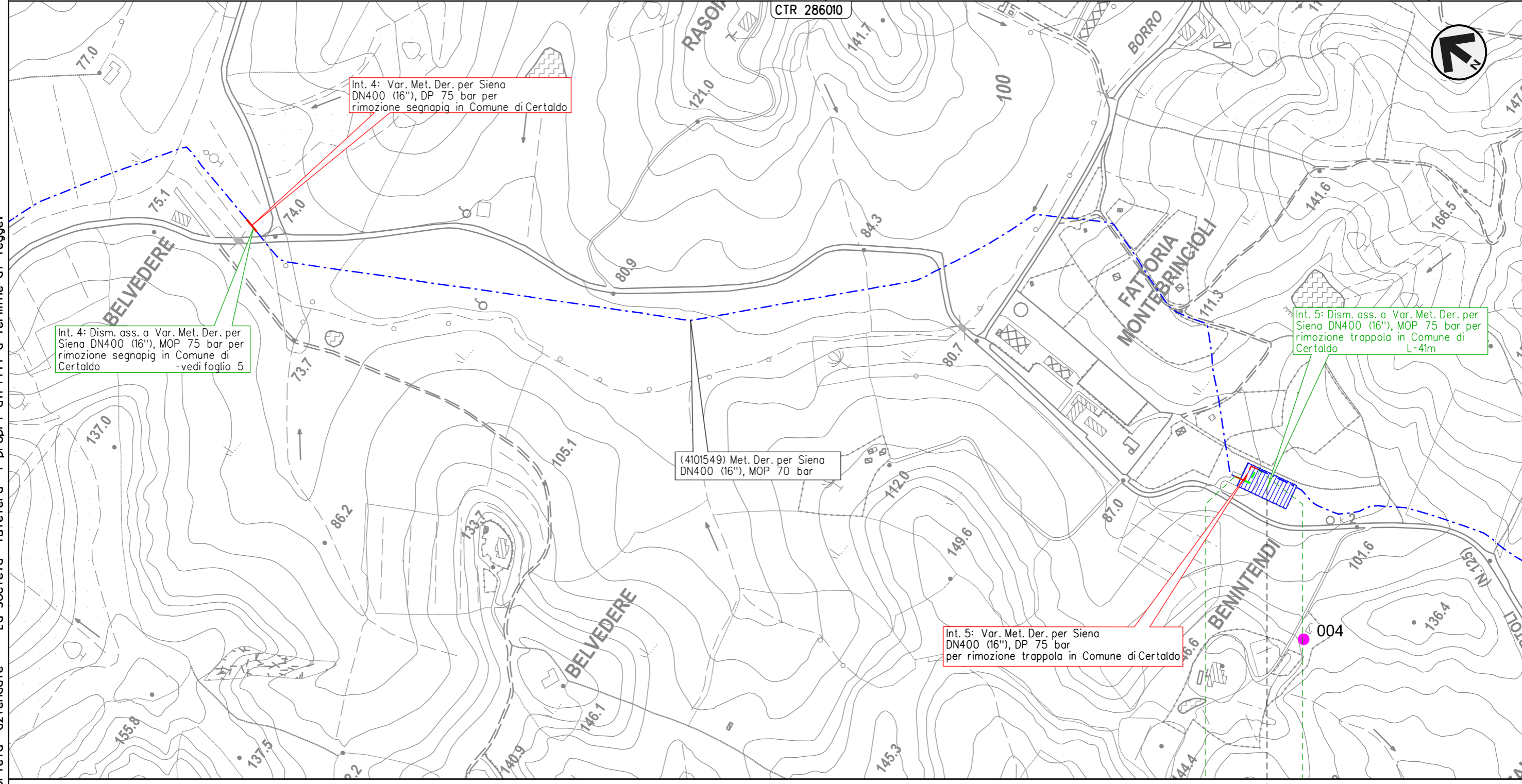
Il presente disegno e' di proprieta' aziendale - La Societa' tutelera' i propri diritti a termine di legge.

METANODOTTO DERIVAZIONE PER SIENA DN400 (16")
 Intervento 5: Dism. ass. a Var. Met. Der. per Siena DN400 (16"), MOP 75 bar
 per rimozione trappola in Comune di Certaldo (Loc. Benintendi)

00	31-05-23	EMISSIONE	AGUZZI	STROPPA	MONTONI
INDICE	DATA	REVISIONI	ELABORATO	VERIFICATO	APPROVATO
			Dis.	RIM-CI-90202	
			Comm.	NR/19087	

Foglio
6
 di 38
 Scala
 1:5.000

CARTA DEI POZZI E DELLE SORGENTI
 DISMISSIONE OPERE ESISTENTI



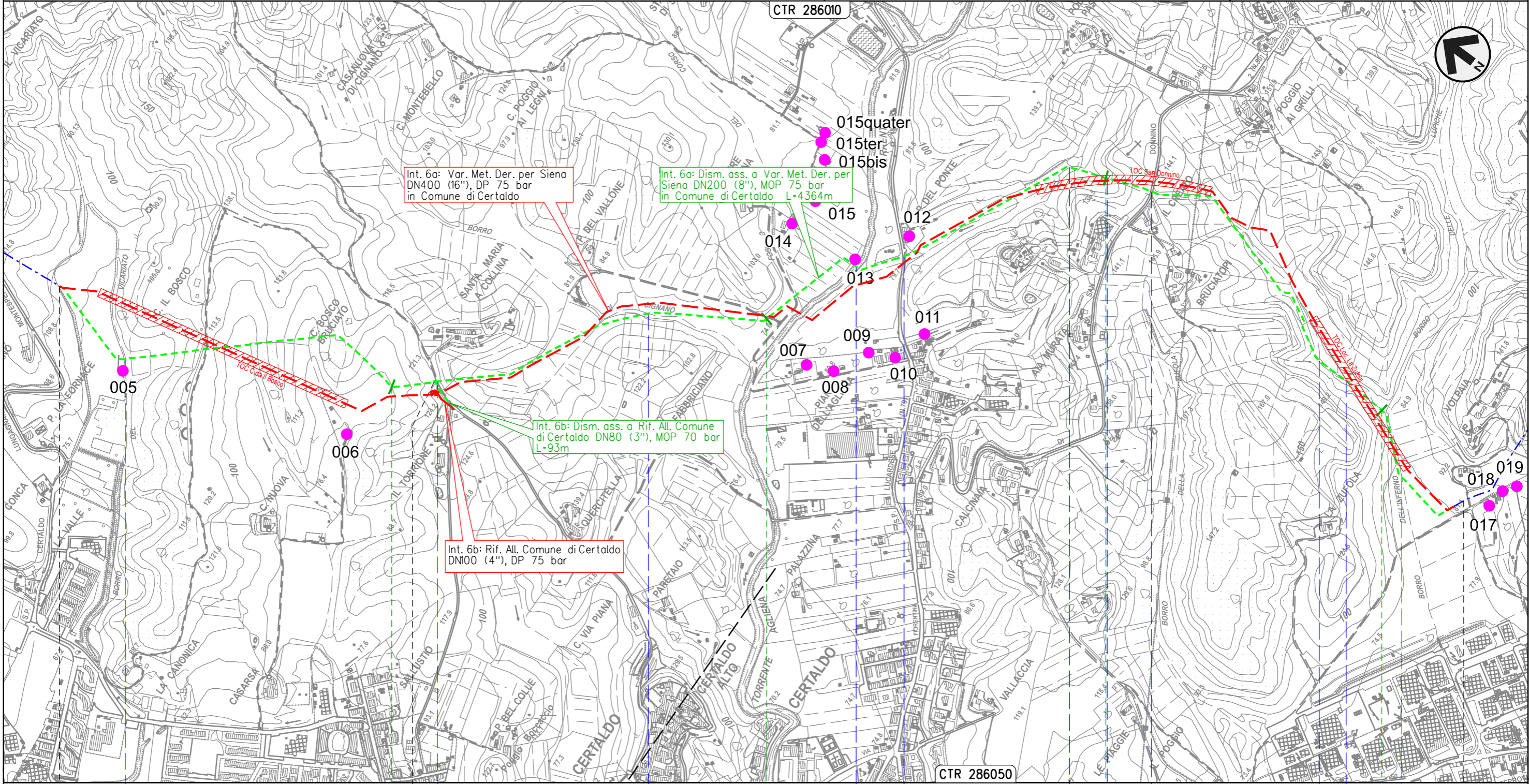
Il presente disegno e' di proprieta' aziendale - La Societa' tutelera' i propri diritti a termine di legge.

CERTALDO
 FIRENZE
 4101549/3

METANODOTTO DERIVAZIONE PER SIENA DN400 (16")
 Interventi 6: Dism. ass. a Var. Met. Der. per Siena DN400 (16"), MOP 75/70 bar
 in Comune di Certaldo e opere connesse

00	31-05-23	EMISSIONE	AGUZZI	STROPPA	MONTONI	Foglio	7
INDICE	DATA	REVISIONI	ELABORATO	VERIFICATO	APPROVATO	di	38
			Dis.	RIM-CI-90202		di	38
			Comm.	NR/19087		Scala	1:10.000

CARTA DEI POZZI E DELLE SORGENTI
 DISMISSIONE OPERE ESISTENTI



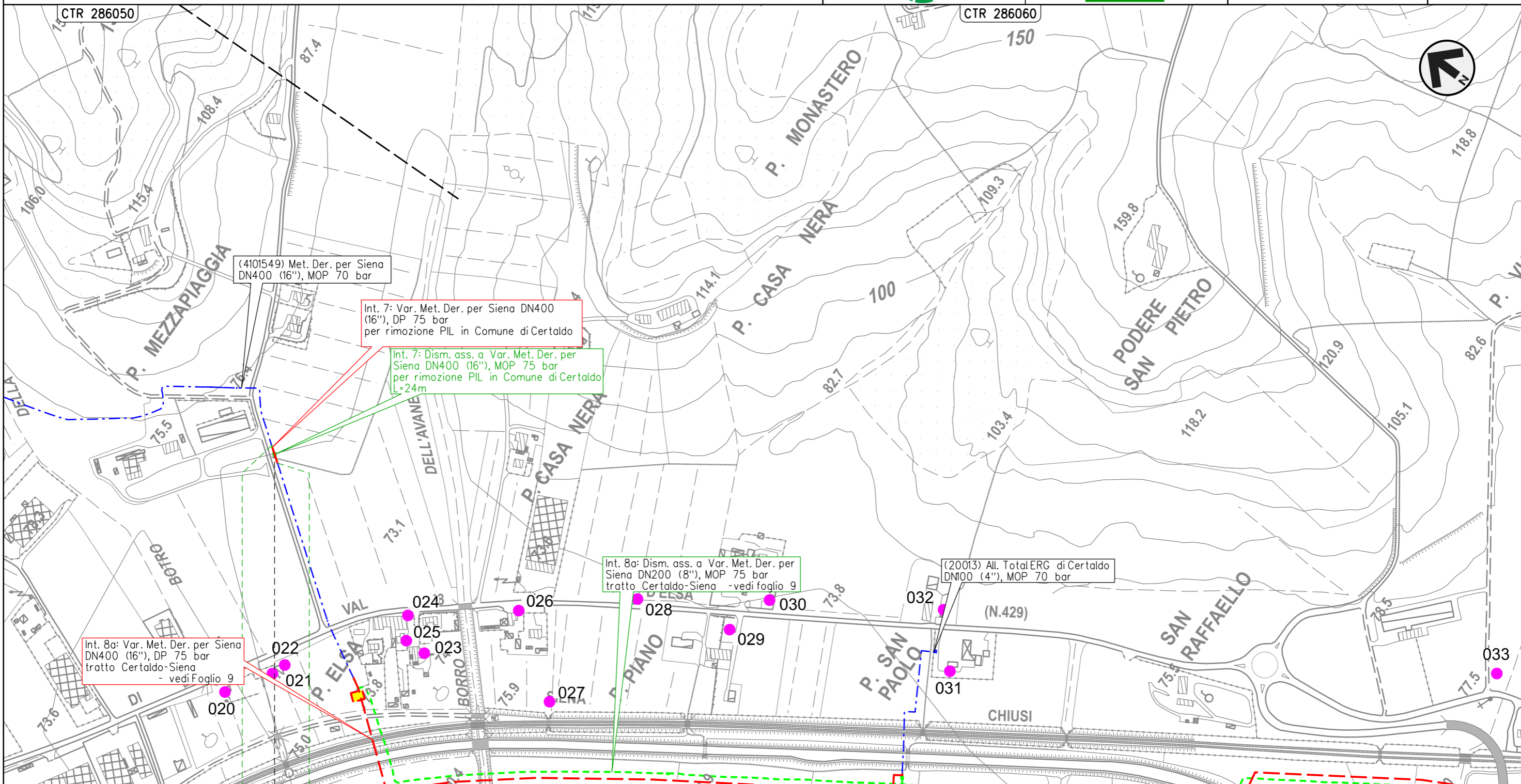
Il presente disegno e' di proprieta' aziendale - La Societa' tutelera' i propri diritti a termine di legge.

0+000	1	2	3	4	4+364
CERTALDO FIRENZE					
• Borro del Vicariato	• S.C.	• Borro di Cignano	• Torrente Agliena	• S.P. n.79	• Fosso • S.P. n.50 • Borro dell'Inferno

METANODOTTO DERIVAZIONE PER SIENA DN400 (16")
 Intervento 7: Dism. ass. a Var. Met. Der. per Siena DN400 (16"), MOP 75 bar
 per rimozione PIL in Comune di Certaldo (Loc. Mezzapiaggia)

00	31-05-23	EMISSIONE	AGUZZI	STROPPA	MONTONI	Foglio 8 di 38 Scala 1:5.000
INDICE	DATA	REVISIONI	ELABORATO	VERIFICATO	APPROVATO	
 			Dis.	RIM-CI-90202		
			Comm.	NR/19087		

CARTA DEI POZZI E DELLE SORGENTI
 DISMISSIONE OPERE ESISTENTI



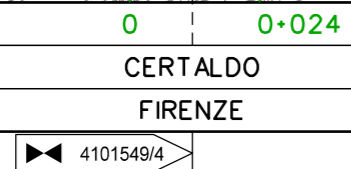
Int. 8a: Var. Met. Der. per Siena DN400 (16''), DP 75 bar tratto Certaldo-Siena - vedi Foglio 9

Int. 7: Var. Met. Der. per Siena DN400 (16''), DP 75 bar per rimozione PIL in Comune di Certaldo

Int. 7: Dism. ass. a Var. Met. Der. per Siena DN400 (16''), MOP 75 bar per rimozione PIL in Comune di Certaldo L=24m

Int. 8a: Dism. ass. a Var. Met. Der. per Siena DN200 (8''), MOP 75 bar tratto Certaldo-Siena -vedi foglio 9



(20013) All. TotalERG di Certaldo DN100 (4''), MOP 70 bar

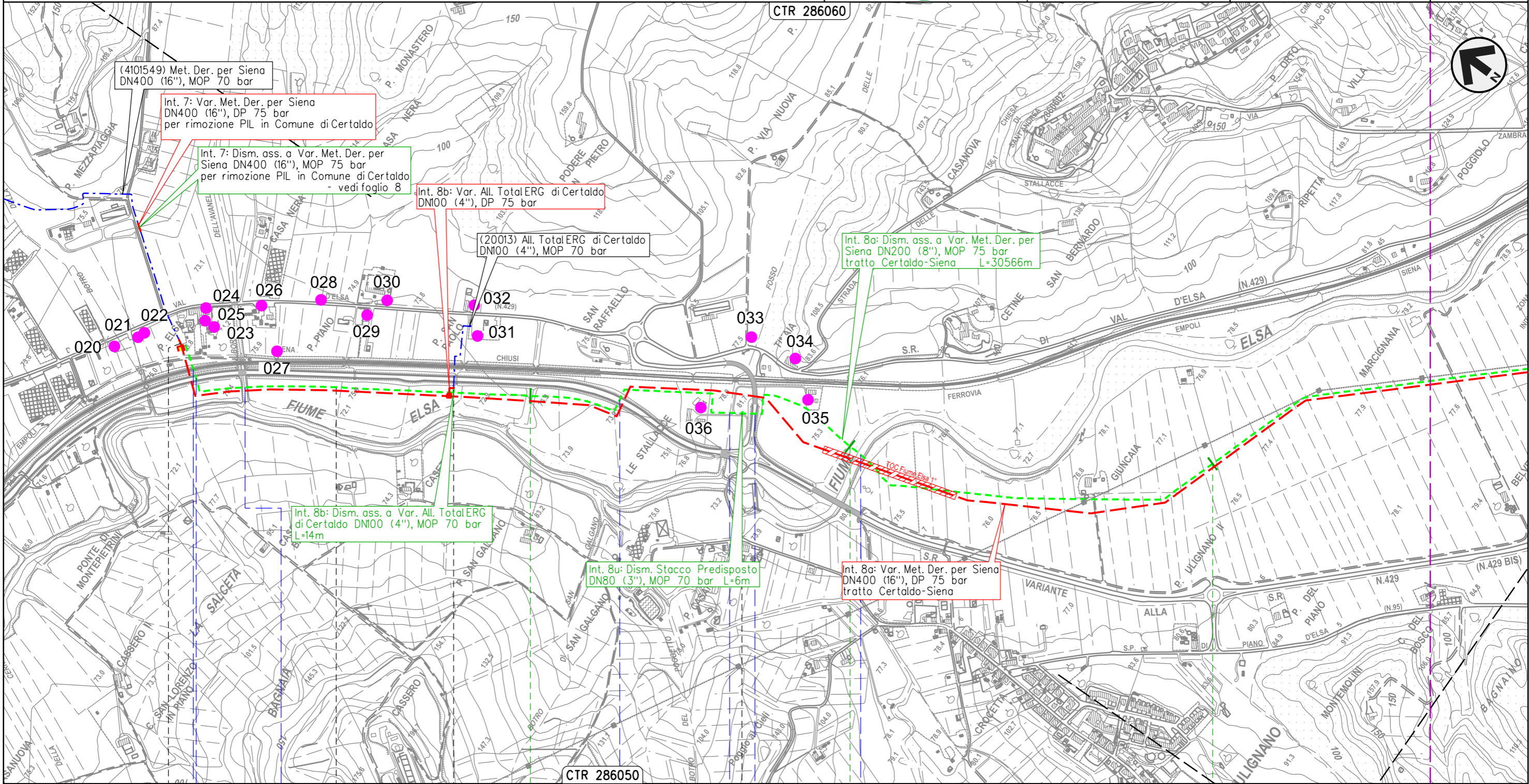


Il presente disegno e' di proprieta' aziendale - La Societa' tutelera' i propri diritti a termine di legge.

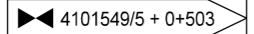
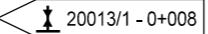

METANODOTTO DERIVAZIONE PER SIENA DN400 (16")
 Interventi 8: Dism. ass. a Var. Met. Der. per Siena DN400 (16"), MOP 75/70 bar
 tratto Certaldo-Siena e opere connesse

CARTA DEI POZZI E DELLE SORGENTI
 DISMISSIONE OPERE ESISTENTI

00	31-05-23	EMISSIONE	AGUZZI	STROPPA	MONTONI	Foglio 9
INDICE	DATA	REVISIONI	ELABORATO	VERIFICATO	APPROVATO	
 			Dis.	RIM-CI-90202		di 38
			Comm.	NR/19087		Scala



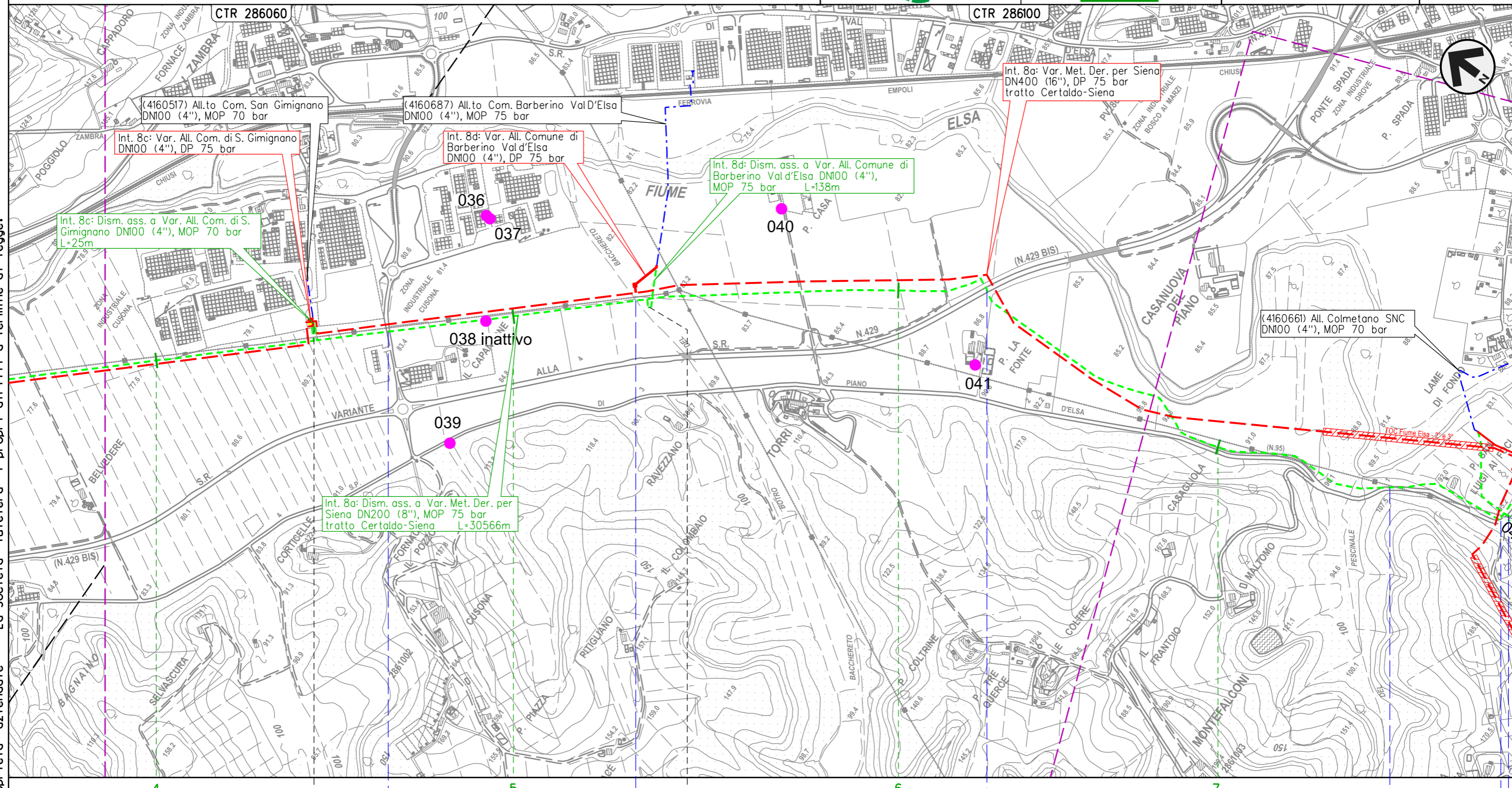
Il presente disegno e' di proprieta' aziendale - La Societa' tutelera' i propri diritti a termine di legge.

0+000	1	2	3
CERTALDO	BARBERINO TAVARNELLE	SAN GIMIGNANO	
FIRENZE		SIENA	
 4101549/5 + 0+503	 20013/1 - 0+008	 12889/1 - 0+000	
F.S. Empoli-Siena • S.R. n.429 Var. • Borro dell'Avanella	S.R. n.429 Var. • Fosso delle Avane • S.C.	Fiume Elsa	

METANODOTTO DERIVAZIONE PER SIENA DN400 (16")
 Interventi 8: Dism. ass. a Var. Met. Der. per Siena DN400 (16"), MOP 75/70 bar
 tratto Certaldo-Siena e opere connesse

00	31-05-23	EMISSIONE	AGUZZI	STROPPA	MONTONI	Foglio	10
INDICE	DATA	REVISIONI	ELABORATO	VERIFICATO	APPROVATO	di	38
			Dis.	RIM-CI-90202		Scala	1:10.000
			Comm.	NR/19087			

CARTA DEI POZZI E DELLE SORGENTI
 DISMISSIONE OPERE ESISTENTI





Il presente disegno e' di proprieta' aziendale - La Societa' tutelera' i propri diritti a termine di legge.

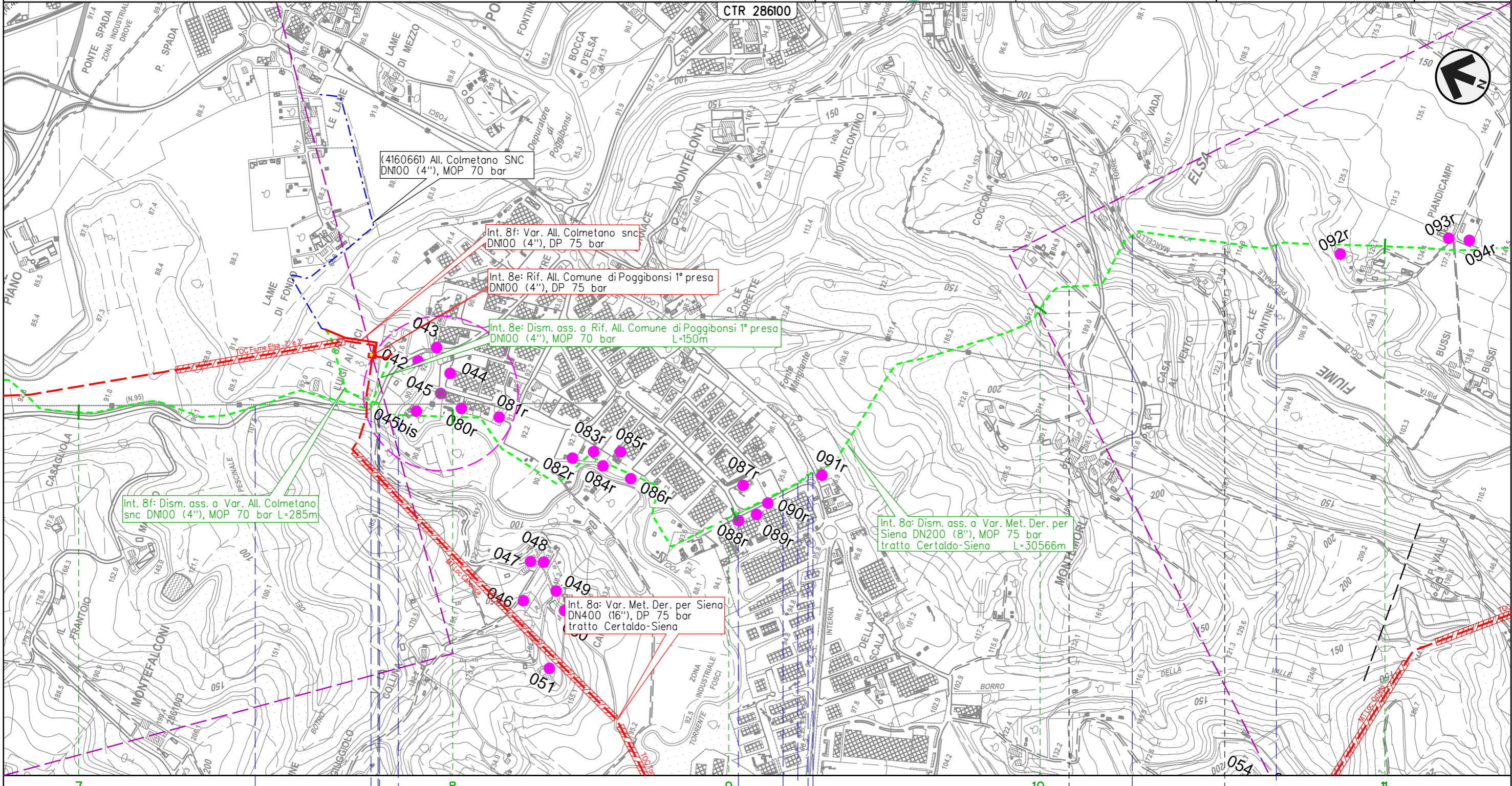
4	5	6	7	
SAN GIMIGNANO		SIENA	POGGIBONSI	POGGIBONSI
4101549/5.1 - 4+450		4160687/1 - 0+020		
S.C.	Botro del Bacchereto	S.R. n.429 Var.		S.P. n.95 Piano di Val D'Elsa

METANODOTTO DERIVAZIONE PER SIENA DN400 (16")
 Interventi 8: Dism. ass. a Var. Met. Der. per Siena DN400 (16"), MOP 75/70 bar
 tratto Certaldo-Siena e opere connesse

CARTA DEI POZZI E DELLE SORGENTI
 DISMISSIONE OPERE ESISTENTI

00	31-05-23	EMISSIONE	AGUZZI	STROPPA	MONTONI	Foglio 11 di 38 Scala 1:10.000
INDICE	DATA	REVISIONI	ELABORATO	VERIFICATO	APPROVATO	
 			Dis.	RIM-CI-90202		
			Comm.	NR/19087		

CTR 286100





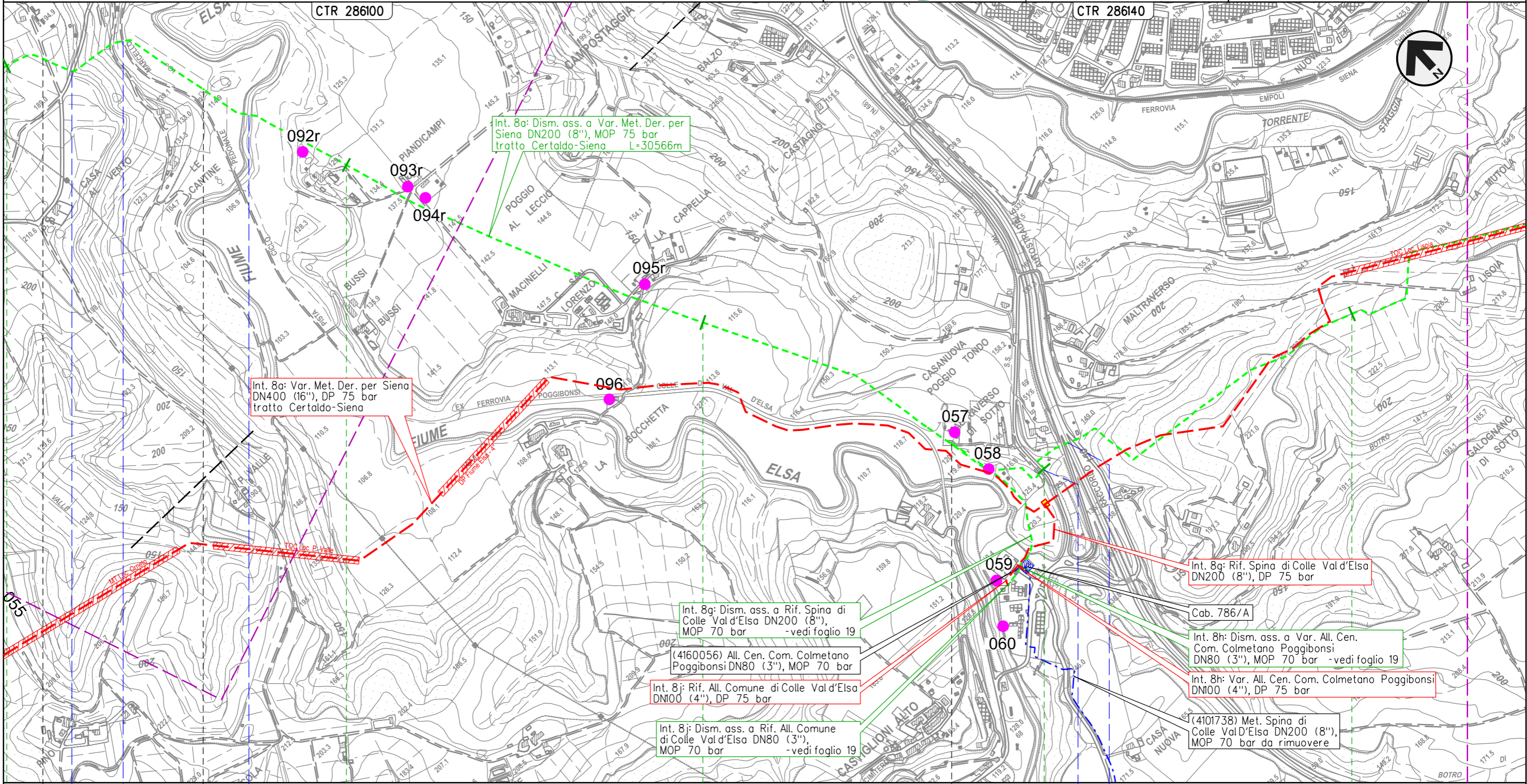
Il presente disegno e' di proprieta' aziendale - La Societa' tutelera' i propri diritti a termine di legge.

7	8	9	10	11
POGGIBONSI				
SIENA				
S.P. n.95 Piano di Val D'Elsa	S.P. n.95 Piano di Val D'Elsa	Torrente Foci	S.C.	S.P. n.1 di San Gimignano
				Pista ciclo-pedonale M.Torre e N.R.
				Fiume Elsa

METANODOTTO DERIVAZIONE PER SIENA DN400 (16")
 Interventi 8: Dism. ass. a Var. Met. Der. per Siena DN400 (16"), MOP 75/70 bar
 tratto Certaldo-Siena e opere connesse

CARTA DEI POZZI E DELLE SORGENTI
 DISMISSIONE OPERE ESISTENTI

00	31-05-23	EMISSIONE	AGUZZI	STROPPA	MONTONI	Foglio 12 di 38
INDICE	DATA	REVISIONI	ELABORATO	VERIFICATO	APPROVATO	
 			Dis.	RIM-CI-90202		di 38
			Comm.	NR/19087		Scala



Il presente disegno e' di proprieta' aziendale - La Societa' tutelera' i propri diritti a termine di legge.

◀▶ 4101549/7 - 10+100 ▶▶ 4101549/8 - 10+582

S.C. ● ● Pista ciclo-pedonale M. Torre e N.R. ● Fiume Elsa

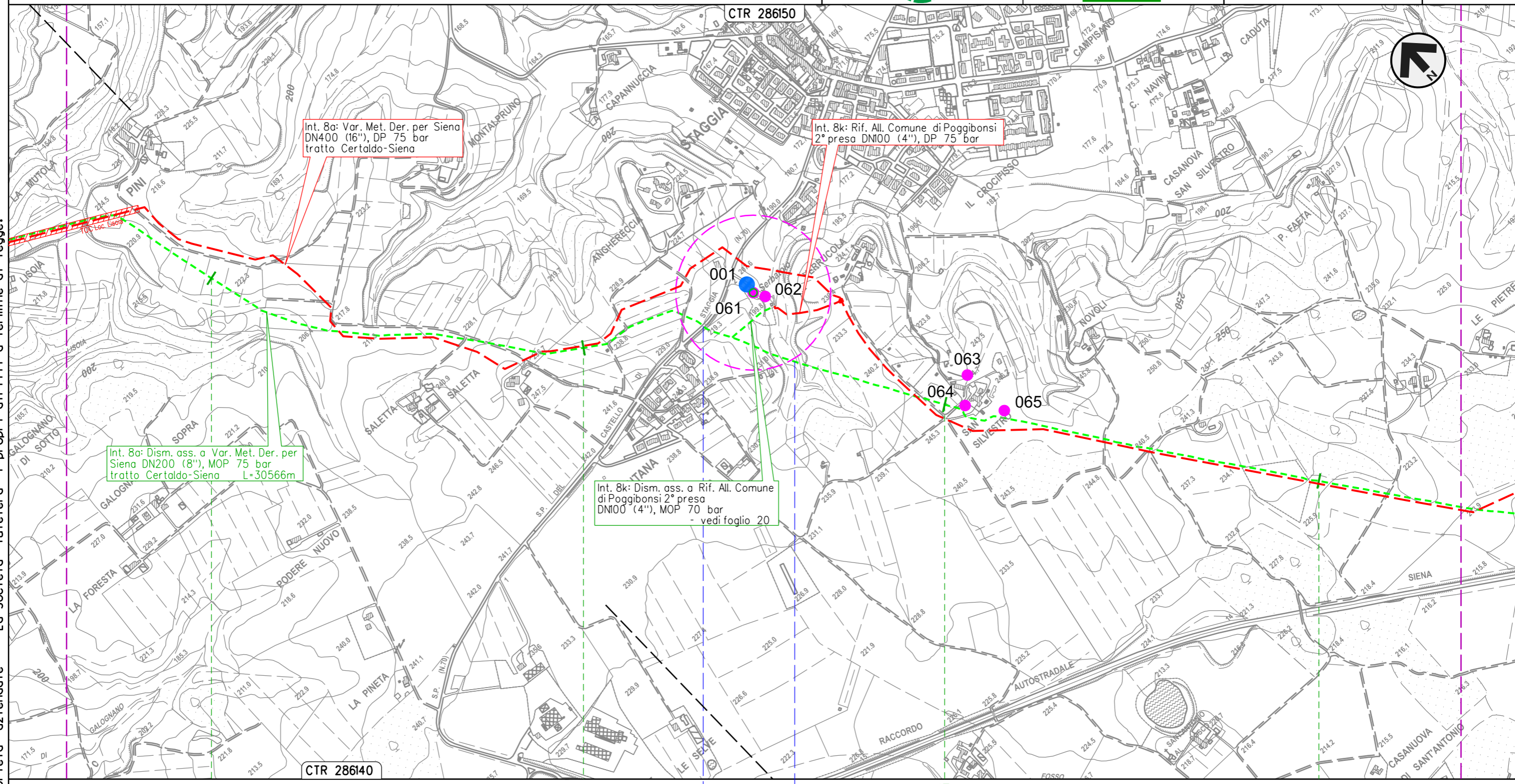
◀▶ 4101549/9.01 - 12+718
 ▶▶ 4101738/1 - 12+718

S.R. n.68 di Val di Cecina ● ● Racc. autostradale n.3 Siena-Firenze

METANODOTTO DERIVAZIONE PER SIENA DN400 (16")
 Interventi 8: Dism. ass. a Var. Met. Der. per Siena DN400 (16"), MOP 75/70 bar
 tratto Certaldo-Siena e opere connesse

00	31-05-23	EMISSIONE	AGUZZI	STROPPA	MONTONI	Foglio 13 di 38
INDICE	DATA	REVISIONI	ELABORATO	VERIFICATO	APPROVATO	
			Dis.	RIM-CI-90202		di 38
			Comm.	NR/19087		Scala 1:10.000

CARTA DEI POZZI E DELLE SORGENTI
 DISMISSIONE OPERE ESISTENTI





Il presente disegno e' di proprieta' aziendale - La Societa' tutelera' i propri diritti a termine di legge.

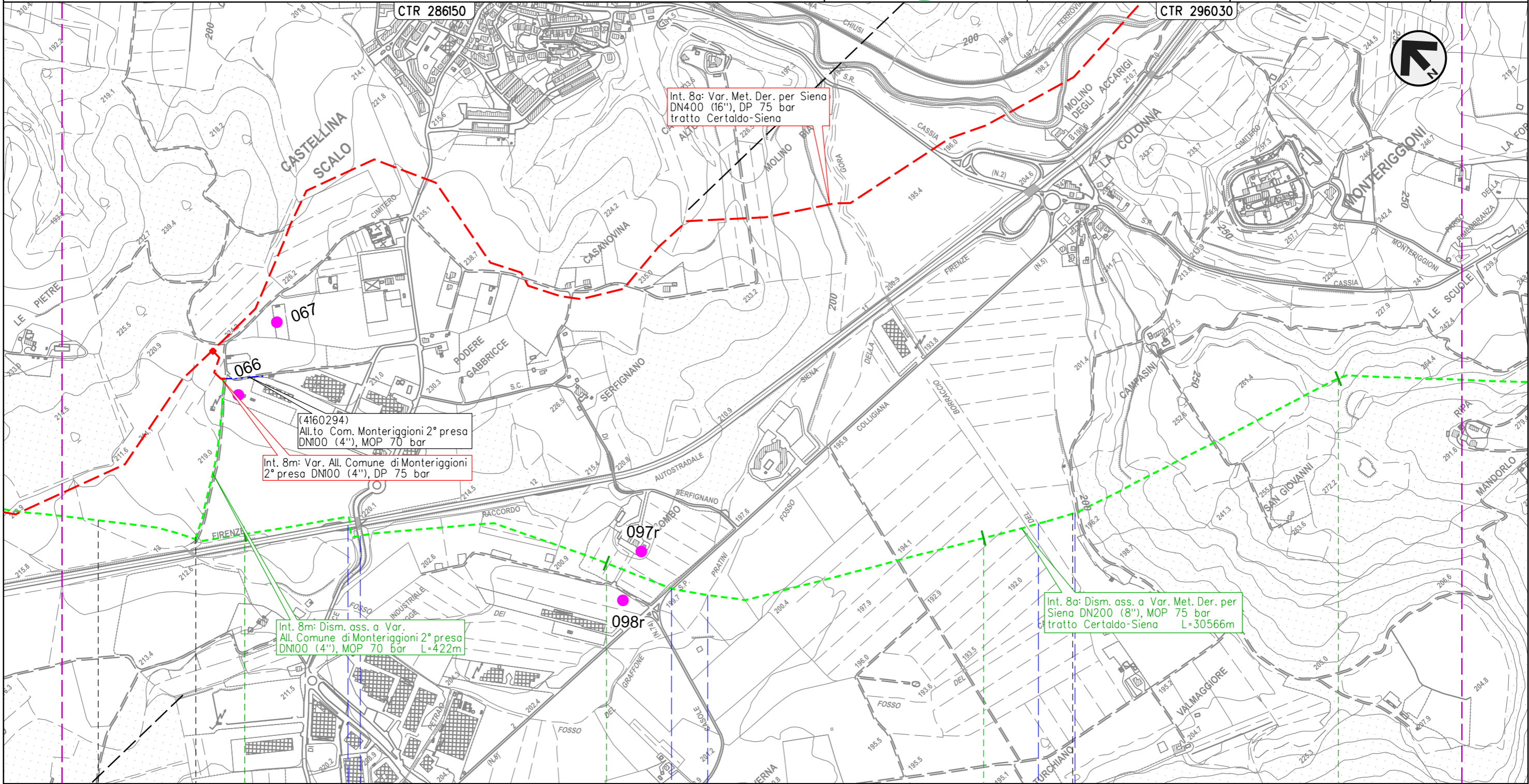
POGGIBONSI
 SIENA

S.P. n.70 del Castello di Staggia ● Fosso s.n. ●

METANODOTTO DERIVAZIONE PER SIENA DN400 (16")
 Interventi 8: Dism. ass. a Var. Met. Der. per Siena DN400 (16"), MOP 75/70 bar
 tratto Certaldo-Siena e opere connesse

CARTA DEI POZZI E DELLE SORGENTI
 DISMISSIONE OPERE ESISTENTI


00	31-05-23	EMISSIONE	AGUZZI	STROPPA	MONTONI	Foglio 14 di 38
INDICE	DATA	REVISIONI	ELABORATO	VERIFICATO	APPROVATO	
 			Dis.	RIM-CI-90202		di 38
			Comm.	NR/19087		Scala



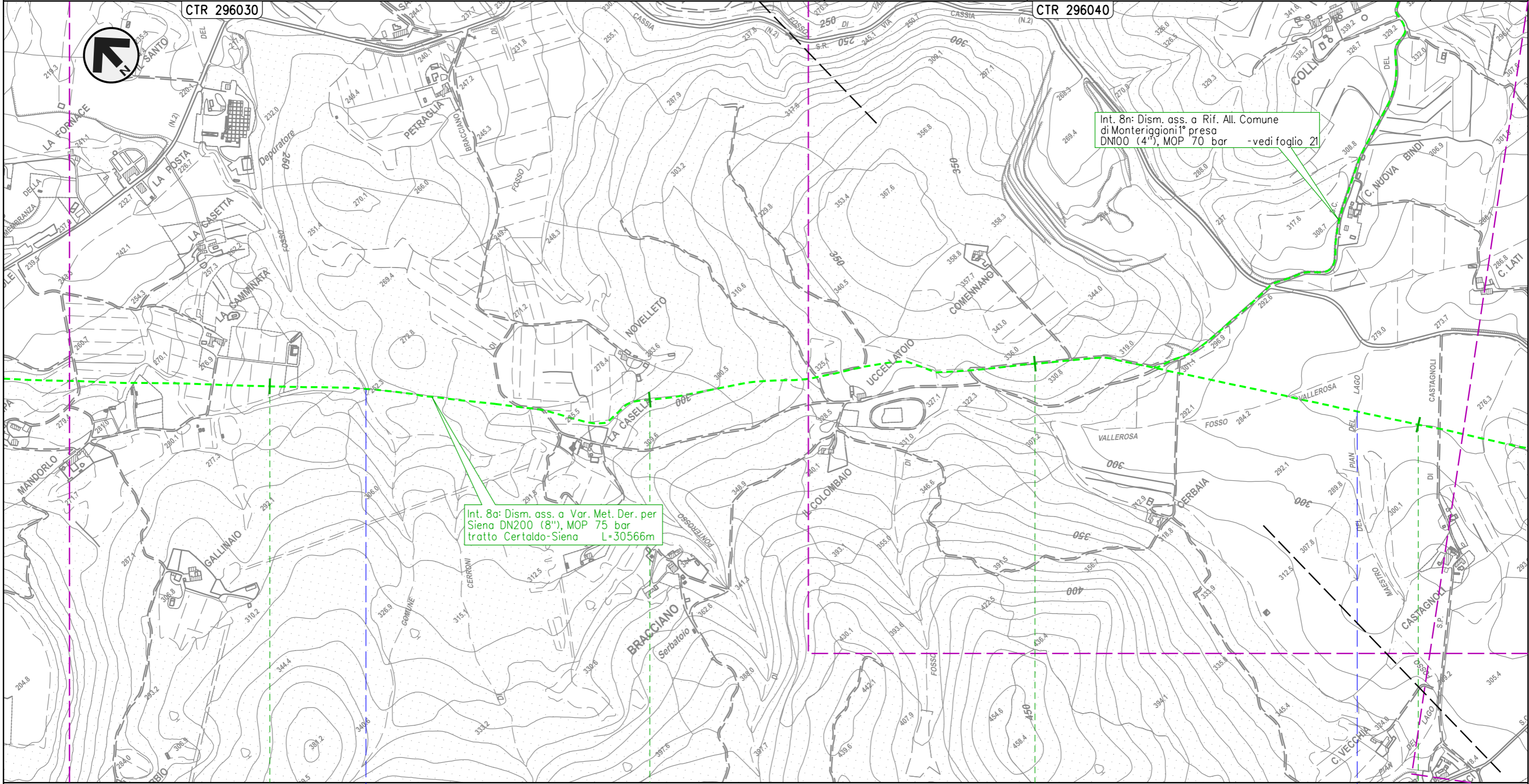
Il presente disegno e' di proprieta' aziendale - La Societa' tutelera' i propri diritti a termine di legge.

POGGIBONSI	19	20	21	22
		MONTERIGGIONI		
		SIENA		
4160294/1 - 0+005		4101549/11 - 21+237		
	Racc. autostradale n.3 Siena-Firenze	S.C.	S.P. n.5 Colligiana	Fosso dei Pratini
				Fosso del Borraccio

METANODOTTO DERIVAZIONE PER SIENA DN400 (16")
 Interventi 8: Dism. ass. a Var. Met. Der. per Siena DN400 (16"), MOP 75/70 bar
 tratto Certaldo-Siena e opere connesse

00	31-05-23	EMISSIONE	AGUZZI	STROPPA	MONTONI	Foglio 15 di 38
INDICE	DATA	REVISIONI	ELABORATO	VERIFICATO	APPROVATO	
 			Dis.	RIM-CI-90202		di 38
			Comm.	NR/19087		Scala

CARTA DEI POZZI E DELLE SORGENTI
 DISMISSIONE OPERE ESISTENTI



Il presente disegno e' di proprieta' aziendale - La Societa' tutelera' i propri diritti a termine di legge.

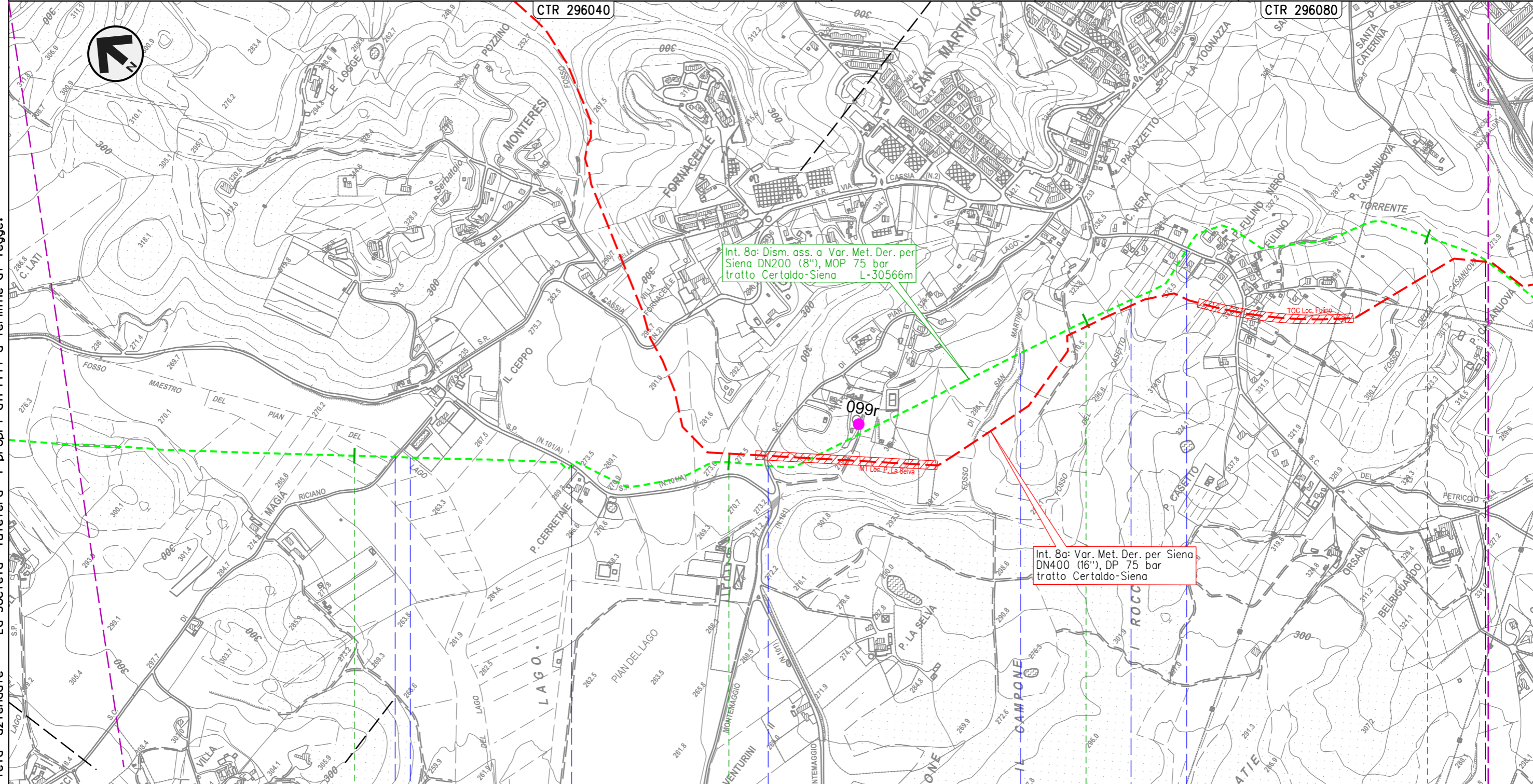
23	24	25	26
MONTERIGGIONI			
SIENA			
	● Fosso del Ponterosso		● Fosso Maestro del Pian del Lago

METANODOTTO DERIVAZIONE PER SIENA DN400 (16")
 Interventi 8: Dism. ass. a Var. Met. Der. per Siena DN400 (16"), MOP 75/70 bar
 tratto Certaldo-Siena e opere connesse

CARTA DEI POZZI E DELLE SORGENTI
 DISMISSIONE OPERE ESISTENTI

00	31-05-23	EMISSIONE	AGUZZI	STROPPA	MONTONI		
INDICE	DATA	REVISIONI			ELABORATO	VERIFICATO	APPROVATO
			Dis.	RIM-CI-90202		di	38
			Comm.	NR/19087		Scala	1:10.000

Foglio
16
 di 38





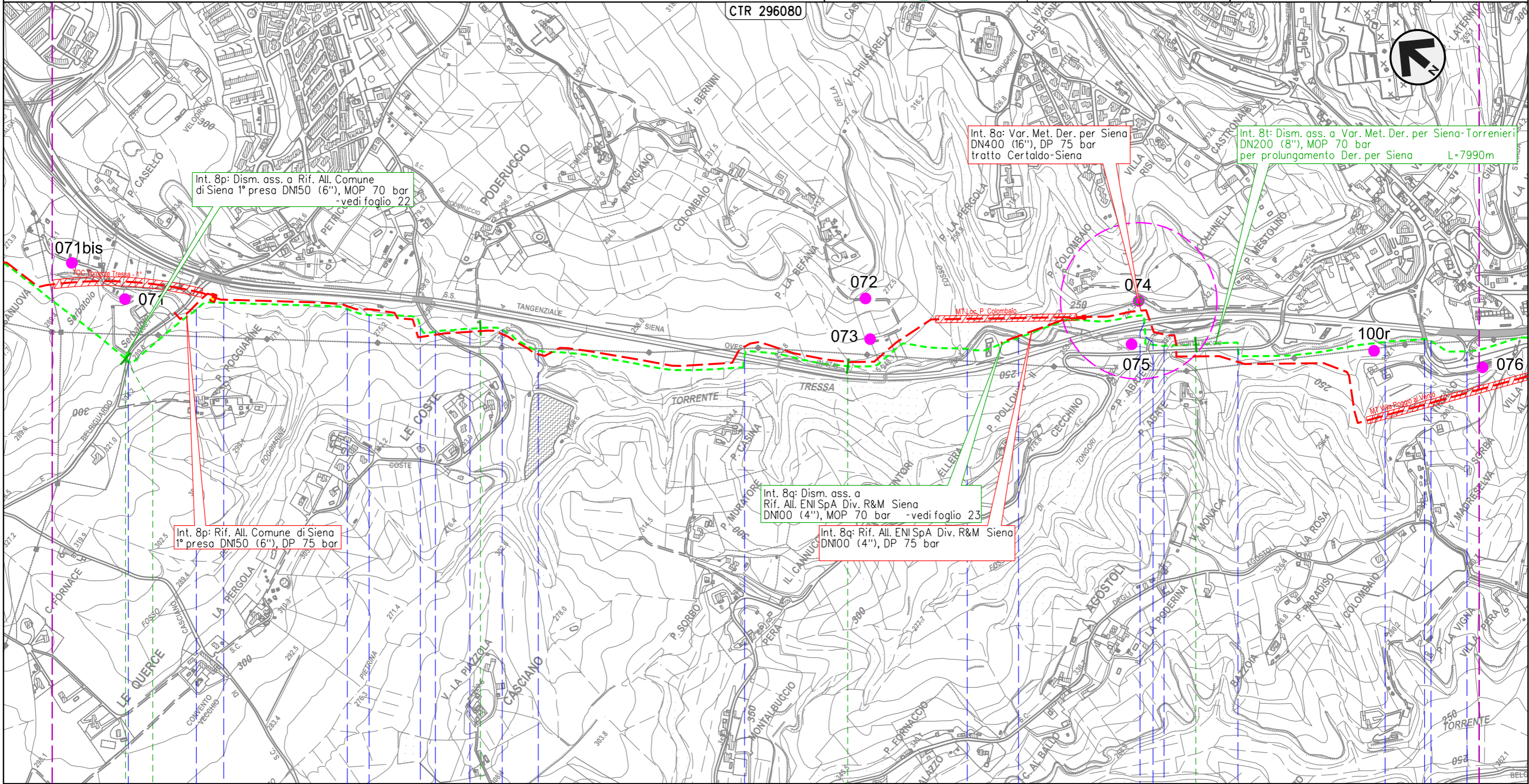
27	28	29	30
MONTERIGGIONI	SIENA	SIENA	
S.C.	Fosso Maestro del Plan del Lago	S.P. n.101/B di Montemaggio	S.C.
	Fosso di San Martino	Fosso del Casetto	S.C.
			Fosso della Casanuova

Il presente disegno e' di proprieta' aziendale - La Societa' tutelera' i propri diritti a termine di legge.

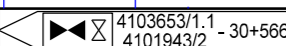
METANODOTTO DERIVAZIONE PER SIENA DN400 (16")
 Interventi 8: Dism. ass. a Var. Met. Der. per Siena DN400 (16"), MOP 75/70 bar
 tratto Certaldo-Siena e opere connesse

CARTA DEI POZZI E DELLE SORGENTI
 DISMISSIONE OPERE ESISTENTI

00	31-05-23	EMISSIONE	AGUZZI	STROPPA	MONTONI	Foglio 17
INDICE	DATA	REVISIONI	ELABORATO	VERIFICATO	APPROVATO	
 			Dis.	RIM-CI-90202		di 38
			Comm.	NR/19087		Scala





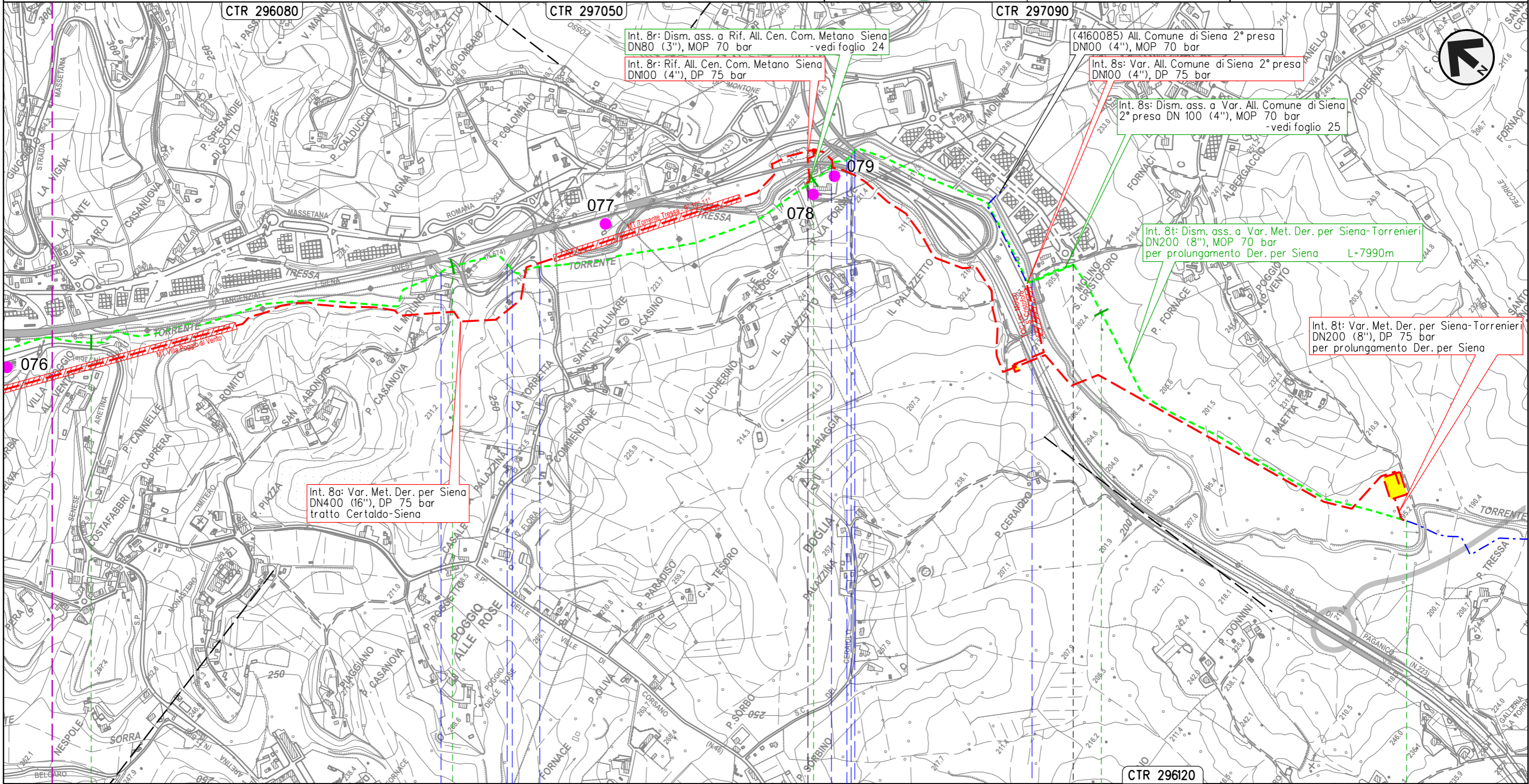
Il presente disegno e' di proprieta' aziendale - La Societa' tutelera' i propri diritti a termine di legge.

30+566	0+000	1	2	3									
SIENA													
SIENA													
													
S.C.	Torrente Tressa	Fosso Fontebecci	Torrente Tressa	S.C.	Torrente Tressa	S.S. n.674 Tang. Siena Ovest	Torrente Tressa	S.S. n.674 Tang. Siena Ovest	Fosso di Tongori	S.C.	Torrente Tressa	S.P. n73 Ponente	S.S. n674 Raccorco

METANODOTTO DERIVAZIONE PER SIENA DN400 (16")
 Interventi 8: Dism. ass. a Var. Met. Der. per Siena DN400 (16"), MOP 75/70 bar
 tratto Certaldo-Siena e opere connesse

CARTA DEI POZZI E DELLE SORGENTI
 DISMISSIONE OPERE ESISTENTI

00	31-05-23	EMISSIONE	AGUZZI	STROPPA	MONTONI	Foglio 18 di 38
INDICE	DATA	REVISIONI	ELABORATO	VERIFICATO	APPROVATO	
 			Dis.	RIM-CI-90202		di 38
			Comm.	NR/19087		Scala



Int. 8: Dism. ass. a Rif. All. Cen. Com. Metano Siena
 DN80 (3"), MOP 70 bar
 -vedi foglio 24

Int. 8: Rif. All. Cen. Com. Metano Siena
 DN100 (4"), DP 75 bar

(4160085) All. Comune di Siena 2° presa
 DN100 (4"), MOP 70 bar

Int. 8s: Var. All. Comune di Siena 2° presa
 DN100 (4"), DP 75 bar

Int. 8s: Dism. ass. a Var. All. Comune di Siena
 2° presa DN 100 (4"), MOP 70 bar
 -vedi foglio 25

Int. 8t: Dism. ass. a Var. Met. Der. per Siena-Torrenieri
 DN200 (8"), MOP 70 bar
 per prolungamento Der. per Siena L=7990m

Int. 8t: Var. Met. Der. per Siena-Torrenieri
 DN200 (8"), DP 75 bar
 per prolungamento Der. per Siena

Il presente disegno e' di proprieta' aziendale - La Societa' tutelera' i propri diritti a termine di legge.

SIENA
 SIENA

4160055/1 - 0+000

4160085/1
 4103653/2 - 6+859

Torrente
 Tressa


S.S. n.674
 Tang. Siena Ovest S.C.

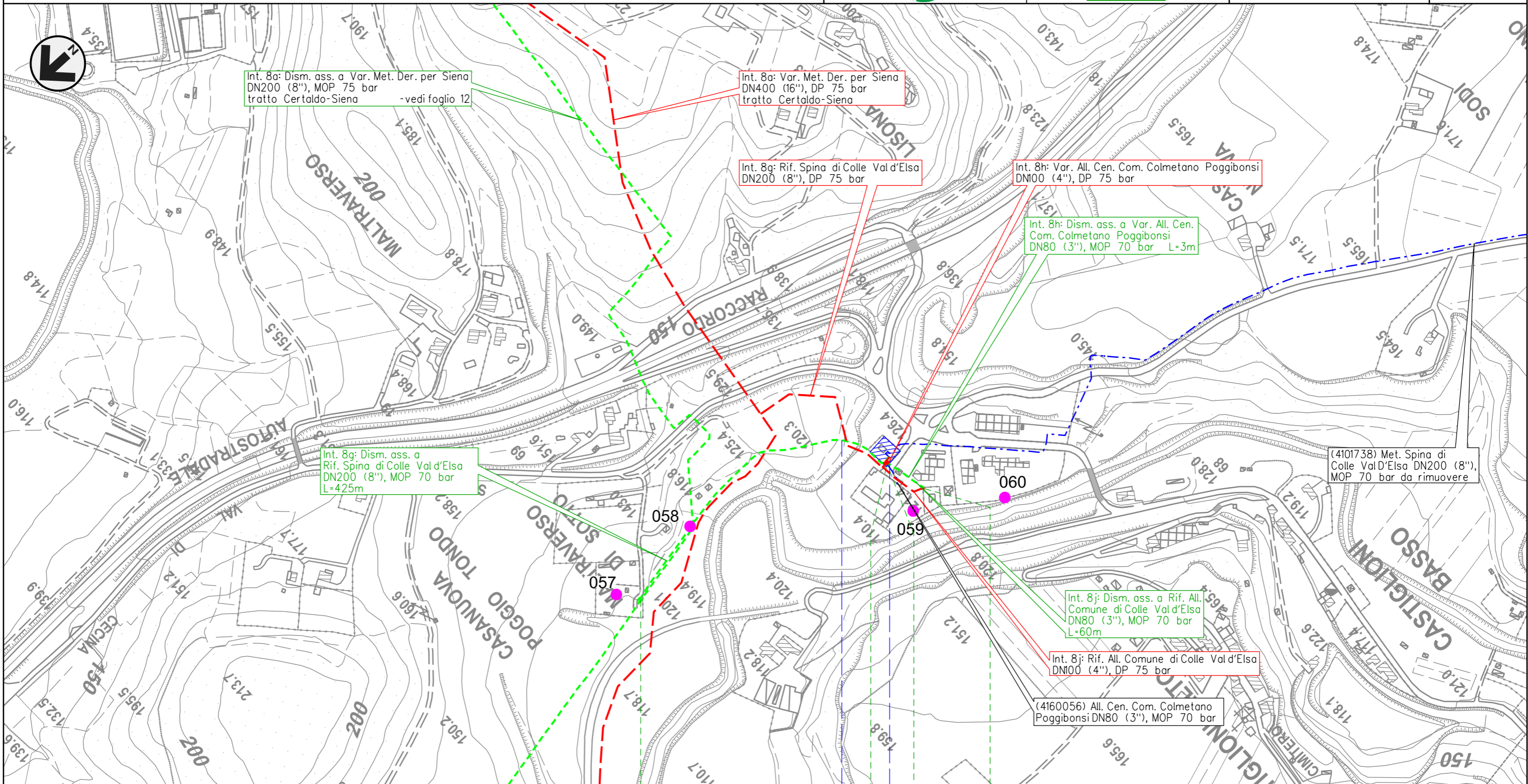
S.S. n.674
 Tang. Siena Ovest

Torrente Tressa

METANODOTTO DERIVAZIONE PER SIENA DN400 (16")
 Interventi 8: Dism. ass. a Var. Met. Der. per Siena DN400 (16"), MOP 75/70 bar
 tratto Certaldo-Siena e opere connesse

CARTA DEI POZZI E DELLE SORGENTI
 DISMISSIONE OPERE ESISTENTI

00	31-05-23	EMISSIONE	AGUZZI	STROPPA	MONTONI	Foglio 19 di 38 Scala 1:5.000
INDICE	DATA	REVISIONI	ELABORATO	VERIFICATO	APPROVATO	
 			Dis.	RIM-CI-90202		
			Comm.	NR/19087		



Int. 8a: Dism. ass. a Var. Met. Der. per Siena DN200 (8"), MOP 75 bar tratto Certaldo-Siena - vedi foglio 12

Int. 8a: Var. Met. Der. per Siena DN400 (16"), DP 75 bar tratto Certaldo-Siena

Int. 8g: Rif. Spina di Colle Val d'Elsa DN200 (8"), DP 75 bar

Int. 8h: Var. All. Cen. Com. Colmetano Poggibonsi DN100 (4"), DP 75 bar

Int. 8h: Dism. ass. a Var. All. Cen. Com. Colmetano Poggibonsi DN80 (3"), MOP 70 bar L=3m

Int. 8g: Dism. ass. a Rif. Spina di Colle Val d'Elsa DN200 (8"), MOP 70 bar L=425m

(4101738) Met. Spina di Colle Val d'Elsa DN200 (8"), MOP 70 bar da rimuovere

Int. 8j: Dism. ass. a Rif. All. Comune di Colle Val d'Elsa DN80 (3"), MOP 70 bar L=60m

Int. 8j: Rif. All. Comune di Colle Val d'Elsa DN100 (4"), DP 75 bar

(4160056) All. Cen. Com. Colmetano Poggibonsi DN80 (3"), MOP 70 bar

POGGIBONSI COLLE VAL D'ELSA

SIENA

4101549/9.1 - 12+718
4101738/1

786/A 4102752/1 - 0+000
4160056/1 - 0+000

Botro di Lisoia S.C.

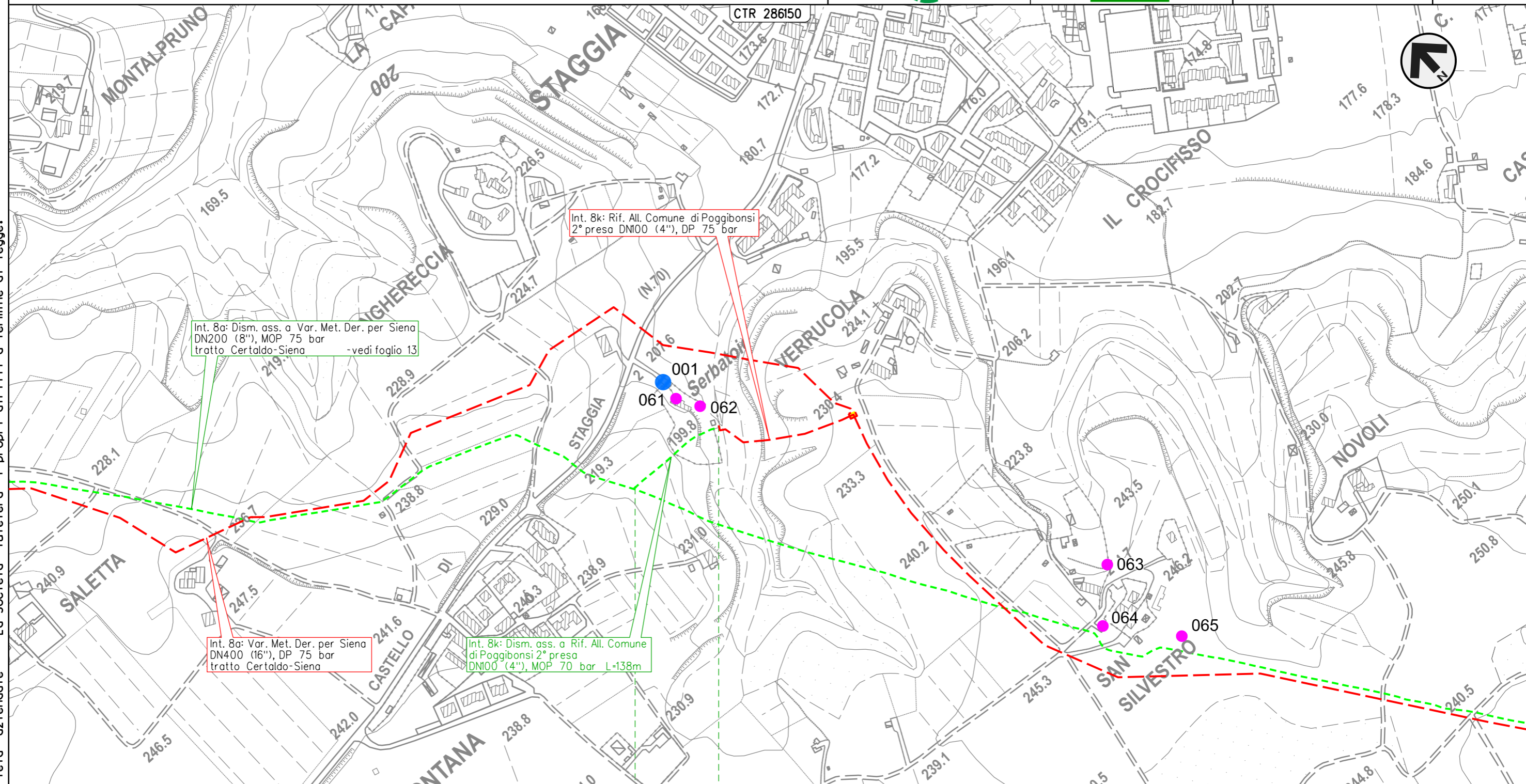
Il presente disegno e' di proprieta' aziendale - La Societa' tutelera' i propri diritti a termine di legge.

METANODOTTO DERIVAZIONE PER SIENA DN400 (16")
 Interventi 8: Dism. ass. a Var. Met. Der. per Siena DN400 (16"), MOP 75/70 bar
 tratto Certaldo-Siena e opere connesse

00	31-05-23	EMISSIONE	AGUZZI	STROPPA	MONTONI
INDICE	DATA	R E V I S I O N I			ELABORATO
Dis.			RIM-CI-90202		
Comm.			NR/19087		

Foglio
 20
 di 38
 Scala
 1:5.000

CARTA DEI POZZI E DELLE SORGENTI
 DISMISSIONE OPERE ESISTENTI



Int. 8a: Dism. ass. a Var. Met. Der. per Siena
 DN200 (8"), MOP 75 bar
 tratto Certaldo-Siena -vedi foglio 13

Int. 8k: Rif. All. Comune di Poggibonsi
 2° presa DN100 (4"), DP 75 bar

Int. 8a: Var. Met. Der. per Siena
 DN400 (16"), DP 75 bar
 tratto Certaldo-Siena

Int. 8k: Dism. ass. a Rif. All. Comune
 di Poggibonsi 2° presa
 DN100 (4"), MOP 70 bar L=138m

0 0+138

POGGIBONSI

SIENA

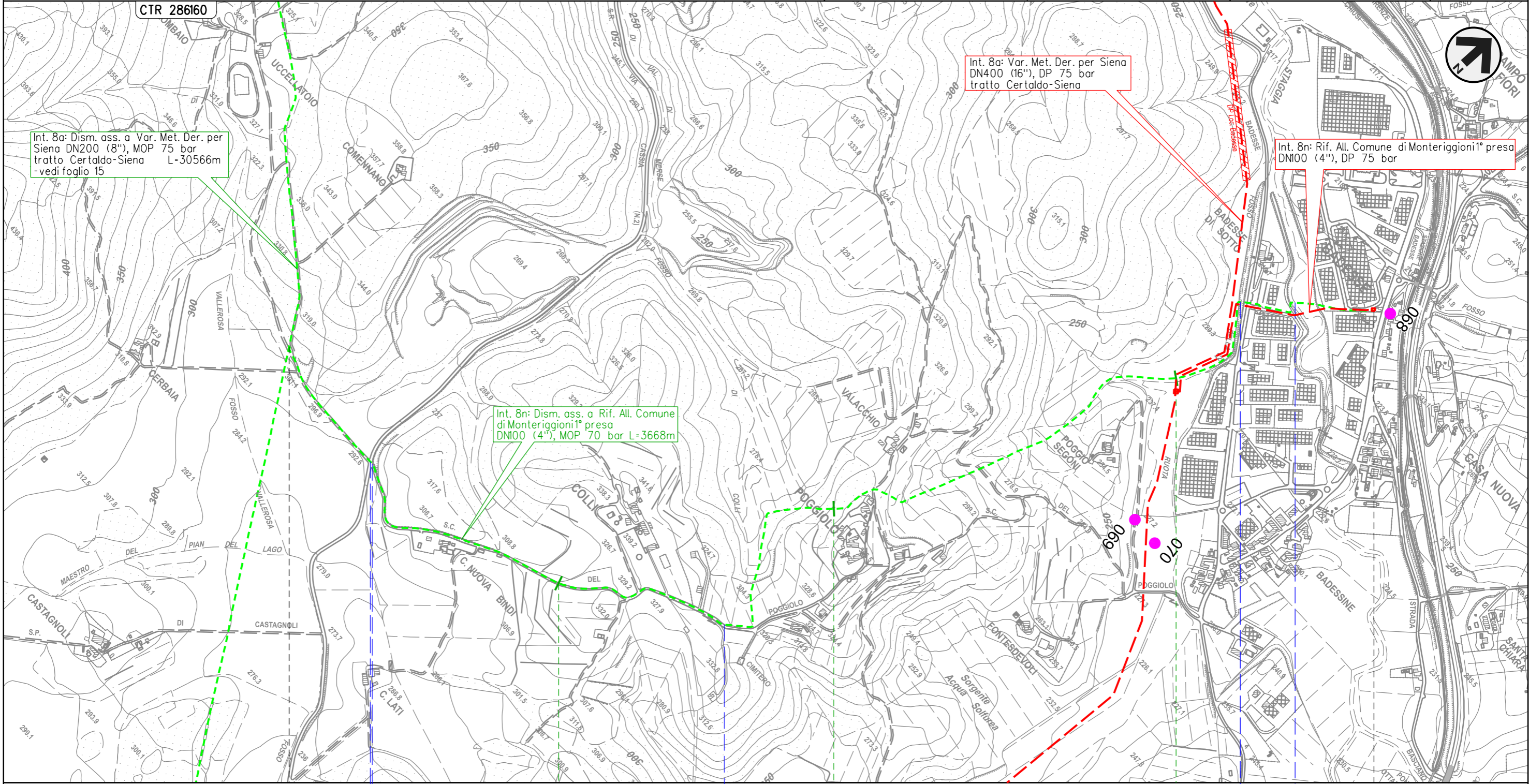
4103200/1 - 0+002

Il presente disegno e' di proprieta' aziendale - La Societa' tutelera' i propri diritti a termine di legge.

METANODOTTO DERIVAZIONE PER SIENA DN400 (16")
 Interventi 8: Dism. ass. a Var. Met. Der. per Siena DN400 (16"), MOP 75/70 bar
 tratto Certaldo-Siena e opere connesse

CARTA DEI POZZI E DELLE SORGENTI
 DISMISSIONE OPERE ESISTENTI

00	31-05-23	EMISSIONE	AGUZZI	STROPPA	MONTONI	Foglio 21 di 38
INDICE	DATA	REVISIONI	ELABORATO	VERIFICATO	APPROVATO	
 			Dis.	RIM-CI-90202		di 38
			Comm.	NR/19087		Scala



Il presente disegno e' di proprieta' aziendale - La Societa' tutelera' i propri diritti a termine di legge.



0	1	2	3	3+668
MONTERIGGIONI				
SIENA				
S.R. n.2 Via Cassia		S.C.	Fosso Ruota	Torrente Staggia

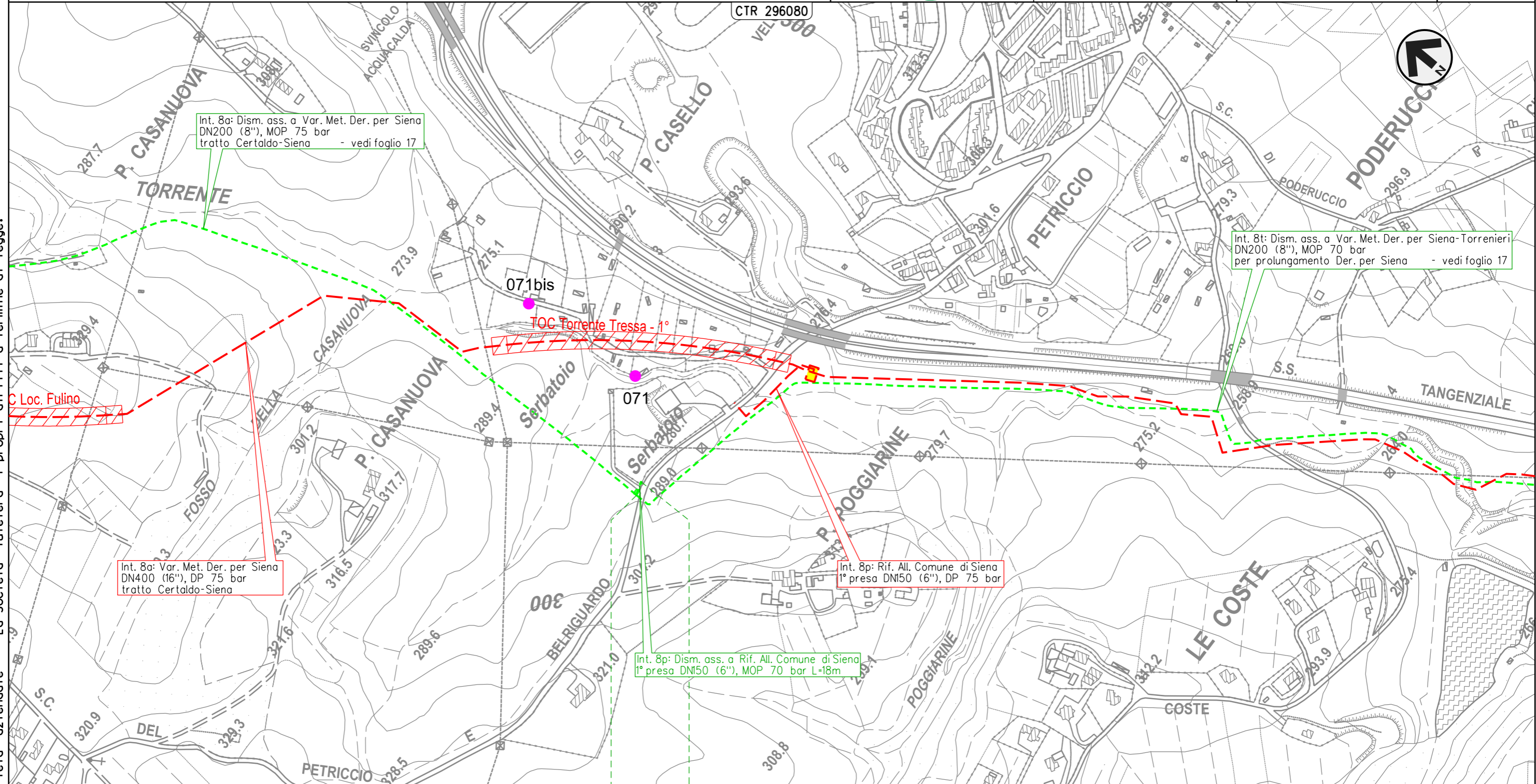
4102433/1 - 0+002

4102433/2 - 3+668

METANODOTTO DERIVAZIONE PER SIENA DN400 (16")
 Interventi 8: Dism. ass. a Var. Met. Der. per Siena DN400 (16"), MOP 75/70 bar
 tratto Certaldo-Siena e opere connesse

CARTA DEI POZZI E DELLE SORGENTI
 DISMISSIONE OPERE ESISTENTI

00	31-05-23	EMISSIONE	AGUZZI	STROPPA	MONTONI	Foglio 22 di 38
INDICE	DATA	REVISIONI	ELABORATO	VERIFICATO	APPROVATO	
 			Dis.	RIM-CI-90202		di 38
			Comm.	NR/19087		Scala



Int. 8a: Dism. ass. a Var. Met. Der. per Siena
 DN200 (8"), MOP 75 bar
 tratto Certaldo-Siena - vedi foglio 17

Int. 8t: Dism. ass. a Var. Met. Der. per Siena-Torrenieri
 DN200 (8"), MOP 70 bar
 per prolungamento Der. per Siena - vedi foglio 17

Int. 8a: Var. Met. Der. per Siena
 DN400 (16"), DP 75 bar
 tratto Certaldo-Siena

Int. 8p: Rif. All. Comune di Siena
 1° presa DN150 (6"), DP 75 bar

Int. 8p: Dism. ass. a Rif. All. Comune di Siena
 1° presa DN150 (6"), MOP 70 bar L=18m

0 0+018

SIENA
 SIENA

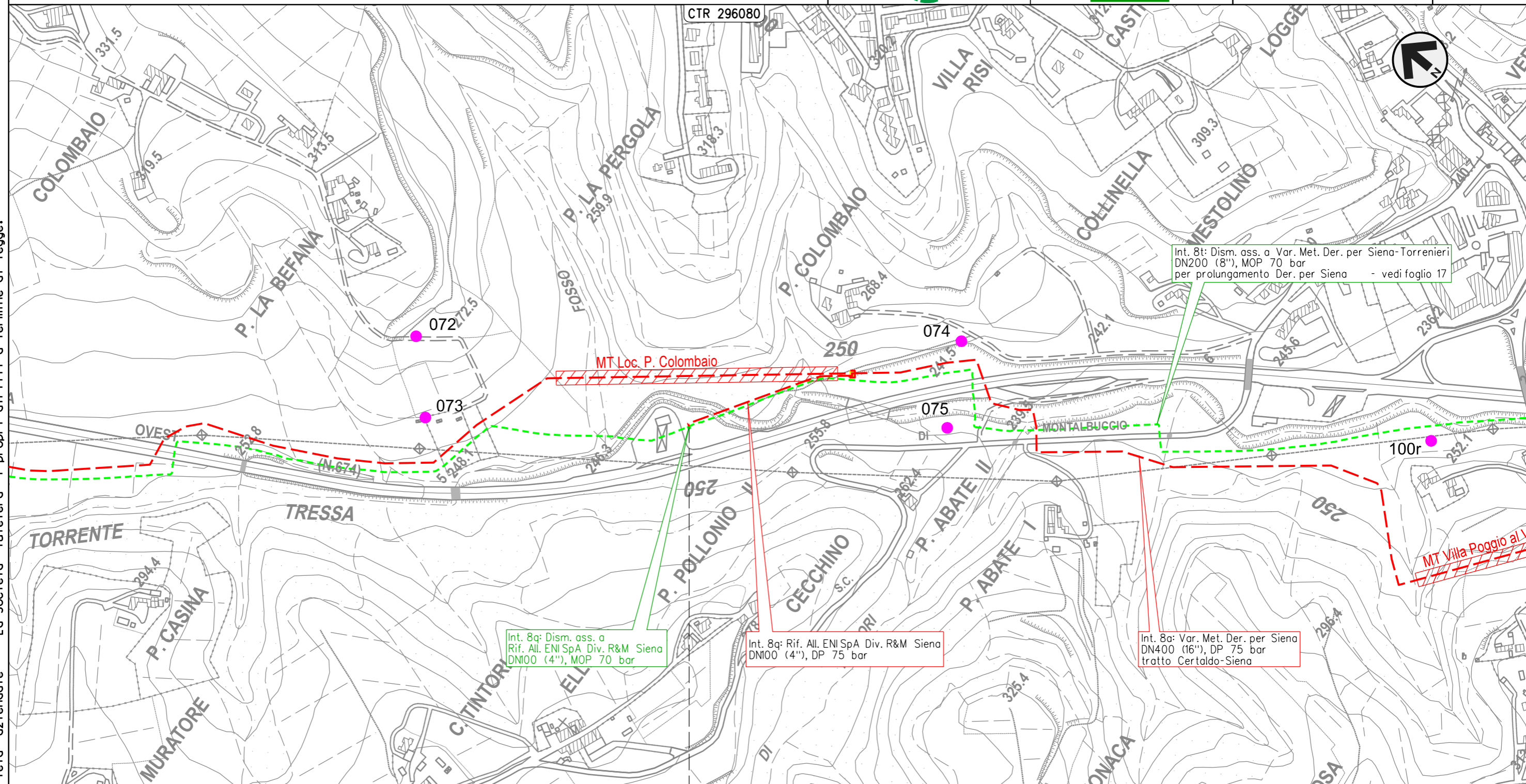
4103653/1.1 - 0+000
 4101943/2

4101943/2 - 0+018

Il presente disegno e' di proprieta' aziendale - La Societa' tutelera' i propri diritti a termine di legge.

00			31-05-23	EMISSIONE	AGUZZI	STROPPA	MONTONI	Foglio	23
INDICE	DATA	REVISIONI			ELABORATO	VERIFICATO	APPROVATO	di	38
				Dis.			RIM-CI-90202	Scala	1:5.000
				Comm.			NR/19087		

CARTA DEI POZZI E DELLE SORGENTI
DISMISSIONE OPERE ESISTENTI



Int. 8t: Dism. ass. a Var. Met. Der. per Siena-Torrenieri
DN200 (8"), MOP 70 bar
per prolungamento Der. per Siena - vedi foglio 17

Int. 8q: Dism. ass. a
Rif. All. ENI SpA Div. R&M Siena
DN100 (4"), MOP 70 bar

Int. 8q: Rif. All. ENI SpA Div. R&M Siena
DN100 (4"), DP 75 bar

Int. 8a: Var. Met. Der. per Siena
DN400 (16"), DP 75 bar
tratto Certaldo-Siena

MT Villa Poggio al V

Il presente disegno e' di proprieta' aziendale - La Societa' tutelera' i propri diritti a termine di legge.

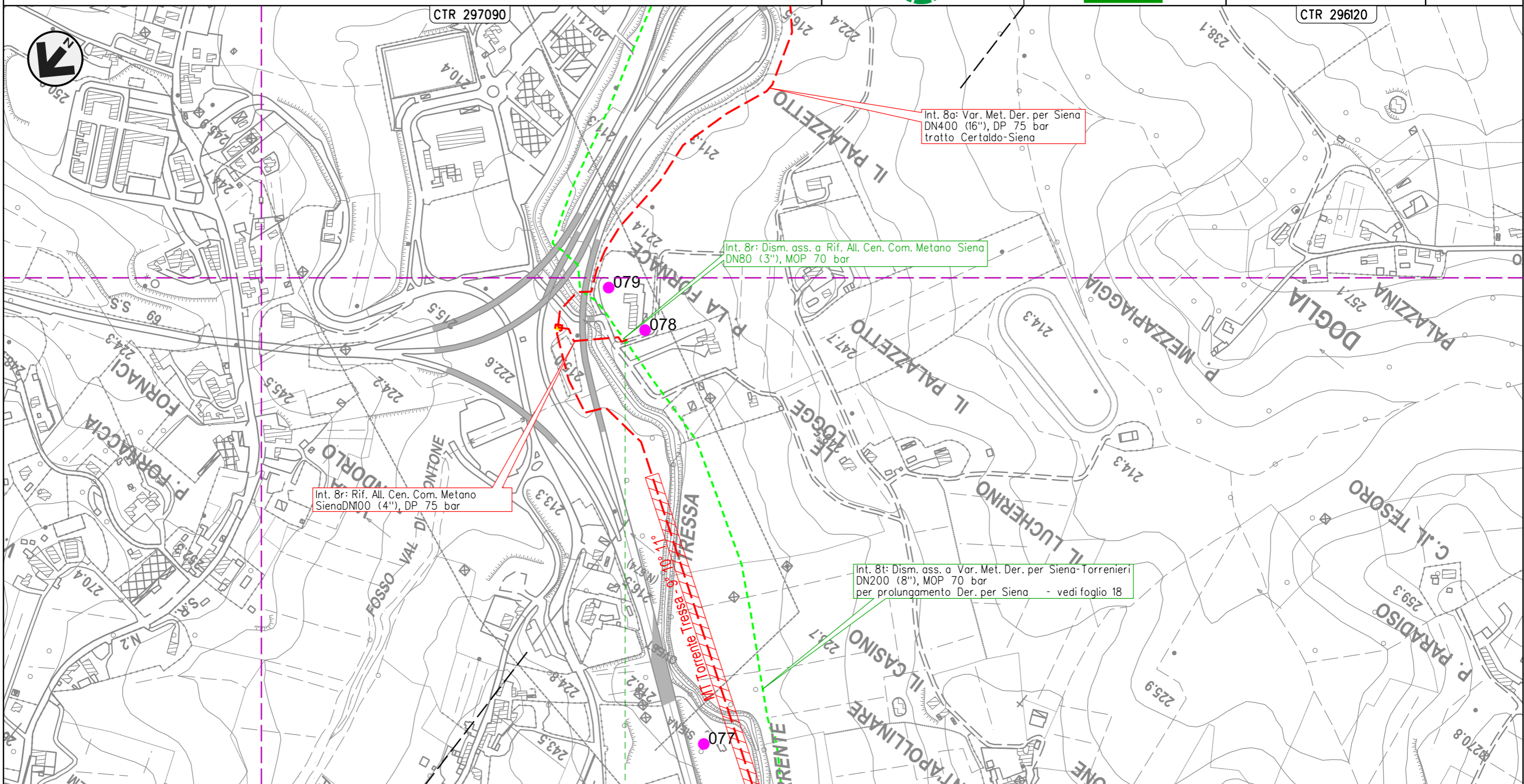
0
SIENA
SIENA

15963/1 - 0+000

METANODOTTO DERIVAZIONE PER SIENA DN400 (16")
Interventi 8: Dism. ass. a Var. Met. Der. per Siena DN400 (16"), MOP 75/70 bar
tratto Certaldo-Siena e opere connesse

00	31-05-23	EMISSIONE	AGUZZI	STROPPA	MONTONI	Foglio 24 di 38 Scala 1:5.000
INDICE	DATA	REVISIONI	ELABORATO	VERIFICATO	APPROVATO	
snam			Enereco			
			Dis.	RIM-CI-90202		
			Comm.	NR/19087		

CARTA DEI POZZI E DELLE SORGENTI
DISMISSIONE OPERE ESISTENTI



Int. 8b: Rif. All. Cen. Com. Metano SienaDM00 (4"), DP 75 bar

Int. 8c: Dism. ass. a Rif. All. Cen. Com. Metano Siena DN80 (3"), MOP 70 bar

Int. 8a: Var. Met. Der. per Siena DN400 (16"), DP 75 bar tratto Certaldo-Siena

Int. 8t: Dism. ass. a Var. Met. Der. per Siena-Torrenieri DN200 (8"), MOP 70 bar per prolungamento Der. per Siena - vedi foglio 18

SIENA
SIENA

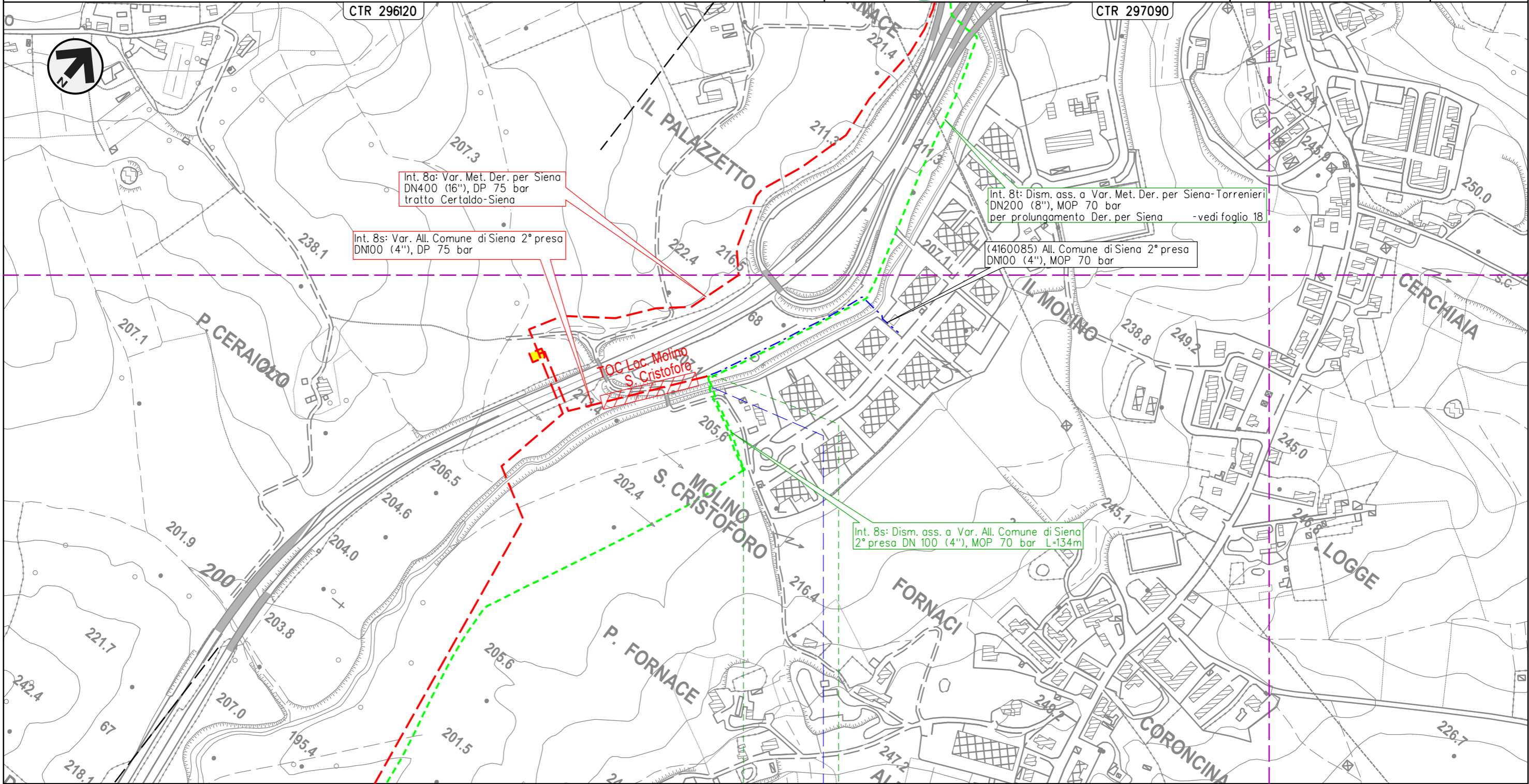
4160055/1 - 0+000

Il presente disegno e' di proprieta' aziendale - La Societa' tutelera' i propri diritti a termine di legge.

METANODOTTO DERIVAZIONE PER SIENA DN400 (16")
 Interventi 8: Dism. ass. a Var. Met. Der. per Siena DN400 (16"), MOP 75/70 bar
 tratto Certaldo-Siena e opere connesse

CARTA DEI POZZI E DELLE SORGENTI
 DISMISSIONE OPERE ESISTENTI

00	31-05-23	EMISSIONE	AGUZZI	STROPPA	MONTONI	Foglio 25 di 38
INDICE	DATA	REVISIONI	ELABORATO	VERIFICATO	APPROVATO	
			Dis.	RIM-CI-90202		di 38
			Comm.	NR/19087		Scala 1:5.000




Il presente disegno e' di proprieta' aziendale - La Societa' tutelera' i propri diritti a termine di legge.

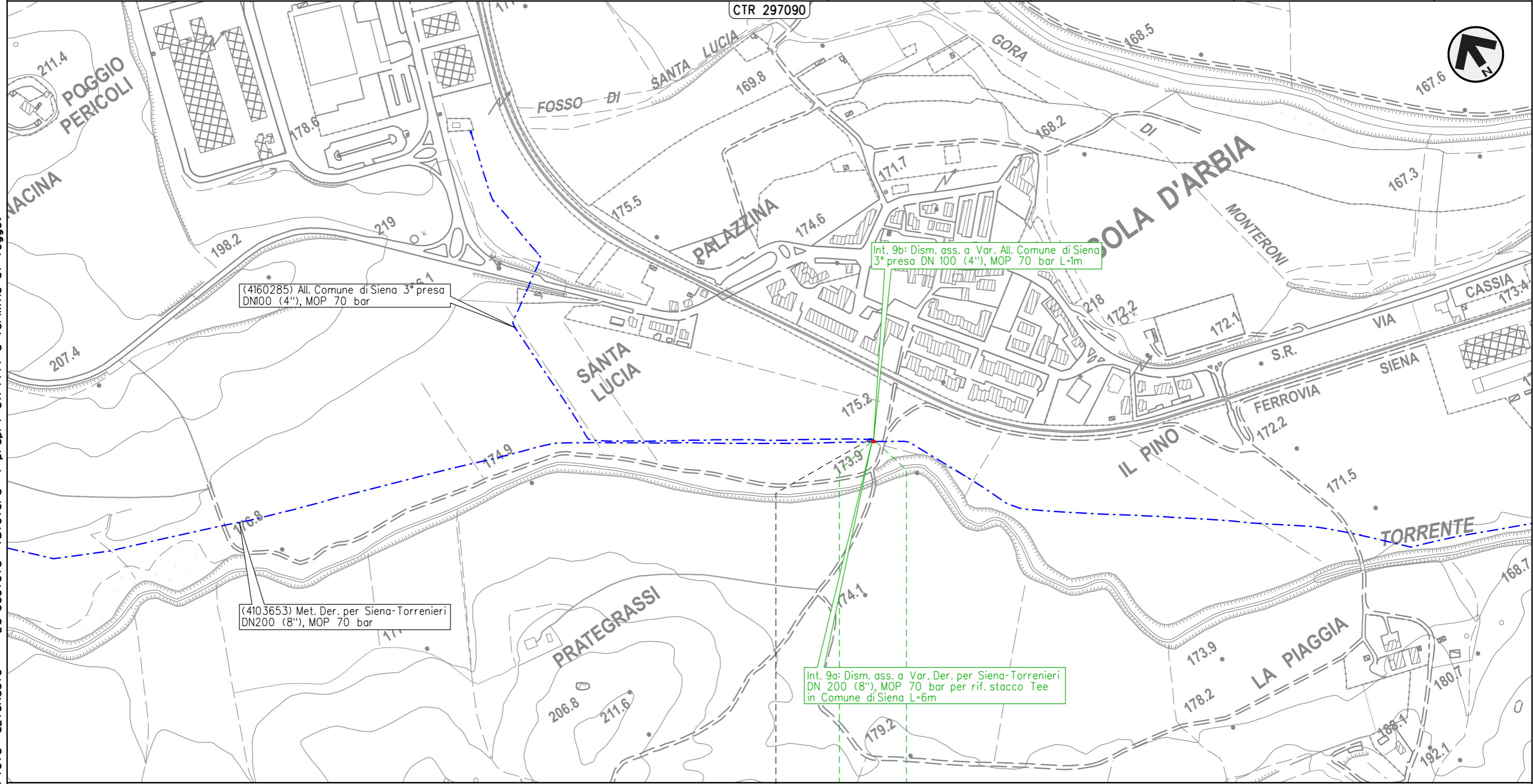
0 0+134
 SIENA
 SIENA
 Torre Tressa

4160085/1
 4103653/2 -6+859

METANODOTTO DERIVAZIONE PER SIENA-TORRENIERI DN200 (8")
 Interventi 9: Dism. ass. a Var. Met. Der. per Siena-Torrenieri DN200 (8"), MOP 70 bar
 per rif. stacco Tee in Comune di Siena (Loc. Il Pino) e opere connesse

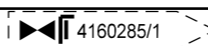
00	31-05-23	EMISSIONE	AGUZZI	STROPPA	MONTONI	Foglio 26 di 38
INDICE	DATA	REVISIONI	ELABORATO	VERIFICATO	APPROVATO	
 			Dis.	RIM-CI-90202		Scala 1:5.000
			Comm.	NR/19087		

CARTA DEI POZZI E DELLE SORGENTI
 DISMISSIONE OPERE ESISTENTI





0 0+006

SIENA
 SIENA

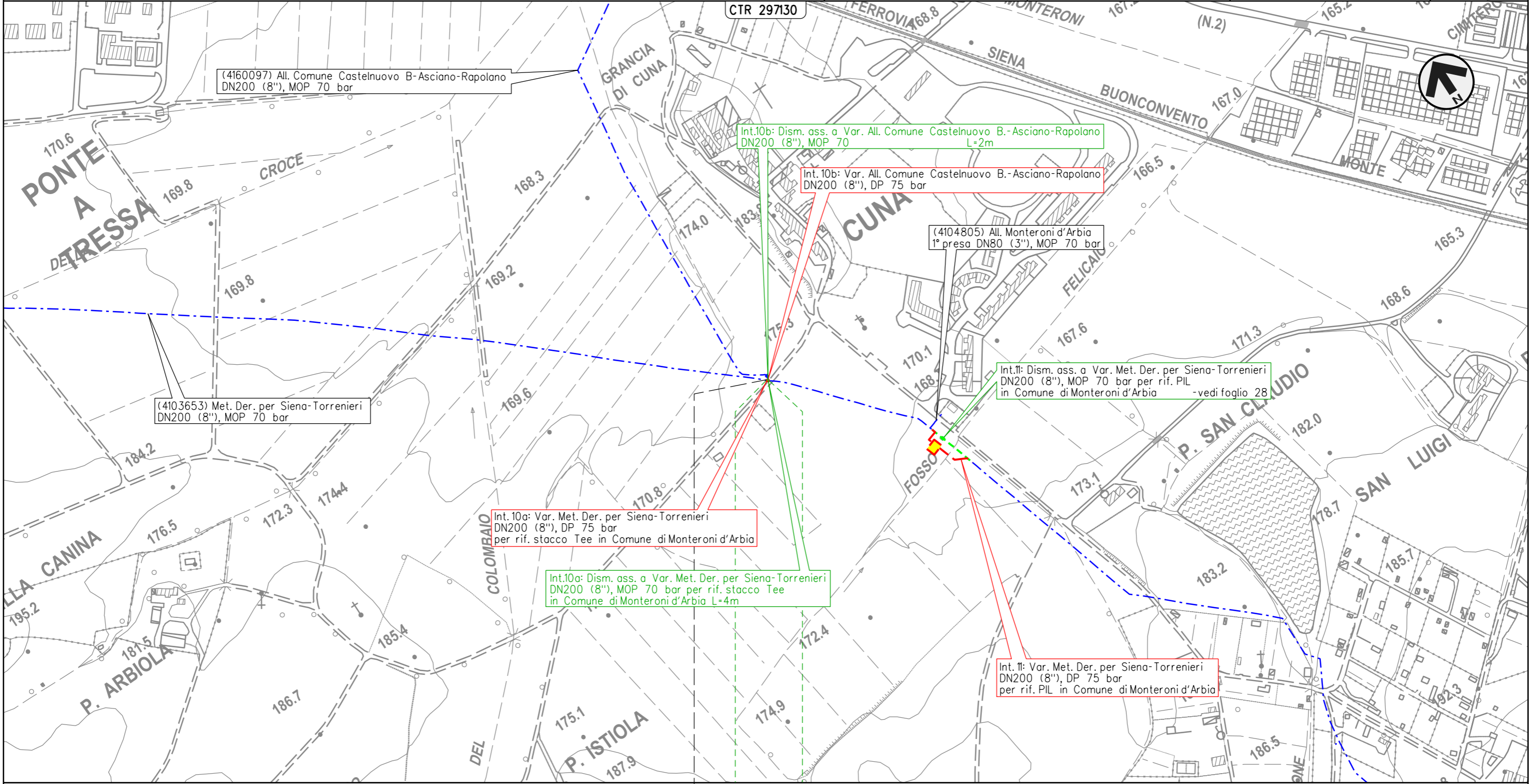


Il presente disegno e' di proprieta' aziendale - La Societa' tutelera' i propri diritti a termine di legge.

METANODOTTO DERIVAZIONE PER SIENA-TORRENIERI DN200 (8")
 Interventi 10: Dism. ass. a Var. Met. Der. per Siena-Torrenieri DN200 (8"), MOP 70 bar
 per rif. stacco Tee in Comune di Monteroni d'Arbia (Loc. Grancia di Cuna) e opere connesse

00	31-05-23	EMISSIONE	AGUZZI	STROPPA	MONTONI	Foglio 27 di 38
INDICE	DATA	REVISIONI	ELABORATO	VERIFICATO	APPROVATO	
 			Dis.	RIM-CI-90202		di 38
			Comm.	NR/19087		Scala

CARTA DEI POZZI E DELLE SORGENTI
 DISMISSIONE OPERE ESISTENTI





0 0+004
 MONTERONI D'ARBIA
 SIENA

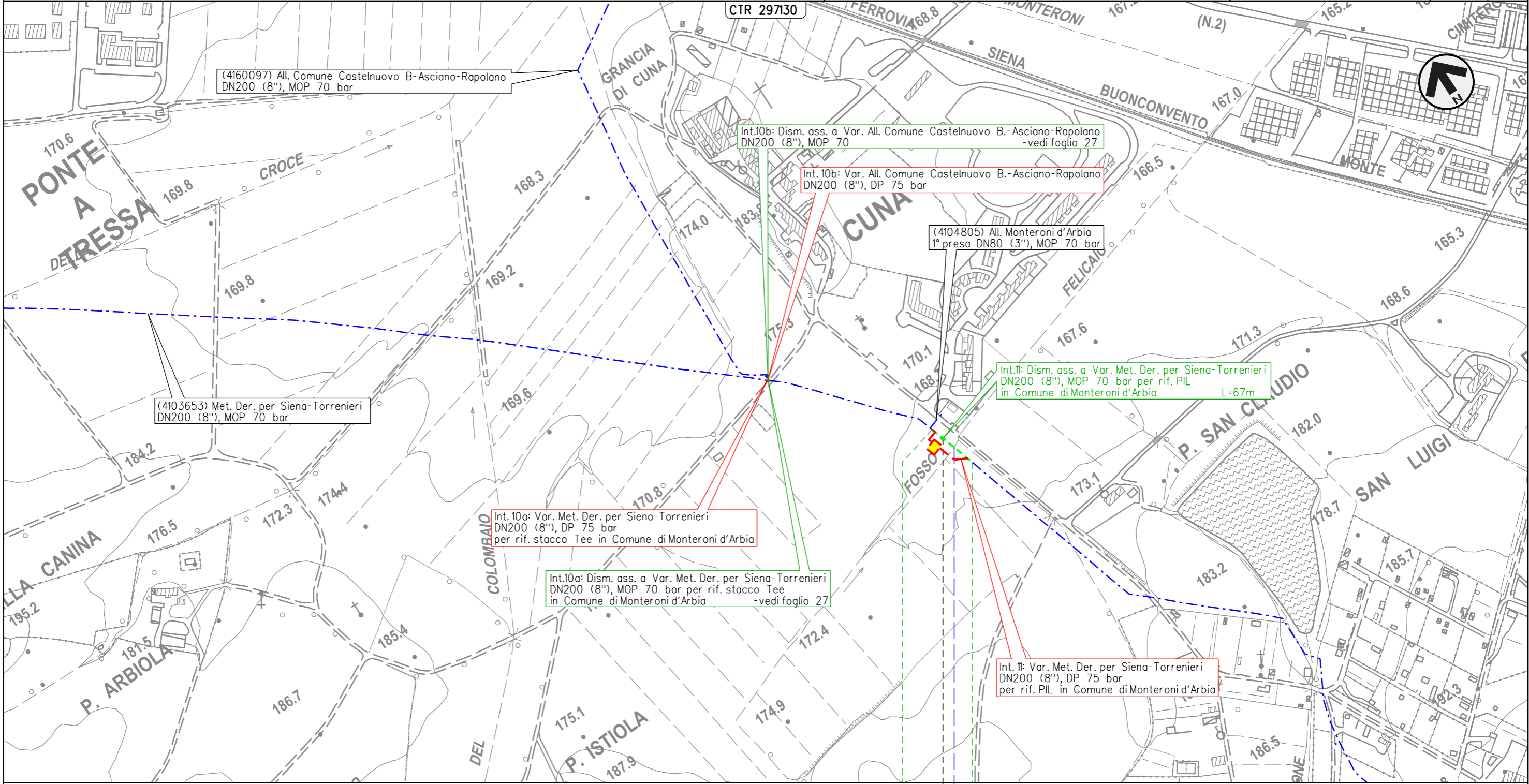
4160097/1

Il presente disegno e' di proprieta' aziendale - La Societa' tutelera' i propri diritti a termine di legge.

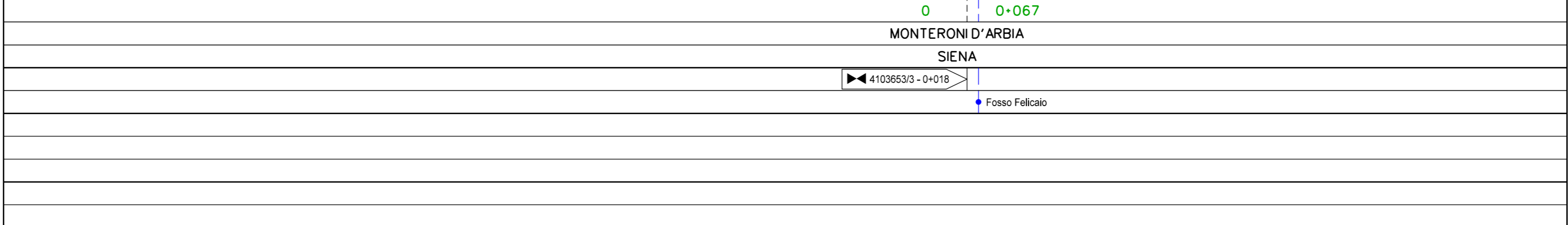
METANODOTTO DERIVAZIONE PER SIENA-TORRENIERI DN200 (8")
 Intervento 11: Dism. ass. a Var. Met. Der. per Siena-Torrenieri DN200 (8"), MOP 70 bar
 per rif. PIL in Comune di Monteroni d'Arbia (Loc. Cuna)

00	31-05-23	EMISSIONE	AGUZZI	STROPPA	MONTONI	Foglio 28 di 38 Scala 1:5.000
INDICE	DATA	REVISIONI	ELABORATO	VERIFICATO	APPROVATO	
 			Dis.	RIM-CI-90202		
			Comm.	NR/19087		



CARTA DEI POZZI E DELLE SORGENTI
 DISMISSIONE OPERE ESISTENTI



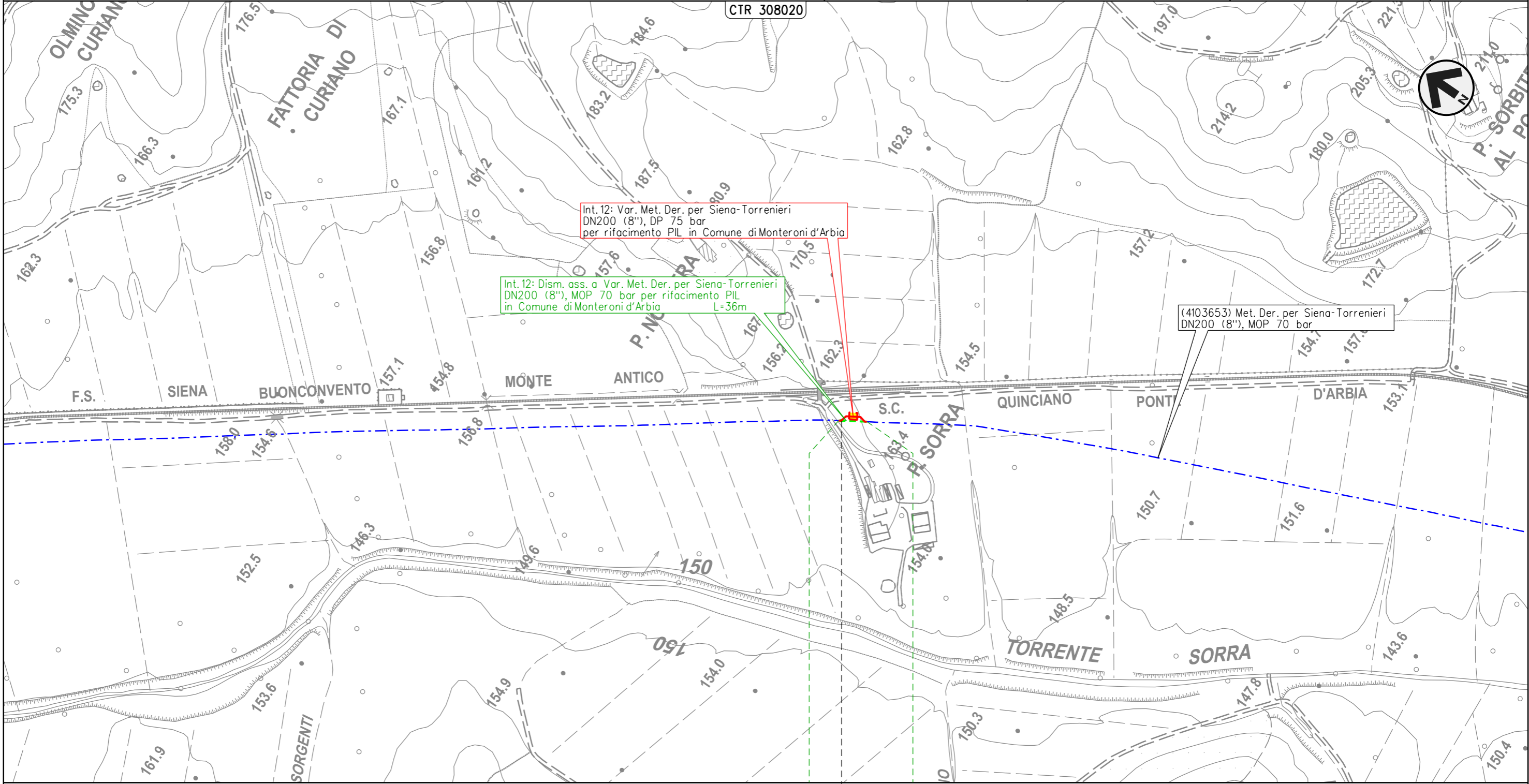
Il presente disegno e' di proprieta' aziendale - La Societa' tutelera' i propri diritti a termine di legge.



METANODOTTO DERIVAZIONE PER SIENA-TORRENIERI DN200 (8")
 Intervento 12: Dism. ass. a Var. Met. Der. per Siena-Torrenieri DN200 (8"), MOP 70 bar
 per rif. PIL in Comune di Monteroni d'Arbia (Loc. P. Sorra)

00	31-05-23	EMISSIONE	AGUZZI	STROPPA	MONTONI	Foglio 29 di 38
INDICE	DATA	REVISIONI	ELABORATO	VERIFICATO	APPROVATO	
 			Dis.	RIM-CI-90202		di 38
			Comm.	NR/19087		Scala

CARTA DEI POZZI E DELLE SORGENTI
 DISMISSIONE OPERE ESISTENTI



Int. 12: Var. Met. Der. per Siena-Torrenieri
 DN200 (8"), DP 75 bar
 per rifacimento PIL in Comune di Monteroni d'Arbia

Int. 12: Dism. ass. a Var. Met. Der. per Siena-Torrenieri
 DN200 (8"), MOP 70 bar per rifacimento PIL
 in Comune di Monteroni d'Arbia L=36m

(4103653) Met. Der. per Siena-Torrenieri
 DN200 (8"), MOP 70 bar



0 0+036
 MONTERONI D'ARBIA

SIENA

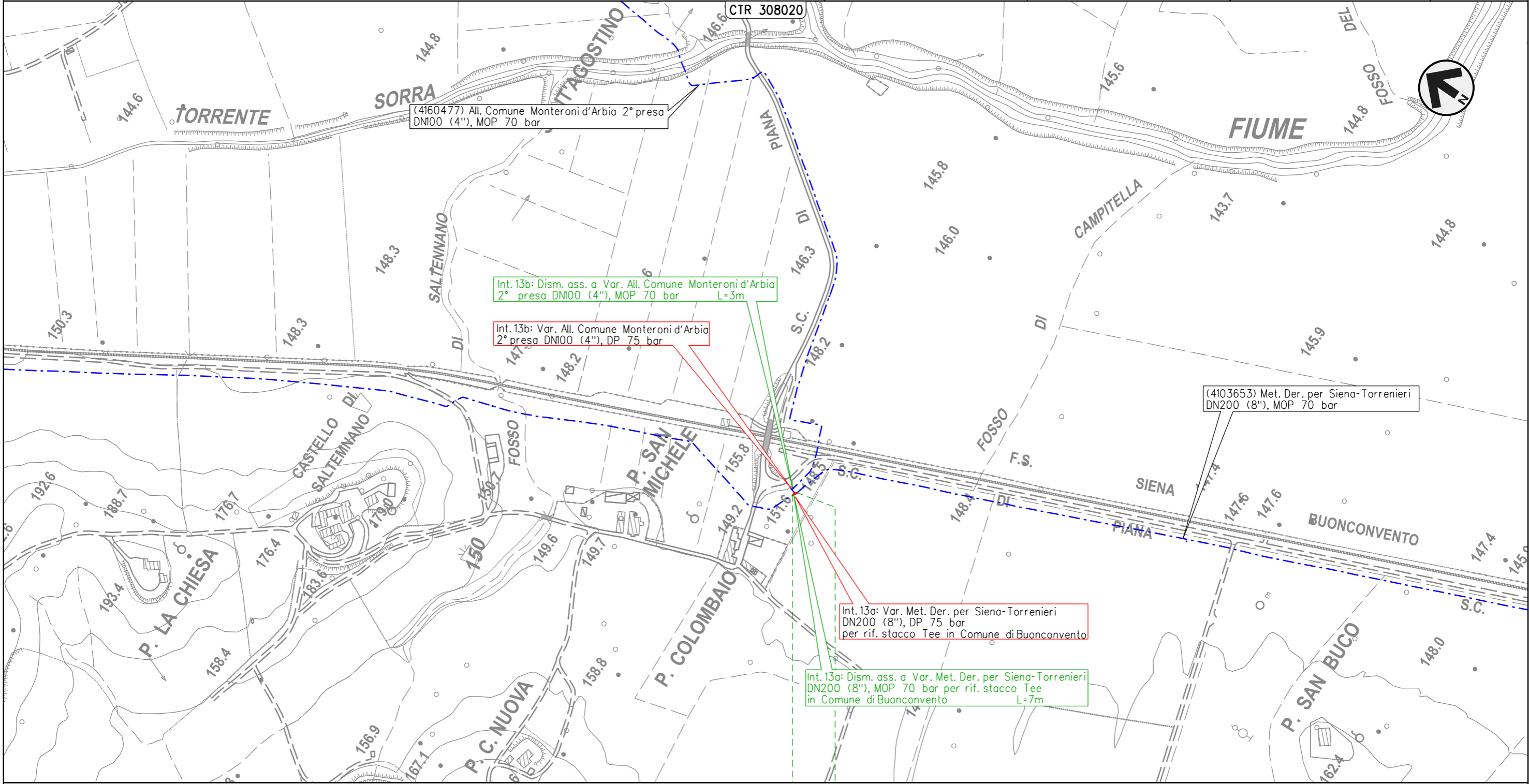
4103653/5 - 0+004

Il presente disegno e' di proprieta' aziendale - La Societa' tutelera' i propri diritti a termine di legge.

METANODOTTO DERIVAZIONE PER SIENA-TORRENIERI DN200 (8")
 Interventi 13: Dism. ass. a Var. Met. Der. per Siena-Torrenieri DN200 (8"), MOP 70 bar
 per rif. stacco Tee in Comune di Buonconvento (Loc. P. S. Michele) e opere connesse

00	31-05-23	EMISSIONE	AGUZZI	STROPPA	MONTONI	Foglio 30 di 38
INDICE	DATA	REVISIONI	ELABORATO	VERIFICATO	APPROVATO	
 			Dis.	RIM-CI-90202		di 38
			Comm.	NR/19087		Scala


CARTA DEI POZZI E DELLE SORGENTI
 DISMISSIONE OPERE ESISTENTI



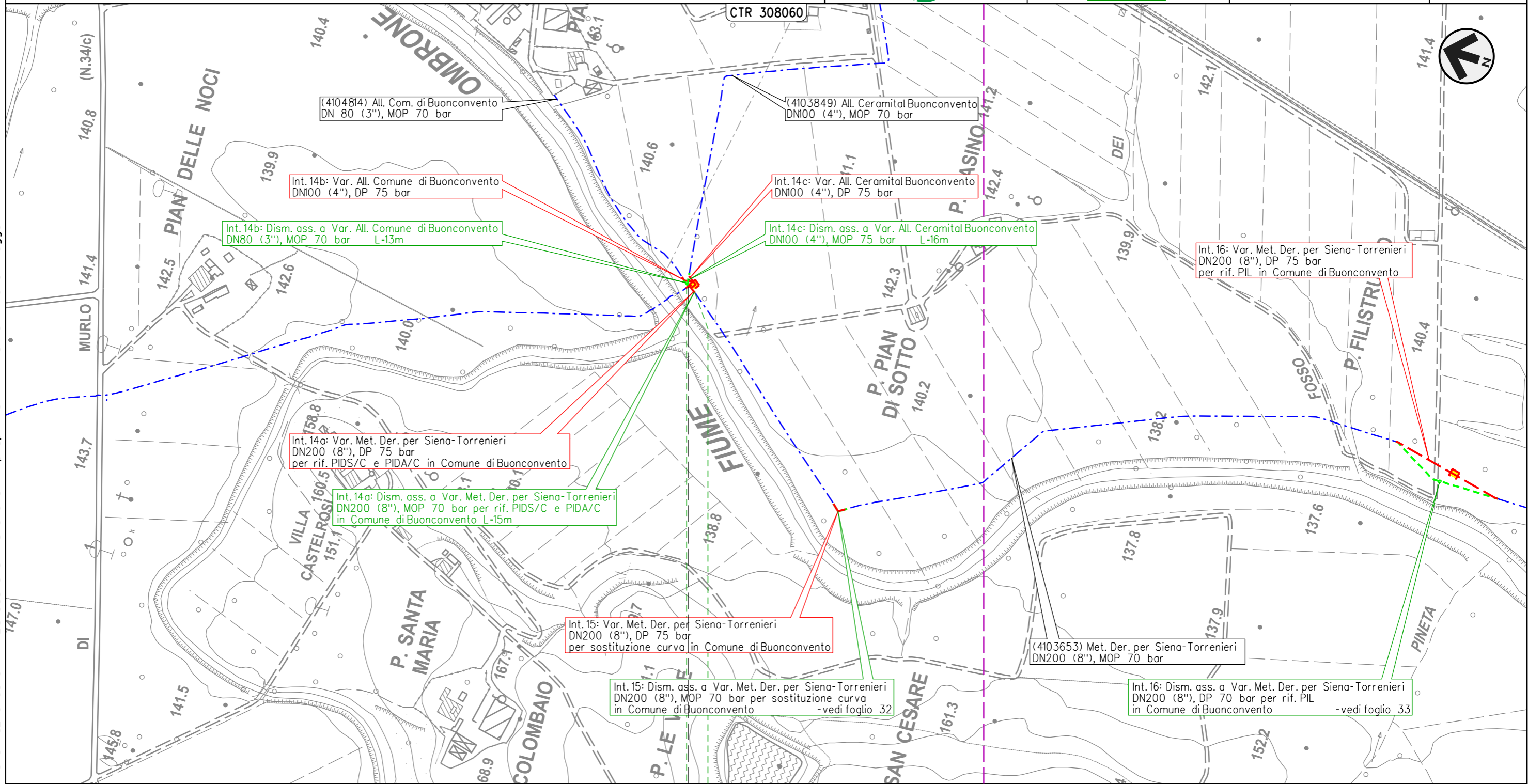
0 0+007
 BUONCONVENTO
 SIENA

Il presente disegno e' di proprieta' aziendale - La Societa' tutelera' i propri diritti a termine di legge.

METANODOTTO DERIVAZIONE PER SIENA-TORRENIERI DN200 (8")
 Interventi 14: Dism. ass. a Var. Met. Der. per Siena-Torrenieri DN200 (8"), MOP 70/75 bar per rif. PIDS/C e PIDA/C in Comune di Buonconvento (Loc. P. Pian di Sotto) e opere connesse

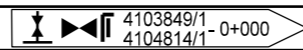
00	31-05-23	EMISSIONE	AGUZZI	STROPPA	MONTONI	Foglio 31 di 38
INDICE	DATA	REVISIONI	ELABORATO	VERIFICATO	APPROVATO	
 			Dis.	RIM-CI-90202		Scala 1:5.000
			Comm.	NR/19087		

CARTA DEI POZZI E DELLE SORGENTI
 DISMISSIONE OPERE ESISTENTI



Il presente disegno e' di proprieta' aziendale - La Societa' tutelera' i propri diritti a termine di legge.

0+016
 BUONCONVENTO
 SIENA

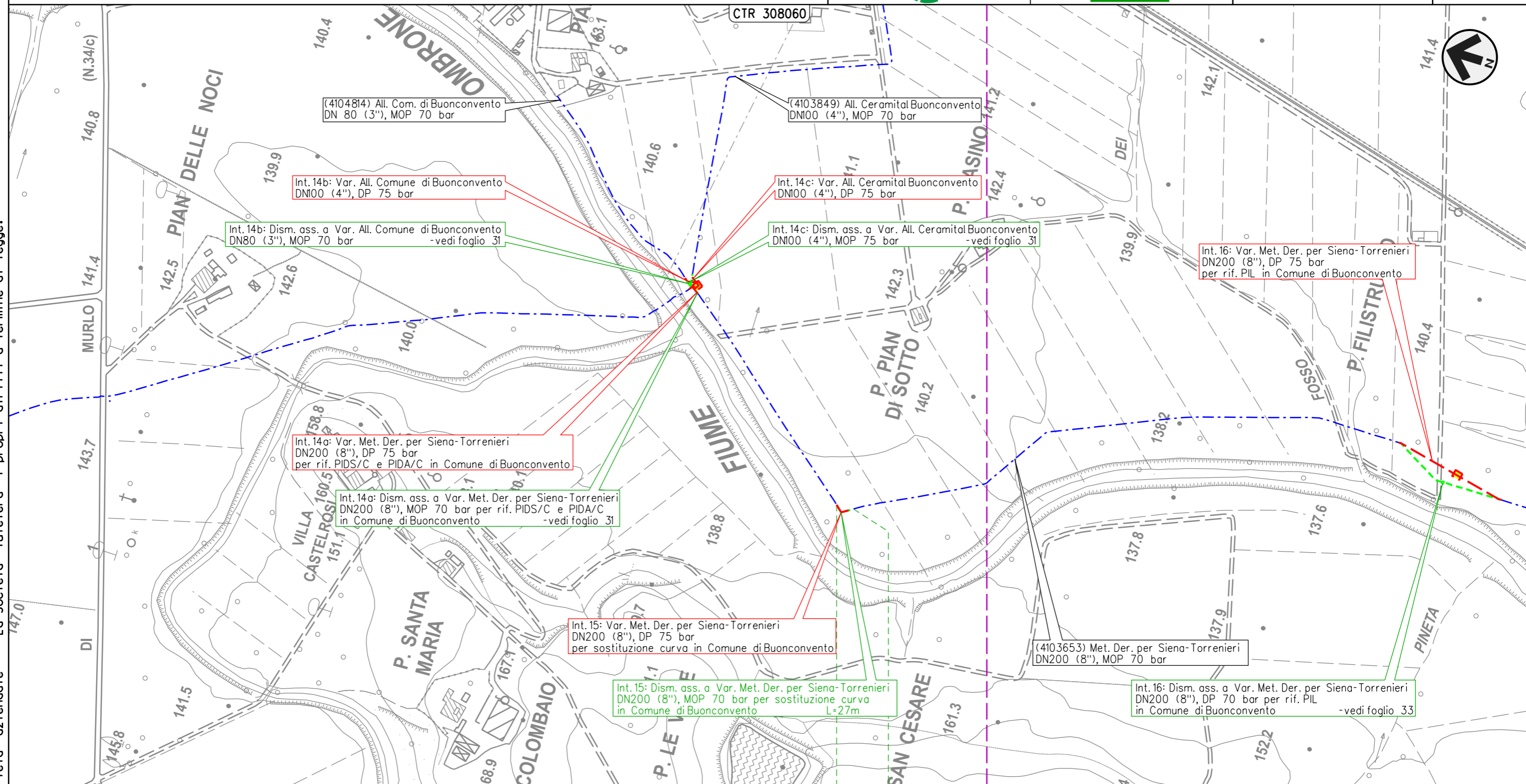


METANODOTTO DERIVAZIONE PER SIENA-TORRENIERI DN200 (8")
 Intervento 15: Dism. ass. a Var. Met. Der. per Siena-Torrenieri DN200 (8"), MOP 70 bar
 per sostituzione curva in Comune di Buonconvento (Loc. Le Vigne)

00	31-05-23	EMISSIONE	AGUZZI	STROPPA	MONTONI
INDICE	DATA	R E V I S I O N I			ELABORATO
			Dis.	RIM-CI-90202	
			Comm.	NR/19087	

Foglio
32
 di 38
 Scala
 1:5.000



CARTA DEI POZZI E DELLE SORGENTI
 DISMISSIONE OPERE ESISTENTI



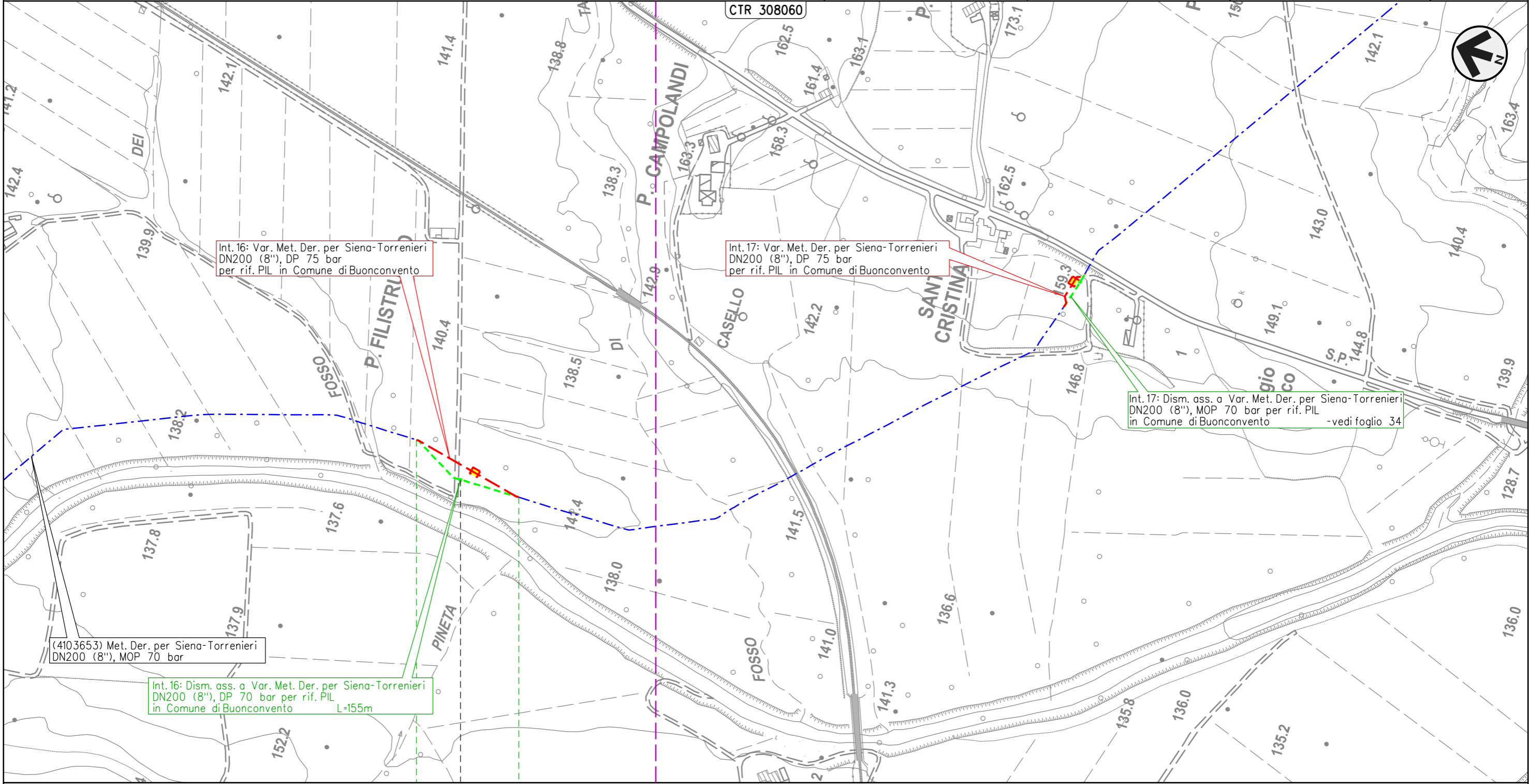
0 0+027
 BUONCONVENTO
 SIENA

Il presente disegno e' di proprieta' aziendale - La Societa' tutelera' i propri diritti a termine di legge.

METANODOTTO DERIVAZIONE PER SIENA-TORRENIERI DN200 (8")
 Intervento 16: Dism. ass. a Var. Met. Der. per Siena-Torrenieri DN200 (8"), MOP 70 bar
 per rif. PIL in Comune di Buonconvento (Loc. P. Filistrucchi)

00	31-05-23	EMISSIONE	AGUZZI	STROPPA	MONTONI	Foglio 33 di 38
INDICE	DATA	REVISIONI	ELABORATO	VERIFICATO	APPROVATO	
 			Dis.	RIM-CI-90202		di 38
			Comm.	NR/19087		Scala

CARTA DEI POZZI E DELLE SORGENTI
 DISMISSIONE OPERE ESISTENTI



Int. 16: Var. Met. Der. per Siena-Torrenieri
 DN200 (8"), DP 75 bar
 per rif. PIL in Comune di Buonconvento

Int. 17: Var. Met. Der. per Siena-Torrenieri
 DN200 (8"), DP 75 bar
 per rif. PIL in Comune di Buonconvento

Int. 17: Dism. ass. a Var. Met. Der. per Siena-Torrenieri
 DN200 (8"), MOP 70 bar per rif. PIL
 in Comune di Buonconvento - vedi foglio 34

(4103653) Met. Der. per Siena-Torrenieri
 DN200 (8"), MOP 70 bar

Int. 16: Dism. ass. a Var. Met. Der. per Siena-Torrenieri
 DN200 (8"), DP 70 bar per rif. PIL
 in Comune di Buonconvento L=155m

0 0+155
 BUONCONVENTO
 SIENA

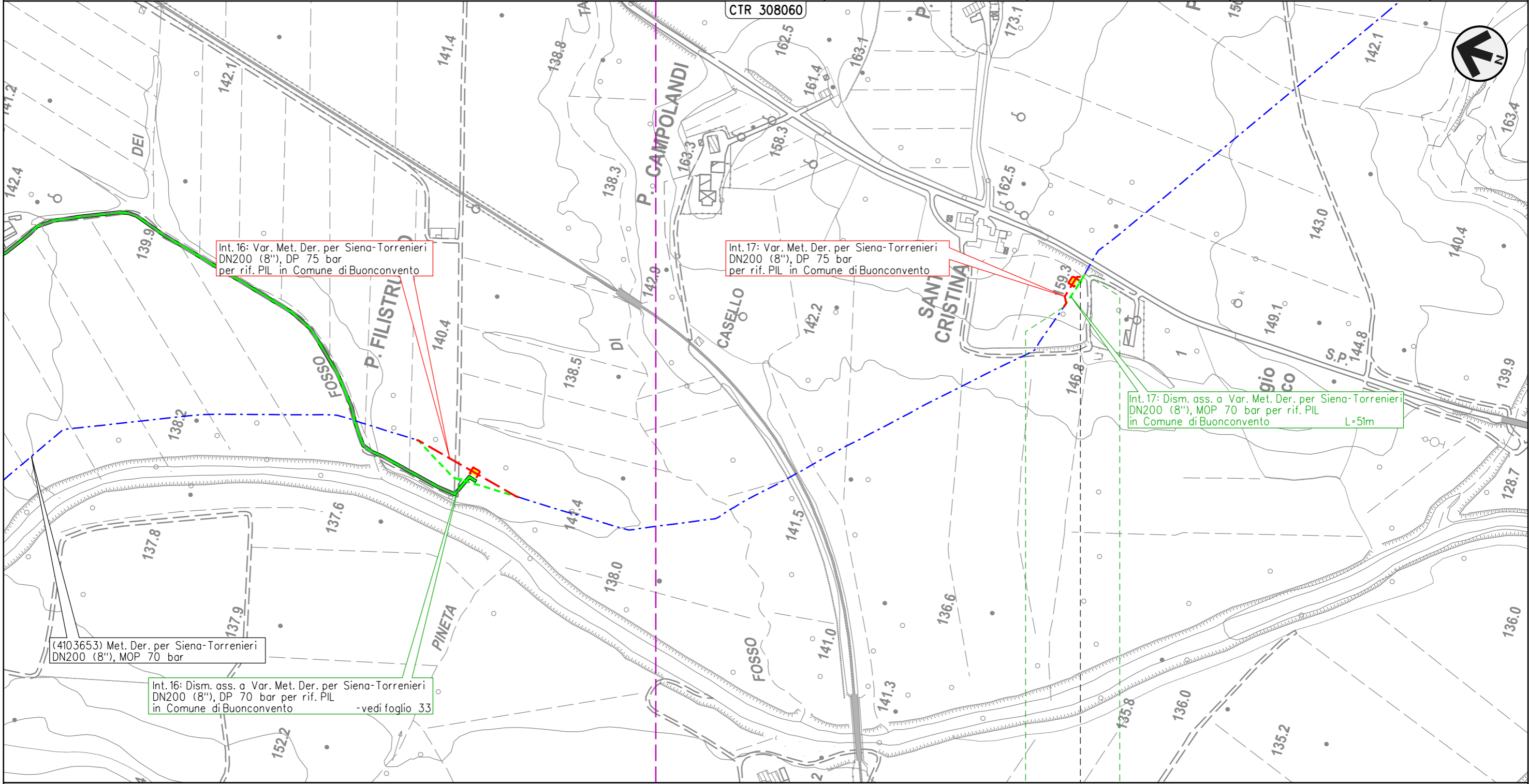
◀▶ 103653/7 - 0+078

Il presente disegno e' di proprieta' aziendale - La Societa' tutelera' i propri diritti a termine di legge.

METANODOTTO DERIVAZIONE PER SIENA-TORRENIERI DN200 (8")
 Intervento 17: Dism. ass. a Var. Met. Der. per Siena-Torrenieri DN200 (8"), MOP 70 bar
 per rif. PIL in Comune di Buonconvento (Loc. S. Cristina)

00	31-05-23	EMISSIONE	AGUZZI	STROPPA	MONTONI	Foglio 34 di 38
INDICE	DATA	REVISIONI	ELABORATO	VERIFICATO	APPROVATO	
			Dis.	RIM-CI-90202		di 38
			Comm.	NR/19087		Scala 1:5.000

CARTA DEI POZZI E DELLE SORGENTI
 DISMISSIONE OPERE ESISTENTI



Int. 16: Var. Met. Der. per Siena-Torrenieri
 DN200 (8"), DP 75 bar
 per rif. PIL in Comune di Buonconvento

Int. 17: Var. Met. Der. per Siena-Torrenieri
 DN200 (8"), DP 75 bar
 per rif. PIL in Comune di Buonconvento

Int. 17: Dism. ass. a Var. Met. Der. per Siena-Torrenieri
 DN200 (8"), MOP 70 bar per rif. PIL
 in Comune di Buonconvento L=51m

(4103653) Met. Der. per Siena-Torrenieri
 DN200 (8"), MOP 70 bar

Int. 16: Dism. ass. a Var. Met. Der. per Siena-Torrenieri
 DN200 (8"), DP 70 bar per rif. PIL
 in Comune di Buonconvento -vedi foglio 33



0 0+051
 BUONCONVENTO

SIENA

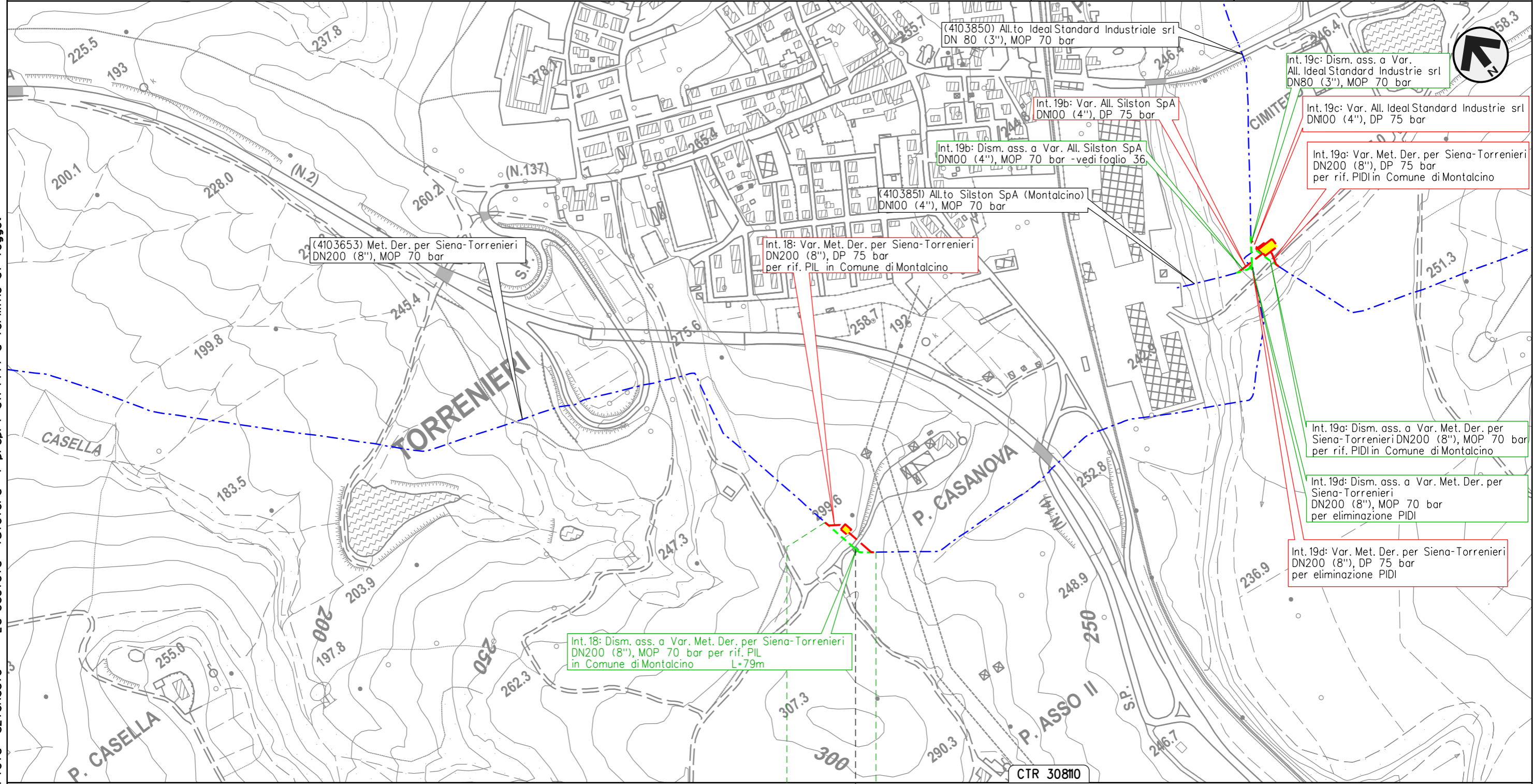
4103653/8 - 0+039

Il presente disegno e' di proprieta' aziendale - La Societa' tutelera' i propri diritti a termine di legge.

METANODOTTO DERIVAZIONE PER SIENA-TORRENIERI DN200 (8")
 Intervento 18: Dism. ass. a Var. Met. Der. per Siena-Torrenieri DN200 (8"), MOP 70 bar
 per rif. PIL in Comune di Montalcino (Loc. P. Casanova)

00	31-05-23	EMISSIONE	AGUZZI	STROPPA	MONTONI	Foglio 35 di 38
INDICE	DATA	REVISIONI	ELABORATO	VERIFICATO	APPROVATO	
 			Dis.	RIM-CI-90202		Scala 1:5.000
			Comm.	NR/19087		

CARTA DEI POZZI E DELLE SORGENTI
 DISMISSIONE OPERE ESISTENTI



Il presente disegno e' di proprieta' aziendale - La Societa' tutelera' i propri diritti a termine di legge.

0 0+079

MONTALCINO

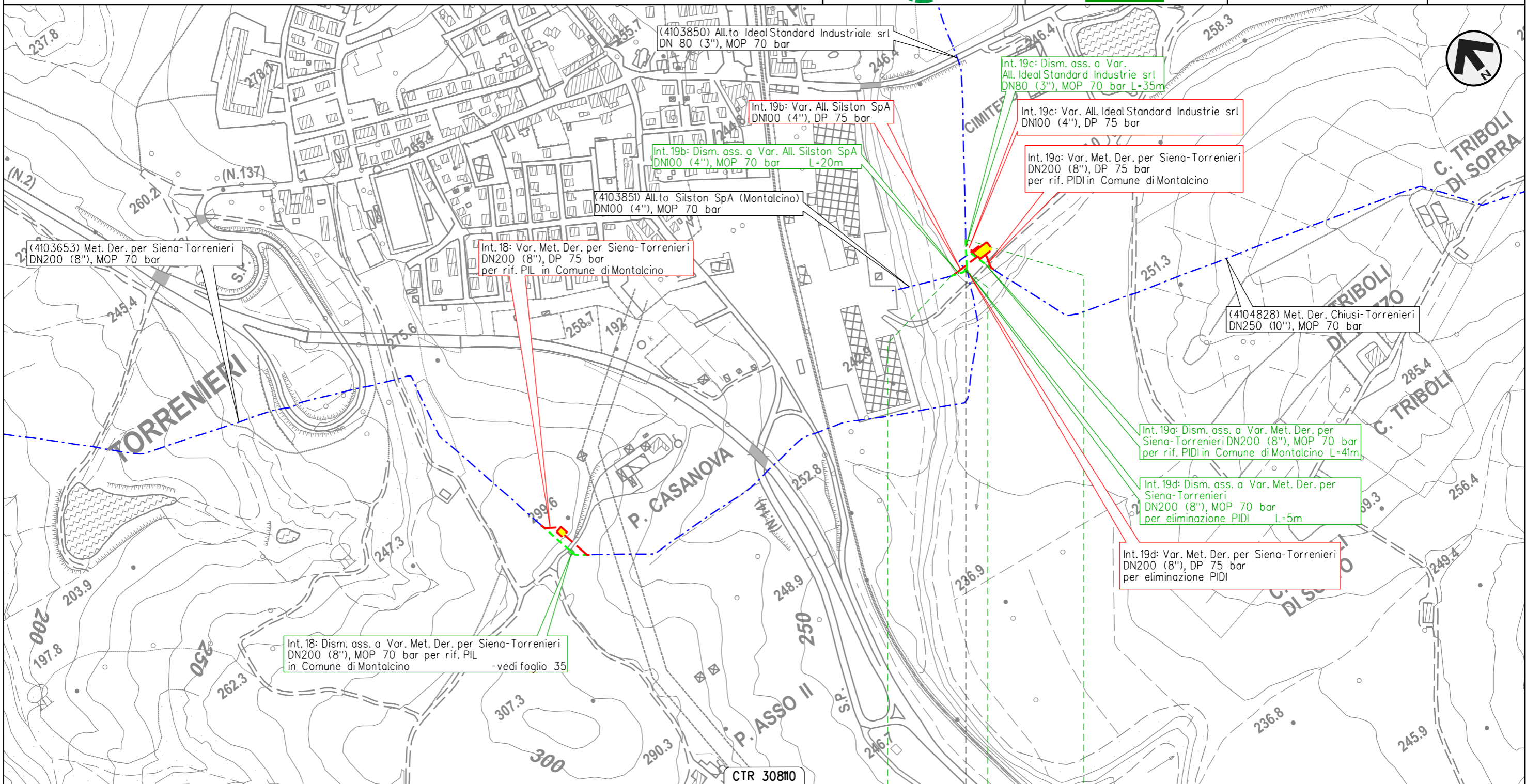
SIENA

◀ 4103653/9 - 0+052 ▶


METANODOTTO DERIVAZIONE PER SIENA-TORRENIERI DN200 (8")
 Interventi 19: Dism. ass. a Var. Met. Der. per Siena-Torrenieri DN200 (8"), MOP 70 bar
 per rif. PIDI in Comune di Montalcino (Loc. P. Asso) e opere connesse


00	31-05-23	EMISSIONE	AGUZZI	STROPPA	MONTONI	Foglio 36 di 38
INDICE	DATA	REVISIONI	ELABORATO	VERIFICATO	APPROVATO	
 			Dis.	RIM-CI-90202		di 38
			Comm.	NR/19087		Scala

CARTA DEI POZZI E DELLE SORGENTI
 DISMISSIONE OPERE ESISTENTI



Il presente disegno e' di proprieta' aziendale - La Societa' tutelera' i propri diritti a termine di legge.



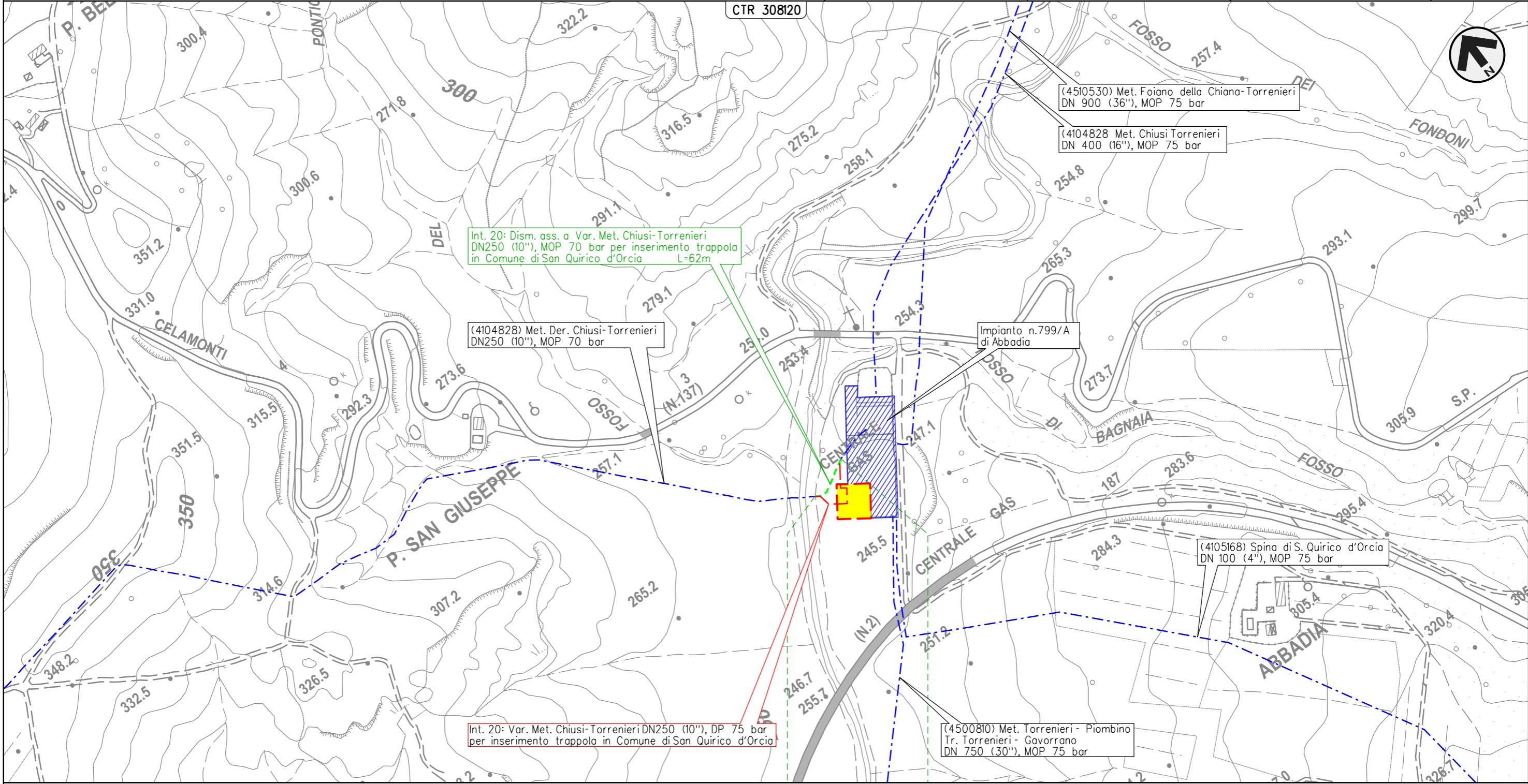
	4103653/10 4103851/1 4103850/1 - 0+000

METANODOTTO CHIUSI-TORRENIERI DN250 (10")
 Intervento 20: Dism. ass. a Var. Met. Chiusi-Torrenieri DN250 (10"), MOP 70 bar
 per inserimento trappola in Comune di San Quirico d'Orcia (Loc. Abbadia)

00	31-05-23	EMISSIONE	AGUZZI	STROPPA	MONTONI		
INDICE	DATA	REVISIONI			ELABORATO	VERIFICATO	APPROVATO
			Dis.	RIM-CI-90202			
			Comm.	NR/19087			

Foglio
37
 di 38
 Scala
 1:5.000

CARTA DEI POZZI E DELLE SORGENTI
 DISMISSIONE OPERE ESISTENTI






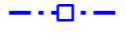



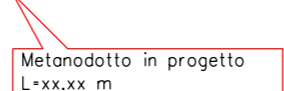
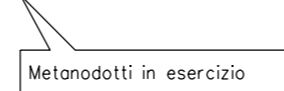
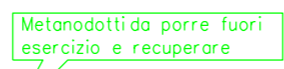
0 0+062
 SAN QUIRICO D'ORCIA
 SIENA

Il presente disegno e' di proprieta' aziendale - La Societa' tutelera' i propri diritti a termine di legge.











CARTA DEI POZZI E DELLE SORGENTI
DISMISSIONE OPERE ESISTENTI

LEGENDA

SIMBOLOGIA CARTOGRAFICA





- | | | | |
|---|---|---|---|
|  | Metanodotti da porre fuori esercizio e recuperare |  | Altre condotte di terzi |
|  | Metanodotti in esercizio |  | Gallerie, Tunnel, Mini-Microtunnel, Raise Boring, T.O.C., Direct Pipe |
|  | Metanodotti in progetto |  | Impianti di linea in progetto |
|  | Aree impianti stacco-terminale in progetto |  | Impianti di linea su rete in esercizio |
|  | Aree impianti stacco-terminale esistenti |  | Impianti di linea da porre fuori esercizio e recuperare |
|  | Limite sovrapposizione fogli |  | Metanodotto in progetto L=xx.xx m |
| | |  | Metanodotti in esercizio |
| | |  | Metanodotti da porre fuori esercizio e recuperare |
| | |  | Altri metanodotti da porre fuori esercizio e recuperare |




SIMBOLOGIA MECCANICA

-  Punto di intercettazione di linea (P.I.L.)
-  Punto di intercettazione di derivazione importante (P.I.D.I.)
-  Punto di intercettazione e Stacco By-Pass (P.I.S.B.)
-  Punto di intercettazione di derivazione semplice con stacco da P.I.L. (P.I.D.S.)
-  Punto di intercettazione e derivazione semplice con stacco da Linea (P.I.D.S.)
-  Punto di intercettazione con discaggio di allacciamento (P.I.D.A.)
-  Punto predisposto per il discaggio di allacciamento (P.P.D.A.)
-  Punto di sezionamento elettrico terminale (P.S.E.T.)
-  Stazione predisposta per lancio e ricevimento PIG
-  Impianto di riduzione/regolazione della pressione

LEGENDA

PUNTI D'ACQUA

-  SORGENTE
-  POZZO RILEVATO
-  FASCIA DI TUTELA ASSOLUTA (raggio 10 m)
-  FASCIA DI RISPETTO (raggio 200 m)

Progressiva chilometrica	N.
Comuni	
Province	
Impianti	 TIPO - N. - PROGR. km  TIPO - N. - ESISTENTE
Attraversamenti	 TIPOLOGIA ATTRAVERSATA (SS n. ##, corso d'acqua, ferrovia, ecc.) - la simbologia (Tr) identifica un attraversamento in Trivellazione