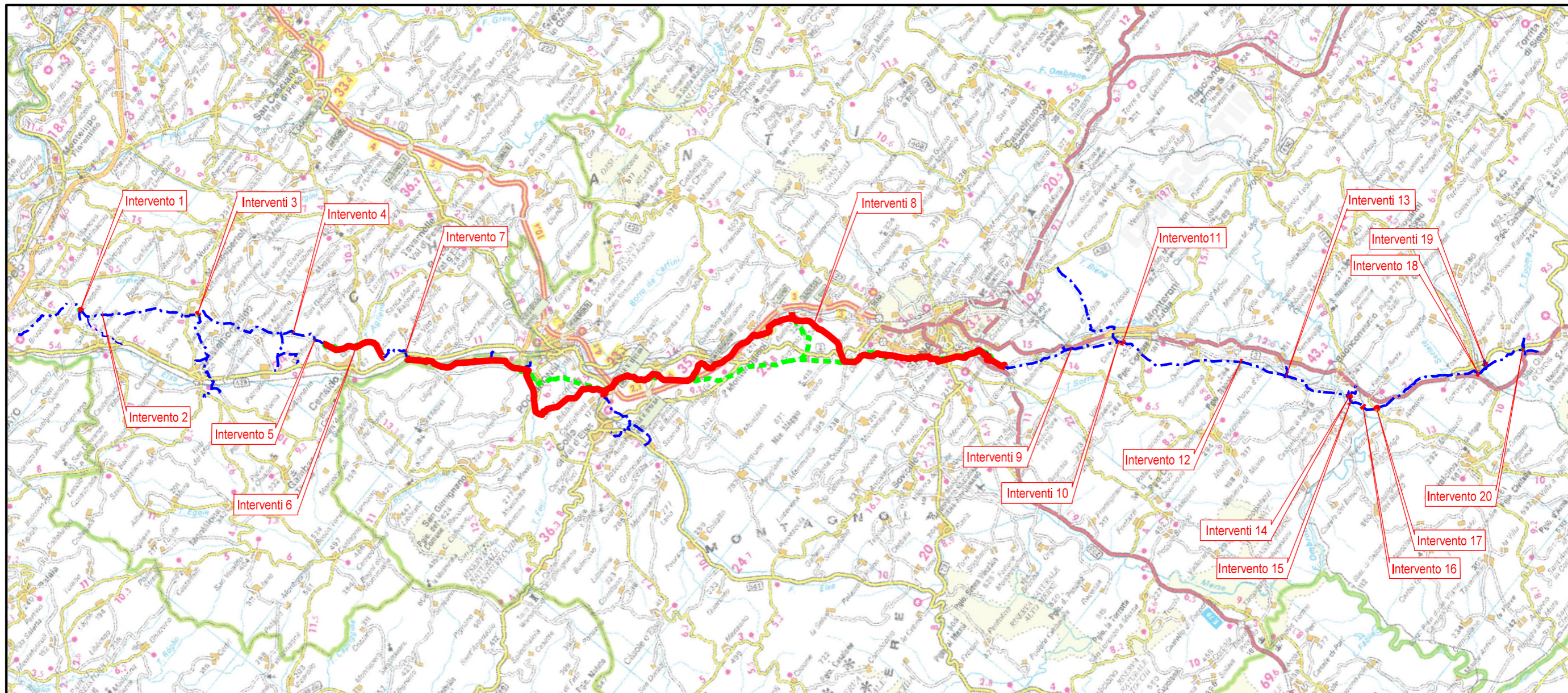


Il presente disegno e' di proprietà aziendale - La Società tutelerà i propri diritti a termine di legge.



COROGRAFIA Scala 1:250.000

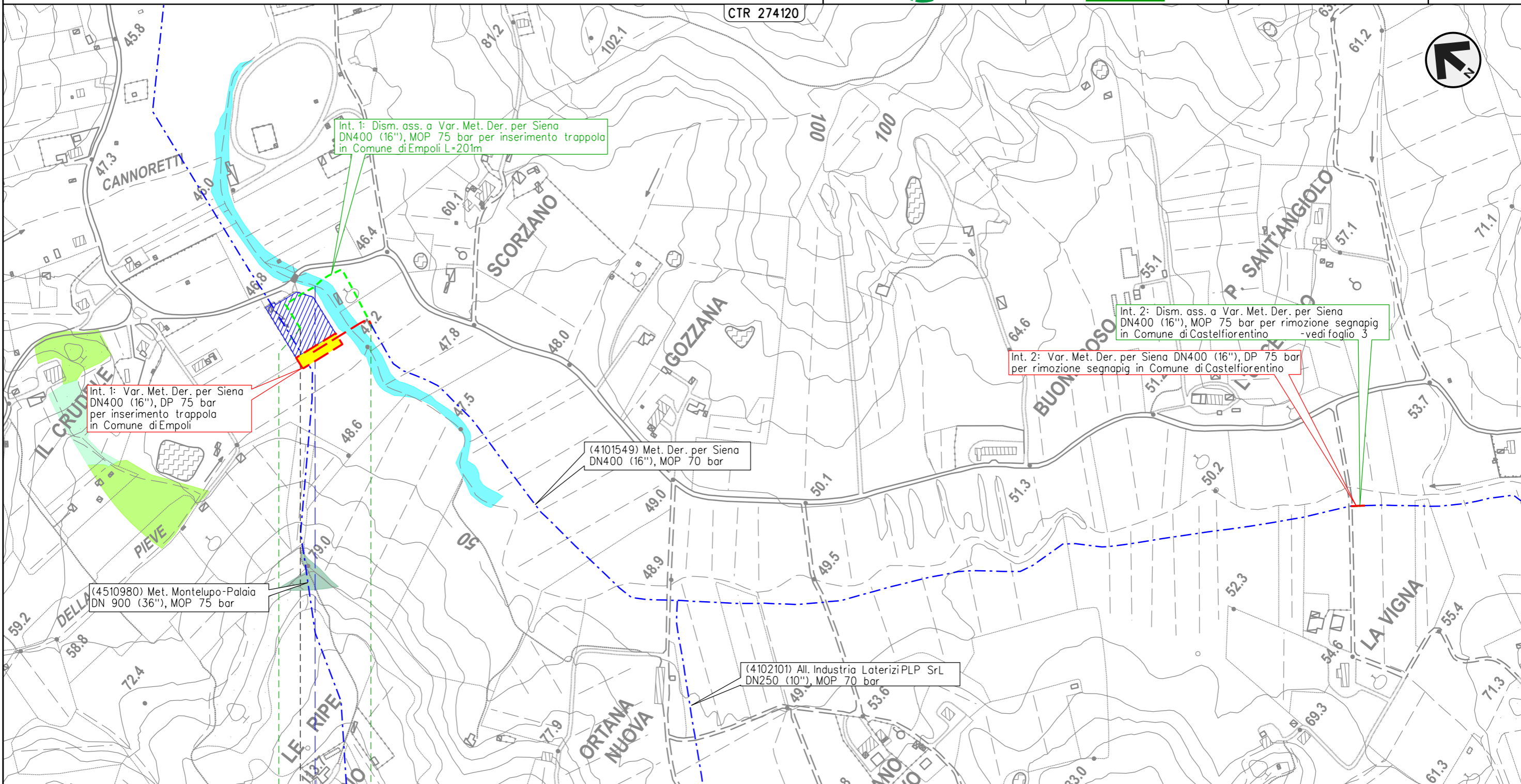
00	01-06-23	EMISSIONE	DEL VECCHIO	FRANCESCONE	MONTONI
REV	DATA	DESCRIZIONE	ELABORATO	VERIFICATO	APPROVATO
Proprietario		 		Disegno RIM-FAUN-90220	
RIF. MET. DER. PER SIENA DN400 (16"), DP 75 BAR E PIGGABILITÀ MET. DER. PER SIENA-TORRENIERI DN200 (8"), DP 75 BAR E MET. CHIUSI-TORRENIERI DN250 (10"), DP 75 BAR ED OPERE CONNESSE			Revisione	00	
			Comm.	NR/19087	
			Cod. tec.	4101549-4103653	
CARTA DELLE TIPOLOGIE FORESTALI E DISTRIBUZIONE DELLE AREE DI SAGGIO LUNGO IL TRACCIATO DISMISSIONE OPERE ESISTENTI			Scala	1:5000 / 1:10000	

METANODOTTO DERIVAZIONE PER SIENA DN400 (16")
Intervento 1: Dism. ass. a Var. Met. Der. per Siena DN400 (16"), MOP 75 bar
per inserimento trappola in Comune di Empoli (Loc. Scorzano)


00	01-06-23	EMISSIONE	DEL VECCHIO	FRANCESCO	MONTONI
INDICE	DATA	REVISIONI	ELABORATO	VERIFICATO	APPROVATO
			Dis.	RIM-FAUN-90220	
			Comm.	NR19087	

Foglio
2
 di 38
 Scala
 1:5.000

CARTA DELLE TIPOLOGIE FORESTALI E DISTRIBUZIONE DELLE AREE SAGGIO LUNGO IL TRACCIATO
DISMISSIONE OPERE ESISTENTI



Il presente disegno e' di proprieta' aziendale - La Societa' tutelera' i propri diritti a termine di legge.

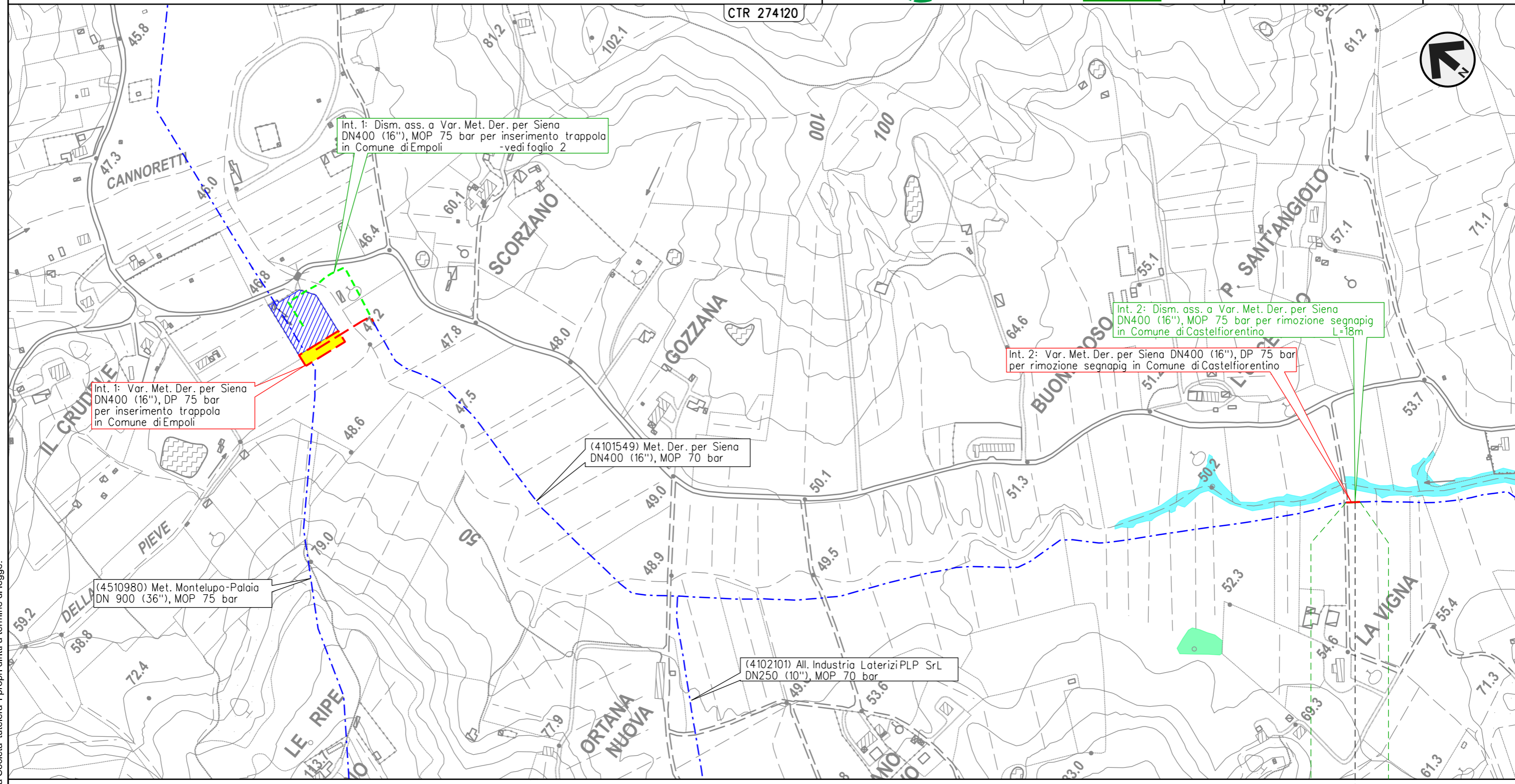


METANODOTTO DERIVAZIONE PER SIENA DN400 (16")
Intervento 2: Dism. ass. a Var. Met. Der. per Siena DN400 (16"), MOP 75 bar
per rimozione segnapi in Comune di Castelfiorentino (Loc. La Vigna)

00	01-06-23	EMISSIONE	DEL VECCHIO	FRANCESCO	MONTONI	Foglio 3 di 38 Scala 1:5.000
INDICE	DATA	REVISIONI	ELABORATO	VERIFICATO	APPROVATO	
 			Dis.	RIM-FAUN-90220		
			Comm.	NR19087		

CARTA DELLE TIPOLOGIE FORESTALI E DISTRIBUZIONE DELLE AREE SAGGIO LUNGO IL TRACCIATO
 DISMISSIONE OPERE ESISTENTI

CTR 274120



0 0+018

CASTELFIORENTINO

FIRENZE

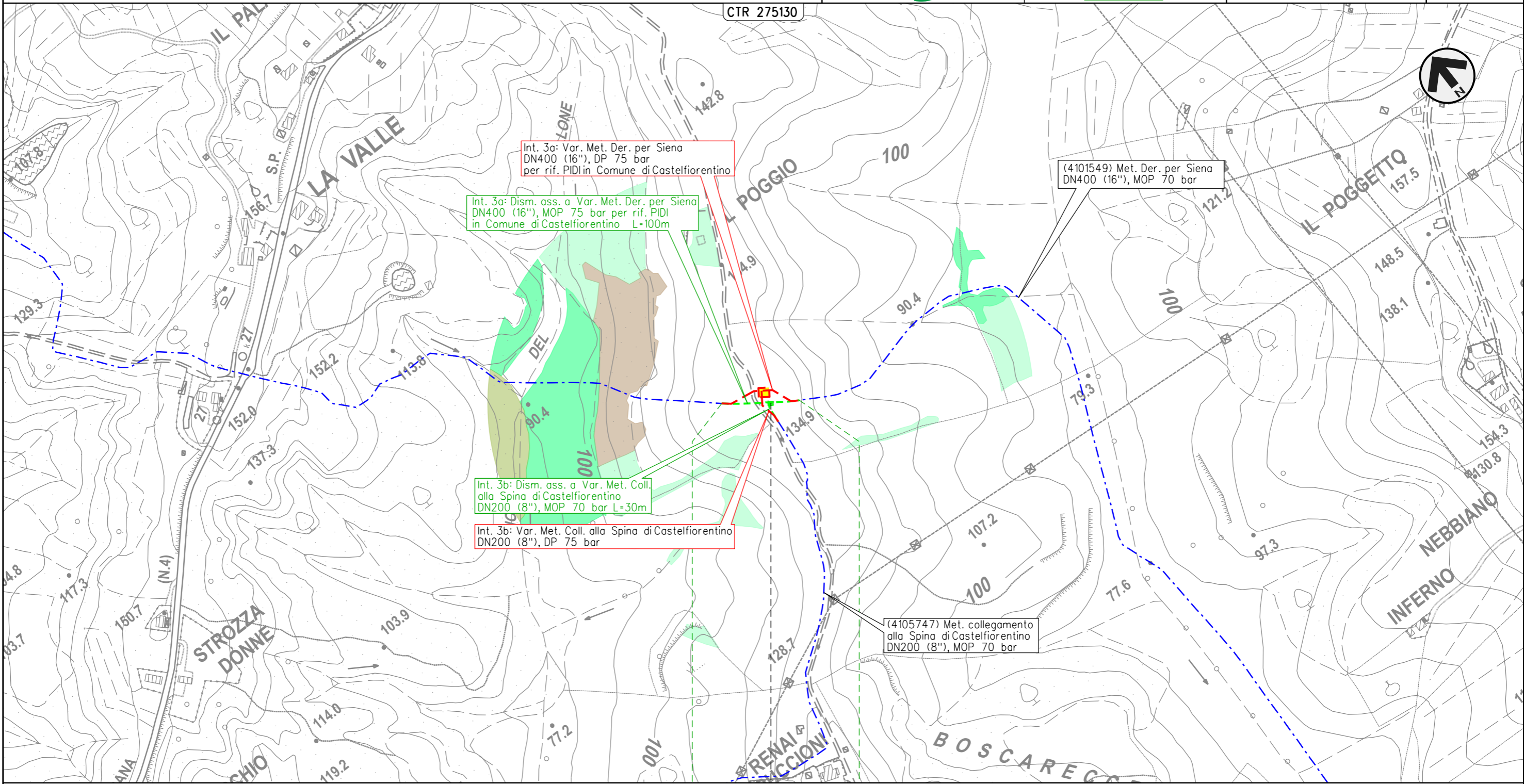
4101549/PSP1.1 - 0+010

Il presente disegno e' di proprieta' aziendale - La Societa' tutelera' i propri diritti a termine di legge.

METANODOTTO DERIVAZIONE PER SIENA DN400 (16")
Interventi 3: Dism. ass. a Var. Met. Der. per Siena DN400 (16"), MOP 75/70 bar
per rif. PIDI in Comune di Castelfiorentino (Loc. Il Poggio) e opere connesse

CARTA DELLE TIPOLOGIE FORESTALI E DISTRIBUZIONE DELLE AREE SAGGIO LUNGO IL TRACCIATO
DISMISSIONE OPERE ESISTENTI

00	01-06-23	EMISSIONE	DEL VECCHIO	FRANCESCONE	MONTONI	Foglio	4
INDICE	DATA	REVISIONI	ELABORATO	VERIFICATO	APPROVATO	di	38
 			Dis.	RIM-FAUN-90220		di	38
			Comm.	NR19087		Scala	1:5.000

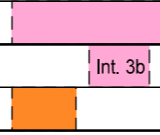


0 0+100

CASTELFIORENTINO

FIRENZE

◀▶ 4101549/2 - 0+055
 4105741/1



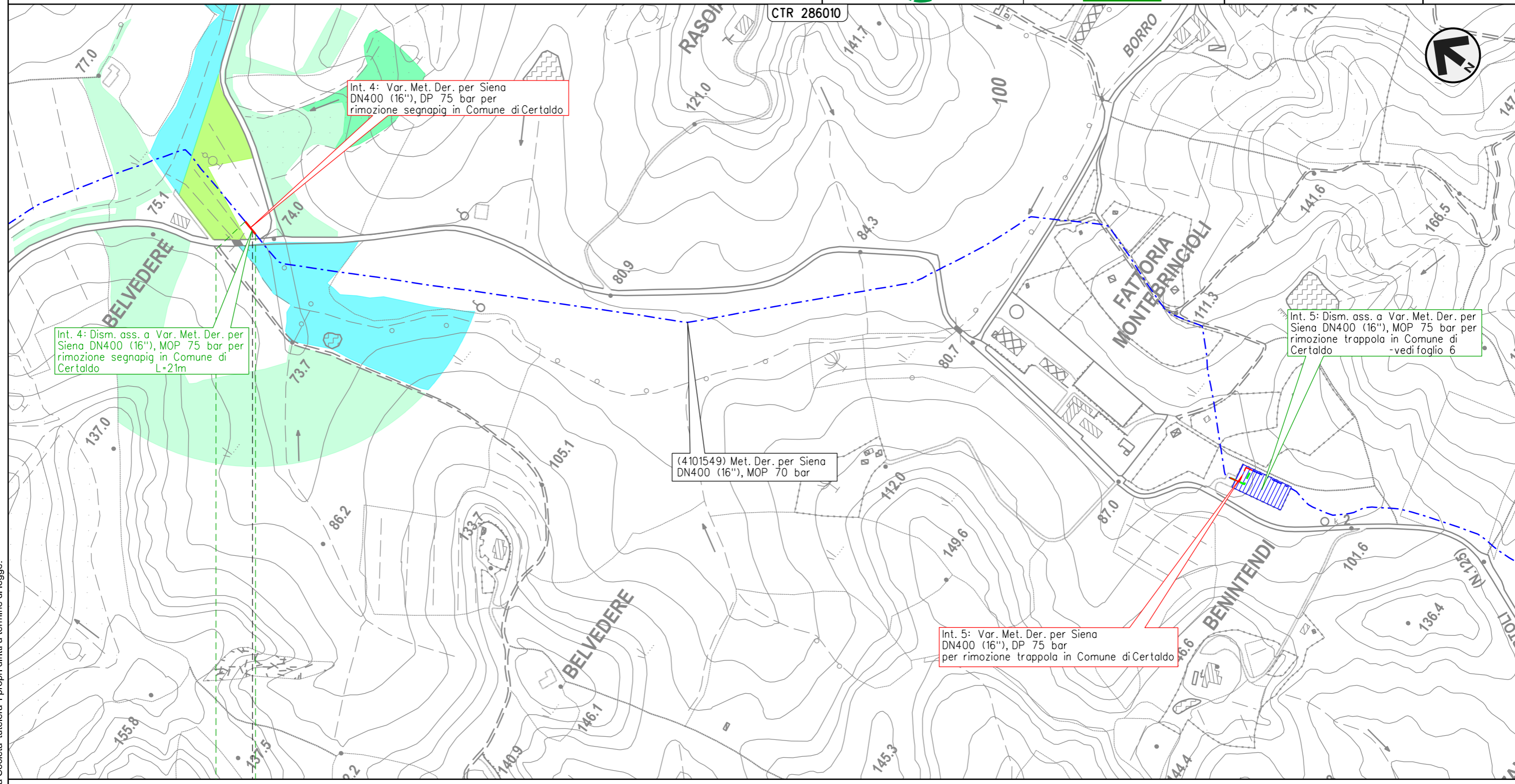
Int. 3b

Il presente disegno e' di proprieta' aziendale - La Societa' tutelera' i propri diritti a termine di legge.

METANODOTTO DERIVAZIONE PER SIENA DN400 (16")
Intervento 4: Dism. ass. a Var. Met. Der. per Siena DN400 (16"), MOP 75 bar
per rimozione segnapi in Comune di Certaldo (Loc. Belvedere)

00	01-06-23	EMISSIONE	DEL VECCHIO	FRANCESCO	MONTONI	Foglio 5 di 38 Scala 1:5.000
INDICE	DATA	REVISIONI	ELABORATO	VERIFICATO	APPROVATO	
 			Dis.	RIM-FAUN-90220		
			Comm.	NR/19087		

CARTA DELLE TIPOLOGIE FORESTALI E DISTRIBUZIONE DELLE AREE SAGGIO LUNGO IL TRACCIATO
 DISMISSIONE OPERE ESISTENTI



0 0+021

CERTALDO



FIRENZE

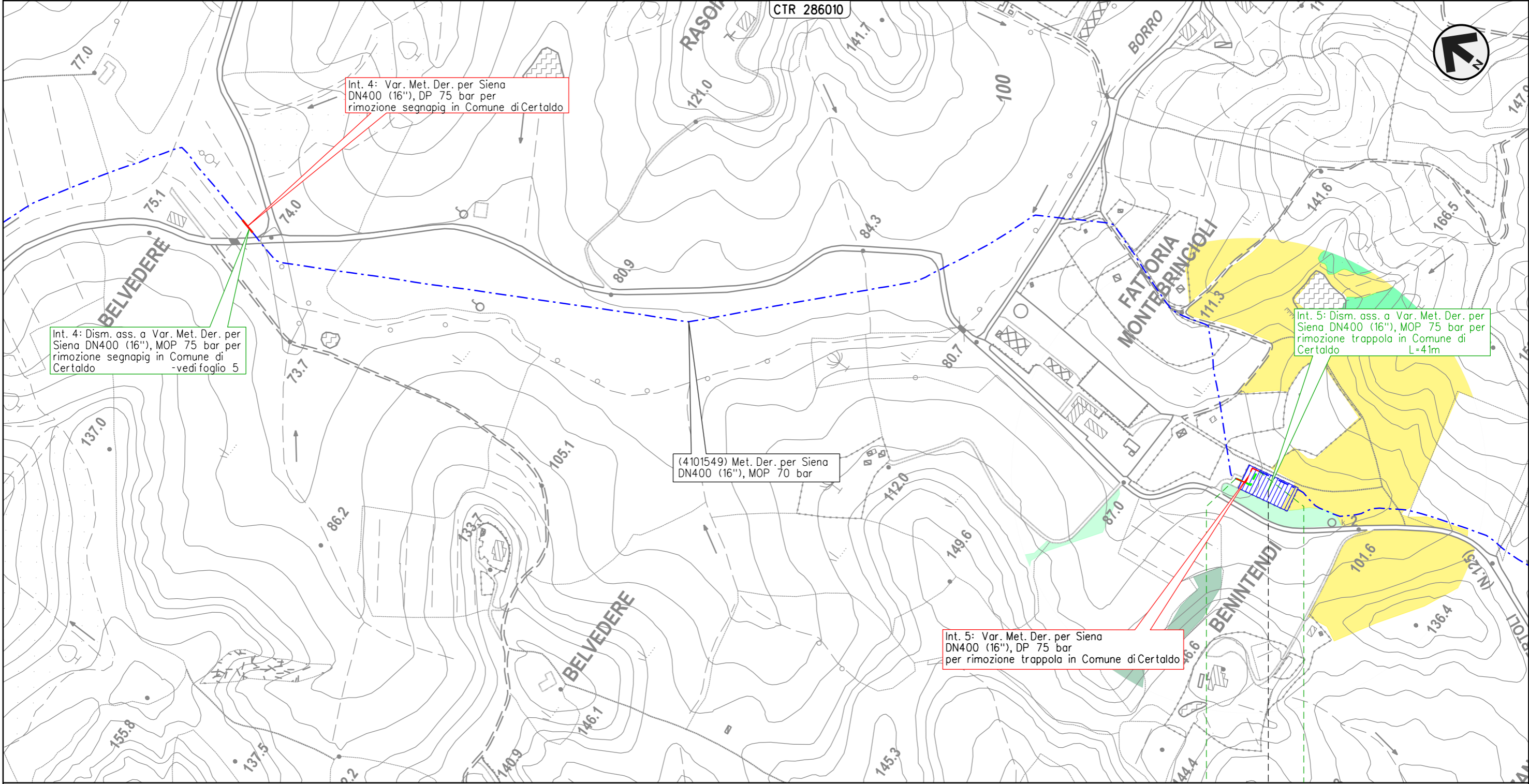
4101549/PSP2.1 - 0+015

Il presente disegno e' di proprieta' aziendale - La Societa' tutelera' i propri diritti a termine di legge.

METANODOTTO DERIVAZIONE PER SIENA DN400 (16")
Intervento 5: Dism. ass. a Var. Met. Der. per Siena DN400 (16"), MOP 75 bar
per rimozione trappola in Comune di Certaldo (Loc. Benintendi)

CARTA DELLE TIPOLOGIE FORESTALI E DISTRIBUZIONE DELLE AREE SAGGIO LUNGO IL TRACCIATO
 DISMISSIONE OPERE ESISTENTI


00	01-06-23	EMISSIONE	DEL VECCHIO	FRANCESCO	MONTONI	Foglio 6 di 38 Scala 1:5.000
INDICE	DATA	REVISIONI	ELABORATO	VERIFICATO	APPROVATO	
 			Dis.	RIM-FAUN-90220		
			Comm.	NR/19087		



0 0+041

CERTALDO

FIRENZE

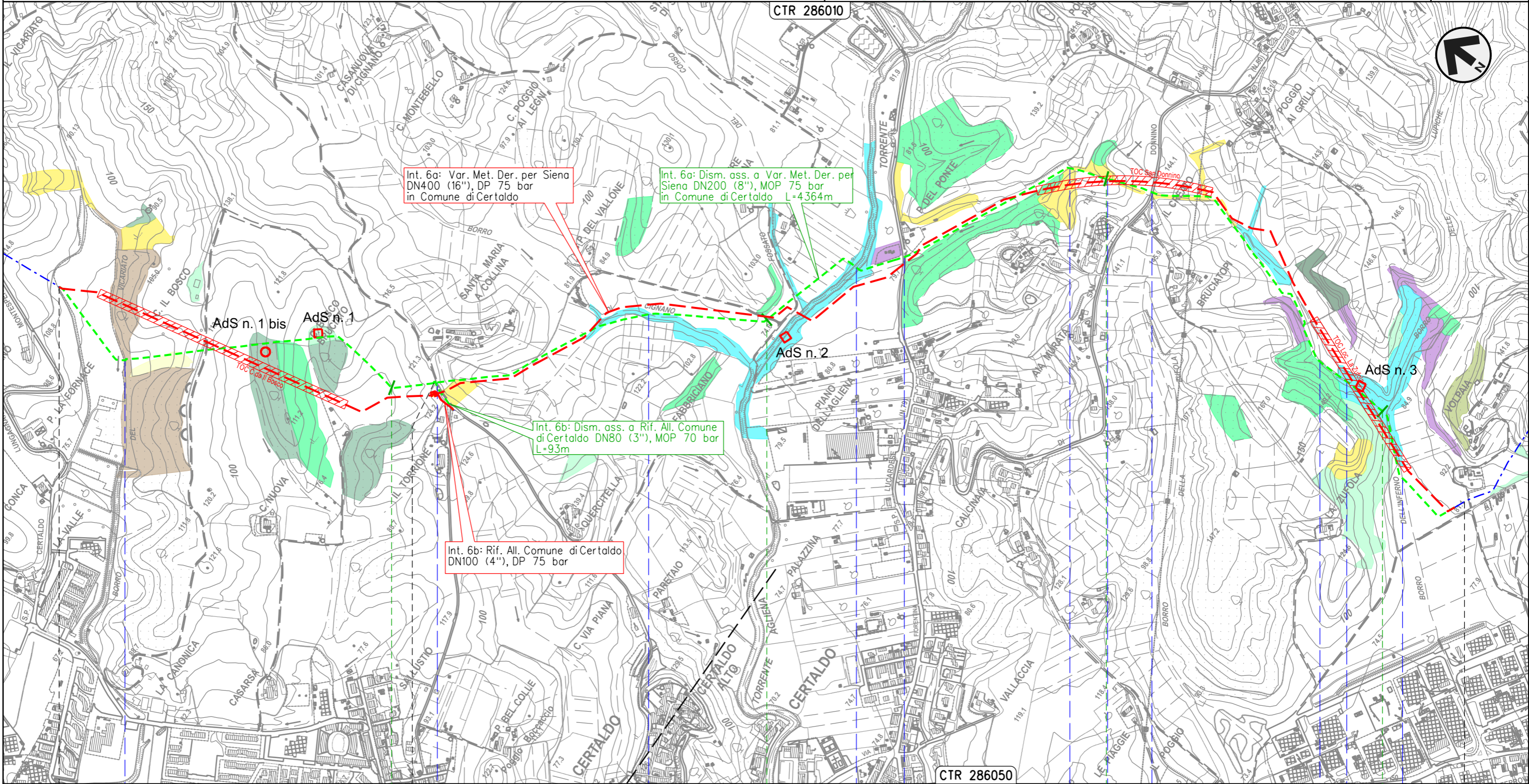
 4101549/3

Il presente disegno e' di proprieta' aziendale - La Societa' tutelera' i propri diritti a termine di legge.

METANODOTTO DERIVAZIONE PER SIENA DN400 (16")
 Interventi 6: Dism. ass. a Var. Met. Der. per Siena DN400 (16"), MOP 75/70 bar
 in Comune di Certaldo e opere connesse

CARTA DELLE TIPOLOGIE FORESTALI E DISTRIBUZIONE DELLE AREE SAGGIO LUNGO IL TRACCIATO
 DISMISSIONE OPERE ESISTENTI

00	01-06-23	EMISSIONE	DEL VECCHIO	FRANCESCO	MONTONI	Foglio	7
INDICE	DATA	REVISIONI	ELABORATO	VERIFICATO	APPROVATO	di	38
			Dis.	RIM-FAUN-90220		di	38
			Comm.	NR19087		Scala	1:10.000



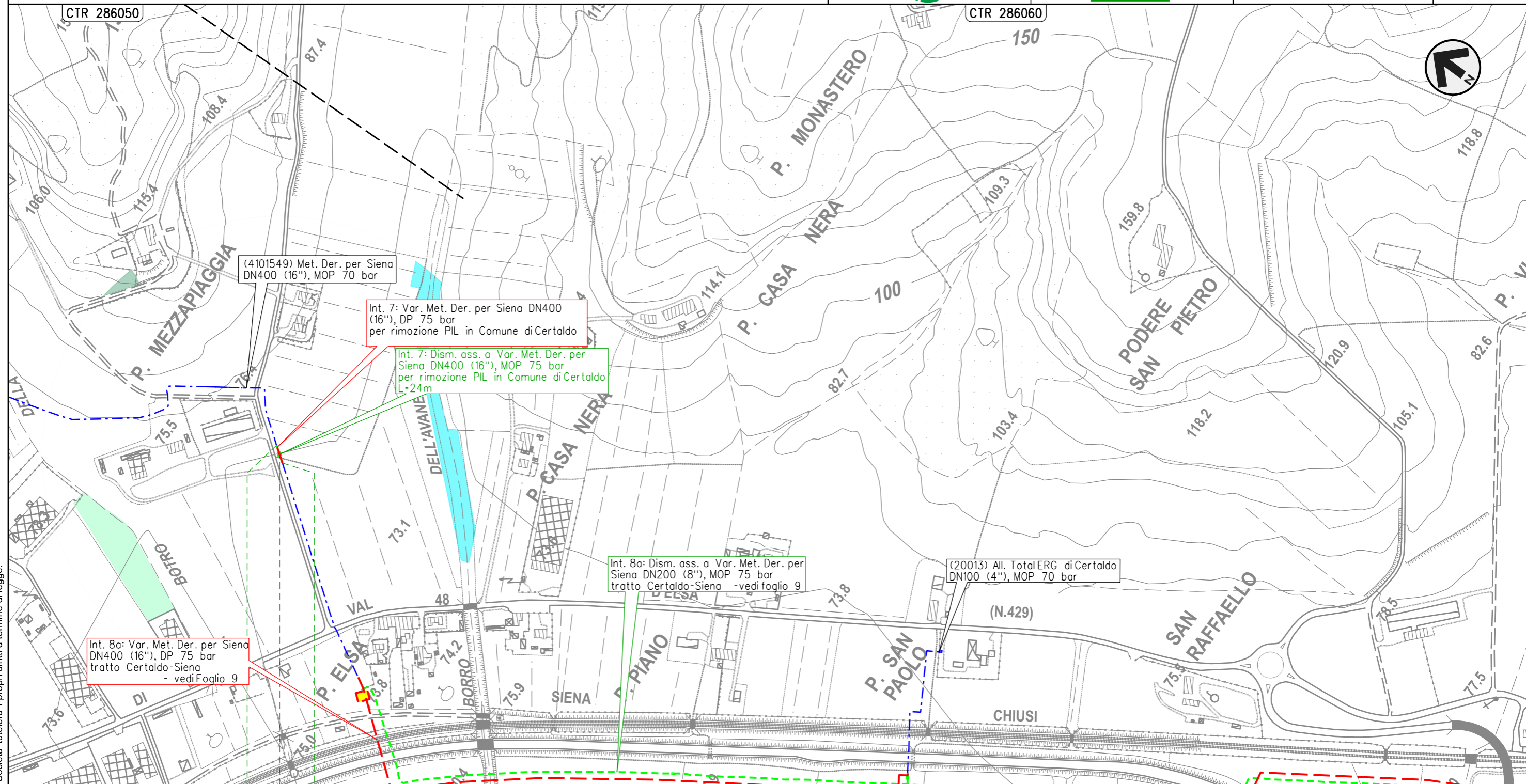
Il presente disegno e' di proprieta' aziendale - La Societa' tutelera i propri diritti a termine di legge.

0+000	1	2	3	4	4+364
CERTALDO FIRENZE					
• Borro del Vicariato	• S.C.	• Borro di Cignano	• Torrente Agliena	• S.P. n.79	• Fosso
				• S.P. n.50	• Borro dell'Inferno
Int. 6b					

METANODOTTO DERIVAZIONE PER SIENA DN400 (16")
 Intervento 7: Dism. ass. a Var. Met. Der. per Siena DN400 (16"), MOP 75 bar
 per rimozione PIL in Comune di Certaldo (Loc. Mezzapiaggia)

00	01-06-23	EMISSIONE	DEL VECCHIO	FRANCESCO	MONTONI	Foglio 8 di 38 Scala 1:5.000
INDICE	DATA	REVISIONI	ELABORATO	VERIFICATO	APPROVATO	
 			Dis.	RIM-FAUN-90220		
			Comm.	NR19087		

CARTA DELLE TIPOLOGIE FORESTALI E DISTRIBUZIONE DELLE AREE SAGGIO LUNGO IL TRACCIATO
 DISMISSIONE OPERE ESISTENTI

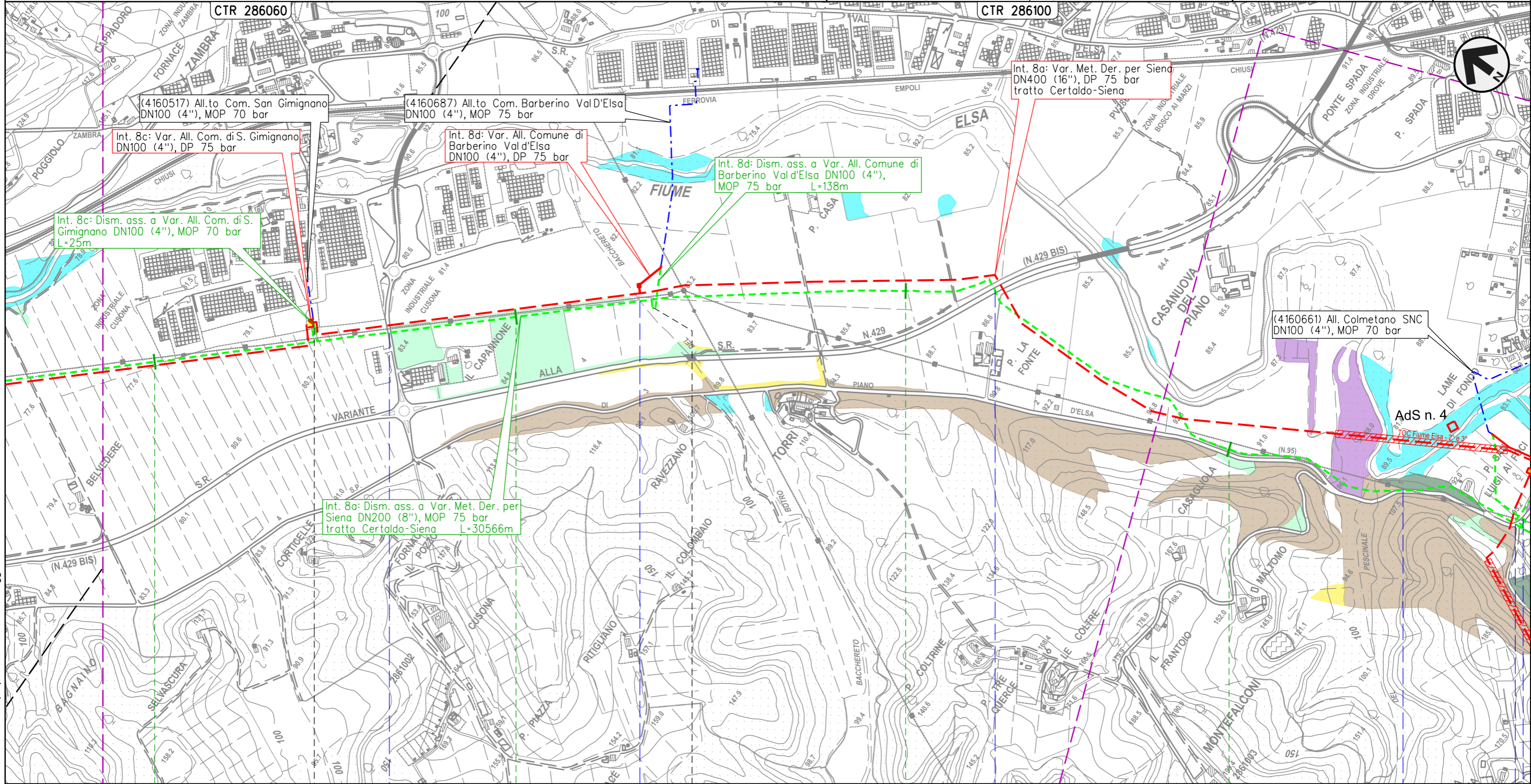


Il presente disegno e' di proprieta' aziendale - La Societa' tutelera' i propri diritti a termine di legge.

METANODOTTO DERIVAZIONE PER SIENA DN400 (16")
 Interventi 8: Dism. ass. a Var. Met. Der. per Siena DN400 (16"), MOP 75/70 bar
 tratto Certaldo-Siena e opere connesse

CARTA DELLE TIPOLOGIE FORESTALI E DISTRIBUZIONE DELLE AREE SAGGIO LUNGO IL TRACCIATO
 DISMISSIONE OPERE ESISTENTI

00	01-06-23	EMISSIONE	DEL VECCHIO	FRANCESCO	MONTONI	Foglio	10
INDICE	DATA	REVISIONI	ELABORATO	VERIFICATO	APPROVATO	di	38
			Dis.	RIM-FAUN-90220		Scala	1:10.000
			Comm.	NR19087			



Il presente disegno e' di proprieta' aziendale - La Societa' tutelera' i propri diritti a termine di legge.

SAN GIMIGNANO

SIENA

POGGIBONSI

BARBERINO TAVARNELLE

POGGIBONSI

4101549/5.1 - 4+450

4160687/1 - 0+020

S.C.

Botro del Bacchereto

S.R. n.429 Var.

S.P. n.95
Piano di Val D'Elsa

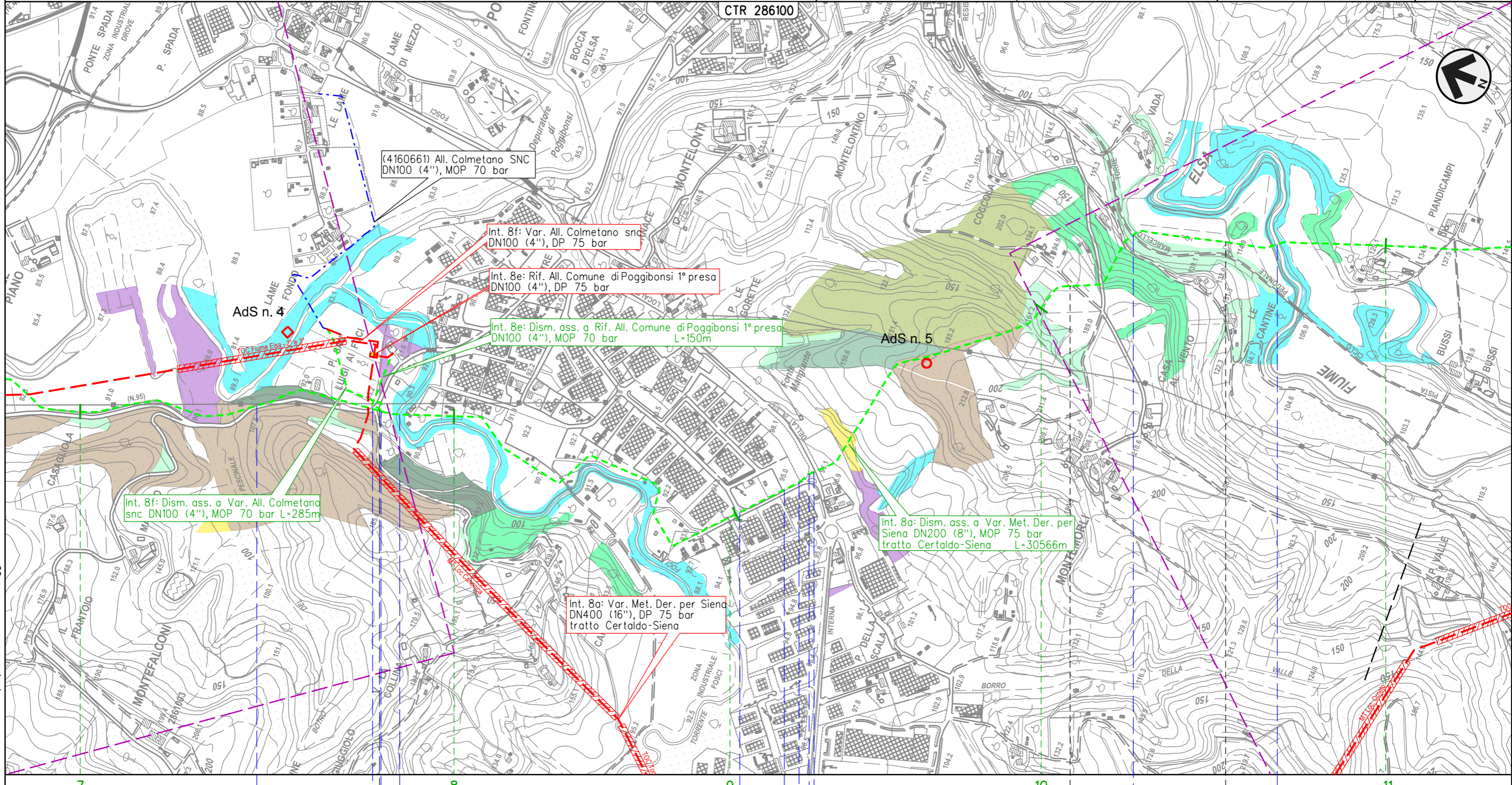
Int. 8c

Int. 8d

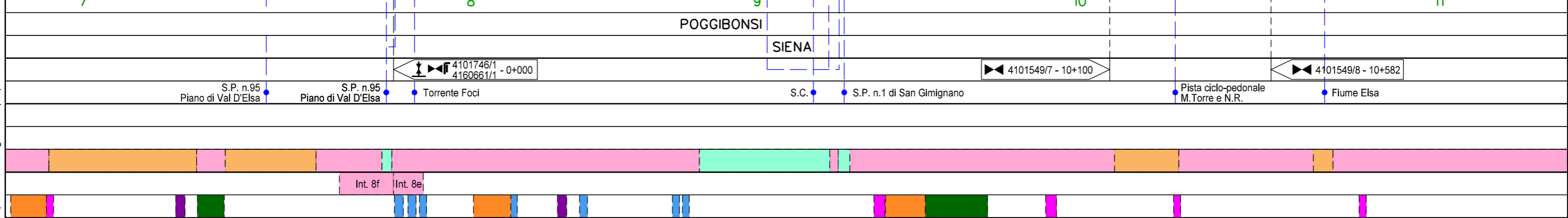
METANODOTTO DERIVAZIONE PER SIENA DN400 (16")
 Interventi 8: Dism. ass. a Var. Met. Der. per Siena DN400 (16"), MOP 75/70 bar
 tratto Certaldo-Siena e opere connesse

CARTA DELLE TIPOLOGIE FORESTALI E DISTRIBUZIONE DELLE AREE SAGGIO LUNGO IL TRACCIATO
 DISMISSIONE OPERE ESISTENTI

00	01-06-23	EMISSIONE	DEL VECCHIO	FRANCESCO	MONTONI	Foglio	11
INDICE	DATA	REVISIONI	ELABORATO	VERIFICATO	APPROVATO	di	38
			Dis.	RIM-FAUN-90220		Scala	1:10.000
			Comm.	NR/19087			



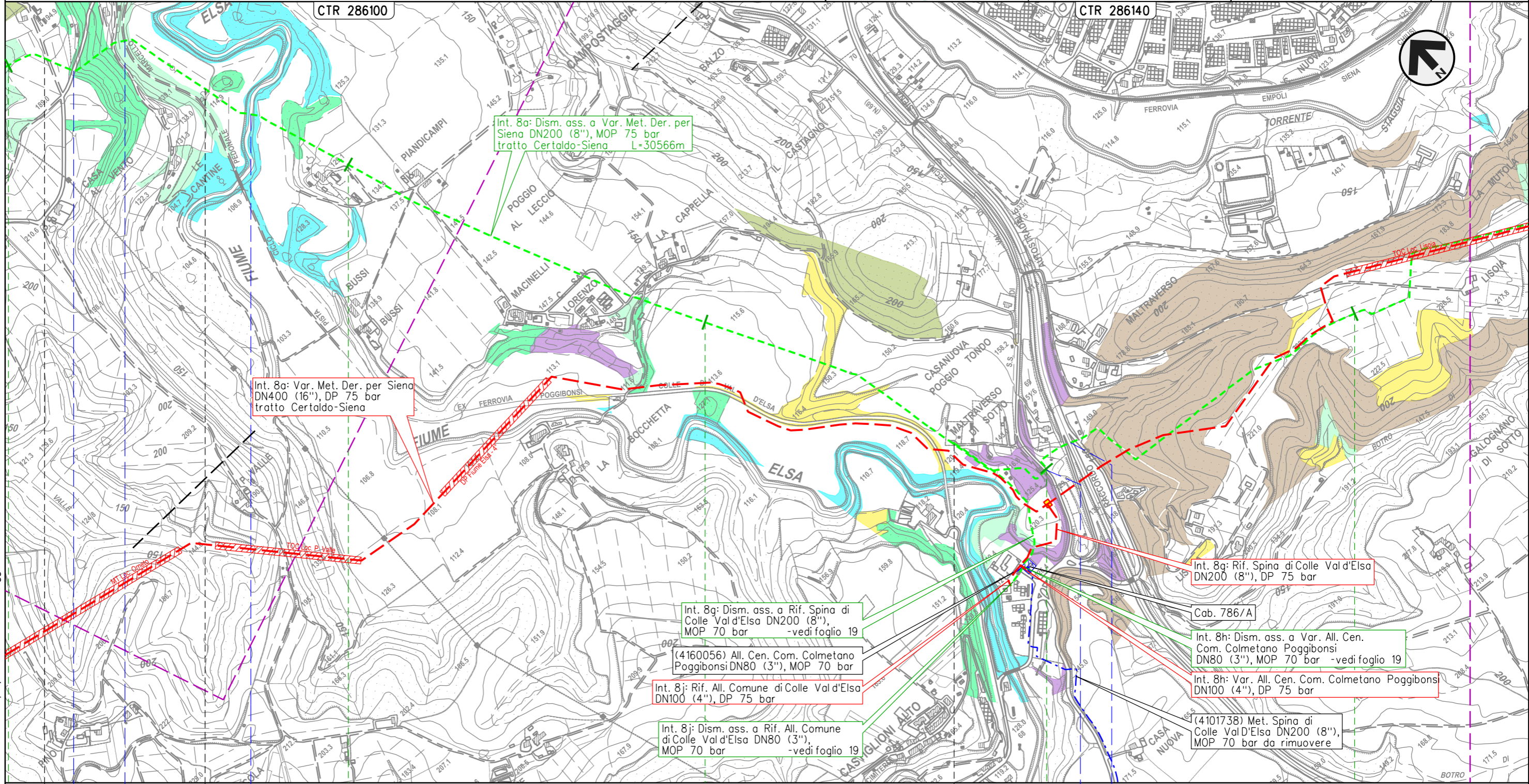
Il presente disegno e' di proprieta' aziendale - La Societa' tutelera i propri diritti a termine di legge.



METANODOTTO DERIVAZIONE PER SIENA DN400 (16")
 Interventi 8: Dism. ass. a Var. Met. Der. per Siena DN400 (16"), MOP 75/70 bar
 tratto Certaldo-Siena e opere connesse

CARTA DELLE TIPOLOGIE FORESTALI E DISTRIBUZIONE DELLE AREE SAGGIO LUNGO IL TRACCIATO
 DISMISSIONE OPERE ESISTENTI

00	01-06-23	EMISSIONE	DEL VECCHIO	FRANCESCO	MONTONI	Foglio 12
INDICE	DATA	REVISIONI	ELABORATO	VERIFICATO	APPROVATO	
 			Dis.	RIM-FAUN-90220		di 38
			Comm.	NR/19087		Scala



Il presente disegno e' di proprieta' aziendale - La Societa' tutelera' i propri diritti a termine di legge.

◀▶ 4101549/7 - 10+100 ▶▶ 4101549/8 - 10+582

S.C. ● Pista ciclo-pedonale M. Torre e N.R. ● Fiume Elsa

◀▶ 4101549/9.01 - 12+718
 ▶▶ 4101738/1

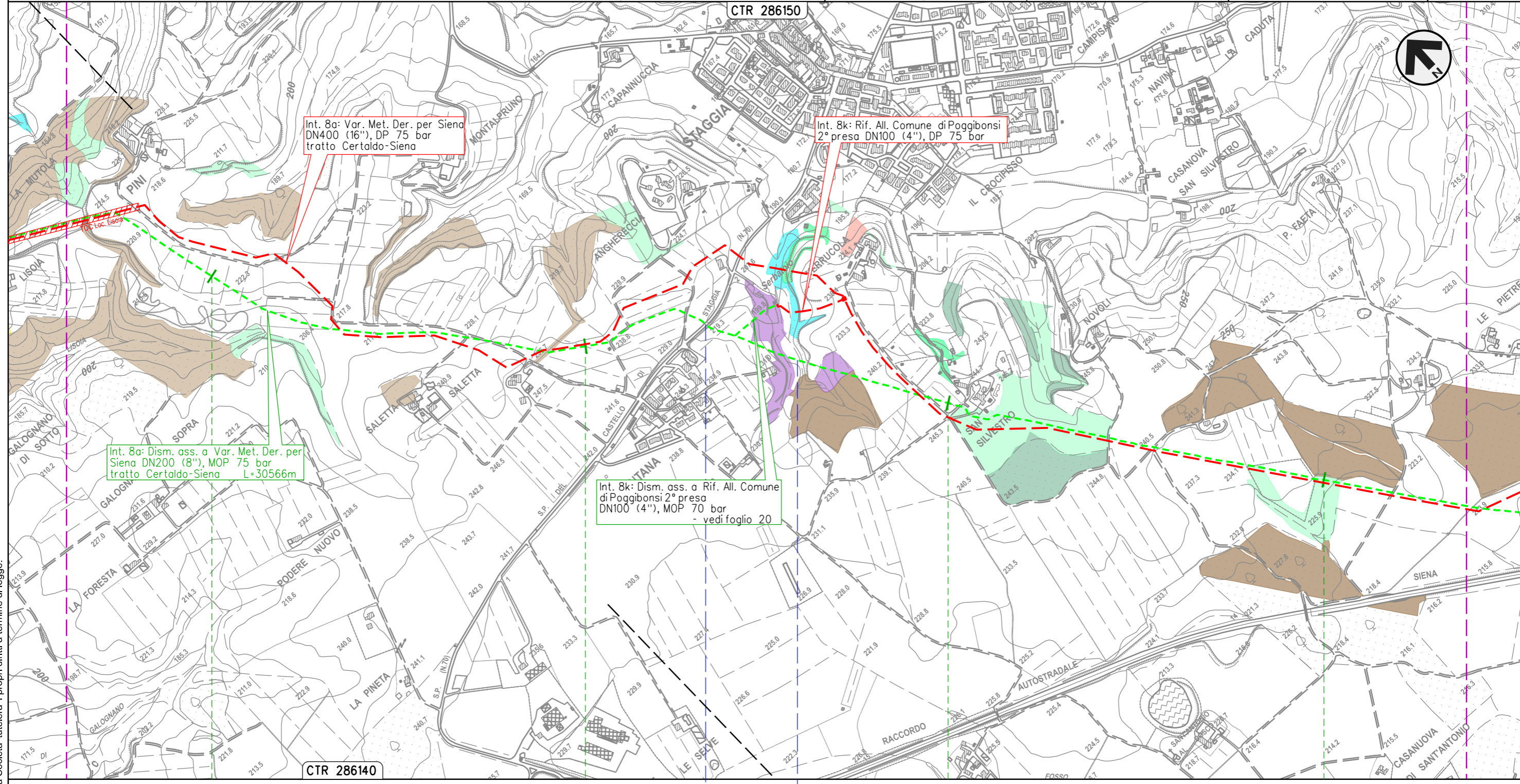
S.R. n.68 di Val di Cecina ● Racc. autostradale n.3 Siena-Firenze

METANODOTTO DERIVAZIONE PER SIENA DN400 (16")
 Interventi 8: Dism. ass. a Var. Met. Der. per Siena DN400 (16"), MOP 75/70 bar
 tratto Certaldo-Siena e opere connesse

CARTA DELLE TIPOLOGIE FORESTALI E DISTRIBUZIONE DELLE AREE SAGGIO LUNGO IL TRACCIATO
 DISMISSIONE OPERE ESISTENTI

00	01-06-23	EMISSIONE	DEL VECCHIO	FRANCESCO	MONTONI
INDICE	DATA	REVISIONI	ELABORATO	VERIFICATO	APPROVATO
			Dis.	RIM-FAUN-90220	
			Comm.	NR/19087	

Foglio
13
 di 38
 Scala
 1:10.000



POGGIBONSI
 SIENA

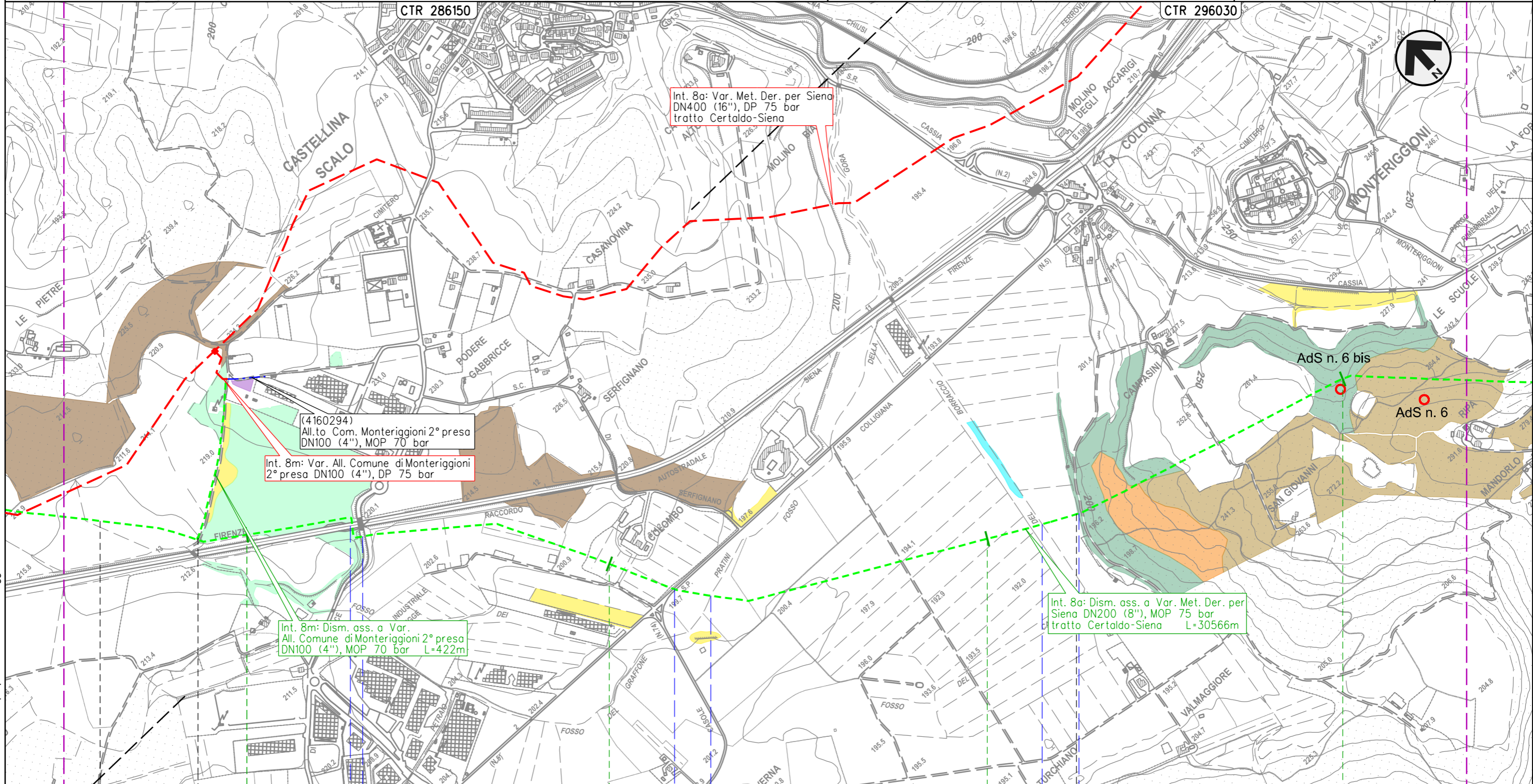
S.P. n.70 del Castello di Staggia • Fosso s.n.

Il presente disegno e' di proprieta' aziendale - La Societa' tutelera' i propri diritti a termine di legge.

METANODOTTO DERIVAZIONE PER SIENA DN400 (16")
 Interventi 8: Dism. ass. a Var. Met. Der. per Siena DN400 (16"), MOP 75/70 bar
 tratto Certaldo-Siena e opere connesse

CARTA DELLE TIPOLOGIE FORESTALI E DISTRIBUZIONE DELLE AREE SAGGIO LUNGO IL TRACCIATO
 DISMISSIONE OPERE ESISTENTI

00	01-06-23	EMISSIONE	DEL VECCHIO	FRANCESCO	MONTONI	Foglio	14
INDICE	DATA	REVISIONI	ELABORATO	VERIFICATO	APPROVATO	di	38
			Dis.	RIM-FAUN-90220		di	38
			Comm.	NR19087		Scala	1:10.000



Il presente disegno e' di proprieta' aziendale - La Societa' tutelera' i propri diritti a termine di legge.

POGGIBONSI	19	20	21	22
		MONTERIGGIONI		
SIENA				

4160294/1 - 0+005

4101549/11 - 21+237

Racc. autostradale n.3
Siena-Firenze

S.P. n.5 Colligiana

Fosso dei Pratini

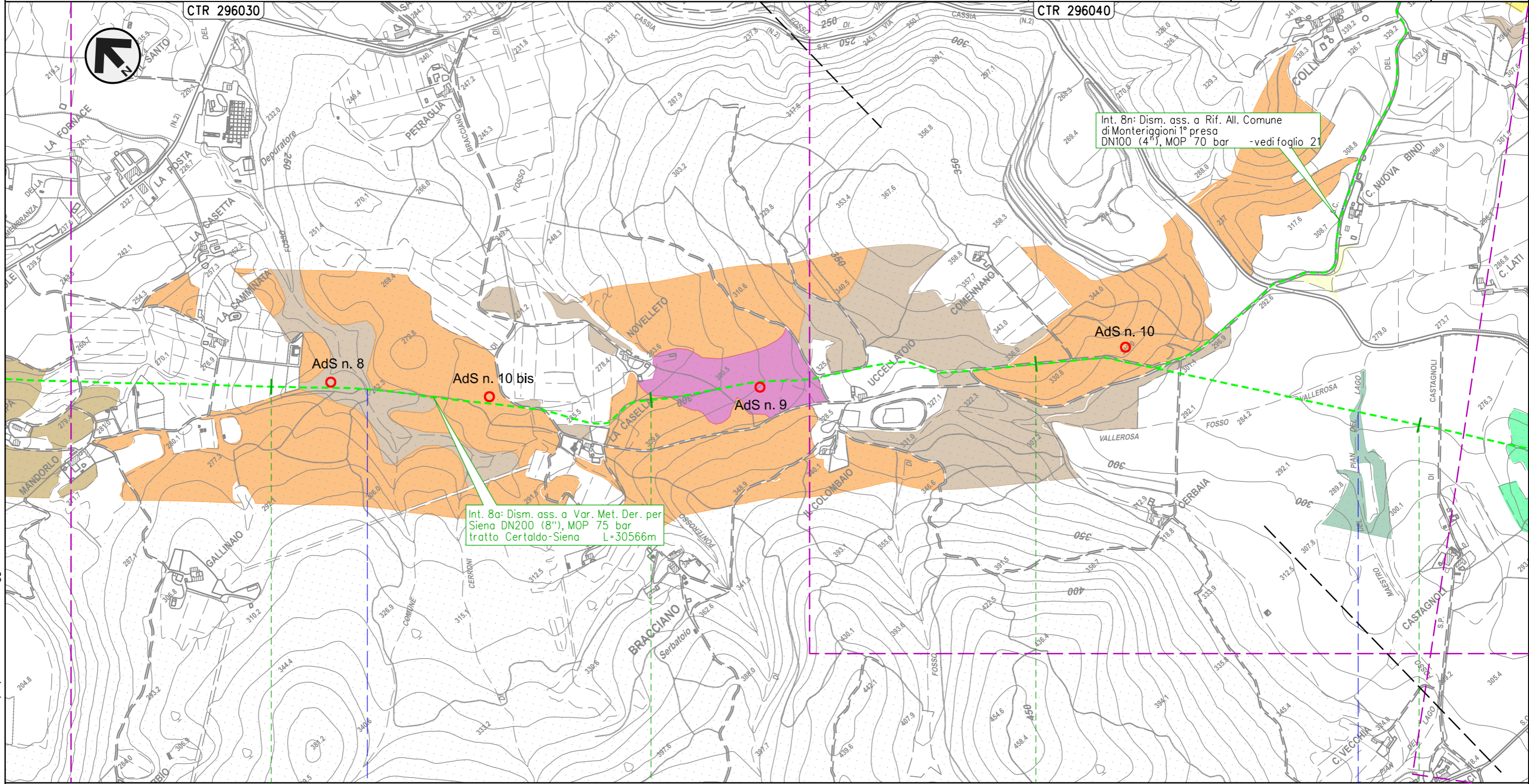
Fosso del Borraccio

Int. 8m

METANODOTTO DERIVAZIONE PER SIENA DN400 (16")
 Interventi 8: Dism. ass. a Var. Met. Der. per Siena DN400 (16"), MOP 75/70 bar
 tratto Certaldo-Siena e opere connesse

CARTA DELLE TIPOLOGIE FORESTALI E DISTRIBUZIONE DELLE AREE SAGGIO LUNGO IL TRACCIATO
 DISMISSIONE OPERE ESISTENTI

00	01-06-23	EMISSIONE	DEL VECCHIO	FRANCESCO	MONTONI	Foglio 15 di 38
INDICE	DATA	REVISIONI	ELABORATO	VERIFICATO	APPROVATO	
 			Dis.	RIM-FAUN-90220		di 38
			Comm.	NR19087		Scala



Int. 8a: Dism. ass. a Var. Met. Der. per
 Siena DN200 (8"), MOP 75 bar
 tratto Certaldo-Siena L-30566m

Int. 8n: Dism. ass. a Rif. All. Comune
 di Monteriggioni 1° presa
 DN100 (4"), MOP 70 bar - vedi foglio 21

AdS n. 8

AdS n. 10 bis

AdS n. 9

AdS n. 10

23

24

25

26

MONTERIGGIONI

SIENA

• Fosso del Ponterosso

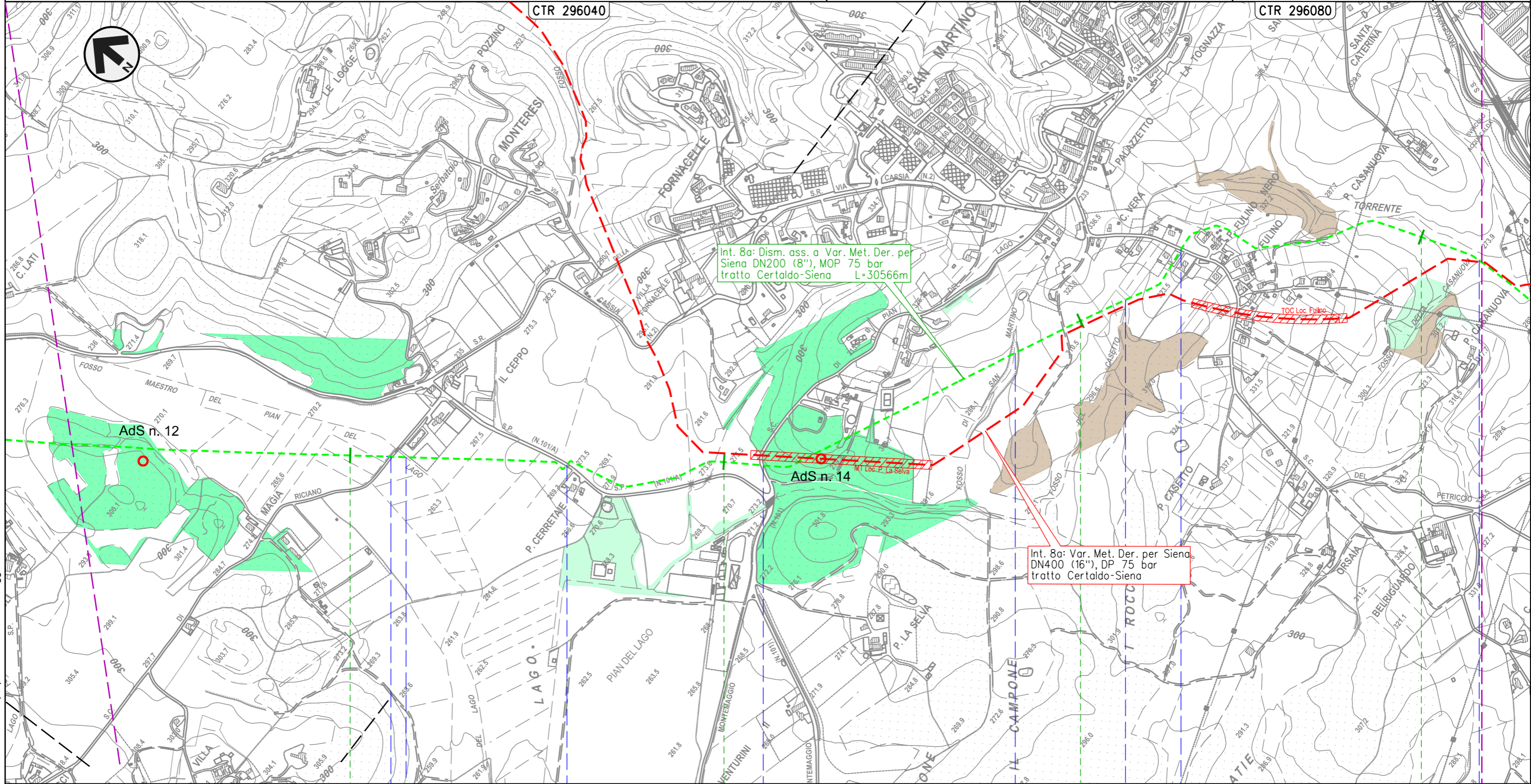
• Fosso Maestro del Pian del Lago

Il presente disegno e' di proprieta' aziendale - La Societa' tutelera i propri diritti a termine di legge.

METANODOTTO DERIVAZIONE PER SIENA DN400 (16")
 Interventi 8: Dism. ass. a Var. Met. Der. per Siena DN400 (16"), MOP 75/70 bar
 tratto Certaldo-Siena e opere connesse

CARTA DELLE TIPOLOGIE FORESTALI E DISTRIBUZIONE DELLE AREE SAGGIO LUNGO IL TRACCIATO
 DISMISSIONE OPERE ESISTENTI

00	01-06-23	EMISSIONE	DEL VECCHIO	FRANCESCO	MONTONI	Foglio 16
INDICE	DATA	REVISIONI	ELABORATO	VERIFICATO	APPROVATO	
			Dis.	RIM-FAUN-90220		di 38
			Comm.	NR/19087		Scala 1:10.000



27 MONTERIGGIONI 28 SIENA 29 SIENA 30

S.C. Fosso Maestro del Pian del Lago S.P. n.101/B di Montemaggio S.C. Fosso di San Martino Fosso del Casetto S.C. Fosso della Casanuova

Il presente disegno e' di proprieta' aziendale - La Societa' tutelera' i propri diritti a termine di legge.

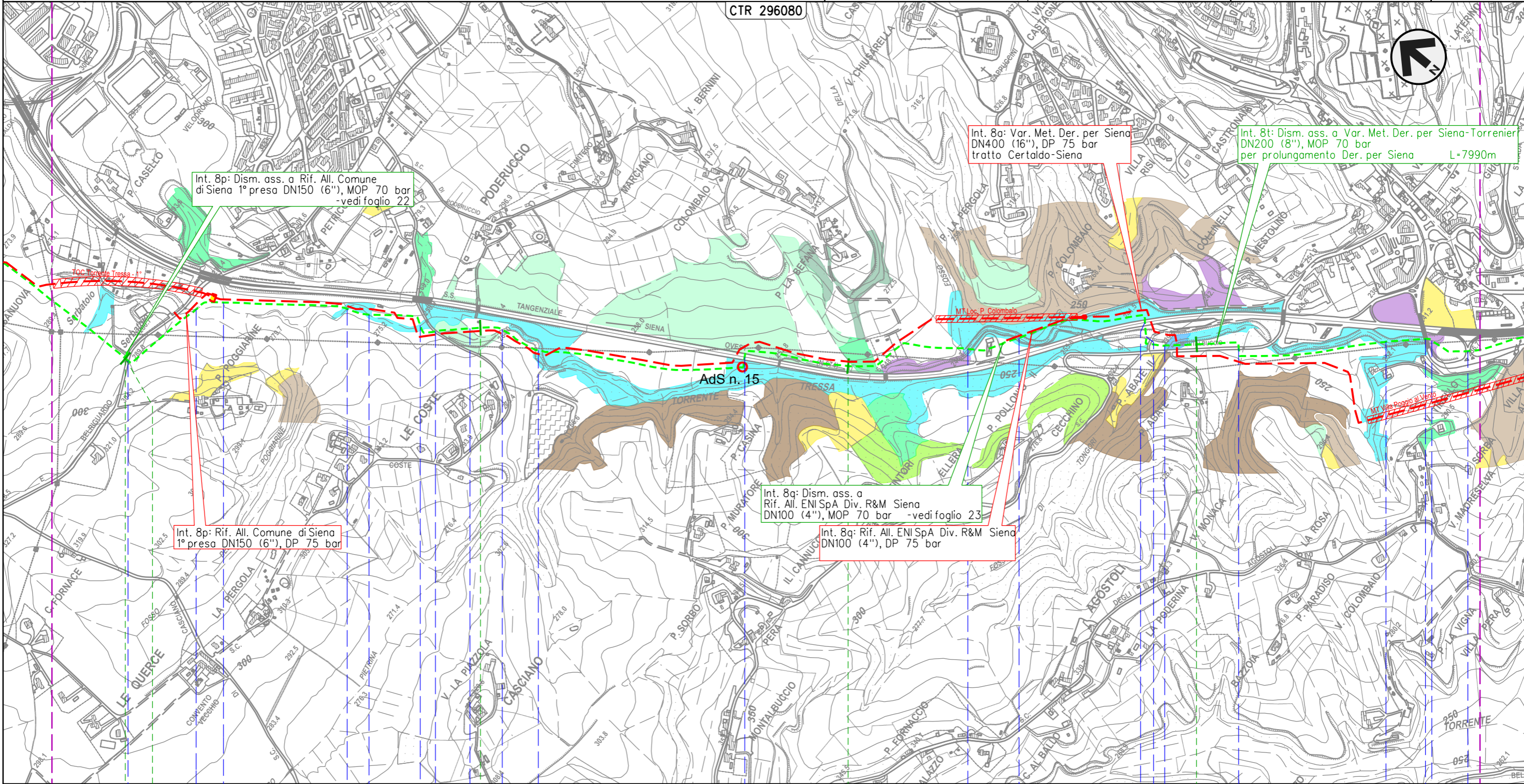
METANODOTTO DERIVAZIONE PER SIENA DN400 (16")
 Interventi 8: Dism. ass. a Var. Met. Der. per Siena DN400 (16"), MOP 75/70 bar
 tratto Certaldo-Siena e opere connesse

CARTA DELLE TIPOLOGIE FORESTALI E DISTRIBUZIONE DELLE AREE SAGGIO LUNGO IL TRACCIATO
 DISMISSIONE OPERE ESISTENTI

00	01-06-23	EMISSIONE	DEL VECCHIO	FRANCESCO	MONTONI	Foglio	17
INDICE	DATA	REVISIONI	ELABORATO	VERIFICATO	APPROVATO	di	38
			Dis.	RIM-FAUN-90220		Scala	1:10.000
			Comm.	NR/19087			



CTR 296080



Int. 8p: Dism. ass. a Rif. All. Comune di Siena 1° presa DN150 (6"), MOP 70 bar -vedi foglio 22

Int. 8a: Var. Met. Der. per Siena DN400 (16"), DP 75 bar tratto Certaldo-Siena

Int. 8t: Dism. ass. a Var. Met. Der. per Siena-Torrenieri DN200 (8"), MOP 70 bar per prolungamento Der. per Siena L=7990m

Int. 8p: Rif. All. Comune di Siena 1° presa DN150 (6"), DP 75 bar

Int. 8q: Dism. ass. a Rif. All. ENI SpA Div. R&M Siena DN100 (4"), MOP 70 bar -vedi foglio 23

Int. 8q: Rif. All. ENI SpA Div. R&M Siena DN100 (4"), DP 75 bar

AdS n. 15

30+566 0+000

1

2

3

SIENA
SIENA

4103653/1.1
4101943/2

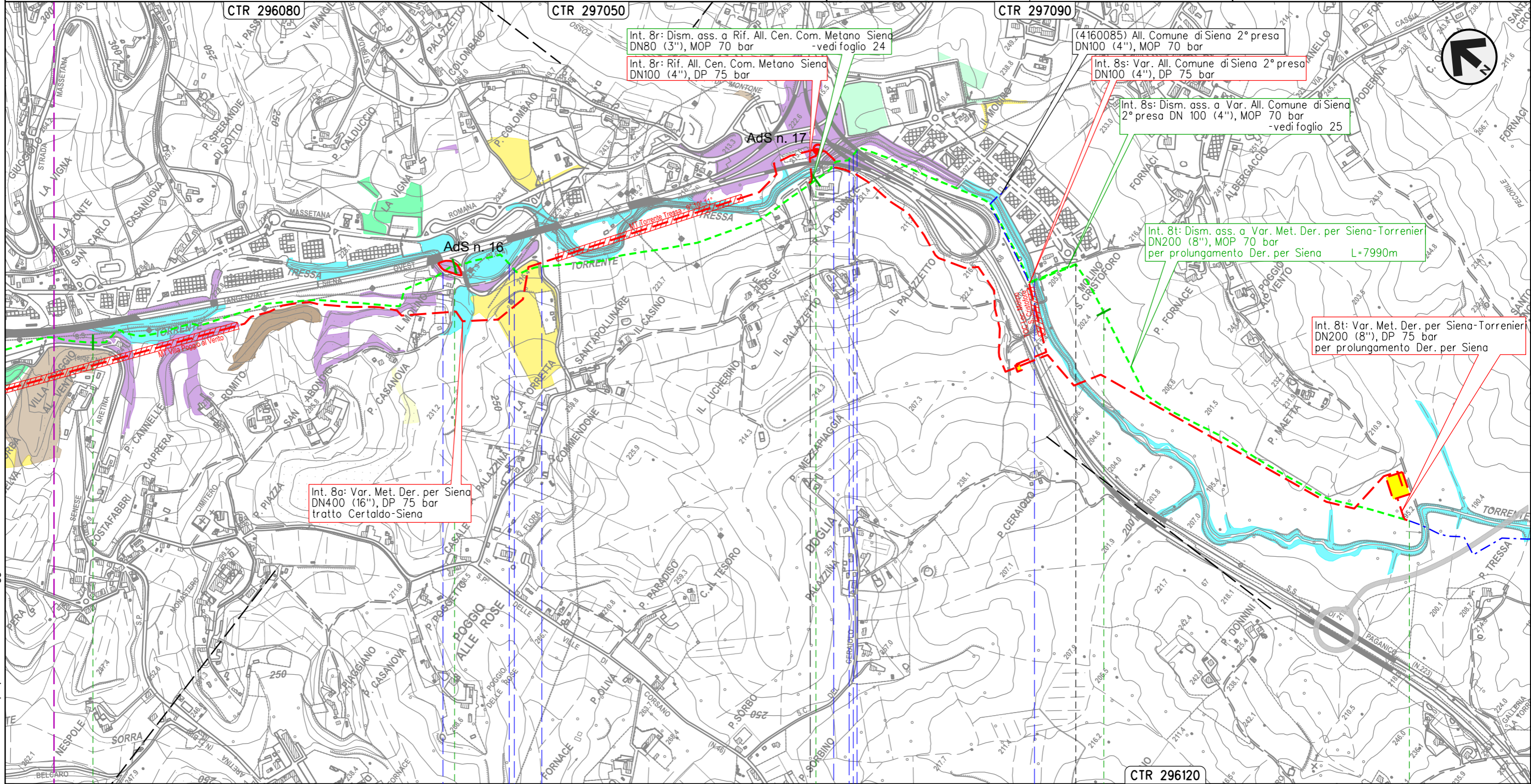
S.C. • Torrente Tressa • Fosso Fontebecci • Torrente Tressa • S.C. • Torrente Tressa • S.S. n.674 Tang. Siena Ovest • Torrente Tressa • S.S. n.674 Tang. Siena Ovest • Fosso di Tongori • S.C. • Torrente Tressa • S.P. n73 Ponente • S.S. n674 Raccorco

Il presente disegno e' di proprieta' aziendale - La Societa' tutelera i propri diritti a termine di legge.

METANODOTTO DERIVAZIONE PER SIENA DN400 (16")
 Interventi 8: Dism. ass. a Var. Met. Der. per Siena DN400 (16"), MOP 75/70 bar
 tratto Certaldo-Siena e opere connesse

CARTA DELLE TIPOLOGIE FORESTALI E DISTRIBUZIONE DELLE AREE SAGGIO LUNGO IL TRACCIATO
 DISMISSIONE OPERE ESISTENTI


00	01-06-23	EMISSIONE	DEL VECCHIO	FRANCESCO	MONTONI	Foglio	18
INDICE	DATA	REVISIONI	ELABORATO	VERIFICATO	APPROVATO	di	38
			Dis.	RIM-FAUN-90220		Scala	1:10.000
			Comm.	NR19087			

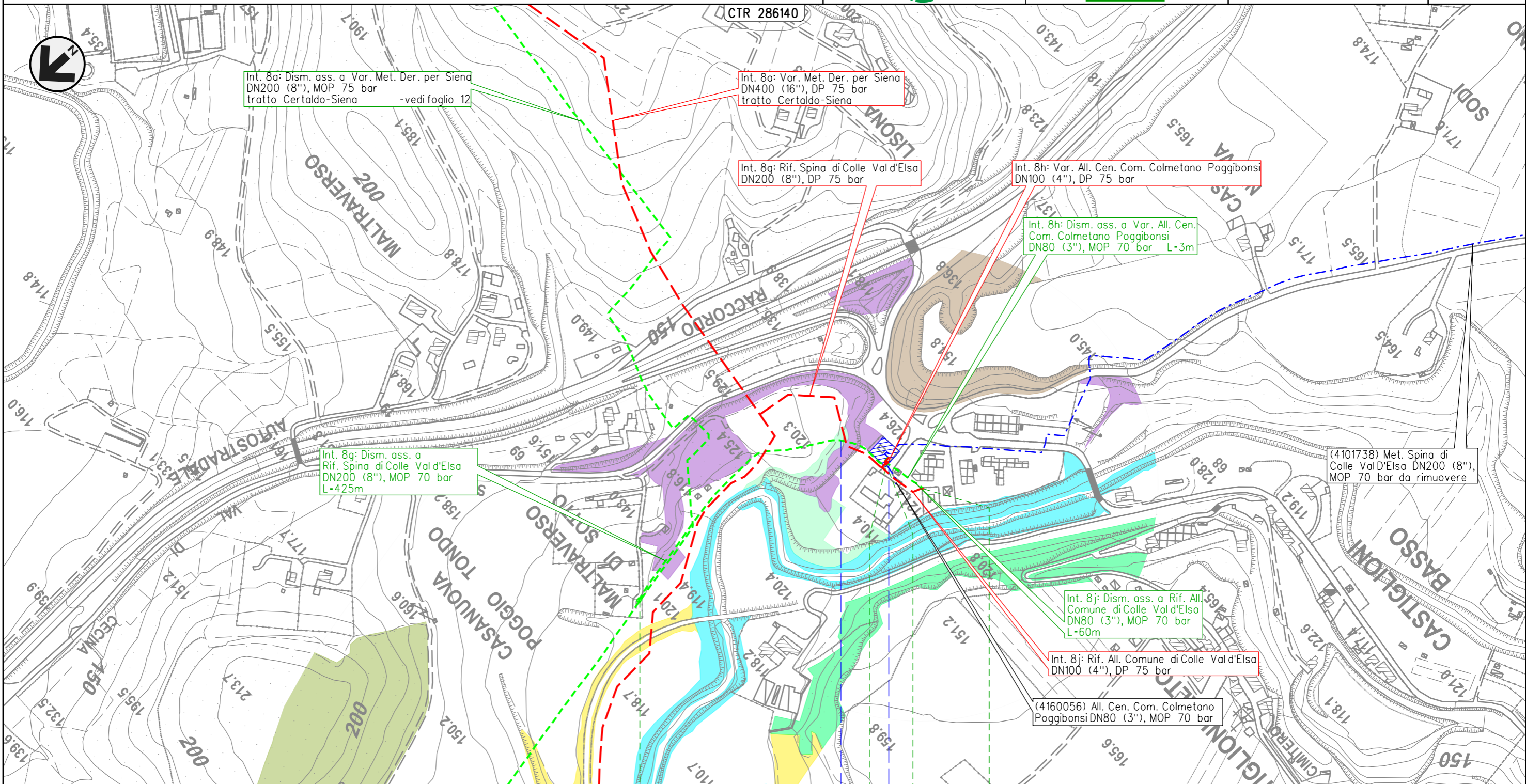


Il presente disegno e' di proprieta' aziendale - La Societa' tutelera i propri diritti a termine di legge.

METANODOTTO DERIVAZIONE PER SIENA DN400 (16")
 Interventi 8: Dism. ass. a Var. Met. Der. per Siena DN400 (16"), MOP 75/70 bar
 tratto Certaldo-Siena e opere connesse

CARTA DELLE TIPOLOGIE FORESTALI E DISTRIBUZIONE DELLE AREE SAGGIO LUNGO IL TRACCIATO
 DISMISSIONE OPERE ESISTENTI

00	01-06-23	EMISSIONE	DEL VECCHIO	FRANCESCO	MONTONI	Foglio 19 di 38 Scala 1:5.000
INDICE	DATA	REVISIONI	ELABORATO	VERIFICATO	APPROVATO	
 			Dis.	RIM-FAUN-90220		
			Comm.	NR19087		



0 0+425 0 0+060

POGGIBONSI COLLE VAL D'ELSA
 SIENA

4101549/9.1 - 12+718	786/A	4102752/1 - 0+000
4101738/1		4160056/1 - 0+000

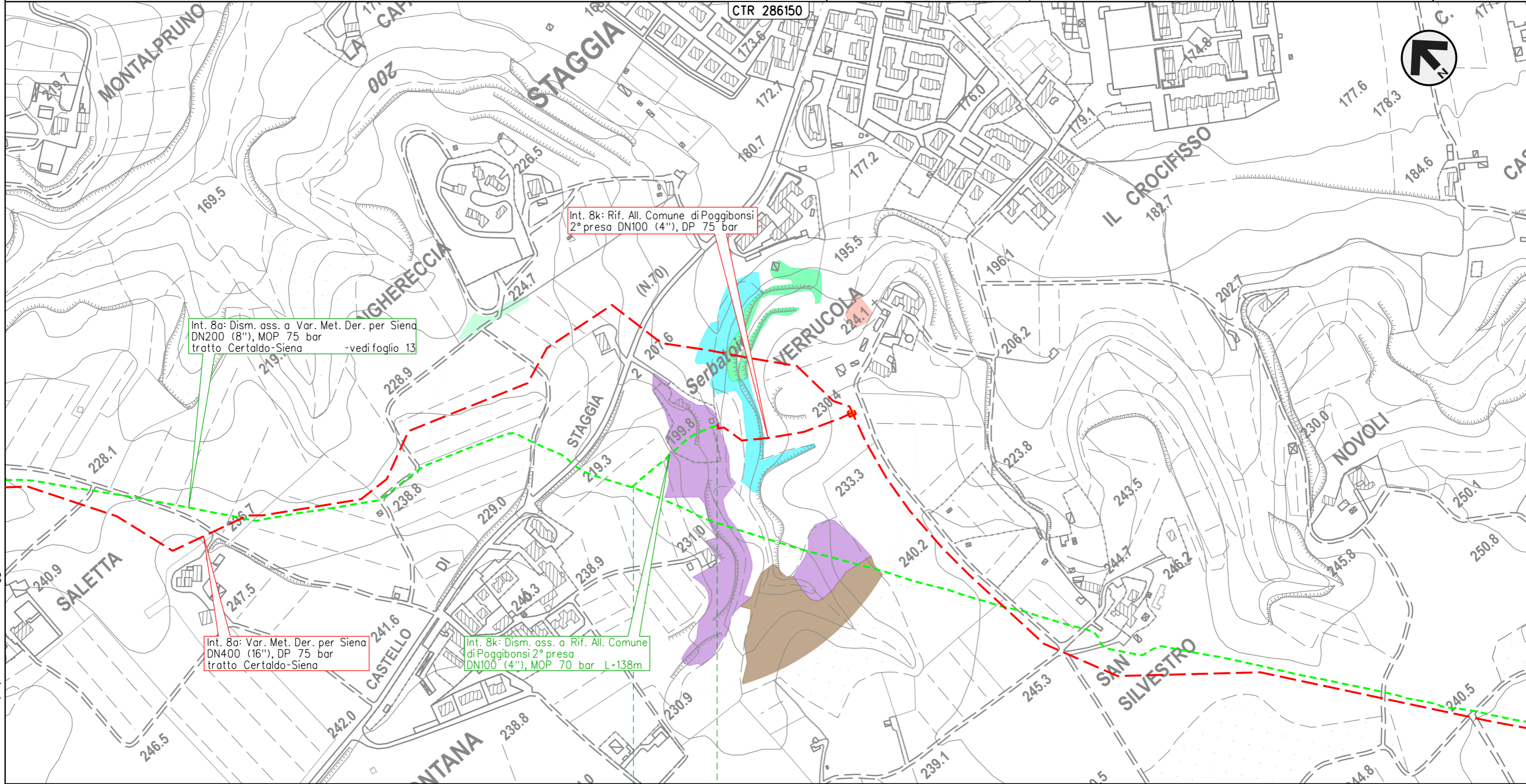
Botro di Lisola S.C.

Il presente disegno e' di proprieta' aziendale - La Societa' tutelera' i propri diritti a termine di legge.

METANODOTTO DERIVAZIONE PER SIENA DN400 (16")
 Interventi 8: Dism. ass. a Var. Met. Der. per Siena DN400 (16"), MOP 75/70 bar
 tratto Certaldo-Siena e opere connesse

CARTA DELLE TIPOLOGIE FORESTALI E DISTRIBUZIONE DELLE AREE SAGGIO LUNGO IL TRACCIATO
 DISMISSIONE OPERE ESISTENTI

00	01-06-23	EMISSIONE	DEL VECCHIO	FRANCESCO	MONTONI	Foglio	20
INDICE	DATA	REVISIONI	ELABORATO	VERIFICATO	APPROVATO	di	38
 			Dis.	RIM-FAUN-90220		di	38
			Comm.	NR/19087		Scala	1:5.000



Int. 8a: Dism. ass. a Var. Met. Der. per Siena
 DN200 (8"), MOP 75 bar
 tratto Certaldo-Siena -vedi foglio 13

Int. 8k: Rif. All. Comune di Poggibonsi
 2° presa DN100 (4"), DP 75 bar

Int. 8a: Var. Met. Der. per Siena
 DN400 (16"), DP 75 bar
 tratto Certaldo-Siena

Int. 8k: Dism. ass. a Rif. All. Comune
 di Poggibonsi 2° presa
 DN100 (4"), MOP 70 bar L=138m

0 0+138

POGGIBONSI

SIENA

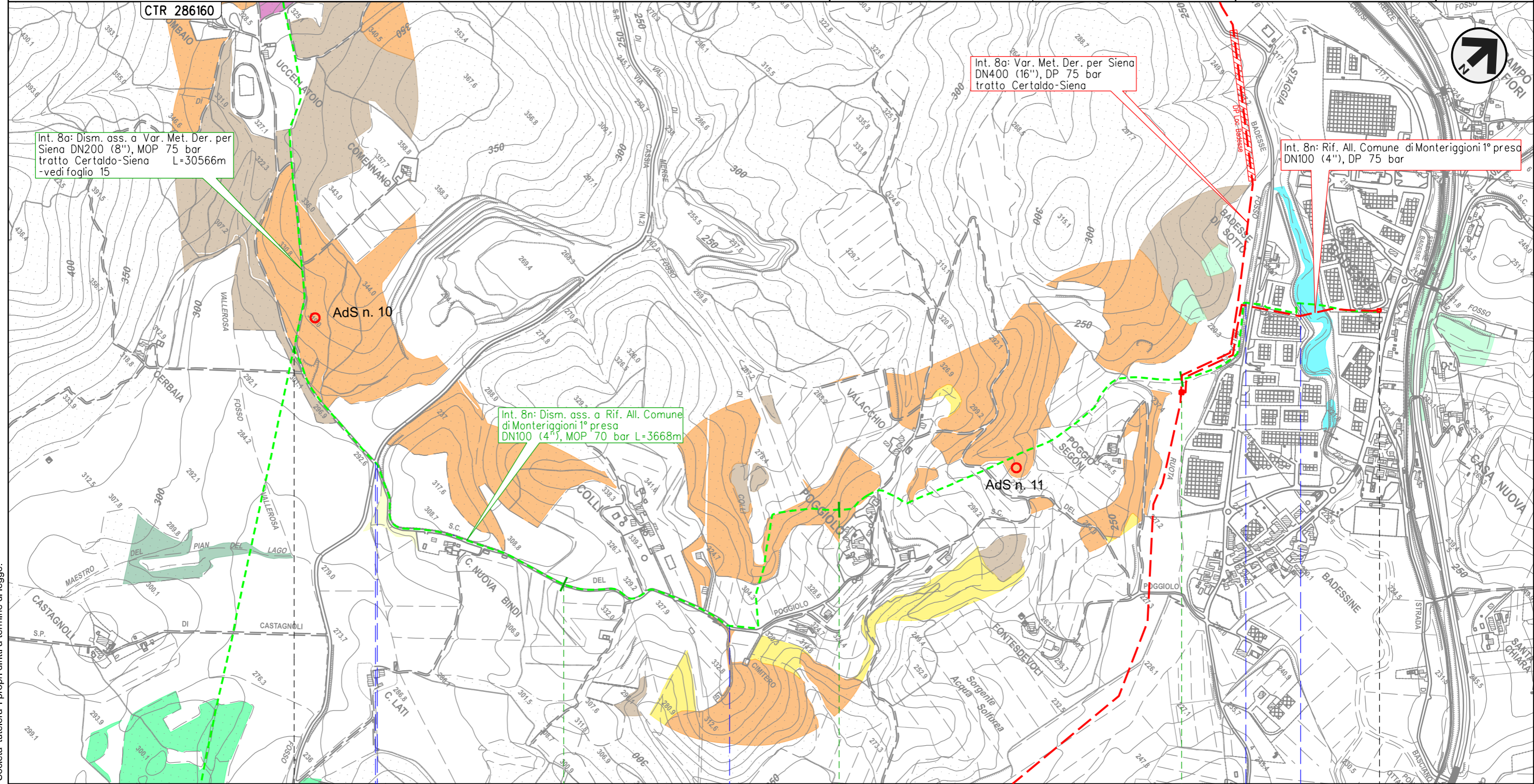
4103200/1 - 0+002

Il presente disegno e' di proprieta' aziendale - La Societa' tutelera' i propri diritti a termine di legge.

METANODOTTO DERIVAZIONE PER SIENA DN400 (16")
 Interventi 8: Dism. ass. a Var. Met. Der. per Siena DN400 (16"), MOP 75/70 bar
 tratto Certaldo-Siena e opere connesse

CARTA DELLE TIPOLOGIE FORESTALI E DISTRIBUZIONE DELLE AREE SAGGIO LUNGO IL TRACCIATO
 DISMISSIONE OPERE ESISTENTI

00	01-06-23	EMISSIONE	DEL VECCHIO	FRANCESCO	MONTONI	Foglio	21
INDICE	DATA	REVISIONI	ELABORATO	VERIFICATO	APPROVATO	di	38
			Dis.	RIM-FAUN-90220		Scala	1:10.000
			Comm.	NR19087			



Il presente disegno e' di proprieta' aziendale - La Societa' tutelera' i propri diritti a termine di legge.

0 1 2 3 3+668

MONTERIGGIONI
 SIENA

4102433/1 - 0+002

4102433/2 - 3+668

S.R. n.2 Via Cassia

S.C.

Fosso Ruota

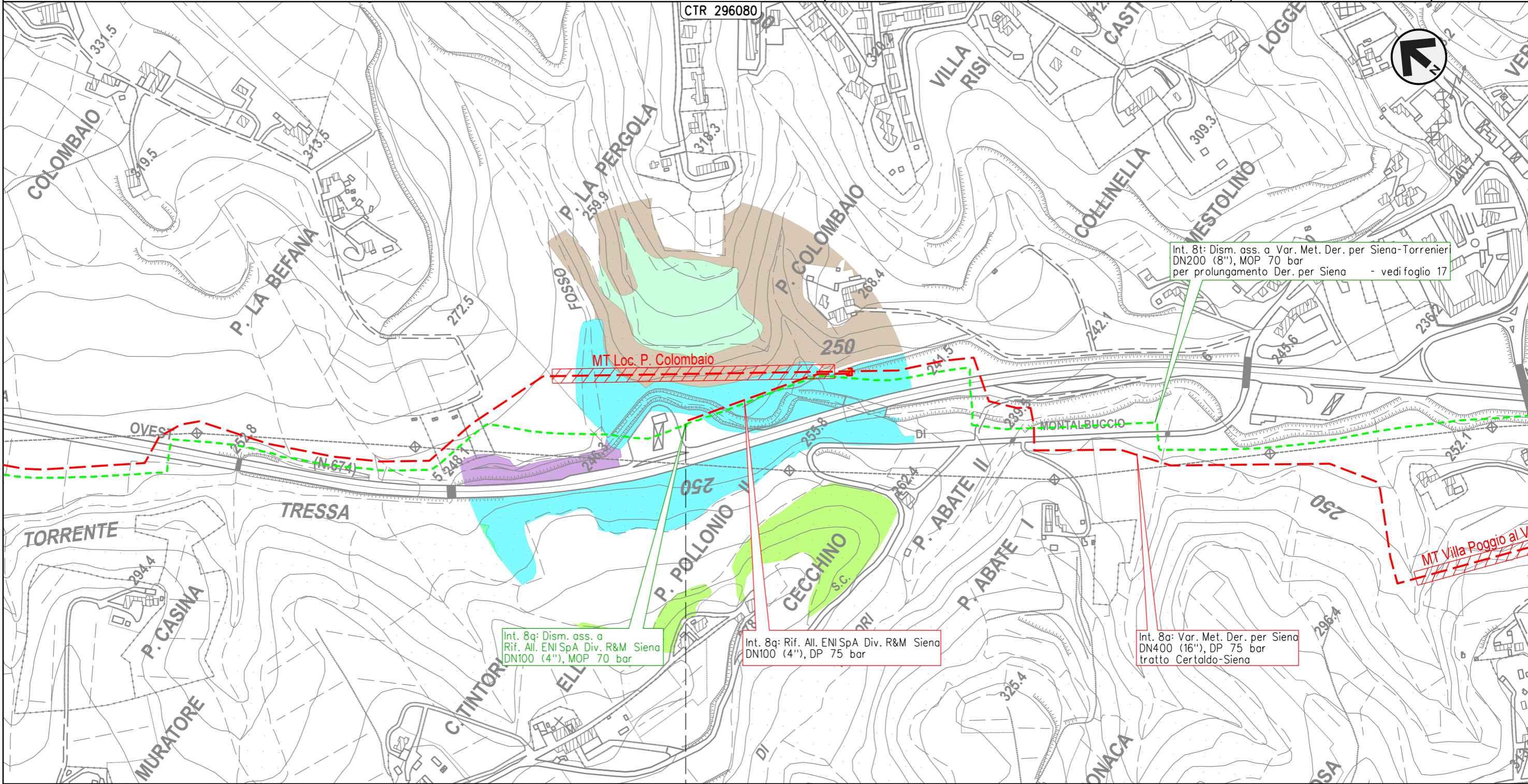
Torrente Staggia

METANODOTTO DERIVAZIONE PER SIENA DN400 (16")
 Interventi 8: Dism. ass. a Var. Met. Der. per Siena DN400 (16"), MOP 75/70 bar
 tratto Certaldo-Siena e opere connesse

CARTA DELLE TIPOLOGIE FORESTALI E DISTRIBUZIONE DELLE AREE SAGGIO LUNGO IL TRACCIATO
 DISMISSIONE OPERE ESISTENTI

00	01-06-23	EMISSIONE	DEL VECCHIO	FRANCESCO	MONTONI	
INDICE	DATA	REVISIONI		ELABORATO	VERIFICATO	APPROVATO
			Dis.	RIM-FAUN-90220		
			Comm.	NR/19087		

Foglio
23
 di 38
 Scala
 1:5.000



Int. 8t: Dism. ass. a Var. Met. Der. per Siena-Torrenier
 DN200 (8"), MOP 70 bar
 per prolungamento Der. per Siena - vedi foglio 17


Int. 8q: Dism. ass. a
 Rif. All. ENI SpA Div. R&M Siena
 DN100 (4"), MOP 70 bar

Int. 8q: Rif. All. ENI SpA Div. R&M Siena
 DN100 (4"), DP 75 bar

Int. 8a: Var. Met. Der. per Siena
 DN400 (16"), DP 75 bar
 tratto Certaldo-Siena



Il presente disegno e' di proprieta' aziendale - La Societa' tutelera' i propri diritti a termine di legge.

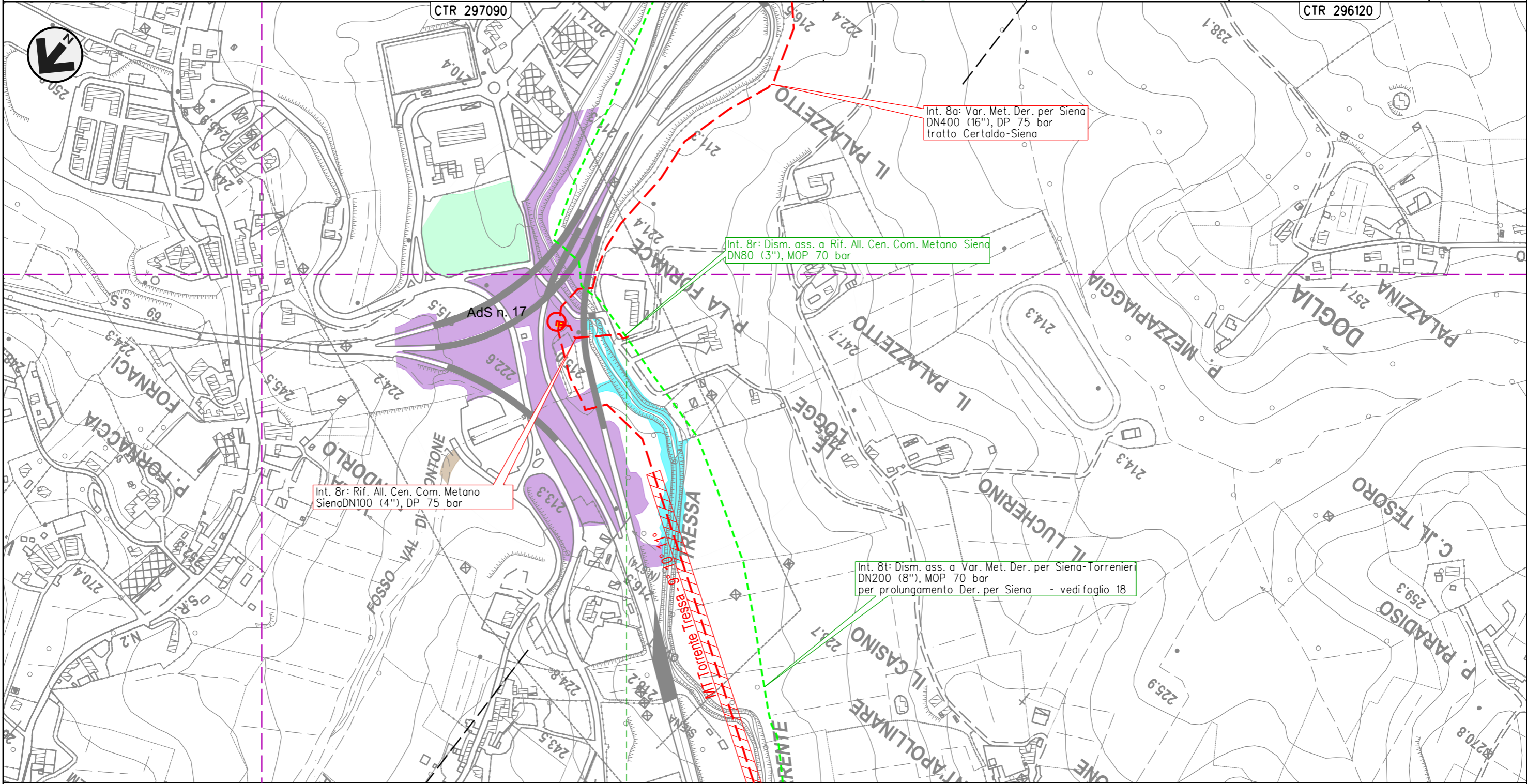
0
 SIENA
 SIENA



METANODOTTO DERIVAZIONE PER SIENA DN400 (16")
 Interventi 8: Dism. ass. a Var. Met. Der. per Siena DN400 (16"), MOP 75/70 bar
 tratto Certaldo-Siena e opere connesse

CARTA DELLE TIPOLOGIE FORESTALI E DISTRIBUZIONE DELLE AREE SAGGIO LUNGO IL TRACCIATO
 DISMISSIONE OPERE ESISTENTI

00	01-06-23	EMISSIONE	DEL VECCHIO	FRANCESCONE	MONTONI	Foglio 24
INDICE	DATA	REVISIONI	ELABORATO	VERIFICATO	APPROVATO	
 			Dis.	RIM-FAUN-90220		di 38
			Comm.	NR19087		Scala



Int. 8r: Rif. All. Cen. Com. Metano Siena DN100 (4"), DP 75 bar

Int. 8r: Dism. ass. a Rif. All. Cen. Com. Metano Siena DN80 (3"), MOP 70 bar

Int. 8a: Var. Met. Der. per Siena DN400 (16"), DP 75 bar tratto Certaldo-Siena

Int. 8t: Dism. ass. a Var. Met. Der. per Siena-Torrenieri DN200 (8"), MOP 70 bar per prolungamento Der. per Siena - vedi foglio 18

SIENA
 SIENA

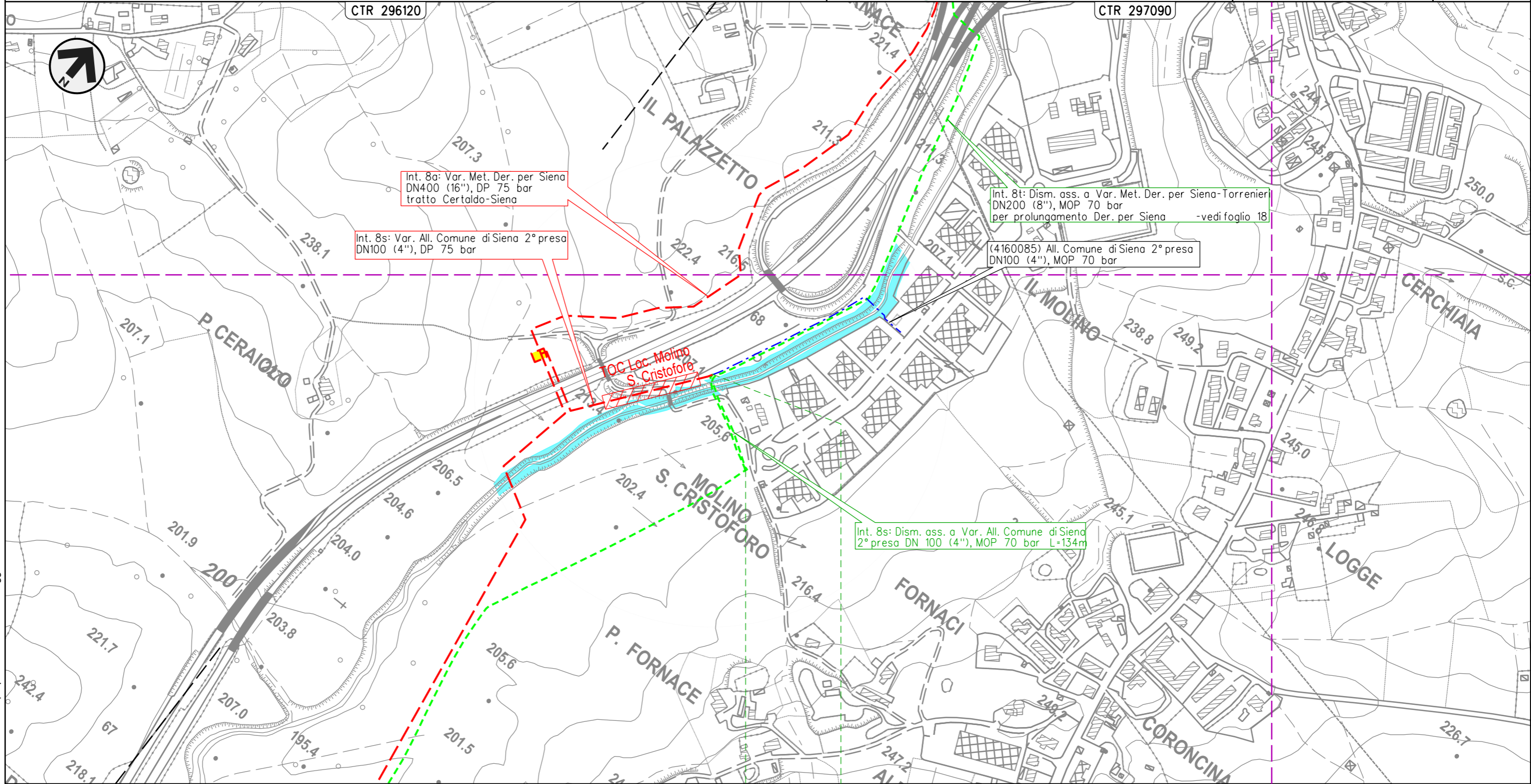
4160055/1 - 0+000

Il presente disegno e' di proprieta' aziendale - La Societa' tutelera' i propri diritti a termine di legge.

METANODOTTO DERIVAZIONE PER SIENA DN400 (16")
 Interventi 8: Dism. ass. a Var. Met. Der. per Siena DN400 (16"), MOP 75/70 bar
 tratto Certaldo-Siena e opere connesse

CARTA DELLE TIPOLOGIE FORESTALI E DISTRIBUZIONE DELLE AREE SAGGIO LUNGO IL TRACCIATO
 DISMISSIONE OPERE ESISTENTI

00	01-06-23	EMISSIONE	DEL VECCHIO	FRANCESCO	MONTONI	Foglio 25 di 38
INDICE	DATA	REVISIONI	ELABORATO	VERIFICATO	APPROVATO	
			Dis.	RIM-FAUN-90220		di 38
			Comm.	NR19087		Scala 1:5.000



0 0+134



SIENA
SIENA

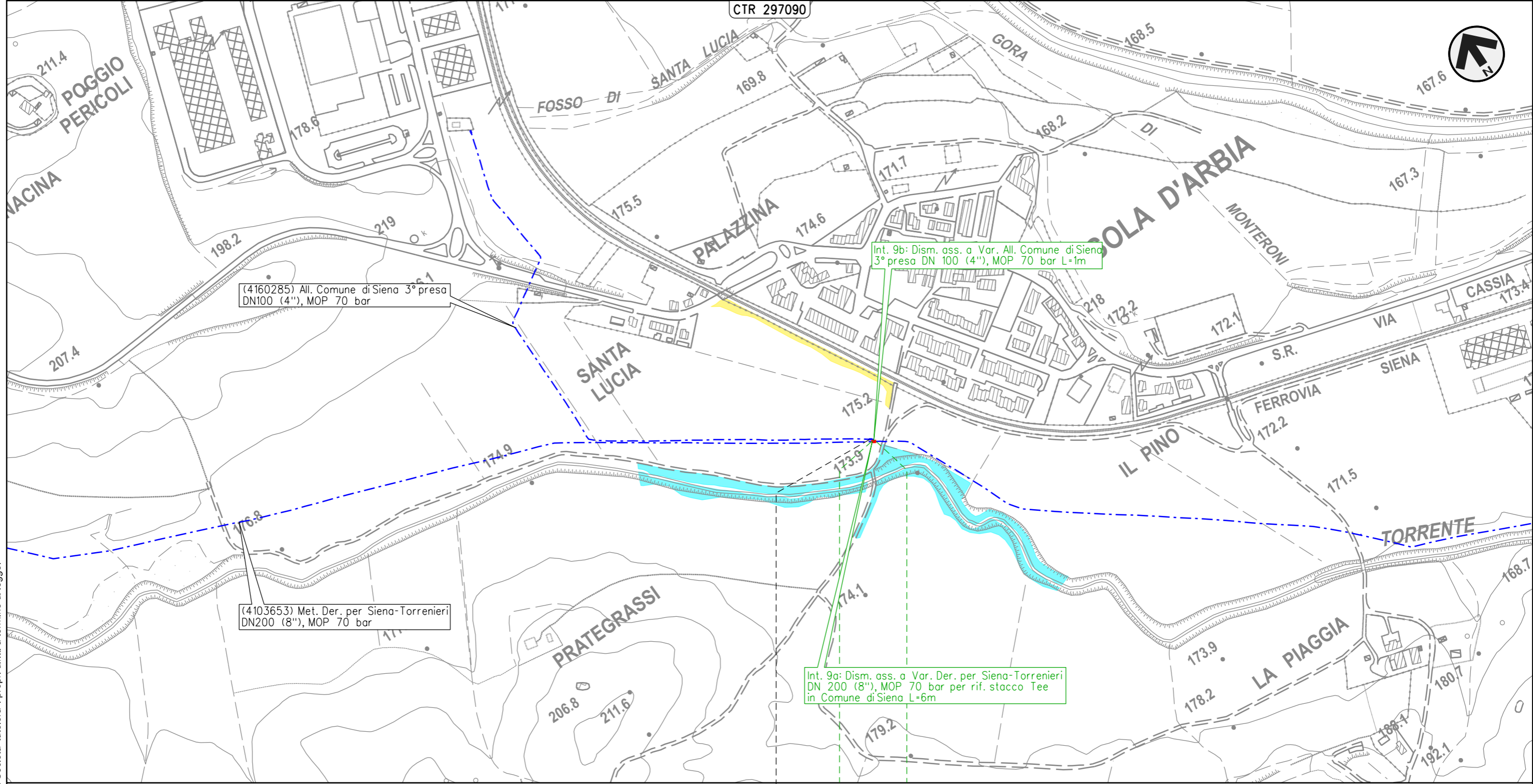
4160085/1
4103653/2 -6+859

Il presente disegno e' di proprieta' aziendale - La Societa' tutelera' i propri diritti a termine di legge.

METANODOTTO DERIVAZIONE PER SIENA-TORRENIERI DN200 (8")
 Interventi 9: Dism. ass. a Var. Met. Der. per Siena-Torrenieri DN200 (8"), MOP 70 bar
 per rif. stacco Tee in Comune di Siena (Loc. Il Pino) e opere connesse

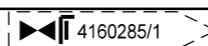
CARTA DELLE TIPOLOGIE FORESTALI E DISTRIBUZIONE DELLE AREE SAGGIO LUNGO IL TRACCIATO
 DISMISSIONE OPERE ESISTENTI

00	01-06-23	EMISSIONE	DEL VECCHIO	FRANCESCO	MONTONI	Foglio 26 di 38 Scala 1:5.000
INDICE	DATA	REVISIONI	ELABORATO	VERIFICATO	APPROVATO	
 			Dis.	RIM-FAUN-90220		
			Comm.	NR/19087		



0 0+006

SIENA
SIENA

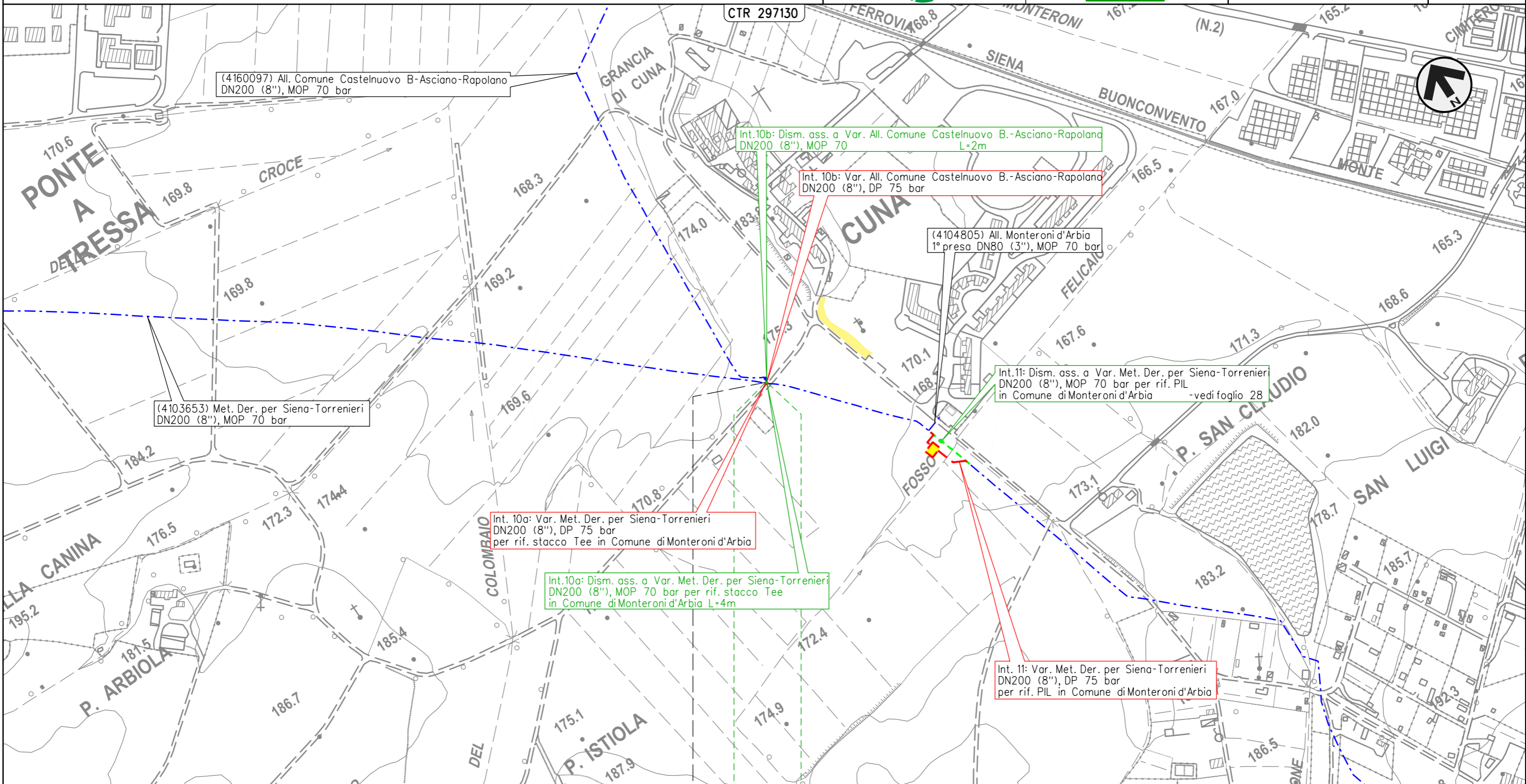


Int. 9b

Il presente disegno e' di proprieta' aziendale - La Societa' tutelera' i propri diritti a termine di legge.

METANODOTTO DERIVAZIONE PER SIENA-TORRENIERI DN200 (8")
 Interventi 10: Dism. ass. a Var. Met. Der. per Siena-Torrenieri DN200 (8"), MOP 70 bar per rif. stacco Tee in Comune di Monteroni d'Arbia (Loc. Grancia di Cuna) e opere connesse
 CARTA DELLE TIPOLOGIE FORESTALI E DISTRIBUZIONE DELLE AREE SAGGIO LUNGO IL TRACCIATO
 DISMISSIONE OPERE ESISTENTI

00	01-06-23	EMISSIONE	DEL VECCHIO	FRANCESCO	MONTONI	Foglio 27 di 38 Scala 1:5.000
INDICE	DATA	REVISIONI	ELABORATO	VERIFICATO	APPROVATO	
 			Dis.	RIM-FAUN-90220		
			Comm.	NR19087		



(4160097) All. Comune Castelnuovo B.-Asciano-Rapolano
DN200 (8"), MOP 70 bar

Int.10b: Dism. ass. a Var. All. Comune Castelnuovo B.-Asciano-Rapolano
DN200 (8"), MOP 70
L=2m

Int. 10b: Var. All. Comune Castelnuovo B.-Asciano-Rapolano
DN200 (8"), DP 75 bar

(4104805) All. Monteroni d'Arbia
1° presa DN80 (3"), MOP 70 bar

Int.11: Dism. ass. a Var. Met. Der. per Siena-Torrenieri
DN200 (8"), MOP 70 bar per rif. PIL
in Comune di Monteroni d'Arbia -vedi foglio 28

(4103653) Met. Der. per Siena-Torrenieri
DN200 (8"), MOP 70 bar

Int. 10a: Var. Met. Der. per Siena-Torrenieri
DN200 (8"), DP 75 bar
per rif. stacco Tee in Comune di Monteroni d'Arbia

Int.10a: Dism. ass. a Var. Met. Der. per Siena-Torrenieri
DN200 (8"), MOP 70 bar per rif. stacco Tee
in Comune di Monteroni d'Arbia L=4m

Int. 11: Var. Met. Der. per Siena-Torrenieri
DN200 (8"), DP 75 bar
per rif. PIL in Comune di Monteroni d'Arbia

0 0+004

MONTERONI D'ARBIA

SIENA

4160097/1

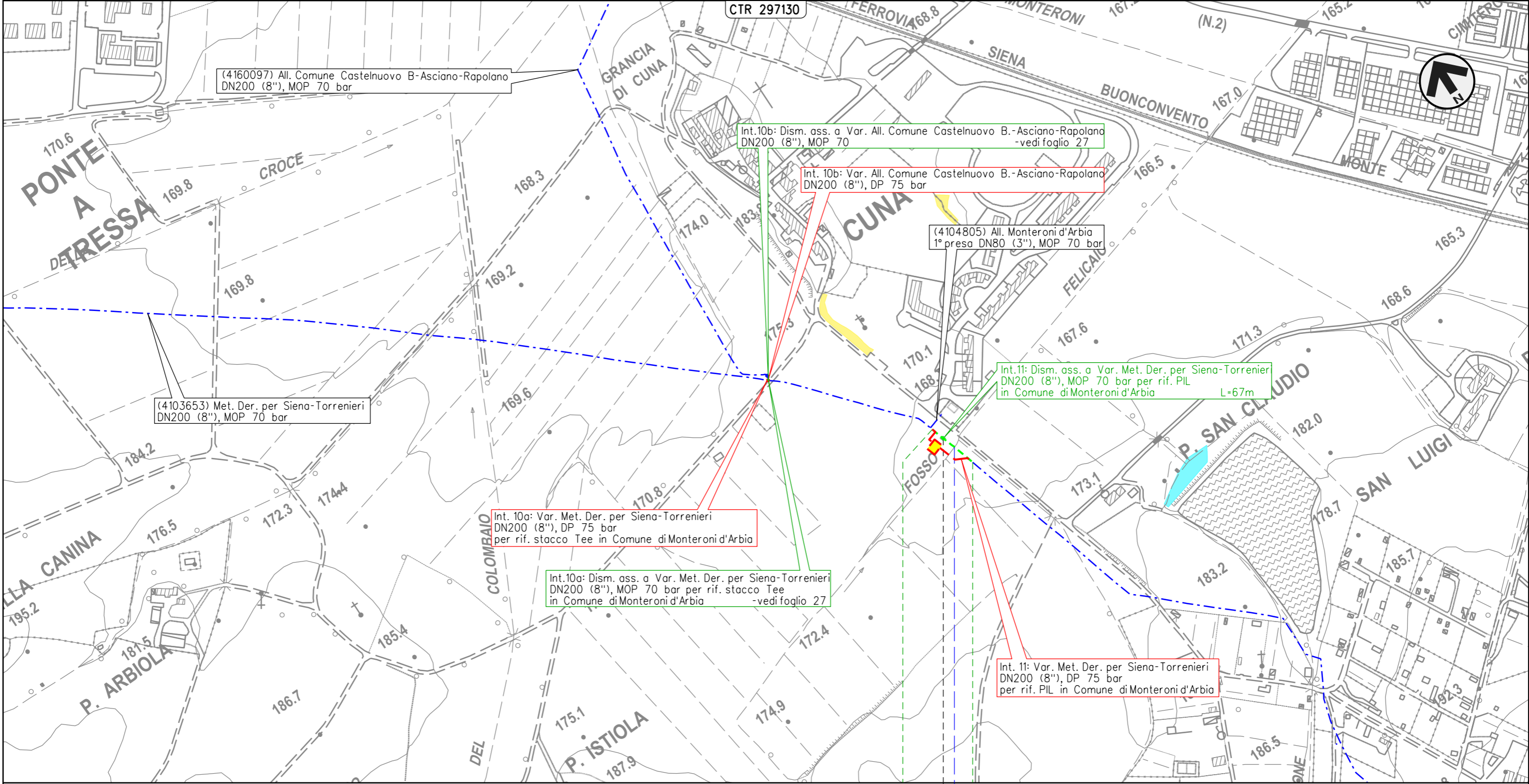
Int. 10b

Il presente disegno e' di proprieta' aziendale - La Societa' tutelera i propri diritti a termine di legge.

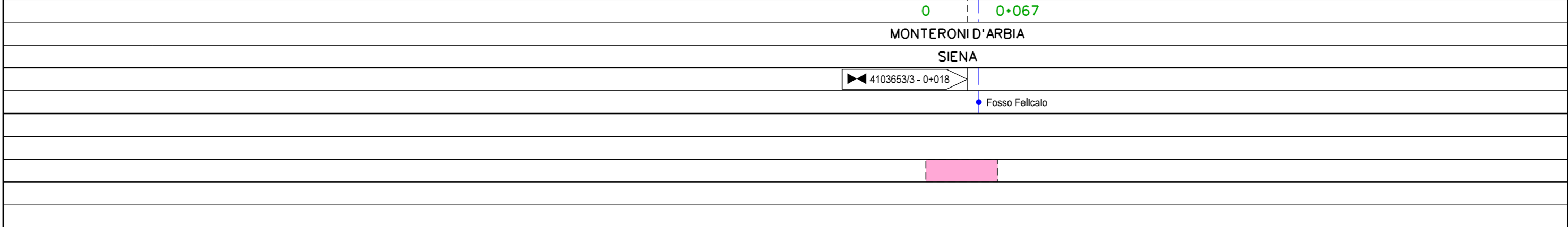
METANODOTTO DERIVAZIONE PER SIENA-TORRENIERI DN200 (8")
 Intervento 11: Dism. ass. a Var. Met. Der. per Siena-Torrenieri DN200 (8"), MOP 70 bar
 per rif. PIL in Comune di Monteroni d'Arbia (Loc. Cuna)

00	01-06-23	EMISSIONE	DEL VECCHIO	FRANCESCO	MONTONI	Foglio 28 di 38 Scala 1:5.000
INDICE	DATA	REVISIONI	ELABORATO	VERIFICATO	APPROVATO	
 			Dis.	RIM-FAUN-90220		
			Comm.	NR19087		

CARTA DELLE TIPOLOGIE FORESTALI E DISTRIBUZIONE DELLE AREE SAGGIO LUNGO IL TRACCIATO
 DISMISSIONE OPERE ESISTENTI



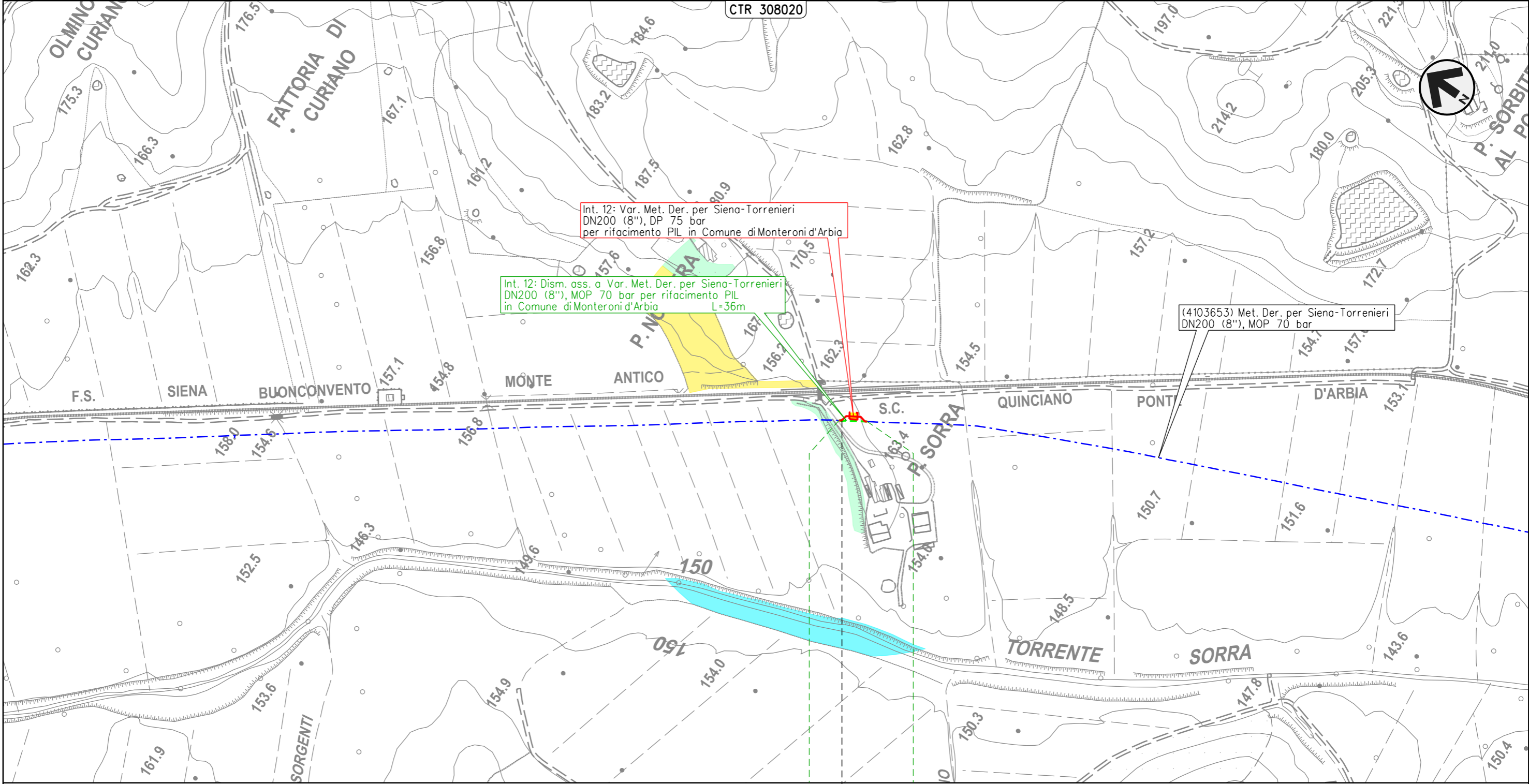
Il presente disegno e' di proprieta' aziendale - La Societa' tutelera i propri diritti a termine di legge.



METANODOTTO DERIVAZIONE PER SIENA-TORRENIERI DN200 (8")
 Intervento 12: Dism. ass. a Var. Met. Der. per Siena-Torrenieri DN200 (8"), MOP 70 bar
 per rif. PIL in Comune di Monteroni d'Arbia (Loc. P. Sorra)

00	01-06-23	EMISSIONE	DEL VECCHIO	FRANCESCO	MONTONI	Foglio 29 di 38 Scala 1:5.000
INDICE	DATA	REVISIONI	ELABORATO	VERIFICATO	APPROVATO	
 			Dis.	RIM-FAUN-90220		
			Comm.	NR19087		

CARTA DELLE TIPOLOGIE FORESTALI E DISTRIBUZIONE DELLE AREE SAGGIO LUNGO IL TRACCIATO
 DISMISSIONE OPERE ESISTENTI



Il presente disegno e' di proprieta' aziendale - La Societa' tutelera' i propri diritti a termine di legge.

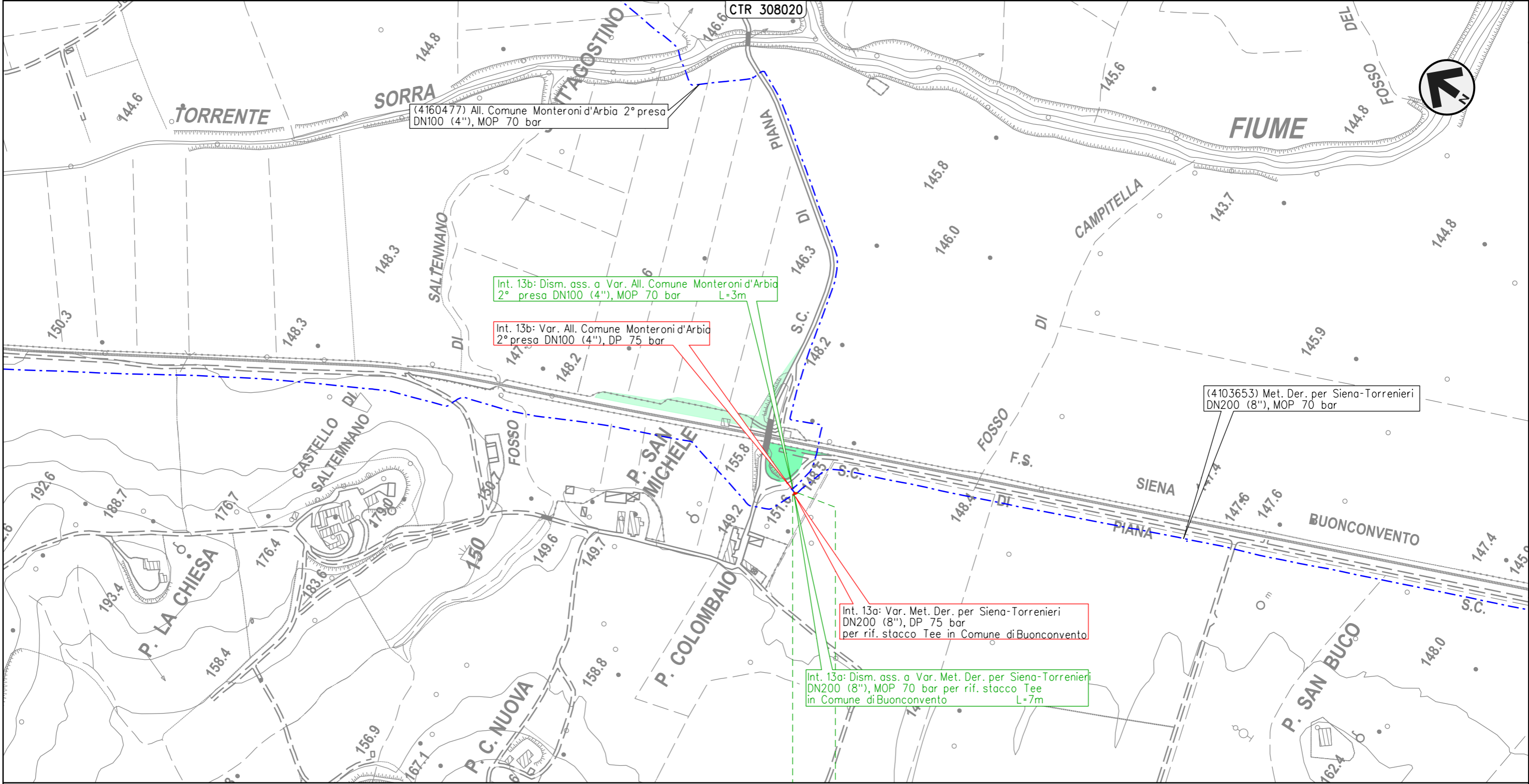
0 0+036
 MONTERONI D'ARBIA
 SIENA

◀ 4103653/5 - 0+004 ▶

METANODOTTO DERIVAZIONE PER SIENA-TORRENIERI DN200 (8")
 Interventi 13: Dism. ass. a Var. Met. Der. per Siena-Torrenieri DN200 (8"), MOP 70 bar
 per rif. stacco Tee in Comune di Buonconvento (Loc. P. S. Michele) e opere connesse

00	01-06-23	EMISSIONE	DEL VECCHIO	FRANCESCONE	MONTONI	Foglio 30 di 38
INDICE	DATA	REVISIONI	ELABORATO	VERIFICATO	APPROVATO	
 			Dis.	RIM-FAUN-90220		di 38
			Comm.	NR19087		Scala

CARTA DELLE TIPOLOGIE FORESTALI E DISTRIBUZIONE DELLE AREE SAGGIO LUNGO IL TRACCIATO
 DISMISSIONE OPERE ESISTENTI



0 0+007
 BUONCONVENTO
 SIENA

Int. 13b

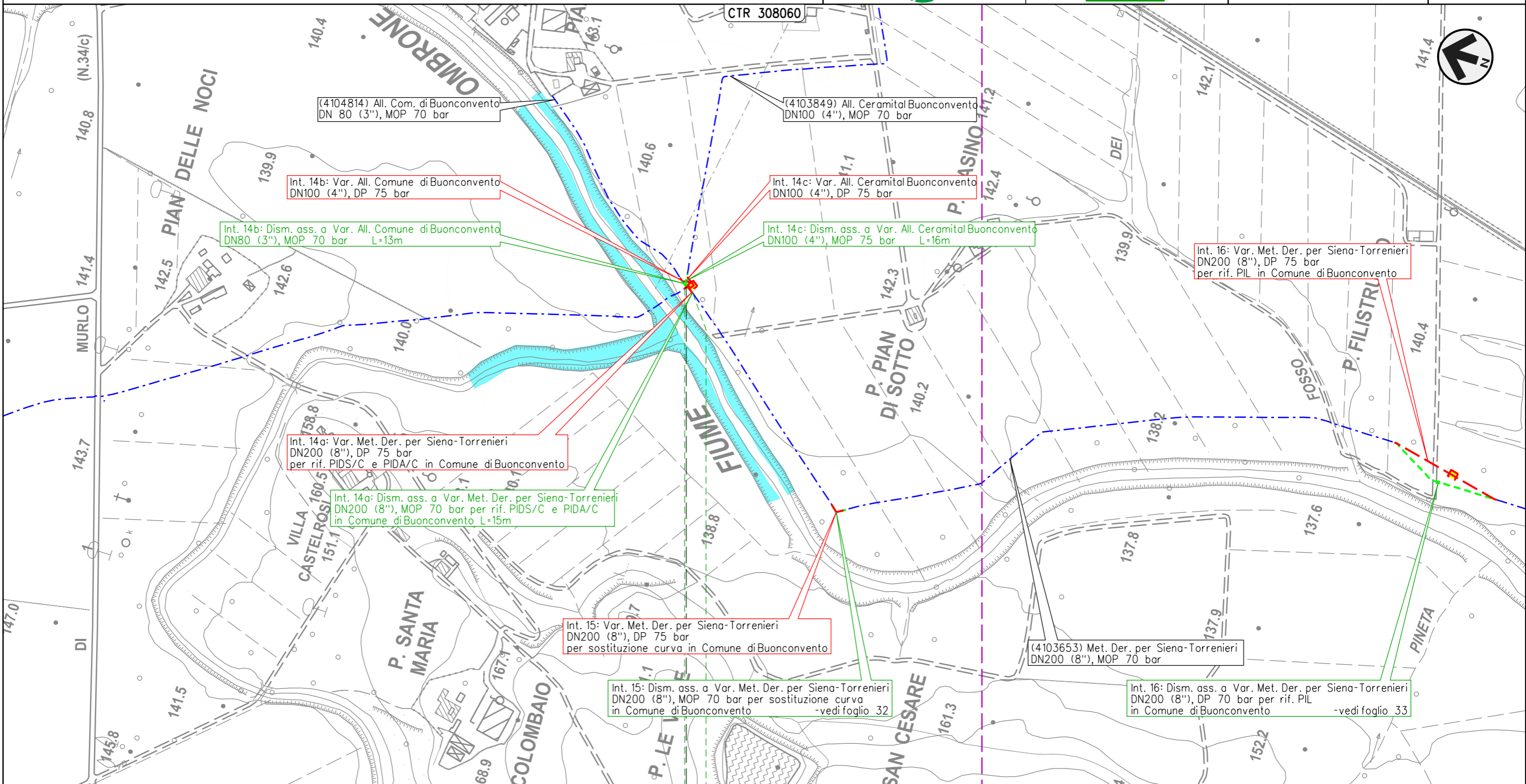
Il presente disegno e' di proprieta' aziendale - La Societa' tutelera' i propri diritti a termine di legge.

METANODOTTO DERIVAZIONE PER SIENA-TORRENIERI DN200 (8")

Interventi 14: Dism. ass. a Var. Met. Der. per Siena-Torrenieri DN200 (8"), MOP 70/75 bar per rif. PIDS/C e PIDA/C in Comune di Buonconvento (Loc. P. Pian di Sotto) e opere connesse

CARTA DELLE TIPOLOGIE FORESTALI E DISTRIBUZIONE DELLE AREE SAGGIO LUNGO IL TRACCIATO
DISMISSIONE OPERE ESISTENTI

00	01-06-23	EMISSIONE	DEL VECCHIO	FRANCESCO	MONTONI	Foglio 31 di 38 Scala 1:5.000
INDICE	DATA	REVISIONI	ELABORATO	VERIFICATO	APPROVATO	
 			Dis.	RIM-FAUN-90220		
			Comm.	NR19087		



(4104814) All. Com. di Buonconvento
DN 80 (3"), MOP 70 bar

(4103849) All. Ceramital Buonconvento
DN100 (4"), MOP 70 bar

Int. 14b: Var. All. Comune di Buonconvento
DN100 (4"), DP 75 bar

Int. 14c: Var. All. Ceramital Buonconvento
DN100 (4"), DP 75 bar

Int. 14b: Dism. ass. a Var. All. Comune di Buonconvento
DN80 (3"), MOP 70 bar L=13m

Int. 14c: Dism. ass. a Var. All. Ceramital Buonconvento
DN100 (4"), MOP 75 bar L=16m

Int. 16: Var. Met. Der. per Siena-Torrenieri
DN200 (8"), DP 75 bar
per rif. PIL in Comune di Buonconvento

Int. 14a: Var. Met. Der. per Siena-Torrenieri
DN200 (8"), DP 75 bar
per rif. PIDS/C e PIDA/C in Comune di Buonconvento

Int. 14a: Dism. ass. a Var. Met. Der. per Siena-Torrenieri
DN200 (8"), MOP 70 bar per rif. PIDS/C e PIDA/C
in Comune di Buonconvento L=15m

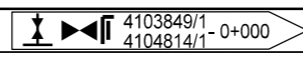
Int. 15: Var. Met. Der. per Siena-Torrenieri
DN200 (8"), DP 75 bar
per sostituzione curva in Comune di Buonconvento

Int. 15: Dism. ass. a Var. Met. Der. per Siena-Torrenieri
DN200 (8"), MOP 70 bar per sostituzione curva
in Comune di Buonconvento -vedi foglio 32

(4103653) Met. Der. per Siena-Torrenieri
DN200 (8"), MOP 70 bar

Int. 16: Dism. ass. a Var. Met. Der. per Siena-Torrenieri
DN200 (8"), DP 70 bar per rif. PIL
in Comune di Buonconvento -vedi foglio 33

0+016
BUONCONVENTO
SIENA



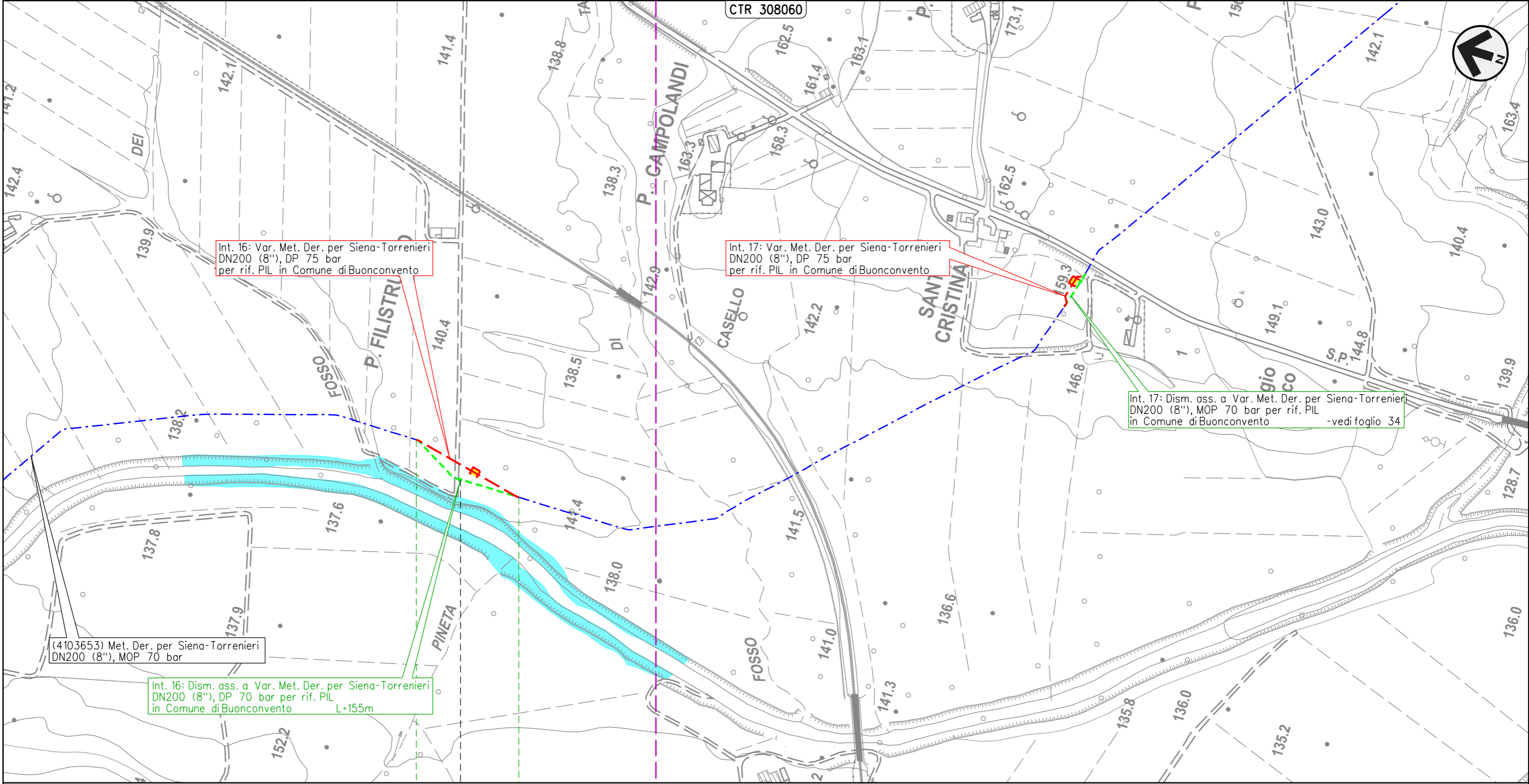
Int. 14b Int. 14c

Il presente disegno e' di proprieta' aziendale - La Societa' tutelera' i propri diritti a termine di legge.

METANODOTTO DERIVAZIONE PER SIENA-TORRENIERI DN200 (8")
 Intervento 16: Dism. ass. a Var. Met. Der. per Siena-Torrenieri DN200 (8"), MOP 70 bar
 per rif. PIL in Comune di Buonconvento (Loc. P. Filistrucchi)

00	01-06-23	EMISSIONE	DEL VECCHIO	FRANCESCO	MONTONI	Foglio 33 di 38
INDICE	DATA	REVISIONI	ELABORATO	VERIFICATO	APPROVATO	
 			Dis.	RIM-FAUN-90220		di 38
			Comm.	NR19087		Scala

CARTA DELLE TIPOLOGIE FORESTALI E DISTRIBUZIONE DELLE AREE SAGGIO LUNGO IL TRACCIATO
 DISMISSIONE OPERE ESISTENTI



(4103653) Met. Der. per Siena-Torrenieri
 DN200 (8"), MOP 70 bar

Int. 16: Dism. ass. a Var. Met. Der. per Siena-Torrenieri
 DN200 (8"), DP 70 bar per rif. PIL
 in Comune di Buonconvento L=155m

Int. 16: Var. Met. Der. per Siena-Torrenieri
 DN200 (8"), DP 75 bar
 per rif. PIL in Comune di Buonconvento

Int. 17: Var. Met. Der. per Siena-Torrenieri
 DN200 (8"), DP 75 bar
 per rif. PIL in Comune di Buonconvento

Int. 17: Dism. ass. a Var. Met. Der. per Siena-Torrenieri
 DN200 (8"), MOP 70 bar per rif. PIL
 in Comune di Buonconvento - vedi foglio 34

0 0+155
 BUONCONVENTO

SIENA

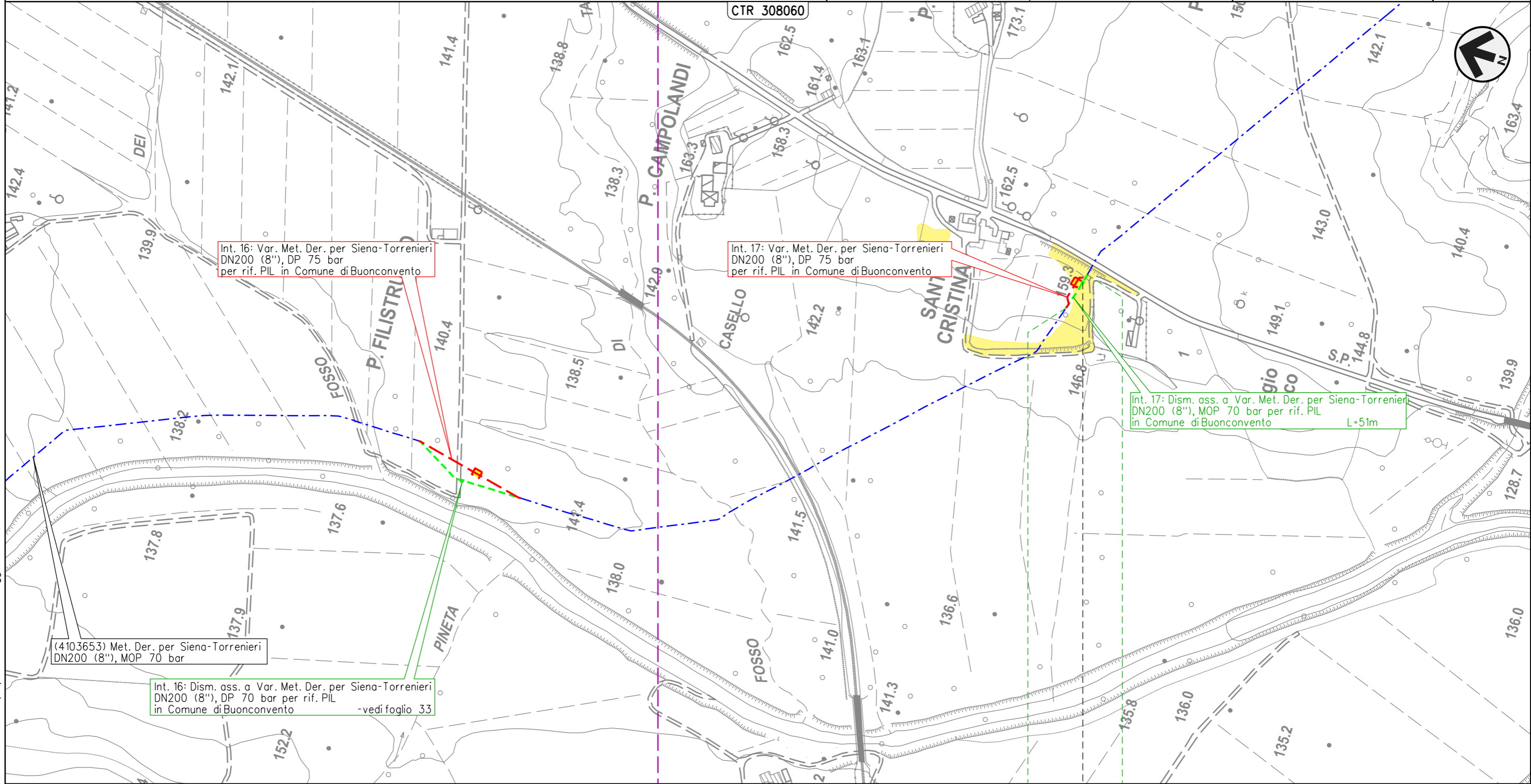
103653/7 - 0+078

Il presente disegno e' di proprieta' aziendale - La Societa' tutelera i propri diritti a termine di legge.

METANODOTTO DERIVAZIONE PER SIENA-TORRENIERI DN200 (8")
 Intervento 17: Dism. ass. a Var. Met. Der. per Siena-Torrenieri DN200 (8"), MOP 70 bar
 per rif. PIL in Comune di Buonconvento (Loc. S. Cristina)

00	01-06-23	EMISSIONE	DEL VECCHIO	FRANCESCO	MONTONI	Foglio	34
INDICE	DATA	REVISIONI	ELABORATO	VERIFICATO	APPROVATO	di	38
			Dis.	RIM-FAUN-90220		di	38
			Comm.	NR19087		Scala	1:5.000

CARTA DELLE TIPOLOGIE FORESTALI E DISTRIBUZIONE DELLE AREE SAGGIO LUNGO IL TRACCIATO
 DISMISSIONE OPERE ESISTENTI



Int. 16: Var. Met. Der. per Siena-Torrenieri
 DN200 (8"), DP 75 bar
 per rif. PIL in Comune di Buonconvento

Int. 17: Var. Met. Der. per Siena-Torrenieri
 DN200 (8"), DP 75 bar
 per rif. PIL in Comune di Buonconvento

Int. 17: Dism. ass. a Var. Met. Der. per Siena-Torrenieri
 DN200 (8"), MOP 70 bar per rif. PIL
 in Comune di Buonconvento L=51m

(4103653) Met. Der. per Siena-Torrenieri
 DN200 (8"), MOP 70 bar

Int. 16: Dism. ass. a Var. Met. Der. per Siena-Torrenieri
 DN200 (8"), DP 70 bar per rif. PIL
 in Comune di Buonconvento -vedi foglio 33

0 0+051

BUONCONVENTO

SIENA

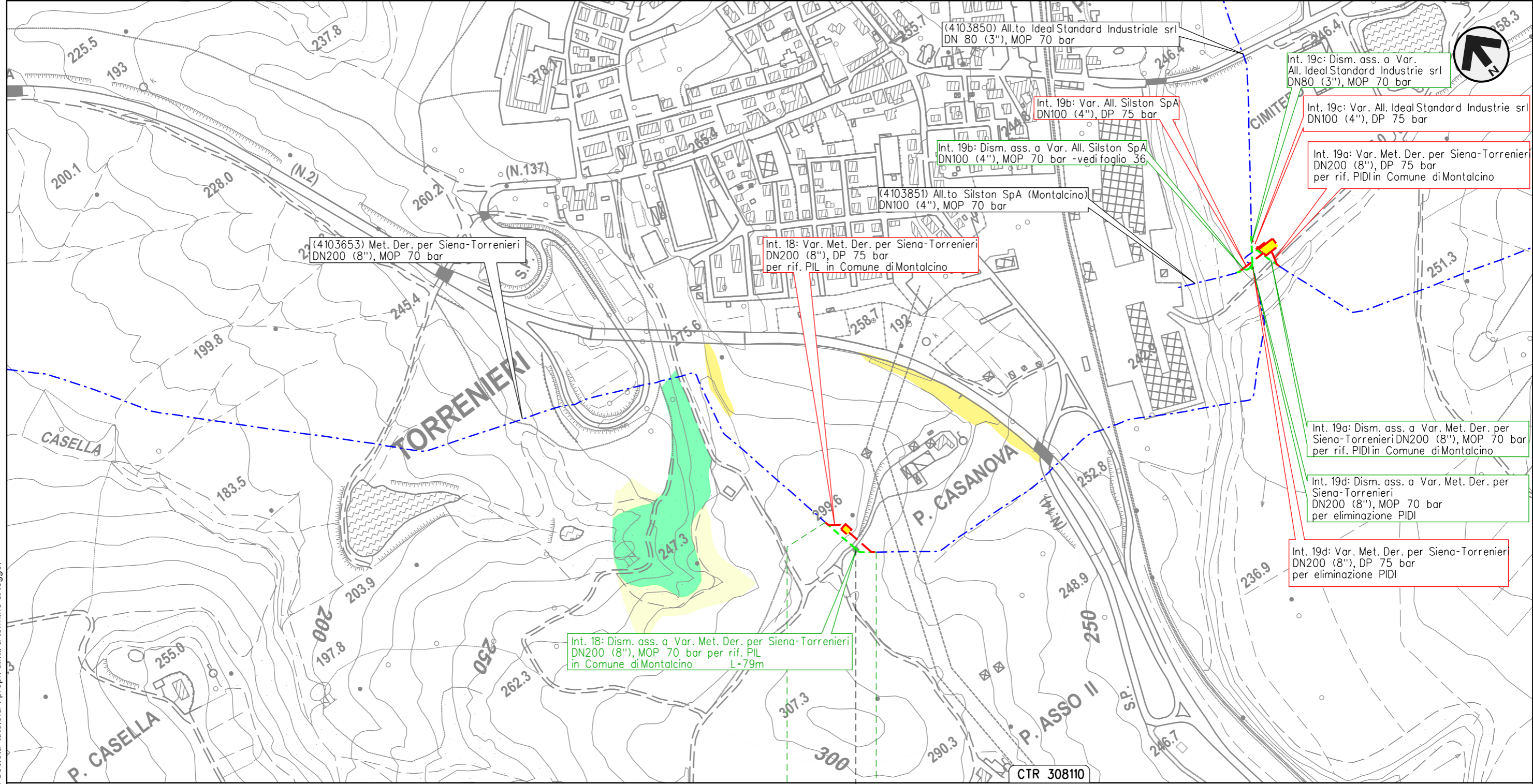
◀ 4103653/8 - 0+039 ▶

Il presente disegno e' di proprieta' aziendale - La Societa' tutelera i propri diritti a termine di legge.

METANODOTTO DERIVAZIONE PER SIENA-TORRENIERI DN200 (8")
 Intervento 18: Dism. ass. a Var. Met. Der. per Siena-Torrenieri DN200 (8"), MOP 70 bar
 per rif. PIL in Comune di Montalcino (Loc. P. Casanova)

00	01-06-23	EMISSIONE	DEL VECCHIO	FRANCESCONI	MONTONI	Foglio 35 di 38
INDICE	DATA	REVISIONI	ELABORATO	VERIFICATO	APPROVATO	
 			Dis.	RIM-FAUN-90220		Scala 1:5.000
			Comm.	NR19087		

CARTA DELLE TIPOLOGIE FORESTALI E DISTRIBUZIONE DELLE AREE SAGGIO LUNGO IL TRACCIATO
 DISMISSIONE OPERE ESISTENTI





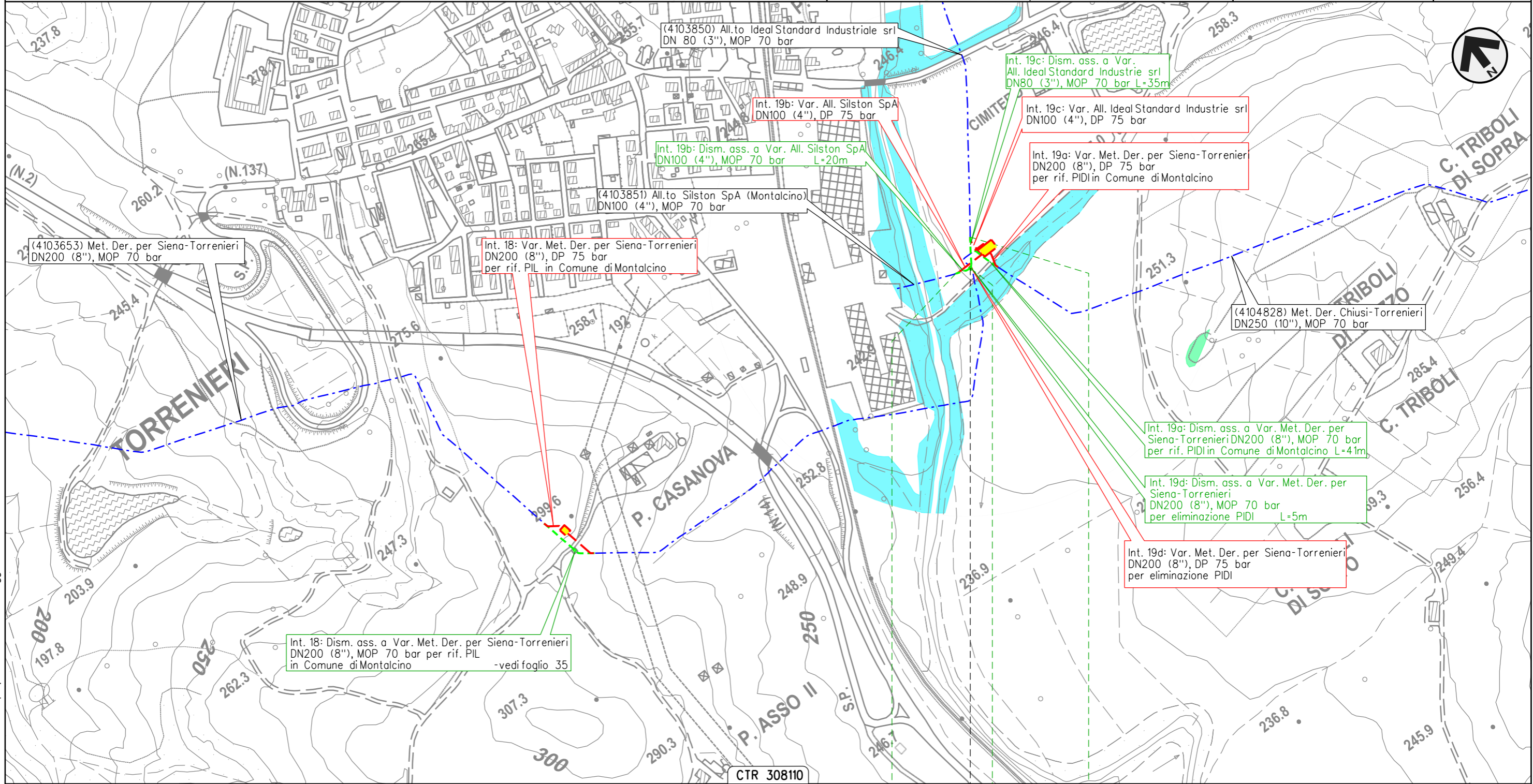
Il presente disegno e' di proprieta' aziendale - La Societa' tutelera i propri diritti a termine di legge.

MONTALCINO	
SIENA	
◀ 4103653/9 - 0+052 ▶	
◻	
◻	
◻	
◻	
◻	
◻	

METANODOTTO DERIVAZIONE PER SIENA-TORRENIERI DN200 (8")
Interventi 19: Dism. ass. a Var. Met. Der. per Siena-Torrenieri DN200 (8"), MOP 70 bar
per rif. PIDI in Comune di Montalcino (Loc. P. Asso) e opere connesse

CARTA DELLE TIPOLOGIE FORESTALI E DISTRIBUZIONE DELLE AREE SAGGIO LUNGO IL TRACCIATO
DISMISSIONE OPERE ESISTENTI

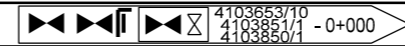
00	01-06-23	EMISSIONE	DEL VECCHIO	FRANCESCONE	MONTONI	Foglio 36 di 38 Scala 1:5.000
INDICE	DATA	REVISIONI	ELABORATO	VERIFICATO	APPROVATO	
 			Dis.	RIM-FAUN-90220		
			Comm.	NR19087		



0 0+043 0 0+060

MONTALCINO

SIENA



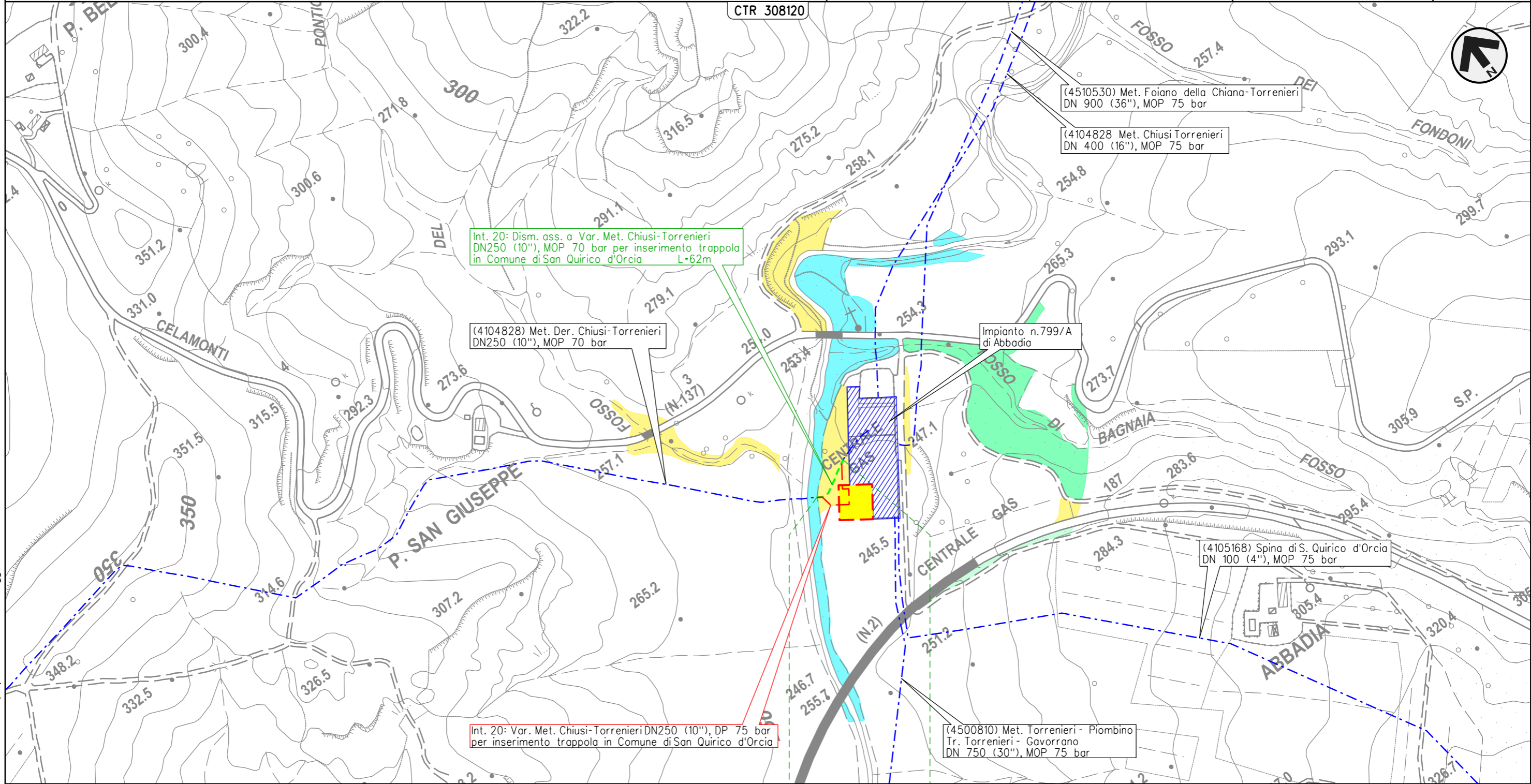
Int. 19b Int. 19c Int. 19d

Il presente disegno e' di proprieta' aziendale - La Societa' tutelera' i propri diritti a termine di legge.

METANODOTTO CHIUSI-TORRENIERI DN250 (10")
 Intervento 20: Dism. ass. a Var. Met. Chiusi-Torrenieri DN250 (10"), MOP 70 bar
 per inserimento trappola in Comune di San Quirico d'Orcia (Loc. Abbadia)

CARTA DELLE TIPOLOGIE FORESTALI E DISTRIBUZIONE DELLE AREE SAGGIO LUNGO IL TRACCIATO
 DISMISSIONE OPERE ESISTENTI

00	01-06-23	EMISSIONE	DEL VECCHIO	FRANCESCO	MONTONI	Foglio 37 di 38
INDICE	DATA	REVISIONI	ELABORATO	VERIFICATO	APPROVATO	
 			Dis.	RIM-FAUN-90220		di 38
			Comm.	NR19087		Scala



0 0+062
 SAN QUIRICO D'ORCIA
 SIENA

Il presente disegno e' di proprieta' aziendale - La Societa' tutelera' i propri diritti a termine di legge.

LEGENDA

SIMBOLOGIA CARTOGRAFICA

- | | | | |
|--|---|--|---|
| | Metanodotti da porre fuori esercizio e recuperare | | Altre condotte di terzi |
| | Metanodotti in esercizio | | Gallerie, Tunnel, Mini-Microtunnel, Raise Boring, T.O.C., Direct Pipe |
| | Metanodotti in progetto | | Impianti di linea in progetto |
| | Aree impianti stacco-terminale in progetto | | Impianti di linea su rete in esercizio |
| | Aree impianti stacco-terminale esistenti | | Impianti di linea da porre fuori esercizio e recuperare |
| | Limite sovrapposizione fogli | | Metanodotto in progetto L=xx.xx m |
| | | | Metanodotti da porre fuori esercizio e recuperare |
| | | | Altri metanodotti da porre fuori esercizio e recuperare |

SIMBOLOGIA MECCANICA

- Punto di intercettazione di linea (P.I.L.)
- Punto di intercettazione di derivazione importante (P.I.D.I.)
- Punto di intercettazione e Stacco By-Pass (P.I.S.B.)
- Punto di intercettazione di derivazione semplice con stacco da P.I.L. (P.I.D.S.)
- Punto di intercettazione e derivazione semplice con stacco da Linea (P.I.D.S.)
- Punto di intercettazione con discaggio di allacciamento (P.I.D.A.)
- Punto predisposto per il discaggio di allacciamento (P.P.D.A.)
- Punto di sezionamento elettrico terminale (P.S.E.T.)
- Stazione predisposta per lancio e ricevimento PIG
- Impianto di riduzione/regolazione della pressione

SIMBOLOGIA TEMATICA

- Arbusteti di post-coltura
 - Pruneto
 - Ginestreti collinari
- Boschi alveali e ripariali
 - Alneto ripario di ontano nero
 - Saliceto e pioppeto ripario
- Cerrete
 - Cerreta mesoxerofila
 - Cerreta acidofila submediterranea a eriche
- Leccece
 - Leccece di transizione a boschi di caducifoglie
 - Leccece tipica a Viburnum tinus
 - Orno-leccece con roverella delle zone interne
- Ostrieti
 - Ostrieto termofilo dei calcari marnosi ad Asparagus acutifolius
- Pinete di pino d'Aleppo
 - Pineta di pino d'Aleppo di rimboschimento
- Pinete di pino domestico
 - Pineta collinare di pino domestico a roverella con arbusti del pruneto
- Pinete di rimboschimento di pino nero
 - Pineta neutro-basifila di Pino nero
- Querceti di roverella
 - Boscaglie in evoluzione (senza Tipo forestale)
 - Querceto termofilo di roverella con leccio e cerro
 - Querceto mesotermofilo di Roverella a Rosa sempervirens
- Robineti
 - Robineti
- Aree di saggio (AdS n. X)

Il presente disegno e' di proprieta' aziendale - La Societa' tutelera' i propri diritti a termine di legge.

Progressiva chilometrica	N.	
Comuni		
Province		
Impianti	TIPO - N. - PROGR. km	TIPO - N. - ESISTENTE
Attraversamenti	TIPOLOGIA ATTRAVERSATA (SS n. ##, corso d'acqua, ferrovia, ecc.) - la simbologia (Tr) identifica un attraversamento in Trivellazione	
Dismissione	RIMOZIONE CON SCAVO A CIELO APERTO 	TRATTO DA LASCIARE IN OPERA E INTASARE
Inerbimenti / Piantagioni	INERBIMENTI 	RIPRISTINO DEGLI ARBUSTI E SIEPI
	RIPRISTINO DELLE FORMAZIONI IGROFILE 	RIPRISTINO DELLE FORMAZIONI FORESTALI
	RIPRISTINO DEI FILARI 	ESTRAZIONE DEL TUBO DI LINEA E INTASAMENTO MANUFATTO