

COROGRAFIA Scala 1:250.000

00	01-06-23	EMISSIONE	ALLEGRUCCI	FRANCESCONE	MONTONI
REV	DATA	DESCRIZIONE	ELABORATO	VERIFICATO	APPROVATO
Proprietario		 		Disegno RIM-FAUN-90227	
RIF. MET. DER. PER SIENA DN400 (16"), DP 75 BAR E PIGGABILITÀ MET. DER. PER SIENA-TORRENIERI DN200 (8"), DP 75 BAR E MET. CHIUSI-TORRENIERI DN250 (10"), DP 75 BAR ED OPERE CONNESSE			Revisione	00	
CARTA DELLA DISTRIBUZIONE DELLA FAUNA - ITTIOFAUNA DISMISSIONE OPERE ESISTENTI			Comm.	NR/19087	
			Cod. tec.	4101549-4103653	
			Scala	1:5000 / 1:10000	

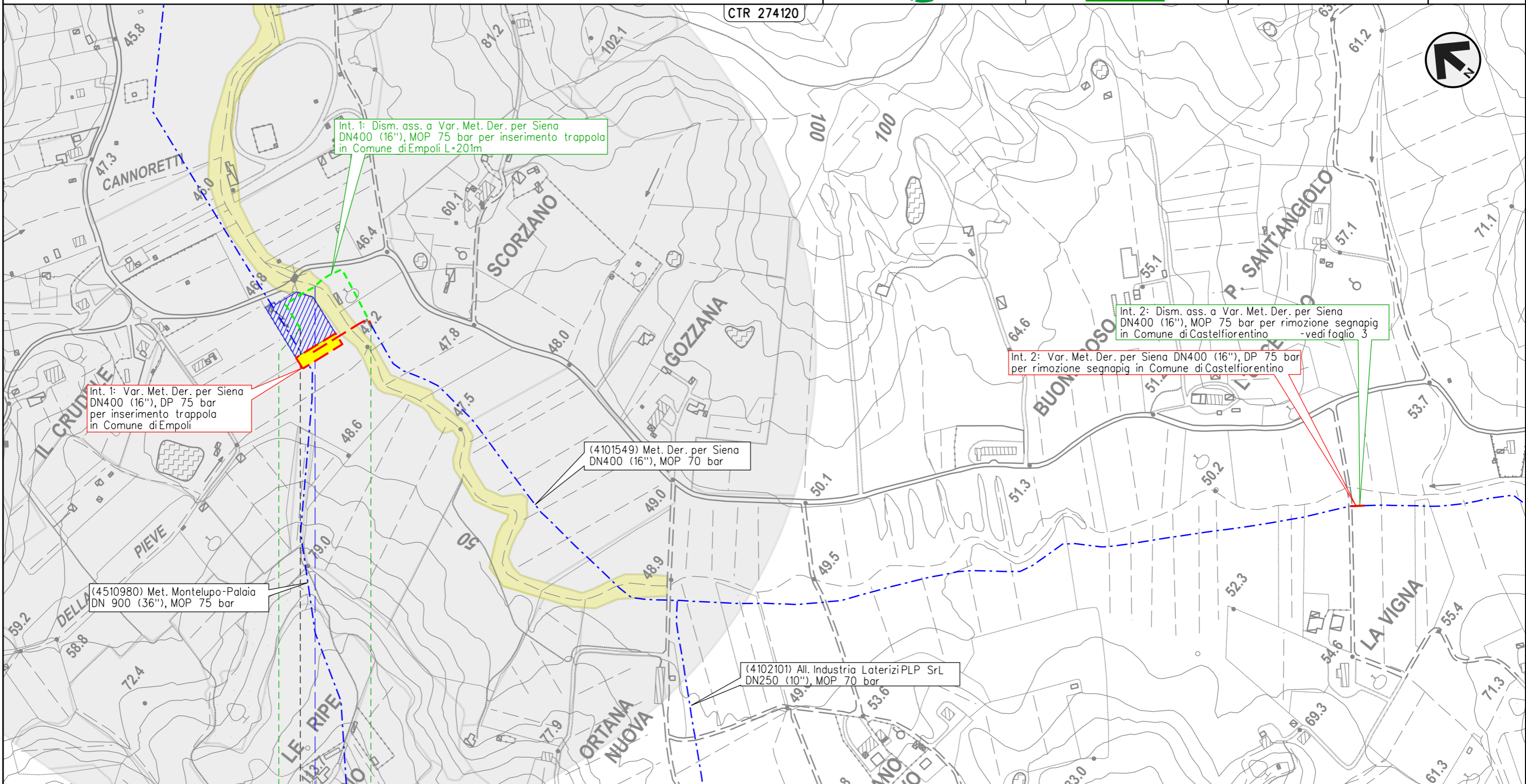
METANODOTTO DERIVAZIONE PER SIENA DN400 (16")
 Intervento 1: Dism. ass. a Var. Met. Der. per Siena DN400 (16"), MOP 75 bar
 per inserimento trappola in Comune di Empoli (Loc. Scorzano)

00	01-06-23	EMISSIONE	ALLEGRUCCI	FRANCESCONE	MONTONI
INDICE	DATA	REVISIONI	ELABORATO	VERIFICATO	APPROVATO
 			Dis.	RIM-FAUN-90227	
			Comm.	NR19087	

Foglio
2
 di 38
 Scala
 1:5.000

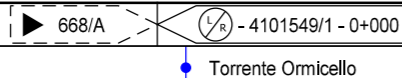
CARTA DELLA DISTRIBUZIONE DELLA FAUNA - ITTIOFAUNA
 DISMISSIONE OPERE ESISTENTI

CTR 274120



0 0+201

EMPOLI
 FIRENZE



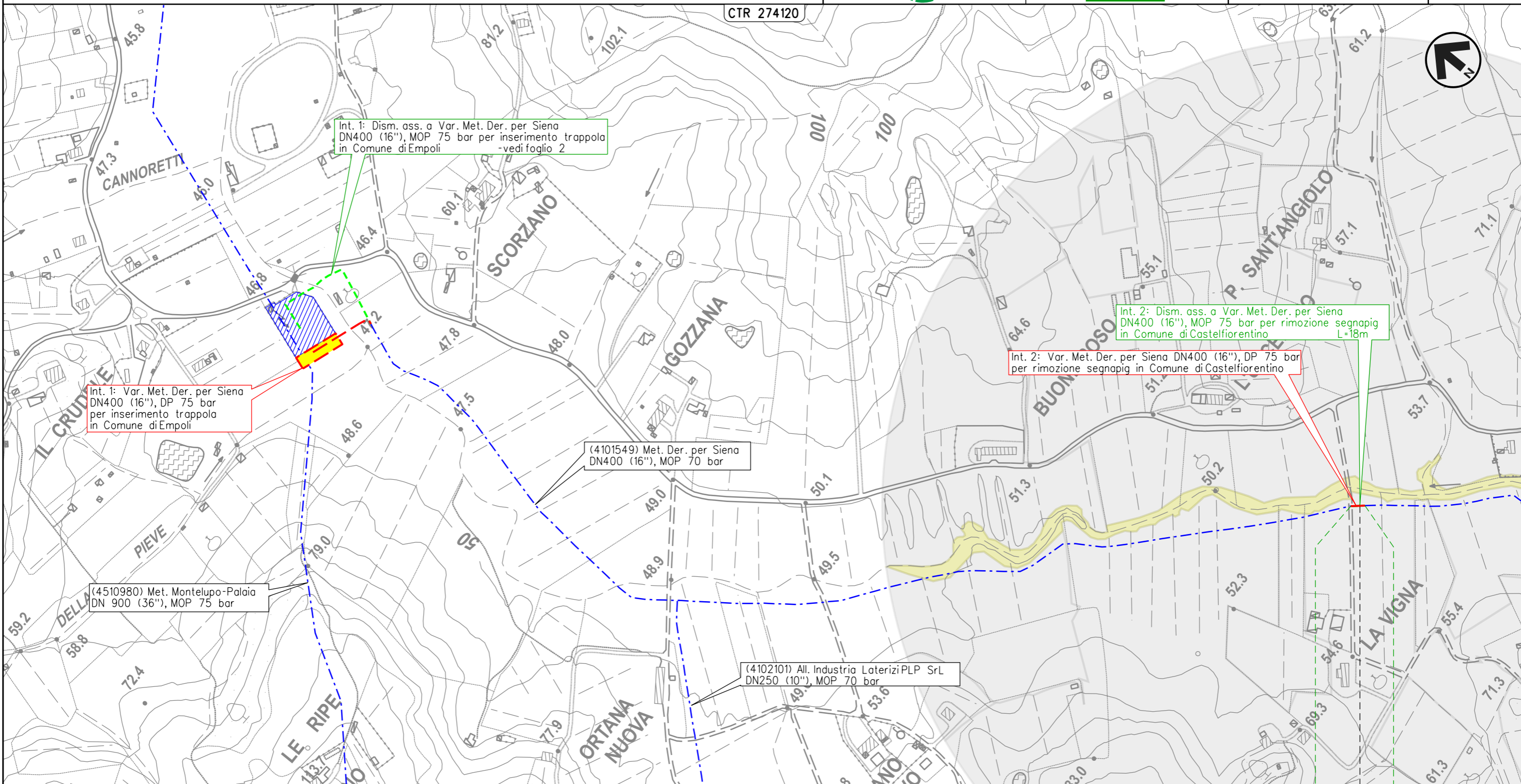
Il presente disegno e' di proprieta' aziendale - La Societa' tutelera' i propri diritti a termine di legge.

METANODOTTO DERIVAZIONE PER SIENA DN400 (16")
 Intervento 2: Dism. ass. a Var. Met. Der. per Siena DN400 (16"), MOP 75 bar
 per rimozione segnapi in Comune di Castelfiorentino (Loc. La Vigna)

00	01-06-23	EMISSIONE	ALLEGRUCCI	FRANCESCONE	MONTONI
INDICE	DATA	REVISIONI	ELABORATO	VERIFICATO	APPROVATO
			Dis.	RIM-FAUN-90227	
			Comm.	NR19087	

Foglio
3
 di 38
 Scala
 1:5.000

CARTA DELLA DISTRIBUZIONE DELLA FAUNA - ITTIOFAUNA
 DISMISSIONE OPERE ESISTENTI



Il presente disegno e' di proprieta' aziendale - La Societa' tutelera' i propri diritti a termine di legge.

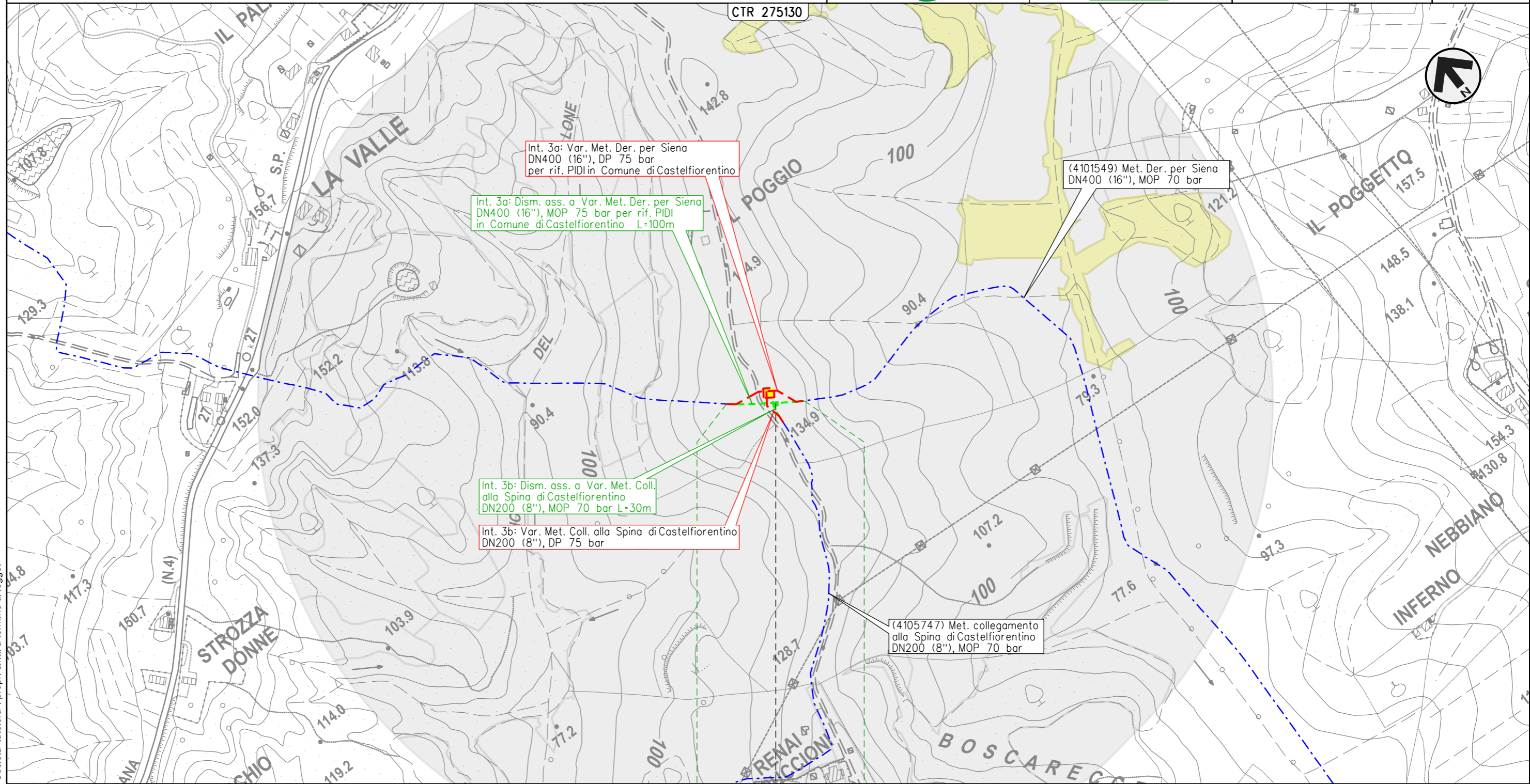
0 0+018
 CASTELFIORENTINO
 FIRENZE

4101549/PSP1.1 - 0+010

METANODOTTO DERIVAZIONE PER SIENA DN400 (16")
 Interventi 3: Dism. ass. a Var. Met. Der. per Siena DN400 (16"), MOP 75/70 bar
 per rif. PIDI in Comune di Castelfiorentino (Loc. Il Poggio) e opere connesse

CARTA DELLA DISTRIBUZIONE DELLA FAUNA - ITTIOFAUNA
 DISMISSIONE OPERE ESISTENTI

00	01-06-23	EMISSIONE	ALLEGRUCCI	FRANCESCONE	MONTONI	Foglio	4
INDICE	DATA	REVISIONI	ELABORATO	VERIFICATO	APPROVATO	di	38
			Dis.	RIM-FAUN-90227		Scala	1:5.000
			Comm.	NR19087			



Il presente disegno e' di proprieta' aziendale - La Societa' tutelera' i propri diritti a termine di legge.

0 0+100

CASTELFIORENTINO

FIRENZE

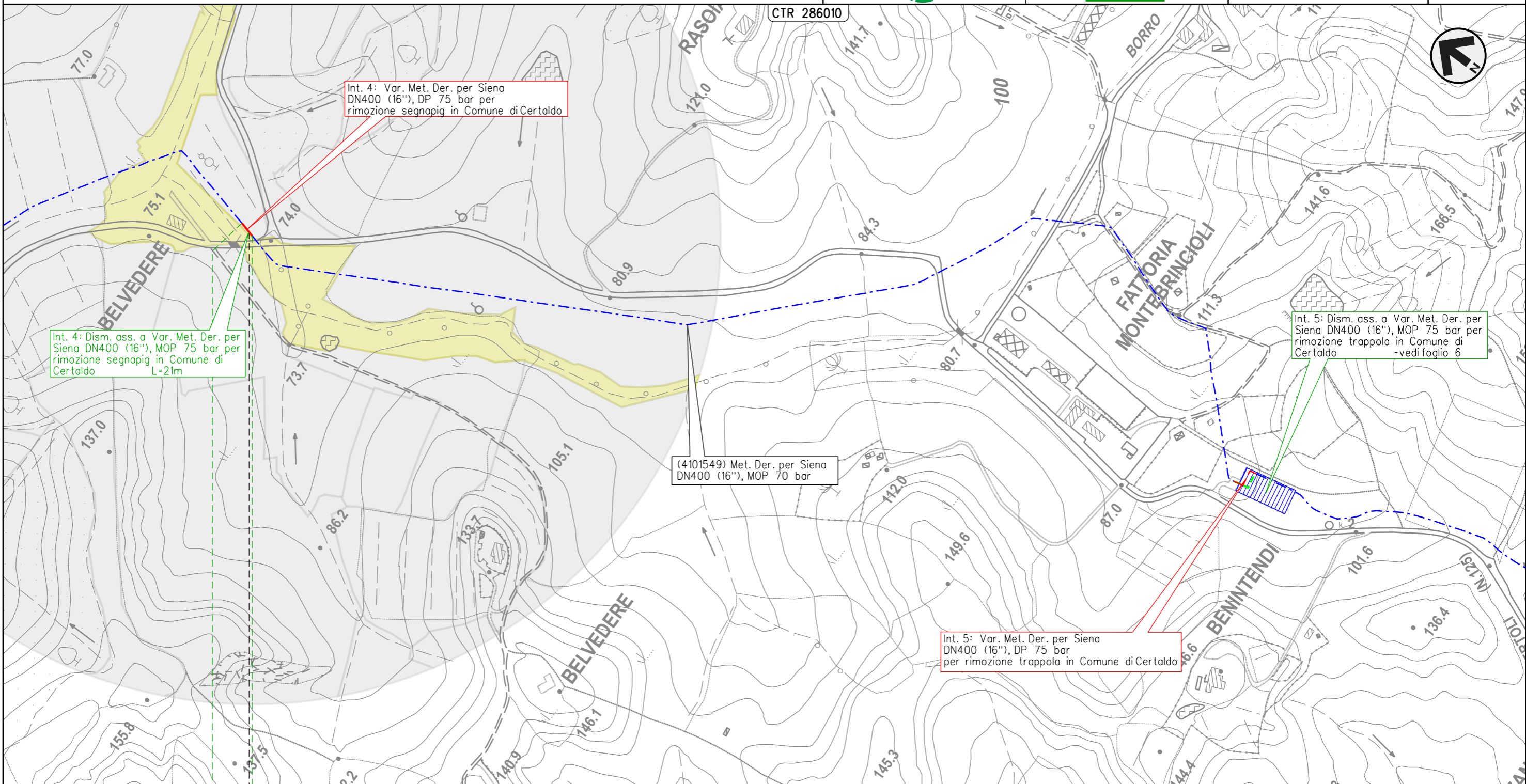
4101549/2
 4105741/1 - 0+055

Int. 3b

METANODOTTO DERIVAZIONE PER SIENA DN400 (16")
 Intervento 4: Dism. ass. a Var. Met. Der. per Siena DN400 (16"), MOP 75 bar
 per rimozione segnapi in Comune di Certaldo (Loc. Belvedere)

CARTA DELLA DISTRIBUZIONE DELLA FAUNA - ITTIOFAUNA
 DISMISSIONE OPERE ESISTENTI

00	01-06-23	EMISSIONE	ALLEGRUCCI	FRANCESCO	MONTONI	Foglio	5
INDICE	DATA	REVISIONI	ELABORATO	VERIFICATO	APPROVATO	di	38
			Dis.	RIM-FAUN-90227		di	38
			Comm.	NR/19087		Scala	1:5.000



Int. 4: Var. Met. Der. per Siena DN400 (16"), DP 75 bar per rimozione segnapi in Comune di Certaldo

Int. 4: Dism. ass. a Var. Met. Der. per Siena DN400 (16"), MOP 75 bar per rimozione segnapi in Comune di Certaldo L=21m

(4101549) Met. Der. per Siena DN400 (16"), MOP 70 bar

Int. 5: Dism. ass. a Var. Met. Der. per Siena DN400 (16"), MOP 75 bar per rimozione trappola in Comune di Certaldo -vedi foglio 6

Int. 5: Var. Met. Der. per Siena DN400 (16"), DP 75 bar per rimozione trappola in Comune di Certaldo

0 0+021

CERTALDO

FIRENZE

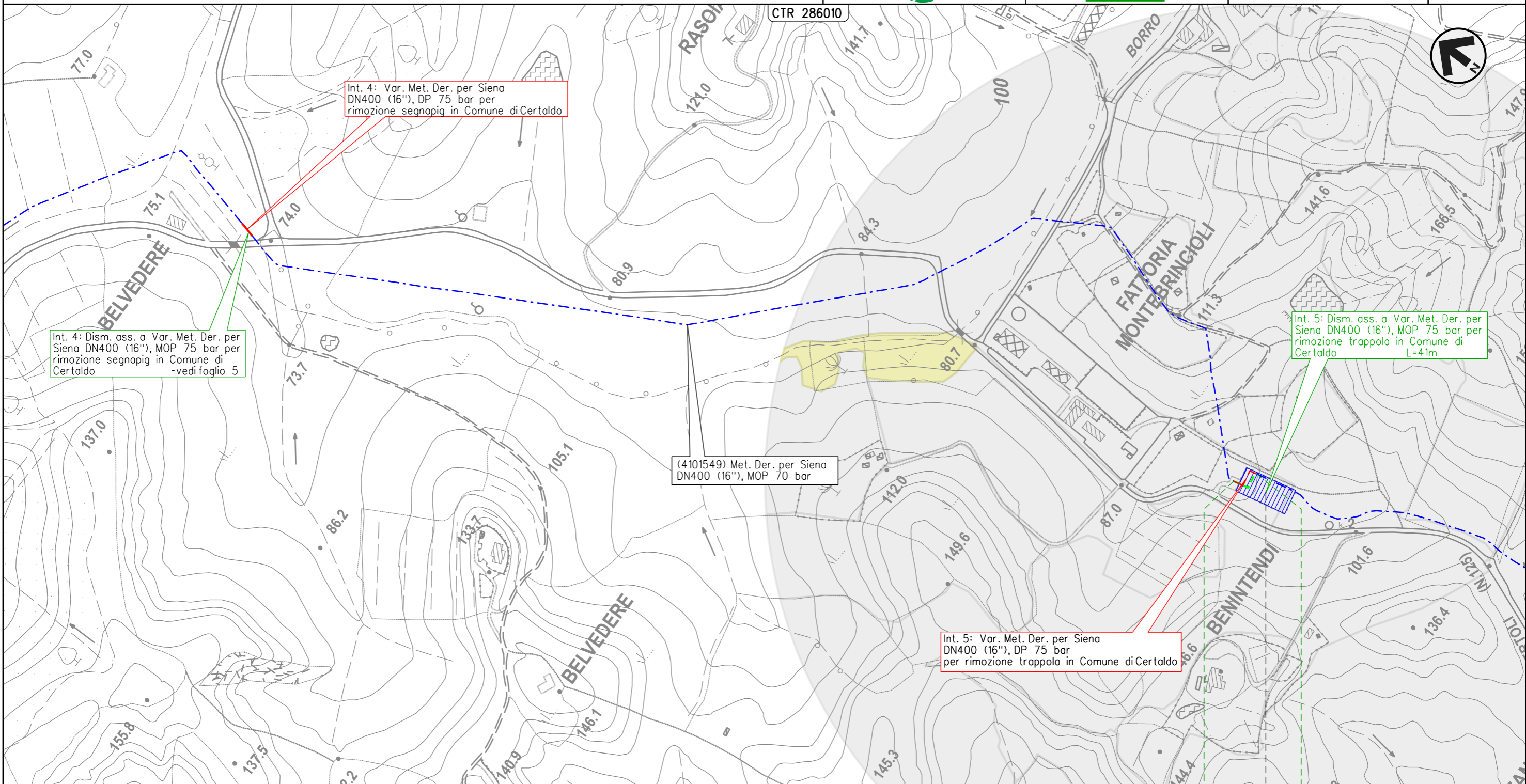
4101549/PSP2.1 - 0+015

Il presente disegno e' di proprieta' aziendale - La Societa' tutelera' i propri diritti a termine di legge.

METANODOTTO DERIVAZIONE PER SIENA DN400 (16")
 Intervento 5: Dism. ass. a Var. Met. Der. per Siena DN400 (16"), MOP 75 bar
 per rimozione trappola in Comune di Certaldo (Loc. Benintendi)

CARTA DELLA DISTRIBUZIONE DELLA FAUNA - ITTIOFAUNA
 DISMISSIONE OPERE ESISTENTI

00	01-06-23	EMISSIONE	ALLEGRUCCI	FRANCESCO	MONTONI	Foglio	6
INDICE	DATA	REVISIONI	ELABORATO	VERIFICATO	APPROVATO	di	38
			Dis.	RIM-FAUN-90227		di	38
			Comm.	NR/19087		Scala	1:5.000



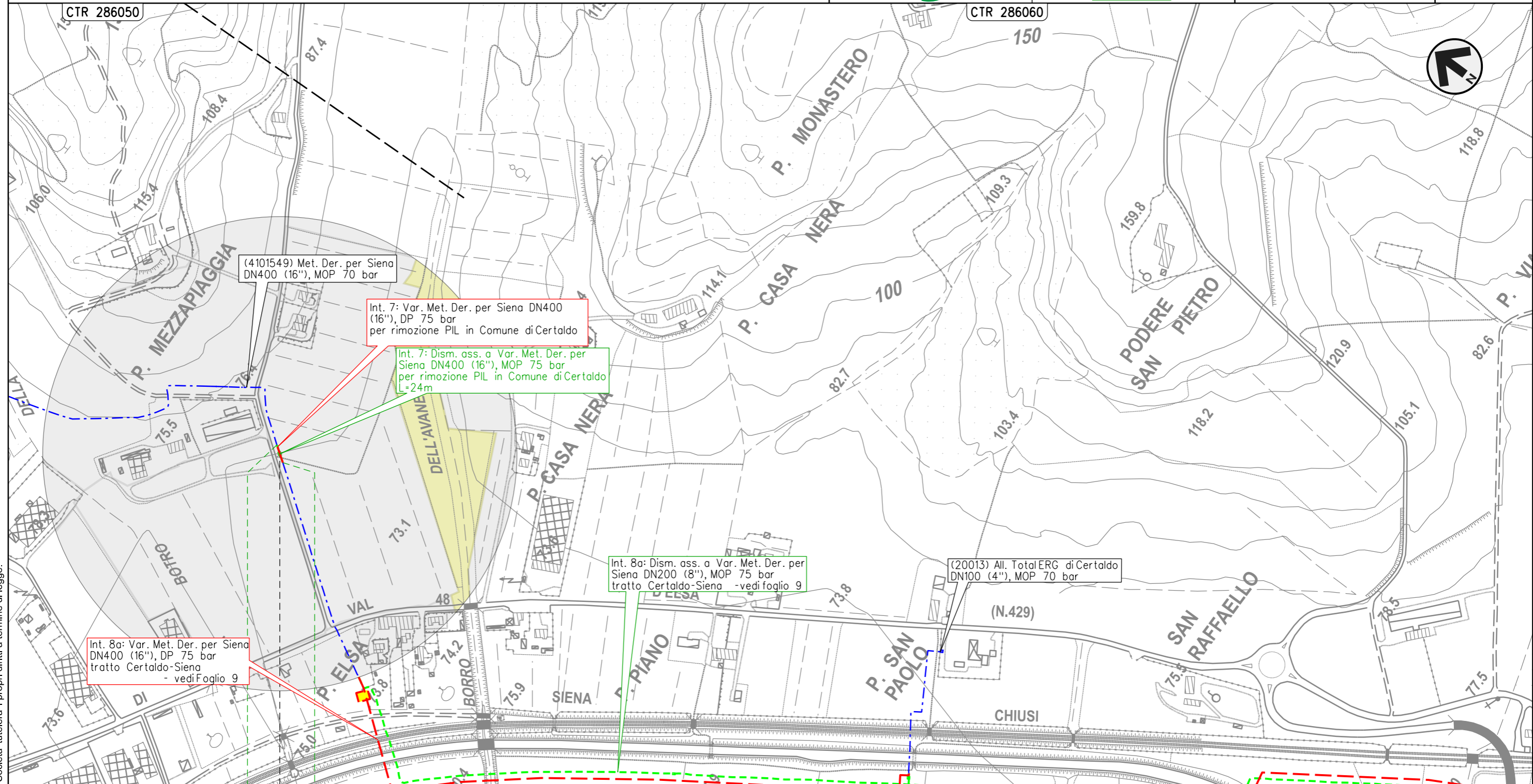
Il presente disegno e' di proprieta' aziendale - La Societa' tutelera' i propri diritti a termine di legge.

CERTALDO
 FIRENZE
 4101549/3

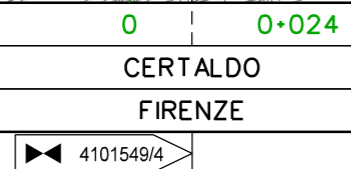
METANODOTTO DERIVAZIONE PER SIENA DN400 (16")
 Intervento 7: Dism. ass. a Var. Met. Der. per Siena DN400 (16"), MOP 75 bar
 per rimozione PIL in Comune di Certaldo (Loc. Mezzapiaggia)

CARTA DELLA DISTRIBUZIONE DELLA FAUNA - ITTIOFAUNA
 DISMISSIONE OPERE ESISTENTI

00	01-06-23	EMISSIONE	ALLEGRUCCI	FRANCESCONE	MONTONI	Foglio	8
INDICE	DATA	REVISIONI	ELABORATO	VERIFICATO	APPROVATO	di	38
			Dis.	RIM-FAUN-90227		di	38
			Comm.	NR19087		Scala	1:5.000



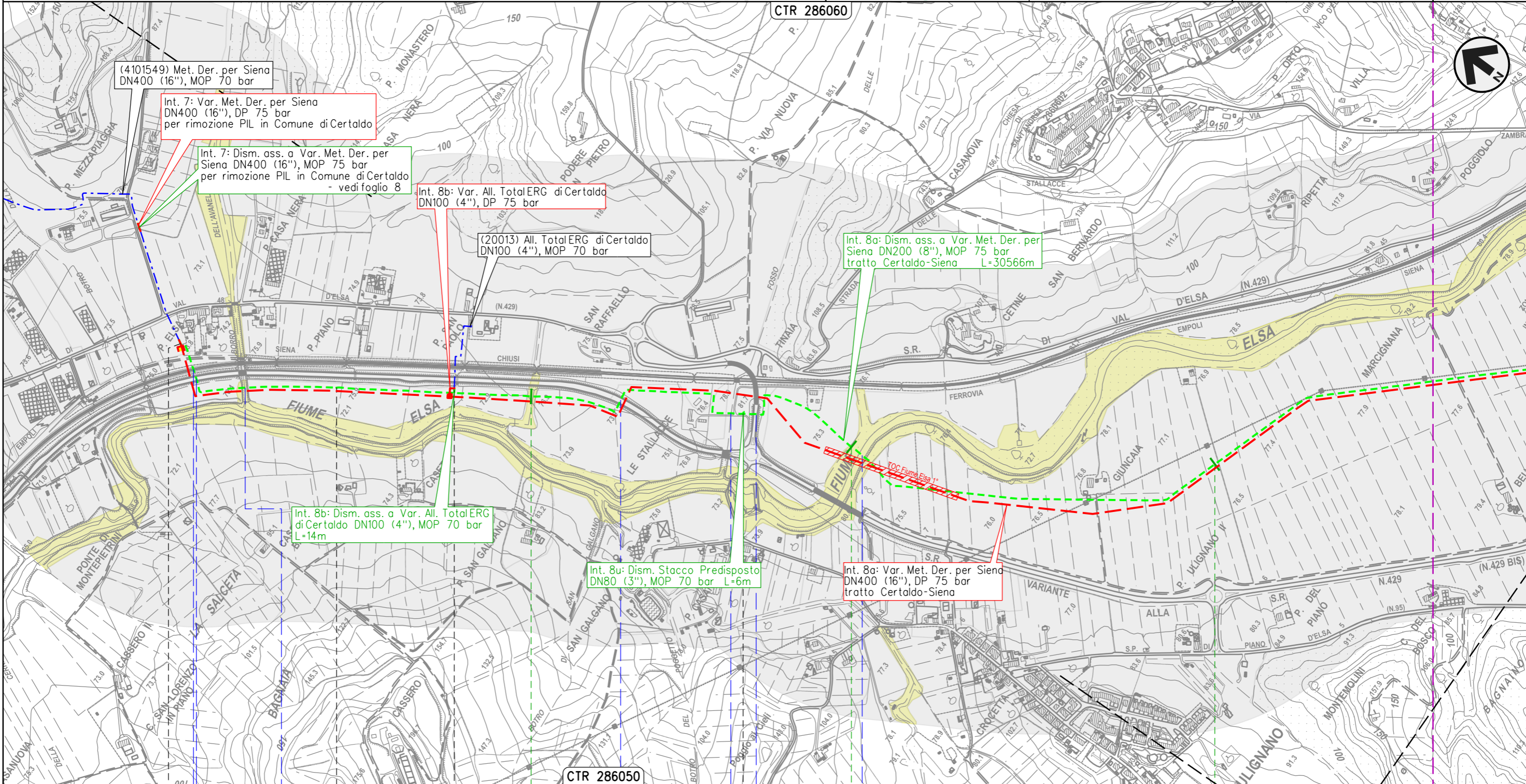
Il presente disegno e' di proprieta' aziendale - La Societa' tutelera' i propri diritti a termine di legge.



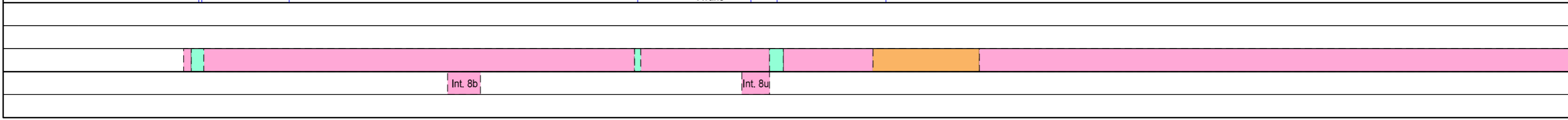
METANODOTTO DERIVAZIONE PER SIENA DN400 (16")
 Interventi 8: Dism. ass. a Var. Met. Der. per Siena DN400 (16"), MOP 75/70 bar
 tratto Certaldo-Siena e opere connesse

CARTA DELLA DISTRIBUZIONE DELLA FAUNA - ITTIOFAUNA
 DISMISSIONE OPERE ESISTENTI

00	01-06-23	EMISSIONE	ALLEGRUCCI	FRANCESCO	MONTONI	Foglio 9 di 38 Scala 1:10.000
INDICE	DATA	REVISIONI	ELABORATO	VERIFICATO	APPROVATO	
 			Dis.	RIM-FAUN-90227		di 38 Scala 1:10.000
			Comm.	NR19087		



0+000	1	2	3
CERTALDO	BARBERINO TAVARNELLE	SAN GIMIGNANO	
FIRENZE		SIENA	
◀ 4101549/5 + 0+503	20013/1 - 0+008	▶ 12889/1 - 0+000	
F.S. Empoli-Siena	S.R. n.429 Var.	Borro dell'Avanella	S.R. n.429 Var.
	Fosso delle Avane	S.C.	Fiume Elsa

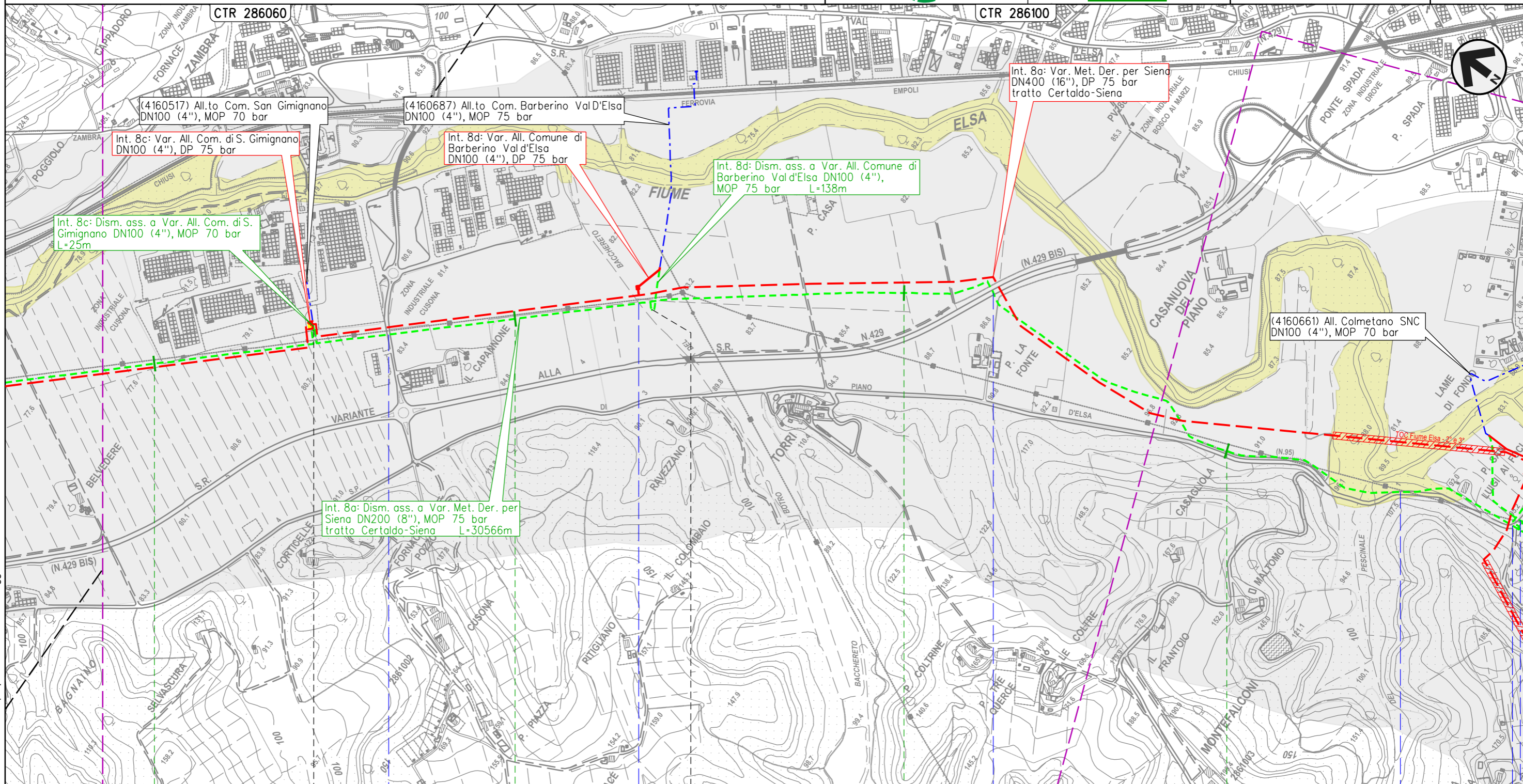


Il presente disegno e' di proprieta' aziendale - La Societa' tutelera i propri diritti a termine di legge.

METANODOTTO DERIVAZIONE PER SIENA DN400 (16")
 Interventi 8: Dism. ass. a Var. Met. Der. per Siena DN400 (16"), MOP 75/70 bar
 tratto Certaldo-Siena e opere connesse

00	01-06-23	EMISSIONE	ALLEGRUCCI	FRANCESCO	MONTONI	Foglio	10
INDICE	DATA	REVISIONI	ELABORATO	VERIFICATO	APPROVATO	di	38
			Dis.	RIM-FAUN-90227		Scala	1:10.000
			Comm.	NR19087			

CARTA DELLA DISTRIBUZIONE DELLA FAUNA - ITTIOFAUNA
 DISMISSIONE OPERE ESISTENTI



Il presente disegno e' di proprieta' aziendale - La Societa' tutelera' i propri diritti a termine di legge.

SAN GIMIGNANO

SIENA

POGGIBONSI

BARBERINO TAVARNELLE

POGGIBONSI

4101549/5.1 - 4+450

4160687/1 - 0+020

S.C.

Botro del Bacchereto

S.R. n.429 Var.

S.P. n.95
Piano di Val D'Elsa

Int. 8c

Int. 8d

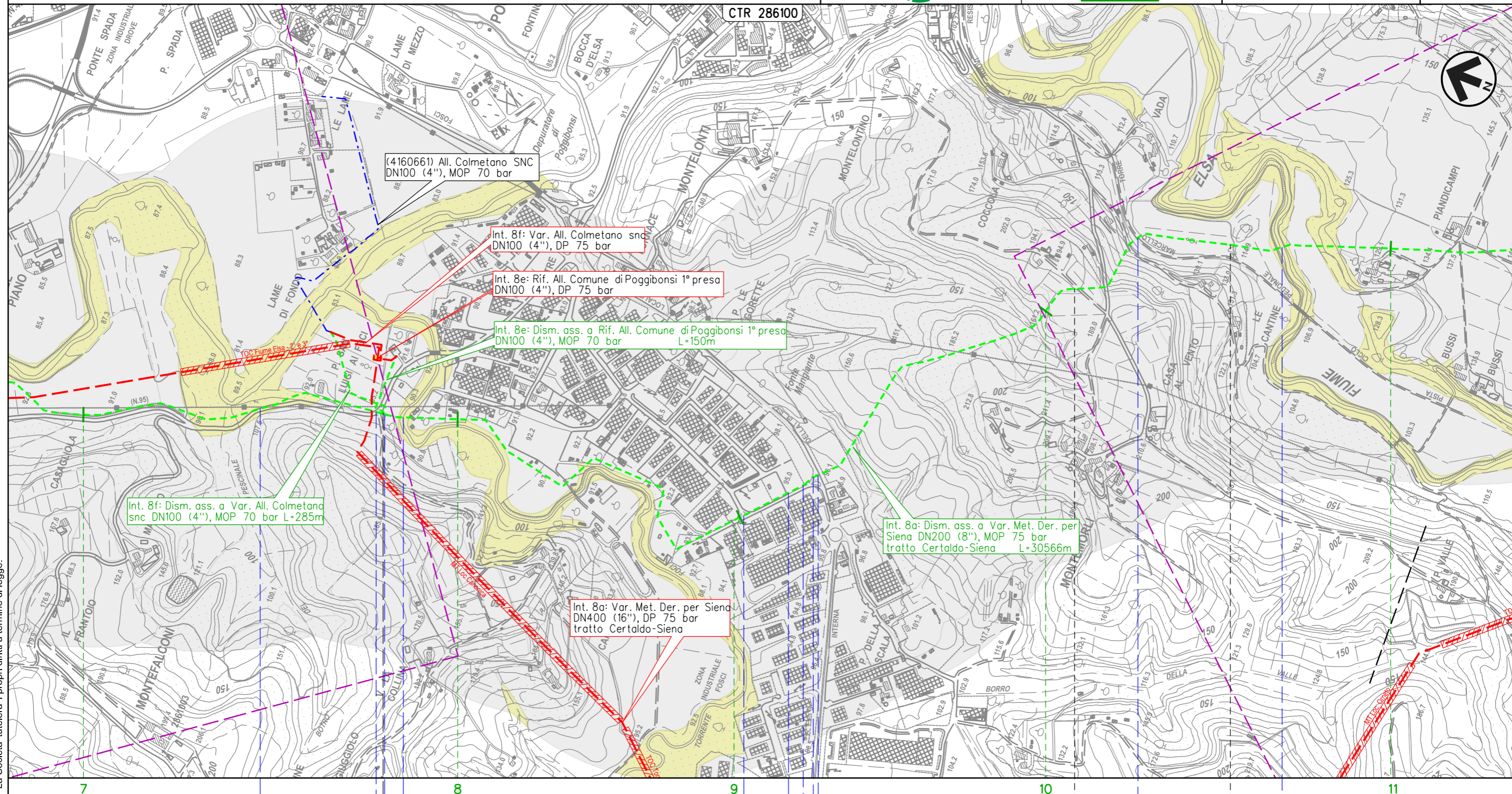
METANODOTTO DERIVAZIONE PER SIENA DN400 (16")
 Interventi 8: Dism. ass. a Var. Met. Der. per Siena DN400 (16"), MOP 75/70 bar
 tratto Certaldo-Siena e opere connesse

00	01-06-23	EMISSIONE	ALLEGRUCCI	FRANCESCONE	MONTONI	Foglio 11
INDICE	DATA	REVISIONI	ELABORATO	VERIFICATO	APPROVATO	
			Dis. RIM-FAUN-90227			di 38
			Comm. NR19087			Scala 1:10.000

CARTA DELLA DISTRIBUZIONE DELLA FAUNA - ITTIOFAUNA
 DISMISSIONE OPERE ESISTENTI



CTR 286100

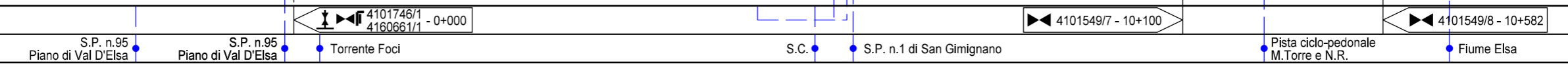


Il presente disegno e' di proprieta' aziendale - La Societa' tutelera i propri diritti a termine di legge.

7 8 9 10 11

POGGIBONSI

SIENA

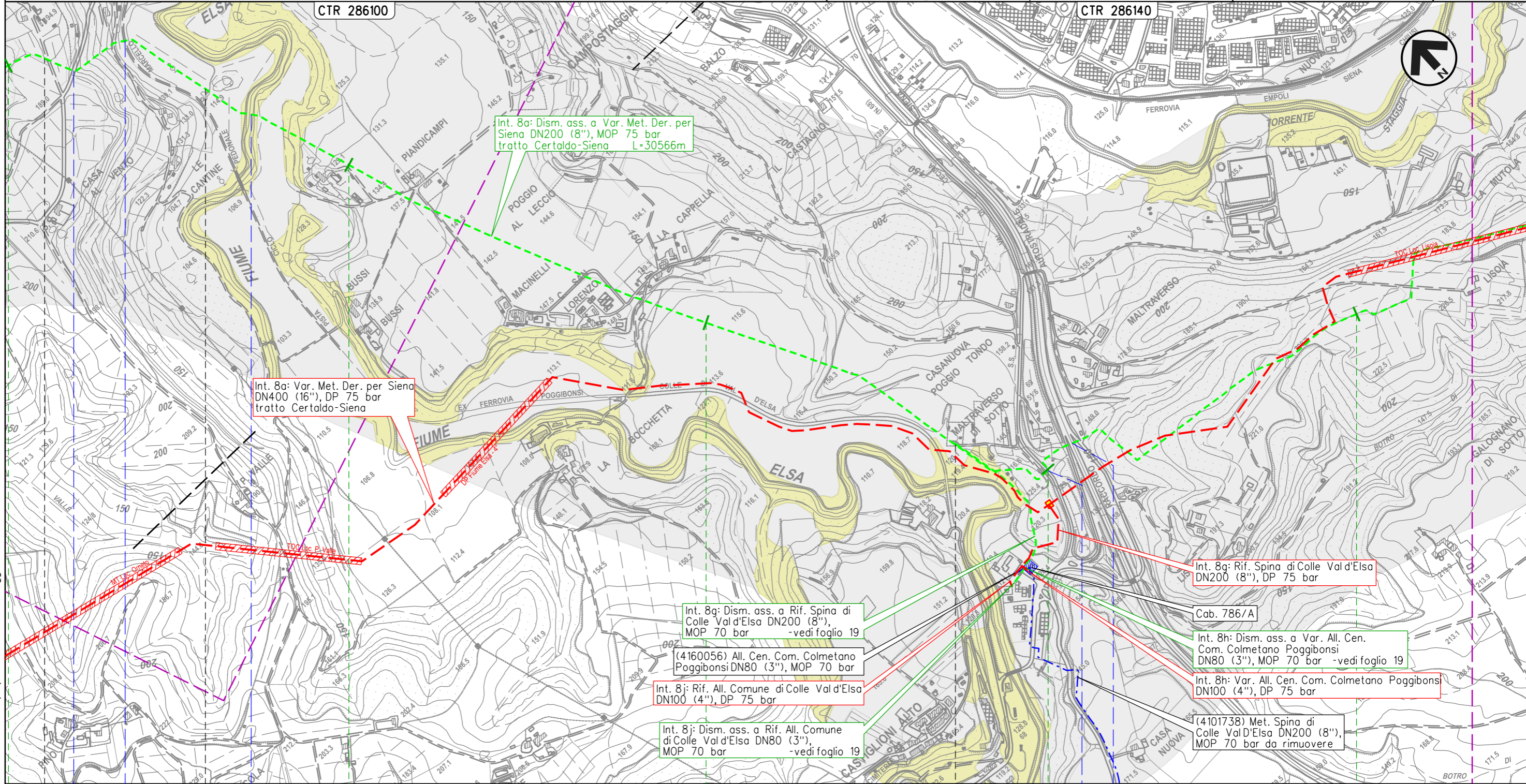


Int. 8f Int. 8e

METANODOTTO DERIVAZIONE PER SIENA DN400 (16")
 Interventi 8: Dism. ass. a Var. Met. Der. per Siena DN400 (16"), MOP 75/70 bar
 tratto Certaldo-Siena e opere connesse

CARTA DELLA DISTRIBUZIONE DELLA FAUNA - ITTIOFAUNA
 DISMISSIONE OPERE ESISTENTI

00	01-06-23	EMISSIONE	ALLEGRUCCI	FRANCESCO	MONTONI	Foglio 12
INDICE	DATA	REVISIONI	ELABORATO	VERIFICATO	APPROVATO	
			Dis. RIM-FAUN-90227			di 38
			Comm. NR/19087			Scala 1:10.000



Il presente disegno e' di proprieta' aziendale - La Societa' tutelera' i propri diritti a termine di legge.

4101549/7 - 10+100

4101549/8 - 10+582

4101549/9.01 - 12+718
 4101738/1

S.C. ● Pista ciclo-pedonale M.Torre e N.R. ● Fiume Elsa

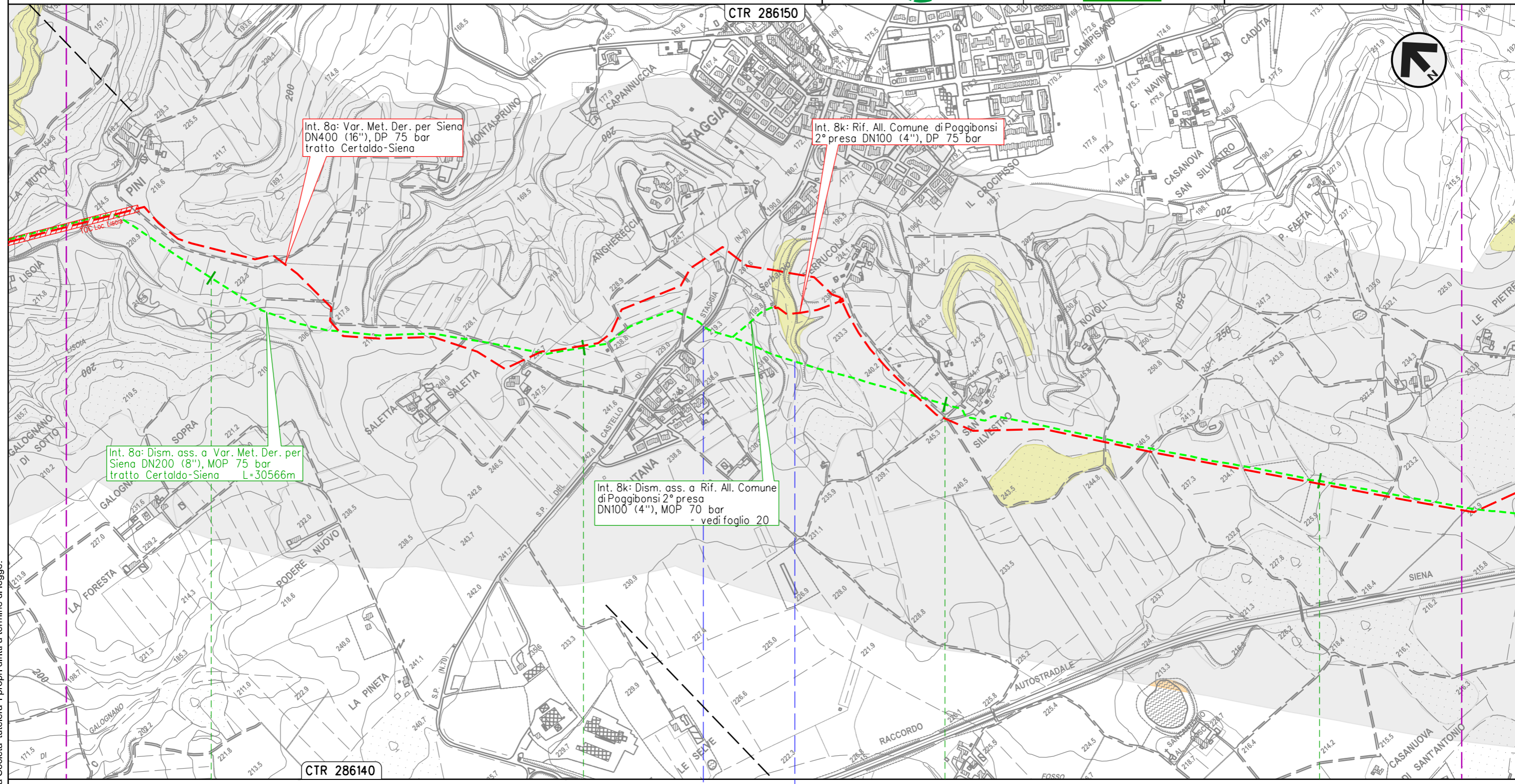
S.R. n.68 di Val di Cecina ● Racc. autostradale n.3 Siena-Firenze

METANODOTTO DERIVAZIONE PER SIENA DN400 (16")
 Interventi 8: Dism. ass. a Var. Met. Der. per Siena DN400 (16"), MOP 75/70 bar
 tratto Certaldo-Siena e opere connesse

00	01-06-23	EMISSIONE	ALLEGRUCCI	FRANCESCONE	MONTONI
INDICE	DATA	REVISIONI	ELABORATO	VERIFICATO	APPROVATO
			Dis.	RIM-FAUN-90227	
			Comm.	NR/19087	

Foglio
13
 di 38
 Scala
 1:10.000

CARTA DELLA DISTRIBUZIONE DELLA FAUNA - ITTIOFAUNA
 DISMISSIONE OPERE ESISTENTI



POGGIBONSI
 SIENA

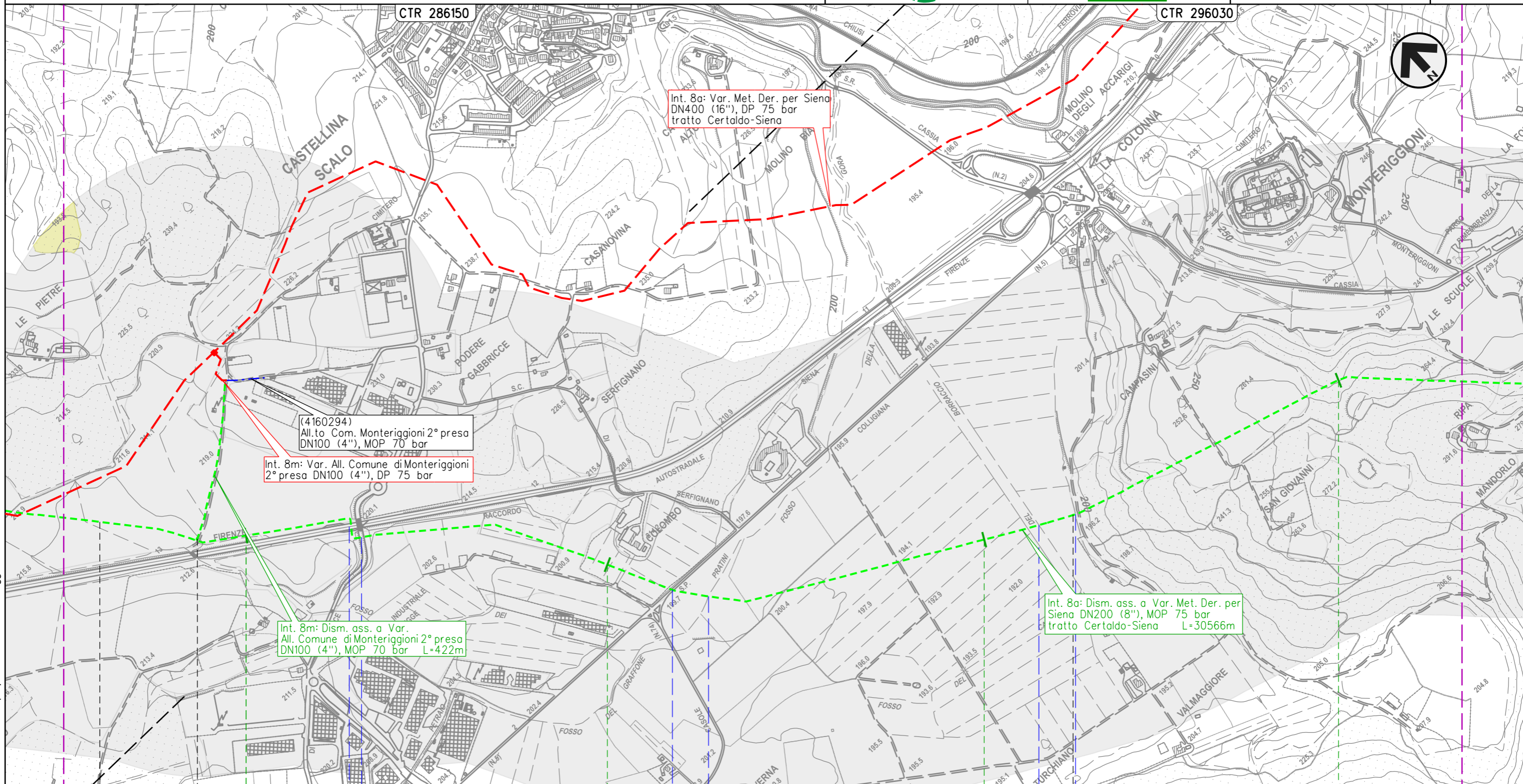
S.P. n.70 del Castello di Staggia • Fosso s.n.

Il presente disegno e' di proprieta' aziendale - La Societa' tutelera i propri diritti a termine di legge.

METANODOTTO DERIVAZIONE PER SIENA DN400 (16")
 Interventi 8: Dism. ass. a Var. Met. Der. per Siena DN400 (16"), MOP 75/70 bar
 tratto Certaldo-Siena e opere connesse

00	01-06-23	EMISSIONE	ALLEGRUCCI	FRANCESCO	MONTONI	Foglio 14 di 38
INDICE	DATA	REVISIONI	ELABORATO	VERIFICATO	APPROVATO	
			Dis.	RIM-FAUN-90227		di 38
			Comm.	NR/19087		Scala 1:10.000

CARTA DELLA DISTRIBUZIONE DELLA FAUNA - ITTIOFAUNA
 DISMISSIONE OPERE ESISTENTI



Il presente disegno e' di proprieta' aziendale - La Societa' tutelera' i propri diritti a termine di legge.

POGGIBONSI

MONTERIGGIONI

SIENA

4160294/1 - 0+005

4101549/11 - 21+237

Racc. autostradale n.3
Siena-Firenze

S.C.

S.P. n.5 Colligiana

Fosso dei Pratini

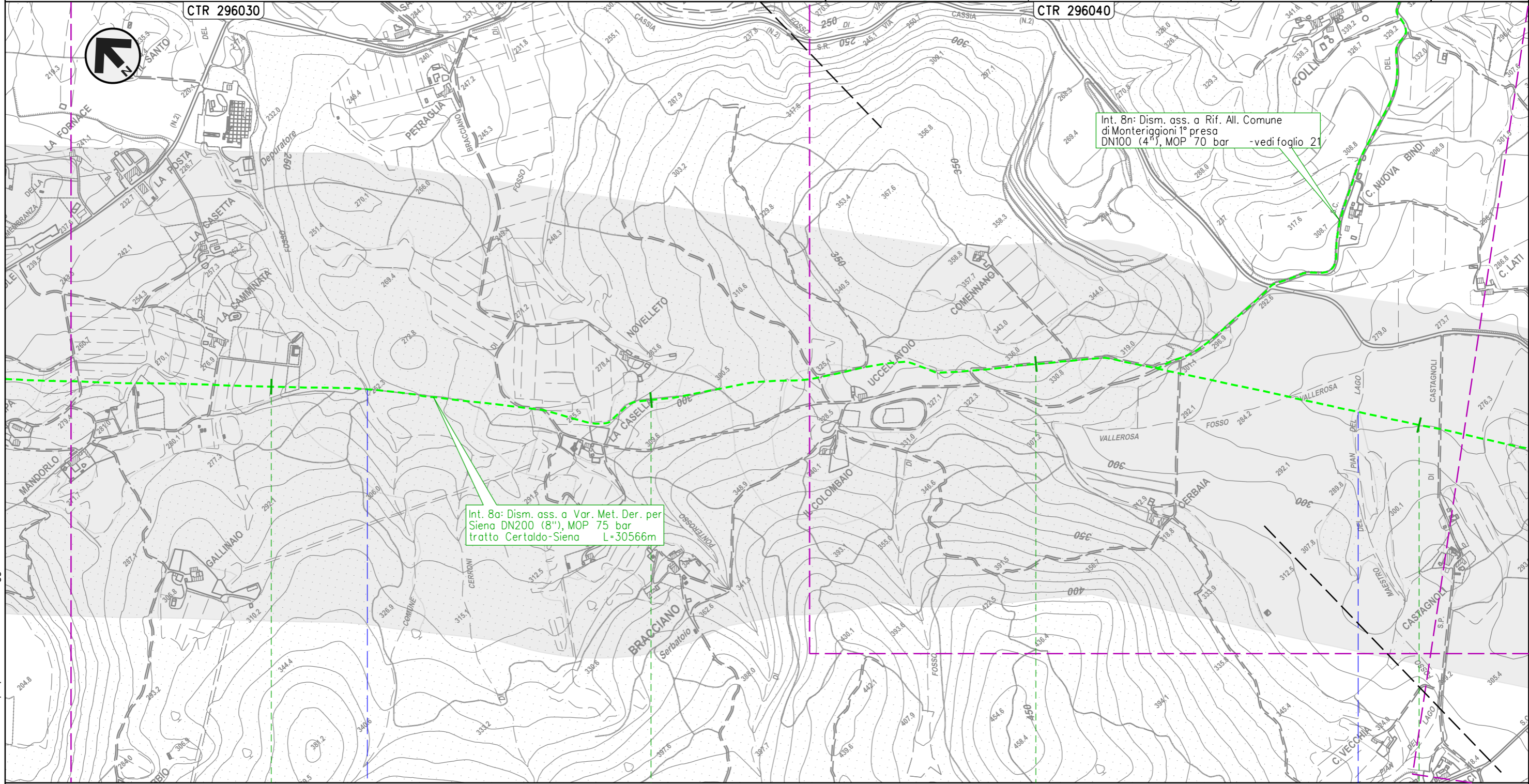
Fosso del Borraccio

Int. 8m

METANODOTTO DERIVAZIONE PER SIENA DN400 (16")
 Interventi 8: Dism. ass. a Var. Met. Der. per Siena DN400 (16"), MOP 75/70 bar
 tratto Certaldo-Siena e opere connesse

CARTA DELLA DISTRIBUZIONE DELLA FAUNA - ITTIOFAUNA
 DISMISSIONE OPERE ESISTENTI

00	01-06-23	EMISSIONE	ALLEGRUCCI	FRANCESCO	MONTONI	Foglio 15 di 38
INDICE	DATA	REVISIONI	ELABORATO	VERIFICATO	APPROVATO	
 			Dis.	RIM-FAUN-90227		Scala 1:10.000
			Comm.	NR19087		



Il presente disegno e' di proprieta' aziendale - La Societa' tutelera i propri diritti a termine di legge.

MONTERIGGIONI
 SIENA

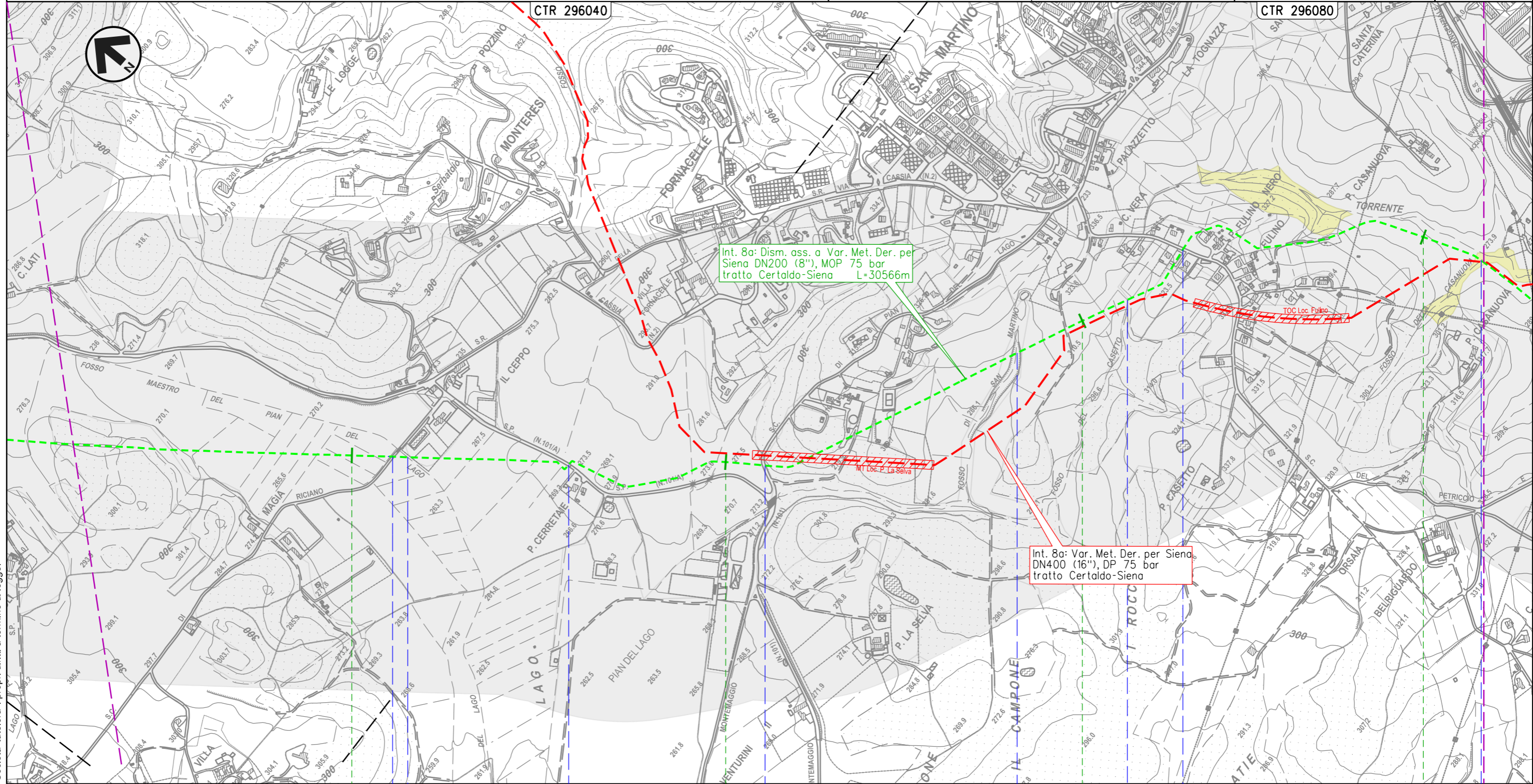
● Fosso del Ponterosso

● Fosso Maestro del Pian del Lago

METANODOTTO DERIVAZIONE PER SIENA DN400 (16")
 Interventi 8: Dism. ass. a Var. Met. Der. per Siena DN400 (16"), MOP 75/70 bar
 tratto Certaldo-Siena e opere connesse

CARTA DELLA DISTRIBUZIONE DELLA FAUNA - ITTIOFAUNA
 DISMISSIONE OPERE ESISTENTI

00	01-06-23	EMISSIONE	ALLEGRUCCI	FRANCESCO	MONTONI	Foglio 16 di 38 Scala 1:10.000
INDICE	DATA	REVISIONI	ELABORATO	VERIFICATO	APPROVATO	
			Dis.		RIM-FAUN-90227	
			Comm.		NR19087	



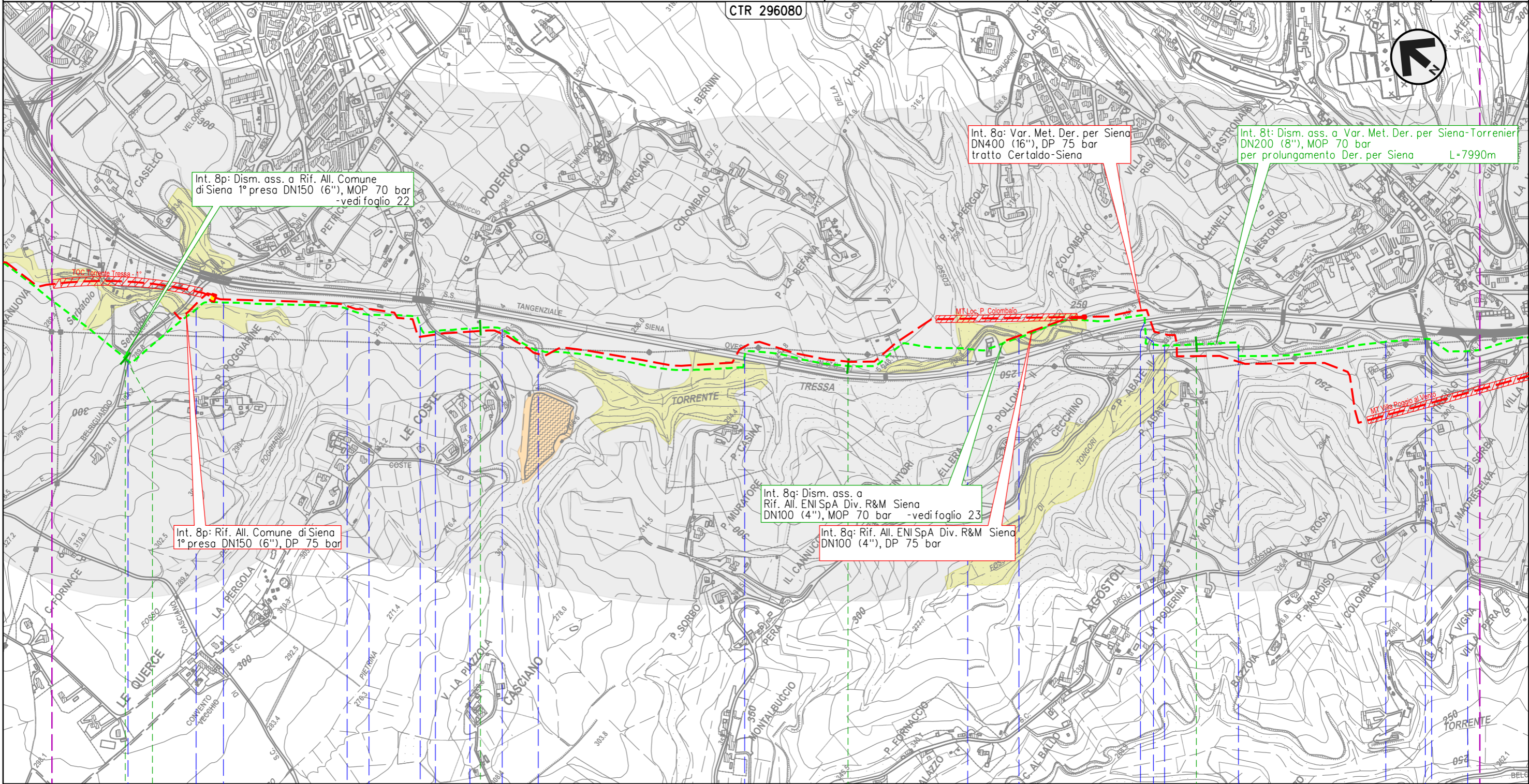
S.C. • Fosso Maestro del Pian del Lago • S.P. n.101/B di Montemaggio • S.C. • Fosso di San Martino • Fosso del Casetto • S.C. • Fosso della Casanuova

Il presente disegno e' di proprieta' aziendale - La Societa' tutelera i propri diritti a termine di legge.

METANODOTTO DERIVAZIONE PER SIENA DN400 (16")
 Interventi 8: Dism. ass. a Var. Met. Der. per Siena DN400 (16"), MOP 75/70 bar
 tratto Certaldo-Siena e opere connesse

00	01-06-23	EMISSIONE	ALLEGRUCCI	FRANCESCO	MONTONI	Foglio	17
INDICE	DATA	REVISIONI	ELABORATO	VERIFICATO	APPROVATO	di	38
			Dis.	RIM-FAUN-90227		di	38
			Comm.	NR/19087		Scala	1:10.000

CARTA DELLA DISTRIBUZIONE DELLA FAUNA - ITTIOFAUNA
 DISMISSIONE OPERE ESISTENTI



Il presente disegno e' di proprieta' aziendale - La Societa' tutelera' i propri diritti a termine di legge.

30+566 0+000

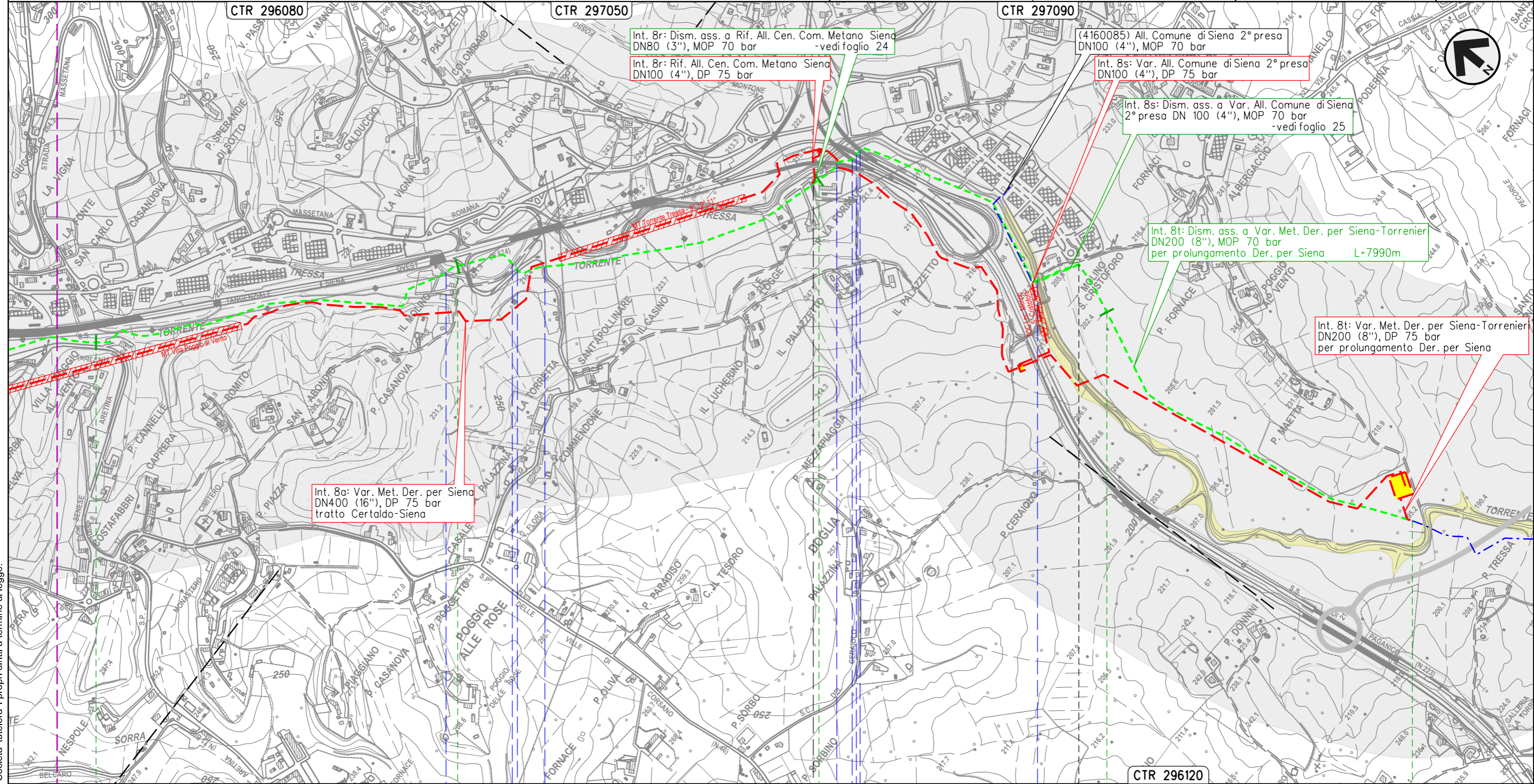
4103653/1.1
4101943/2

S.C. • Torrente Tressa • Fosso Fontebecci • Torrente Tressa • S.C. • Torrente Tressa • S.S. n.674 Tang. Siena Ovest • Torrente Tressa • S.S. n.674 Tang. Siena Ovest • Fosso di Tongori • S.C. • Torrente Tressa • S.P. n73 Ponente • S.S. n674 Raccorco

METANODOTTO DERIVAZIONE PER SIENA DN400 (16")
 Interventi 8: Dism. ass. a Var. Met. Der. per Siena DN400 (16"), MOP 75/70 bar
 tratto Certaldo-Siena e opere connesse

CARTA DELLA DISTRIBUZIONE DELLA FAUNA - ITTIOFAUNA
 DISMISSIONE OPERE ESISTENTI

00	01-06-23	EMISSIONE	ALLEGRUCCI	FRANCESCONE	MONTONI	Foglio	18
INDICE	DATA	REVISIONI	ELABORATO	VERIFICATO	APPROVATO	di	38
						Dis.	RIM-FAUN-90227
						Comm.	NR19087
						Scala	1:10.000

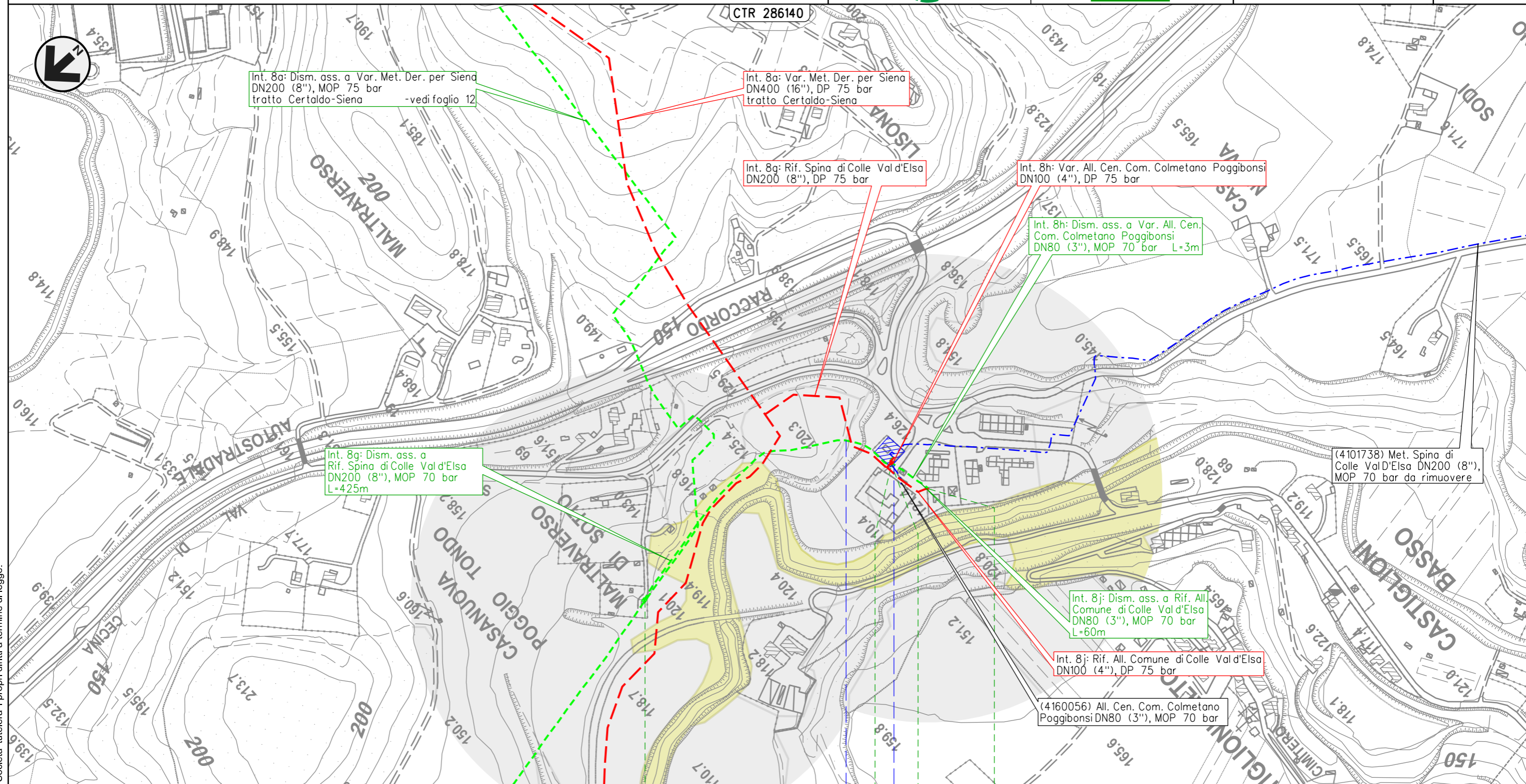


Il presente disegno e' di proprieta' aziendale - La Societa' tutelera i propri diritti a termine di legge.

METANODOTTO DERIVAZIONE PER SIENA DN400 (16")
 Interventi 8: Dism. ass. a Var. Met. Der. per Siena DN400 (16"), MOP 75/70 bar
 tratto Certaldo-Siena e opere connesse

CARTA DELLA DISTRIBUZIONE DELLA FAUNA - ITTIOFAUNA
 DISMISSIONE OPERE ESISTENTI

00	01-06-23	EMISSIONE	ALLEGRUCCI	FRANCESCO	MONTONI	Foglio 19 di 38 Scala 1:5.000
INDICE	DATA	REVISIONI	ELABORATO	VERIFICATO	APPROVATO	
			Dis. RIM-FAUN-90227			
			Comm. NR19087			



POGGIBONSI COLLE VAL D'ELSA

SIENA

4101549/9.1 - 12+718
 4101738/1

786/A

4102752/1 - 0+000
 4160056/1 - 0+000

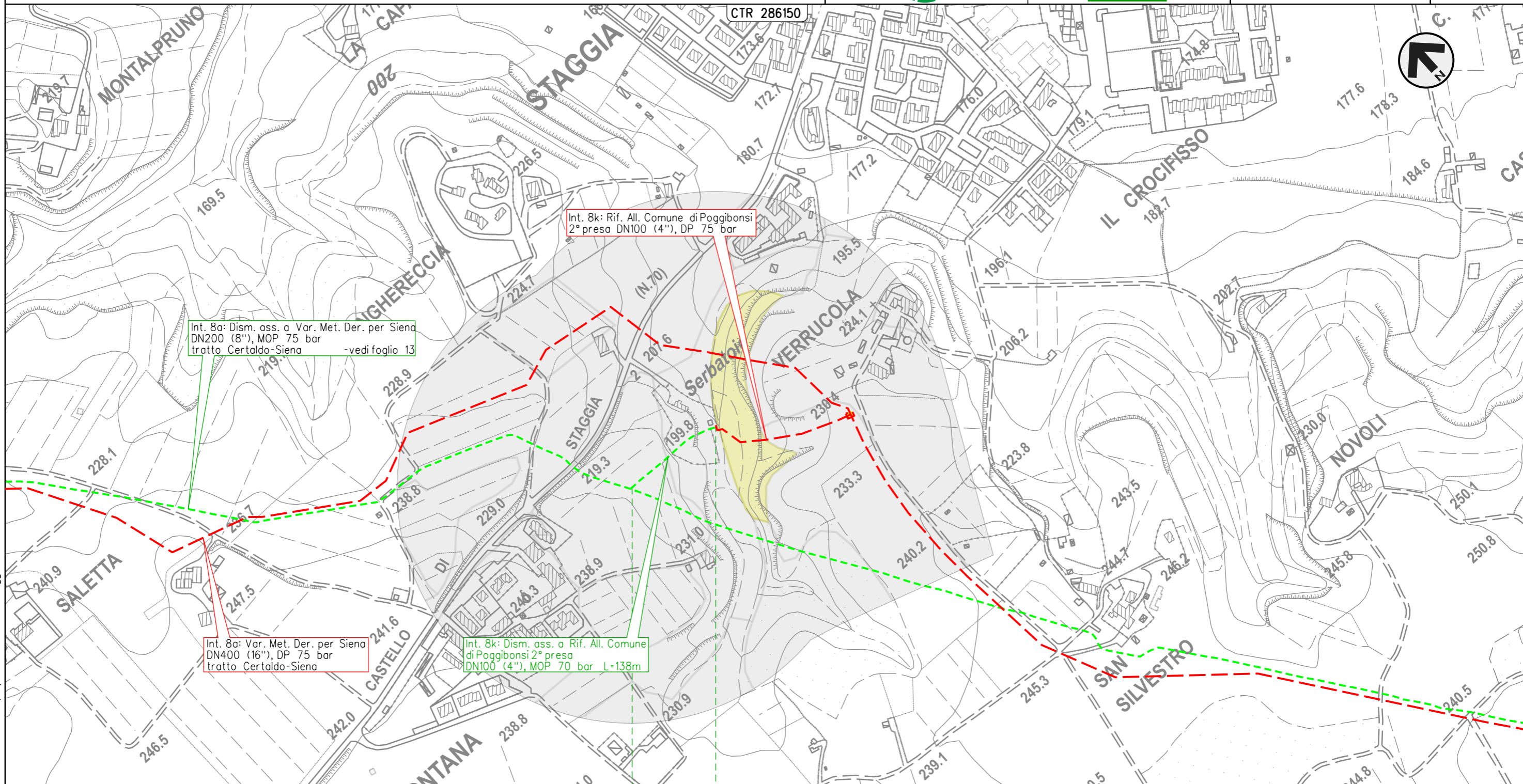
Botro di Lisola S.C.

Il presente disegno e' di proprieta' aziendale - La Societa' tutelera' i propri diritti a termine di legge.

METANODOTTO DERIVAZIONE PER SIENA DN400 (16")
 Interventi 8: Dism. ass. a Var. Met. Der. per Siena DN400 (16"), MOP 75/70 bar
 tratto Certaldo-Siena e opere connesse

00	01-06-23	EMISSIONE	ALLEGRUCCI	FRANCESCONE	MONTONI	Foglio 20 di 38
INDICE	DATA	REVISIONI	ELABORATO	VERIFICATO	APPROVATO	
			Dis. RIM-FAUN-90227		di 38	
			Comm. NR19087		Scala 1:5.000	

CARTA DELLA DISTRIBUZIONE DELLA FAUNA - ITTIOFAUNA
 DISMISSIONE OPERE ESISTENTI



0 0+138

POGGIBONSI
 SIENA

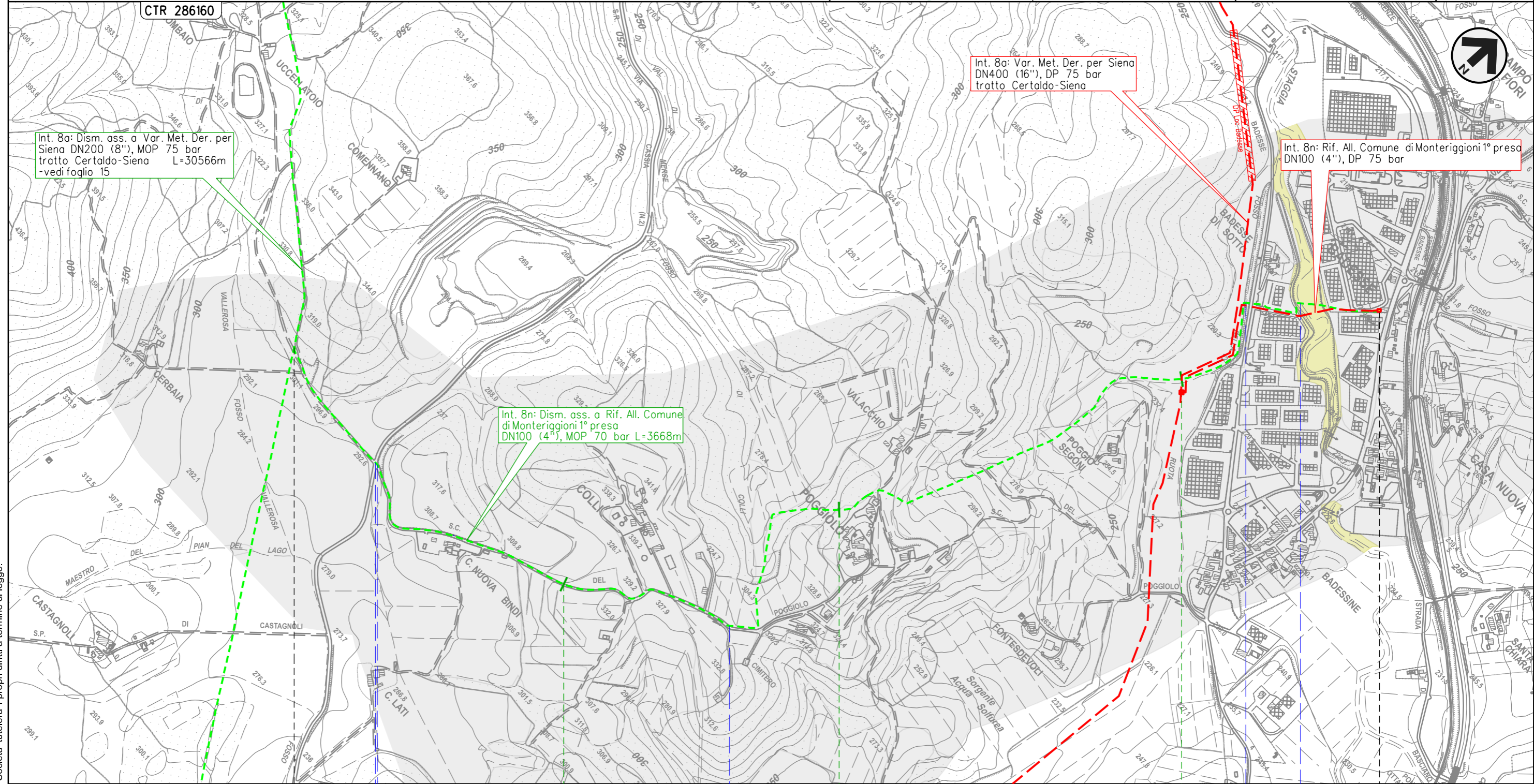
4103200/1 - 0+002

Il presente disegno e' di proprieta' aziendale - La Societa' tutelera' i propri diritti a termine di legge.

METANODOTTO DERIVAZIONE PER SIENA DN400 (16")
 Interventi 8: Dism. ass. a Var. Met. Der. per Siena DN400 (16"), MOP 75/70 bar
 tratto Certaldo-Siena e opere connesse

CARTA DELLA DISTRIBUZIONE DELLA FAUNA - ITTIOFAUNA
 DISMISSIONE OPERE ESISTENTI

00	01-06-23	EMISSIONE	ALLEGRUCCI	FRANCESCONE	MONTONI	Foglio	21
INDICE	DATA	REVISIONI	ELABORATO	VERIFICATO	APPROVATO	di	38
						Dis.	RIM-FAUN-90227
						Comm.	NR19087
						Scala	1:10.000



Il presente disegno e' di proprieta' aziendale - La Societa' tutelera' i propri diritti a termine di legge.

4102433/1 - 0+002

S.R. n.2 Via Cassia

S.C.

MONTERIGGIONI

SIENA

Fosso Ruota

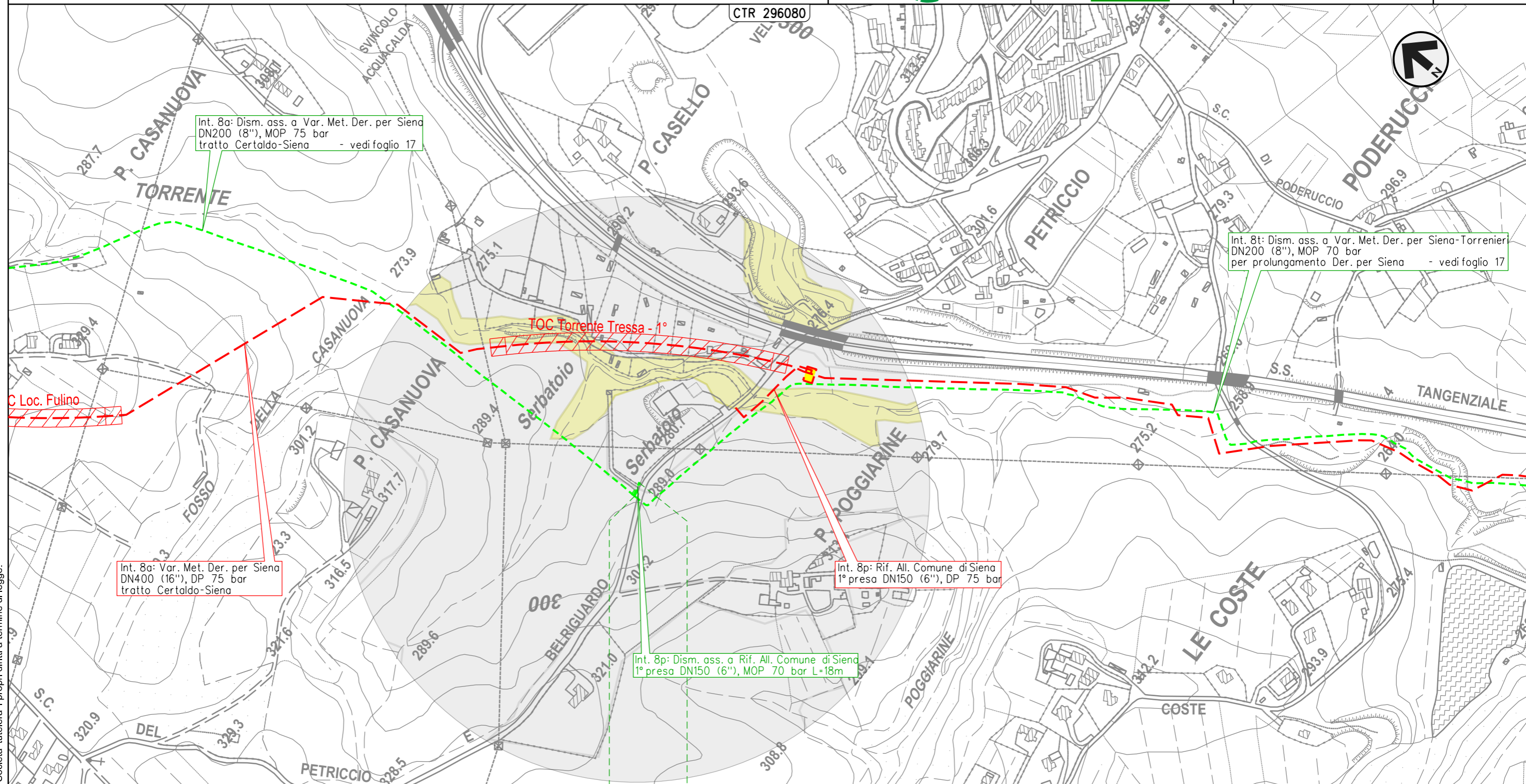
Torrente Staggia

4102433/2 - 3+668

METANODOTTO DERIVAZIONE PER SIENA DN400 (16")
 Interventi 8: Dism. ass. a Var. Met. Der. per Siena DN400 (16"), MOP 75/70 bar
 tratto Certaldo-Siena e opere connesse

00	01-06-23	EMISSIONE	ALLEGRUCCI	FRANCESCONE	MONTONI	Foglio 22 di 38
INDICE	DATA	REVISIONI	ELABORATO	VERIFICATO	APPROVATO	
			Dis. RIM-FAUN-90227			Scala 1:5.000
			Comm. NR19087			

CARTA DELLA DISTRIBUZIONE DELLA FAUNA - ITTIOFAUNA
 DISMISSIONE OPERE ESISTENTI



Il presente disegno e' di proprieta' aziendale - La Societa' tutelera' i propri diritti a termine di legge.

0 0+018

SIENA
SIENA

4103653/1.1 - 0+000
4101943/2

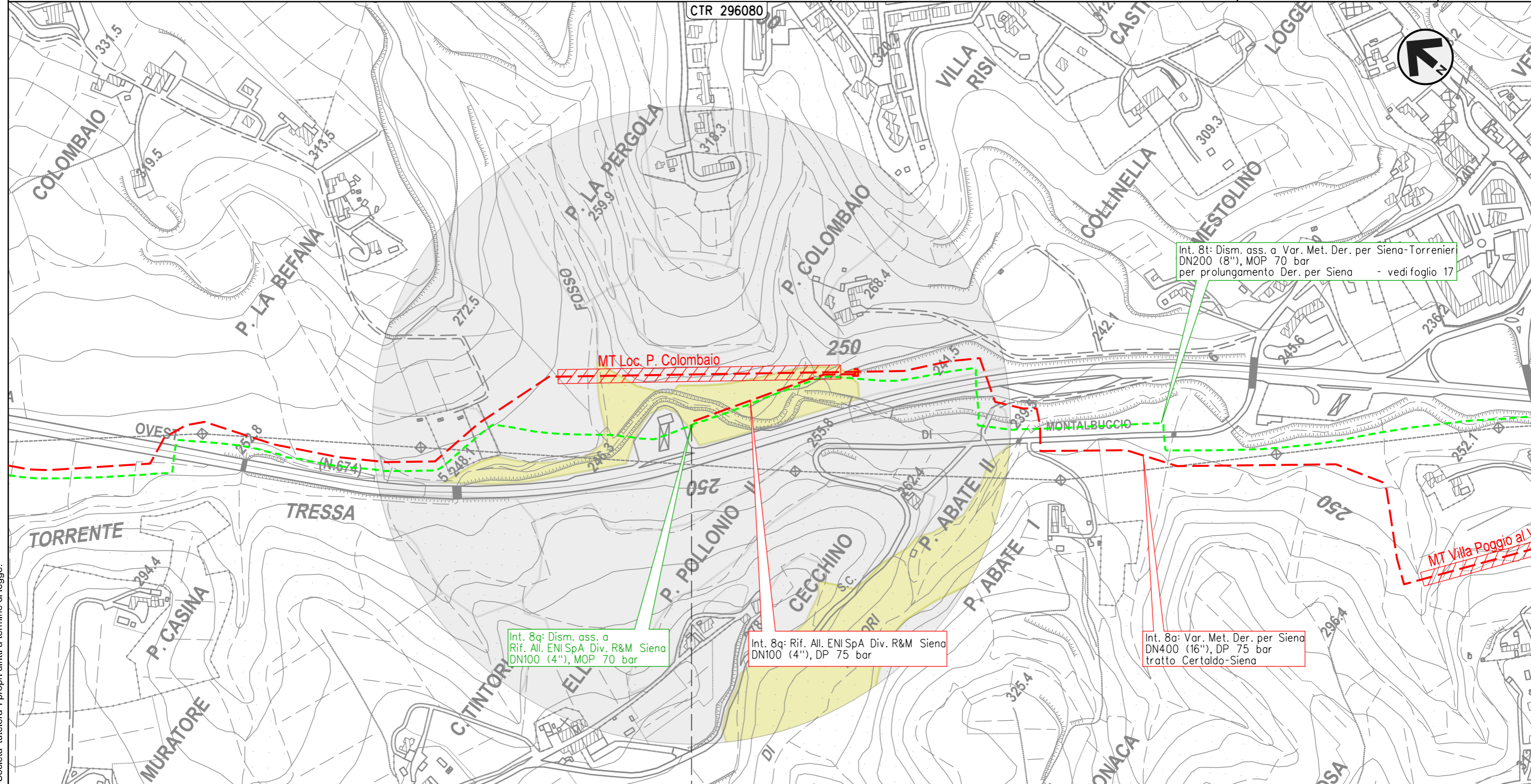
4101943/2 - 0+018

METANODOTTO DERIVAZIONE PER SIENA DN400 (16")
 Interventi 8: Dism. ass. a Var. Met. Der. per Siena DN400 (16"), MOP 75/70 bar
 tratto Certaldo-Siena e opere connesse

CARTA DELLA DISTRIBUZIONE DELLA FAUNA - ITTIOFAUNA
 DISMISSIONE OPERE ESISTENTI

00	01-06-23	EMISSIONE	ALLEGRUCCI	FRANCESCONE	MONTONI
INDICE	DATA	REVISIONI	ELABORATO	VERIFICATO	APPROVATO
			Dis.	RIM-FAUN-90227	
			Comm.	NR/19087	

Foglio
23
 di 38
 Scala
 1:5.000



Il presente disegno e' di proprieta' aziendale - La Societa' tutelera' i propri diritti a termine di legge.

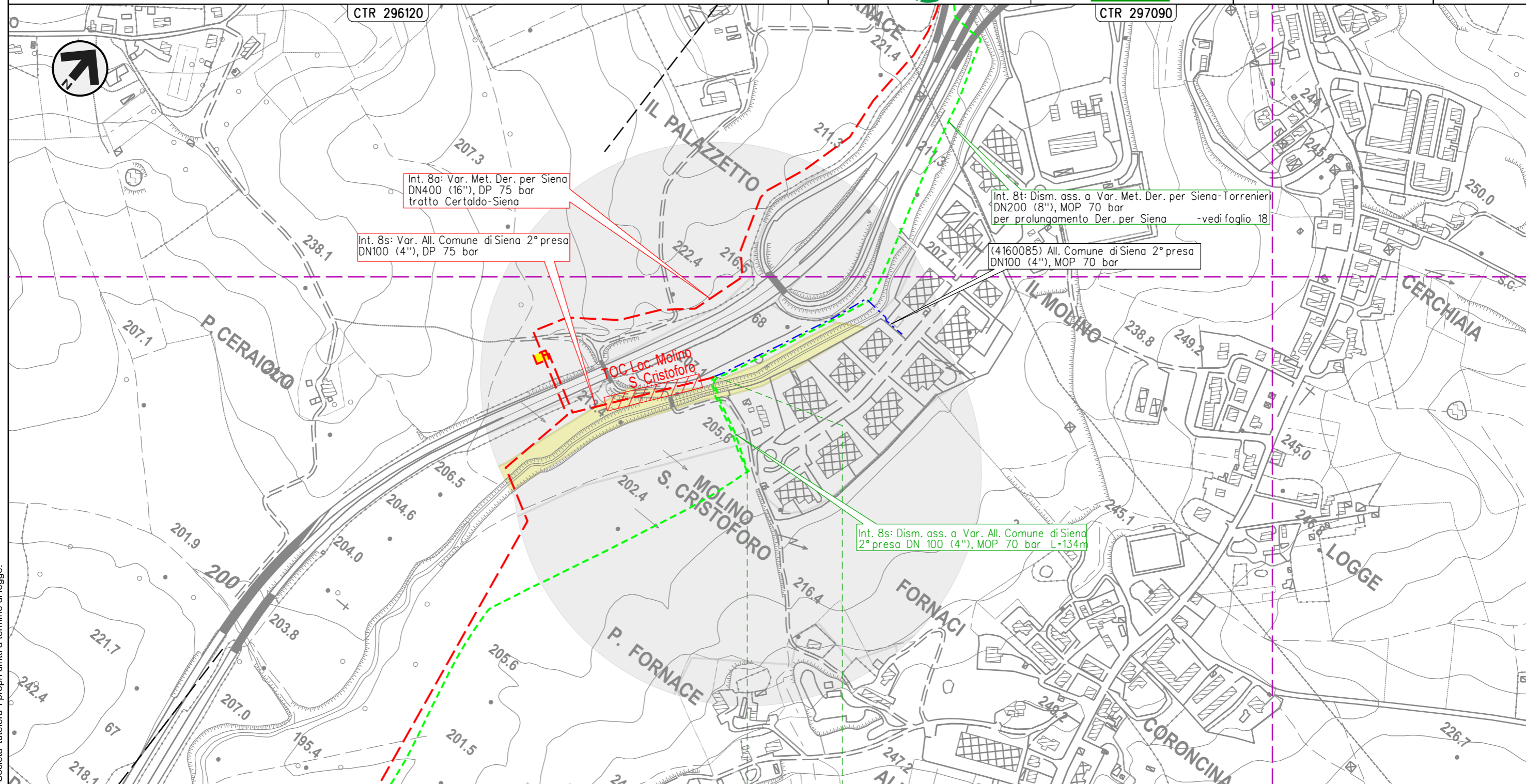
0
 SIENA
 SIENA

15963/1 - 0+000

METANODOTTO DERIVAZIONE PER SIENA DN400 (16")
 Interventi 8: Dism. ass. a Var. Met. Der. per Siena DN400 (16"), MOP 75/70 bar
 tratto Certaldo-Siena e opere connesse

00	01-06-23	EMISSIONE	ALLEGRUCCI	FRANCESCO	MONTONI	Foglio 25 di 38
INDICE	DATA	REVISIONI	ELABORATO	VERIFICATO	APPROVATO	
			Dis. RIM-FAUN-90227		di 38	
			Comm. NR19087		Scala 1:5.000	

CARTA DELLA DISTRIBUZIONE DELLA FAUNA - ITTIOFAUNA
 DISMISSIONE OPERE ESISTENTI



Int. 8a: Var. Met. Der. per Siena
 DN400 (16"), DP 75 bar
 tratto Certaldo-Siena

Int. 8s: Var. All. Comune di Siena 2° presa
 DN100 (4"), DP 75 bar

Int. 8t: Dism. ass. a Var. Met. Der. per Siena-Torrenieri
 DN200 (8"), MOP 70 bar
 per prolungamento Der. per Siena - vedi foglio 18

(4160085) All. Comune di Siena 2° presa
 DN100 (4"), MOP 70 bar

Int. 8s: Dism. ass. a Var. All. Comune di Siena
 2° presa DN 100 (4"), MOP 70 bar L=134m

0 0+134

SIENA
 SIENA

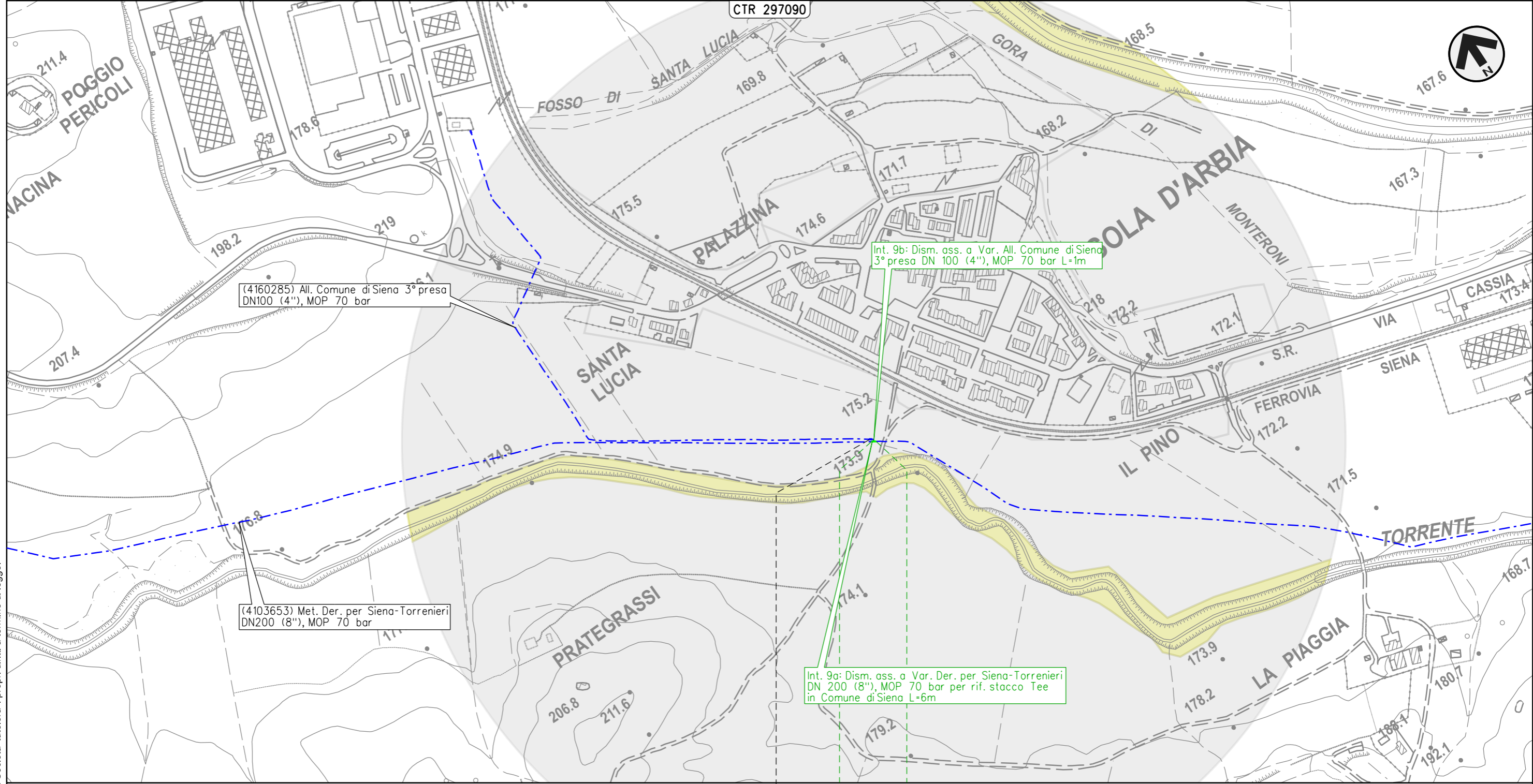
4160085/1
 4103653/2 -6+859

Il presente disegno e' di proprieta' aziendale - La Societa' tutelera' i propri diritti a termine di legge.

METANODOTTO DERIVAZIONE PER SIENA-TORRENIERI DN200 (8")
 Interventi 9: Dism. ass. a Var. Met. Der. per Siena-Torrenieri DN200 (8"), MOP 70 bar
 per rif. stacco Tee in Comune di Siena (Loc. Il Pino) e opere connesse

00	01-06-23	EMISSIONE	ALLEGRUCCI	FRANCESCO	MONTONI	Foglio 26 di 38
INDICE	DATA	REVISIONI	ELABORATO	VERIFICATO	APPROVATO	
			Dis.		RIM-FAUN-90227	Scala 1:5.000
			Comm.		NR/19087	

CARTA DELLA DISTRIBUZIONE DELLA FAUNA - ITTIOFAUNA
 DISMISSIONE OPERE ESISTENTI



(4160285) All. Comune di Siena 3° presa
 DN100 (4"), MOP 70 bar

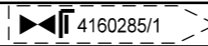
Int. 9b: Dism. ass. a Var. All. Comune di Siena
 3° presa DN 100 (4"), MOP 70 bar L=1m

(4103653) Met. Der. per Siena-Torrenieri
 DN200 (8"), MOP 70 bar

Int. 9a: Dism. ass. a Var. Der. per Siena-Torrenieri
 DN 200 (8"), MOP 70 bar per rif. stacco Tee
 in Comune di Siena L=6m

0 0+006

SIENA
 SIENA



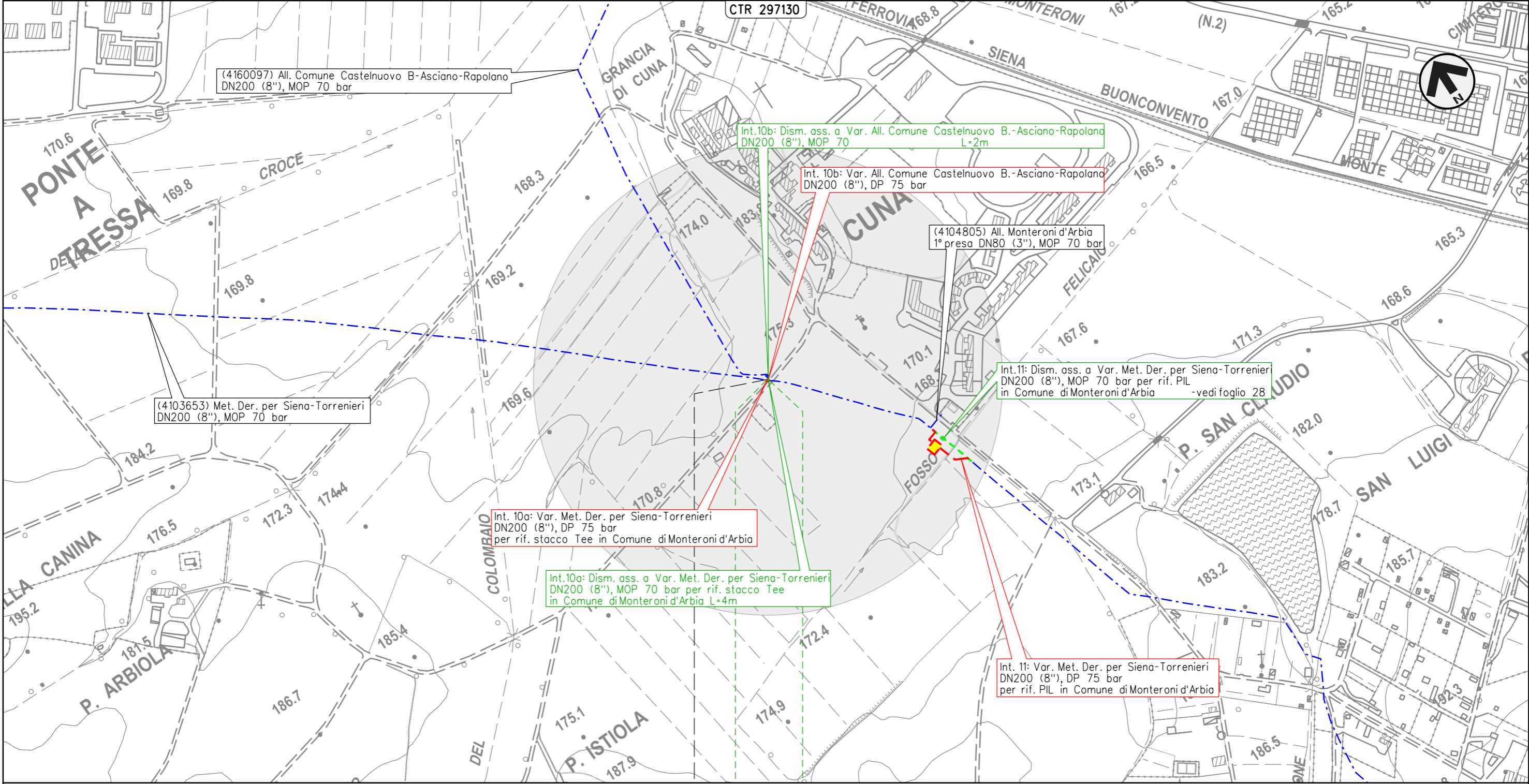
Int. 9b

Il presente disegno e' di proprieta' aziendale - La Societa' tutelera' i propri diritti a termine di legge.

METANODOTTO DERIVAZIONE PER SIENA-TORRENIERI DN200 (8")
 Interventi 10: Dism. ass. a Var. Met. Der. per Siena-Torrenieri DN200 (8"), MOP 70 bar
 per rif. stacco Tee in Comune di Monteroni d'Arbia (Loc. Grancia di Cuna) e opere connesse

00	01-06-23	EMISSIONE	ALLEGRUCCI	FRANCESCONE	MONTONI	Foglio 27 di 38
INDICE	DATA	REVISIONI	ELABORATO	VERIFICATO	APPROVATO	
			Dis. RIM-FAUN-90227			Scala 1:5.000
			Comm. NR19087			

CARTA DELLA DISTRIBUZIONE DELLA FAUNA - ITTIOFAUNA
 DISMISSIONE OPERE ESISTENTI



0 0+004

MONTERONI D'ARBIA

SIENA

4160097/1

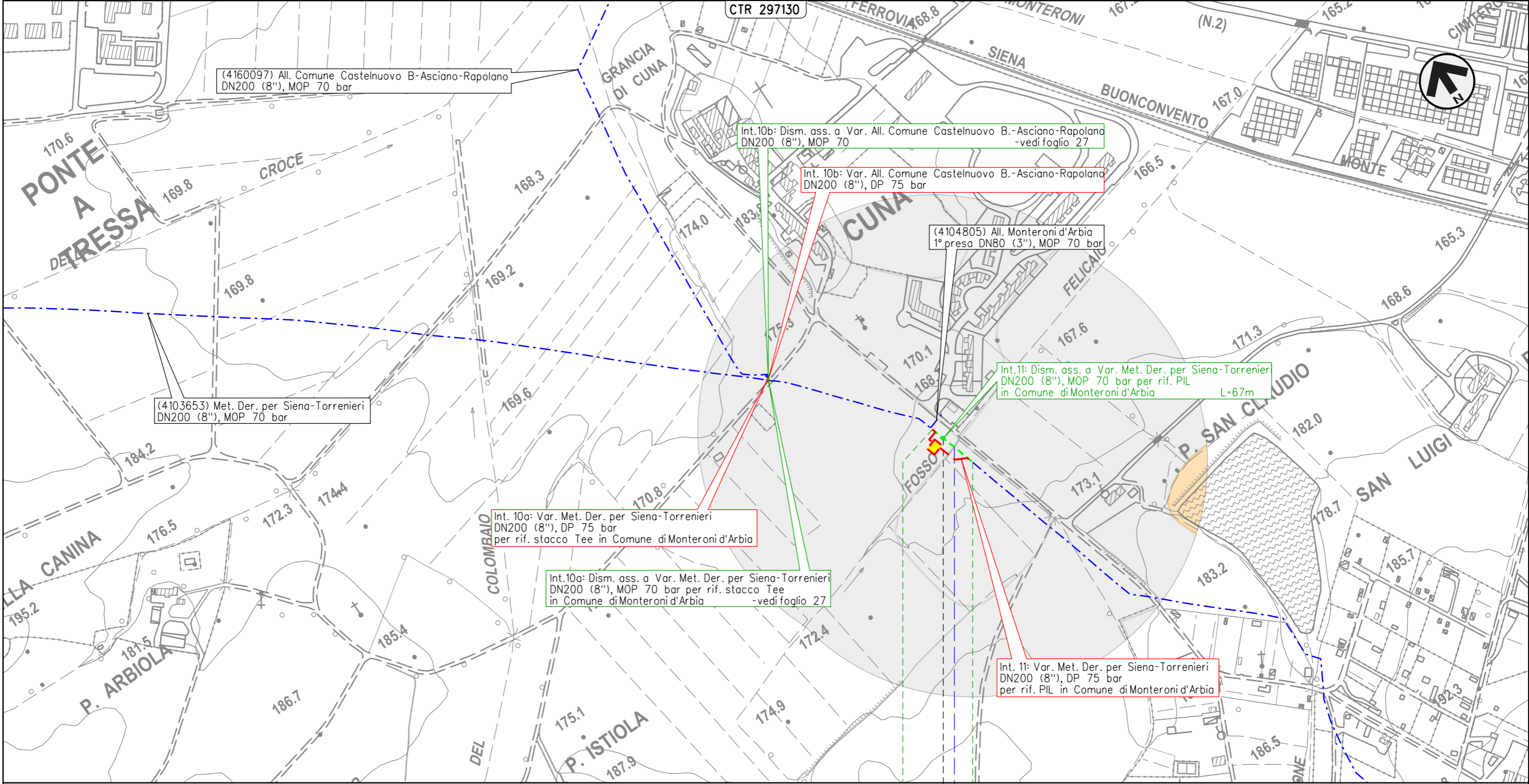
Int. 10b

Il presente disegno e' di proprieta' aziendale - La Societa' tutelera i propri diritti a termine di legge.

METANODOTTO DERIVAZIONE PER SIENA-TORRENIERI DN200 (8")
 Intervento 11: Dism. ass. a Var. Met. Der. per Siena-Torrenieri DN200 (8"), MOP 70 bar
 per rif. PIL in Comune di Monteroni d'Arbia (Loc. Cuna)

00	01-06-23	EMISSIONE	ALLEGRUCCI	FRANCESCONE	MONTONI	Foglio 28 di 38 Scala 1:5.000
INDICE	DATA	REVISIONI	ELABORATO	VERIFICATO	APPROVATO	
			Dis. RIM-FAUN-90227			
			Comm. NR19087			

CARTA DELLA DISTRIBUZIONE DELLA FAUNA - ITTIOFAUNA
 DISMISSIONE OPERE ESISTENTI



(4160097) All. Comune Castelnuovo B.-Asciano-Rapolano
 DN200 (8"), MOP 70 bar

Int.10b: Dism. ass. a Var. All. Comune Castelnuovo B.-Asciano-Rapolano
 DN200 (8"), MOP 70

Int. 10b: Var. All. Comune Castelnuovo B.-Asciano-Rapolano
 DN200 (8"), DP 75 bar

(4104805) All. Monteroni d'Arbia
 1° presa DN80 (3"), MOP 70 bar

Int.11: Dism. ass. a Var. Met. Der. per Siena-Torrenieri
 DN200 (8"), MOP 70 bar per rif. PIL
 in Comune di Monteroni d'Arbia L=67m

(4103653) Met. Der. per Siena-Torrenieri
 DN200 (8"), MOP 70 bar

Int. 10a: Var. Met. Der. per Siena-Torrenieri
 DN200 (8"), DP 75 bar
 per rif. stacco Tee in Comune di Monteroni d'Arbia

Int.10a: Dism. ass. a Var. Met. Der. per Siena-Torrenieri
 DN200 (8"), MOP 70 bar per rif. stacco Tee
 in Comune di Monteroni d'Arbia -vedi foglio 27

Int. 11: Var. Met. Der. per Siena-Torrenieri
 DN200 (8"), DP 75 bar
 per rif. PIL in Comune di Monteroni d'Arbia

0 0+067

MONTERONI D'ARBIA

SIENA

4103653/3 - 0+018

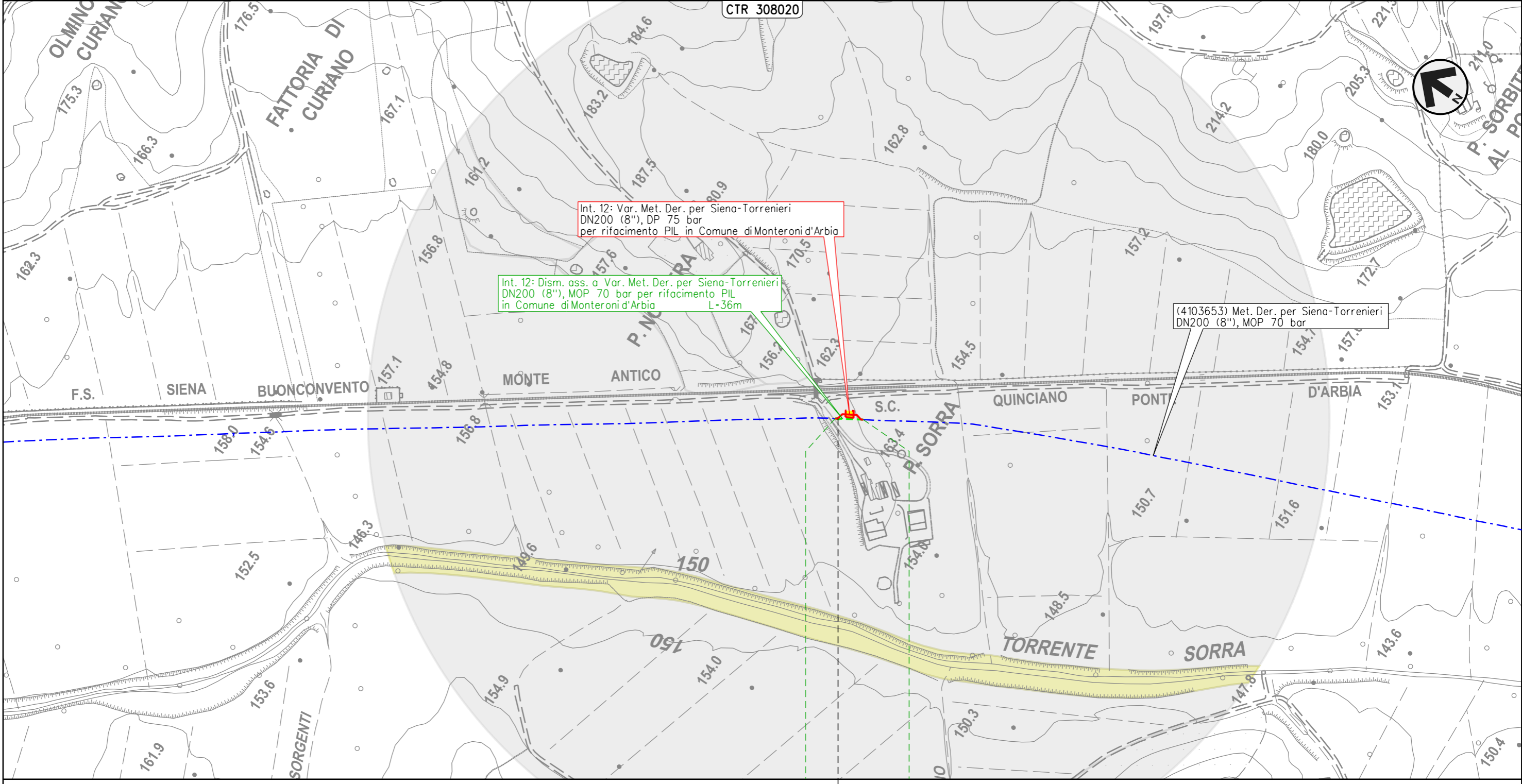
Fosso Felicaio

Il presente disegno e' di proprieta' aziendale - La Societa' tutelera i propri diritti a termine di legge.

METANODOTTO DERIVAZIONE PER SIENA-TORRENIERI DN200 (8")
 Intervento 12: Dism. ass. a Var. Met. Der. per Siena-Torrenieri DN200 (8"), MOP 70 bar
 per rif. PIL in Comune di Monteroni d'Arbia (Loc. P. Sorra)

00	01-06-23	EMISSIONE	ALLEGRUCCI	FRANCESCONE	MONTONI	Foglio 29 di 38 Scala 1:5.000
INDICE	DATA	REVISIONI	ELABORATO	VERIFICATO	APPROVATO	
			Dis.		RIM-FAUN-90227	
			Comm.		NR19087	

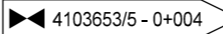
CARTA DELLA DISTRIBUZIONE DELLA FAUNA - ITTIOFAUNA
 DISMISSIONE OPERE ESISTENTI



0 0+036

MONTERONI D'ARBIA

SIENA

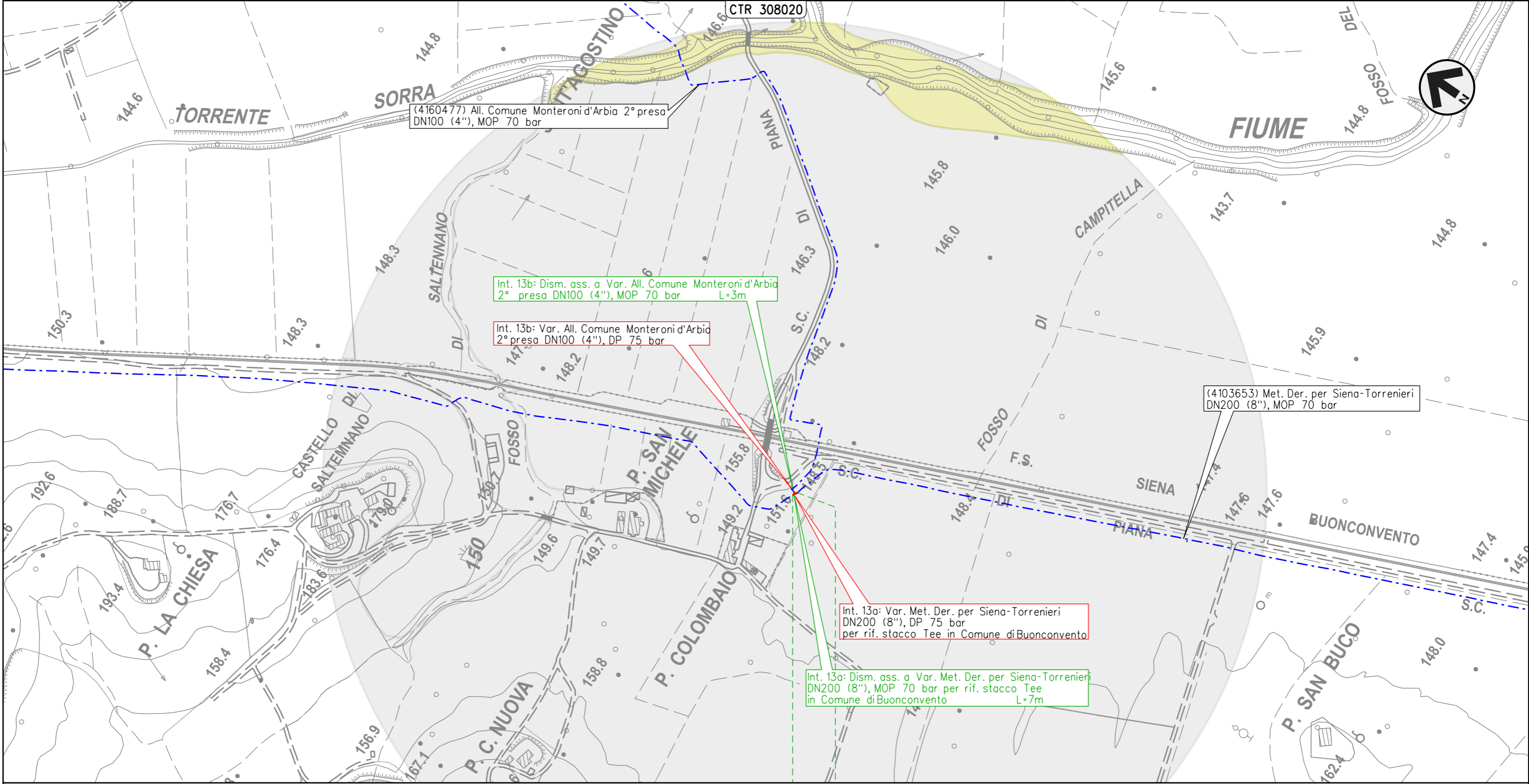


Il presente disegno e' di proprieta' aziendale - La Societa' tutelera' i propri diritti a termine di legge.

METANODOTTO DERIVAZIONE PER SIENA-TORRENIERI DN200 (8")
 Interventi 13: Dism. ass. a Var. Met. Der. per Siena-Torrenieri DN200 (8"), MOP 70 bar
 per rif. stacco Tee in Comune di Buonconvento (Loc. P. S. Michele) e opere connesse

00	01-06-23	EMISSIONE	ALLEGRUCCI	FRANCESCONE	MONTONI	Foglio 30 di 38
INDICE	DATA	REVISIONI	ELABORATO	VERIFICATO	APPROVATO	
			Dis. RIM-FAUN-90227			Scala 1:5.000
			Comm. NR19087			

CARTA DELLA DISTRIBUZIONE DELLA FAUNA - ITTIOFAUNA
 DISMISSIONE OPERE ESISTENTI



(4160477) All. Comune Monteroni d'Arbia 2° presa DN100 (4"), MOP 70 bar

Int. 13b: Dism. ass. a Var. All. Comune Monteroni d'Arbia 2° presa DN100 (4"), MOP 70 bar L=3m

Int. 13b: Var. All. Comune Monteroni d'Arbia 2° presa DN100 (4"), DP 75 bar

(4103653) Met. Der. per Siena-Torrenieri DN200 (8"), MOP 70 bar

Int. 13a: Var. Met. Der. per Siena-Torrenieri DN200 (8"), DP 75 bar per rif. stacco Tee in Comune di Buonconvento

Int. 13a: Dism. ass. a Var. Met. Der. per Siena-Torrenieri DN200 (8"), MOP 70 bar per rif. stacco Tee in Comune di Buonconvento L=7m

0 0+007
 BUONCONVENTO
 SIENA

Int. 13b

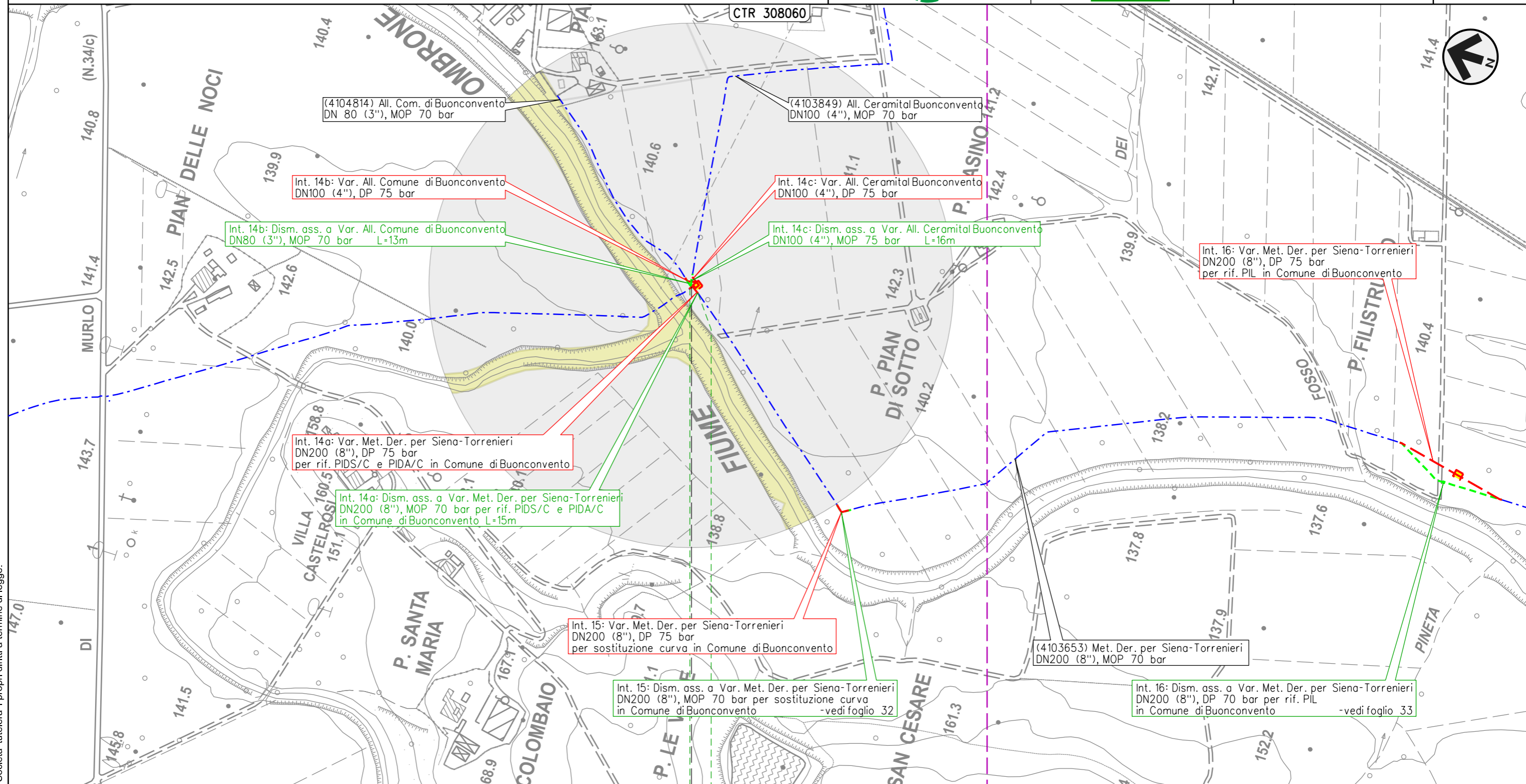
Il presente disegno e' di proprieta' aziendale - La Societa' tutelera' i propri diritti a termine di legge.

METANODOTTO DERIVAZIONE PER SIENA-TORRENIERI DN200 (8")
 Interventi 14: Dism. ass. a Var. Met. Der. per Siena-Torrenieri DN200 (8"), MOP 70/75 bar per rif. PIDS/C e PIDA/C in Comune di Buonconvento (Loc. P. Pian di Sotto) e opere connesse

00	01-06-23	EMISSIONE	ALLEGRUCCI	FRANCESCONE	MONTONI
INDICE	DATA	REVISIONI	ELABORATO	VERIFICATO	APPROVATO
			Dis.	RIM-FAUN-90227	
			Comm.	NR19087	

Foglio
31
 di 38
 Scala
 1:5.000

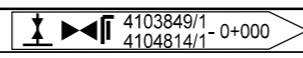
CARTA DELLA DISTRIBUZIONE DELLA FAUNA - ITTIOFAUNA
 DISMISSIONE OPERE ESISTENTI



0 0+016

BUONCONVENTO

SIENA



Int. 14b Int. 14c

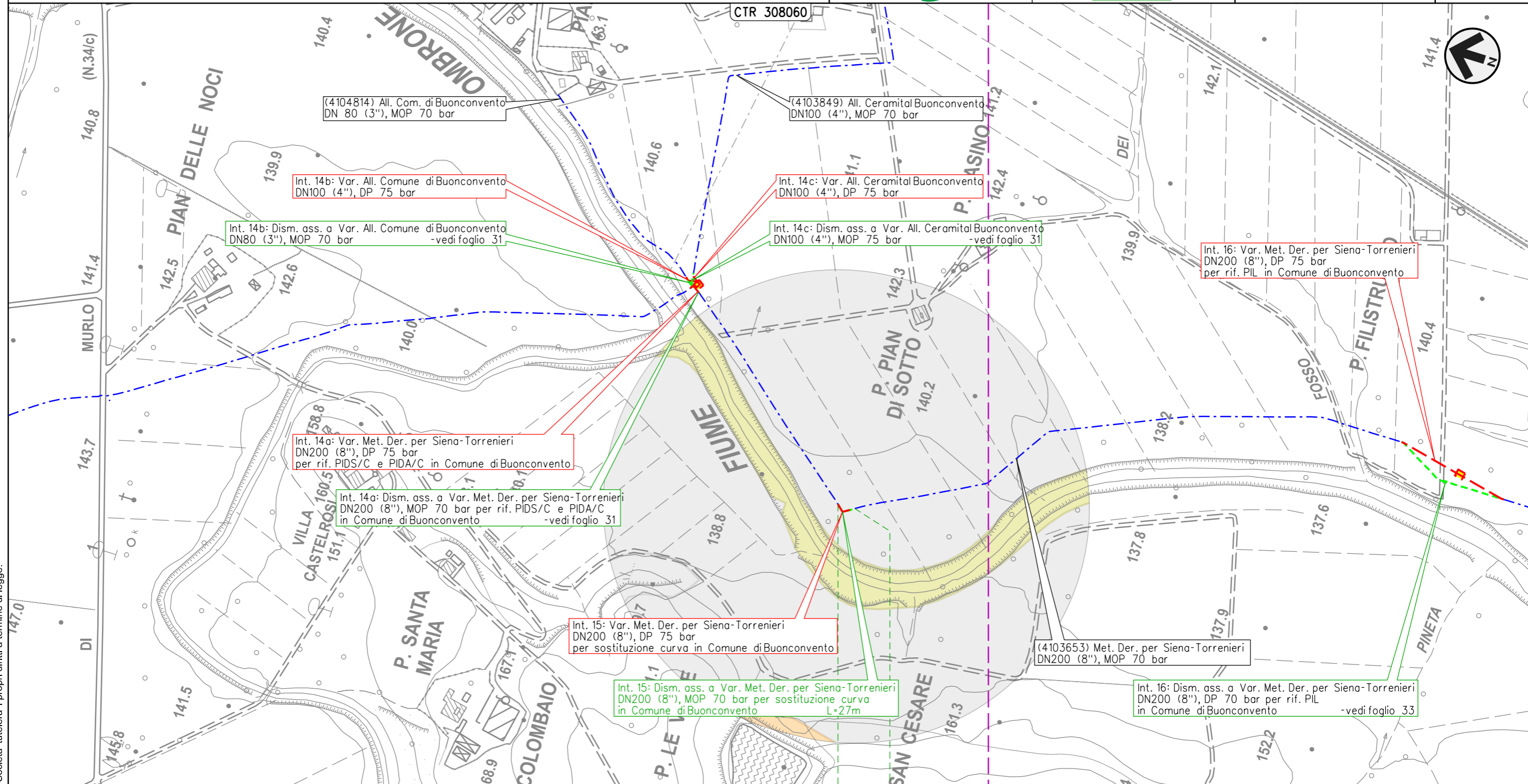
Il presente disegno e' di proprieta' aziendale - La Societa' tutelera' i propri diritti a termine di legge.

METANODOTTO DERIVAZIONE PER SIENA-TORRENIERI DN200 (8")
 Intervento 15: Dism. ass. a Var. Met. Der. per Siena-Torrenieri DN200 (8"), MOP 70 bar
 per sostituzione curva in Comune di Buonconvento (Loc. Le Vigne)

CARTA DELLA DISTRIBUZIONE DELLA FAUNA - ITTIOFAUNA
 DISMISSIONE OPERE ESISTENTI

00	01-06-23	EMISSIONE	ALLEGRUCCI	FRANCESCONE	MONTONI
INDICE	DATA	REVISIONI	ELABORATO	VERIFICATO	APPROVATO
			Dis.	RIM-FAUN-90227	
			Comm.	NR/19087	

Foglio
32
 di 38
 Scala
 1:5.000



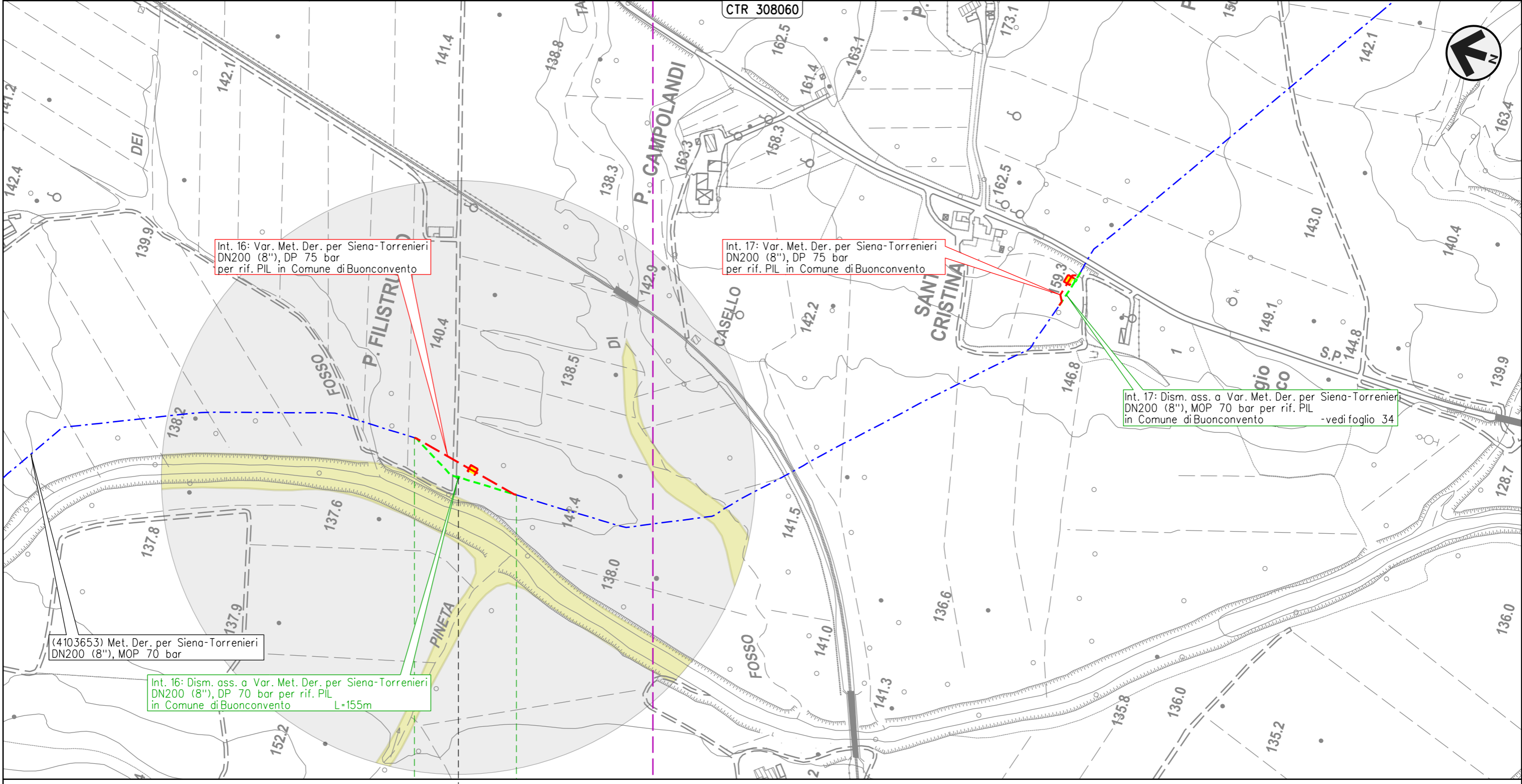
0 0+027
 BUONCONVENTO
 SIENA

Il presente disegno e' di proprieta' aziendale - La Societa' tutelera' i propri diritti a termine di legge.

METANODOTTO DERIVAZIONE PER SIENA-TORRENIERI DN200 (8")
 Intervento 16: Dism. ass. a Var. Met. Der. per Siena-Torrenieri DN200 (8"), MOP 70 bar
 per rif. PIL in Comune di Buonconvento (Loc. P. Filistrucchi)

00	01-06-23	EMISSIONE	ALLEGRUCCI	FRANCESCO	MONTONI	Foglio 33 di 38
INDICE	DATA	REVISIONI	ELABORATO	VERIFICATO	APPROVATO	
			Dis. RIM-FAUN-90227			Scala 1:5.000
			Comm. NR19087			

CARTA DELLA DISTRIBUZIONE DELLA FAUNA - ITTIOFAUNA
 DISMISSIONE OPERE ESISTENTI



Int. 16: Var. Met. Der. per Siena-Torrenieri
 DN200 (8"), DP 75 bar
 per rif. PIL in Comune di Buonconvento

Int. 17: Var. Met. Der. per Siena-Torrenieri
 DN200 (8"), DP 75 bar
 per rif. PIL in Comune di Buonconvento

Int. 17: Dism. ass. a Var. Met. Der. per Siena-Torrenieri
 DN200 (8"), MOP 70 bar per rif. PIL
 in Comune di Buonconvento - vedi foglio 34

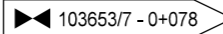
(4103653) Met. Der. per Siena-Torrenieri
 DN200 (8"), MOP 70 bar

Int. 16: Dism. ass. a Var. Met. Der. per Siena-Torrenieri
 DN200 (8"), DP 70 bar per rif. PIL
 in Comune di Buonconvento L=155m

0 0+155

BUONCONVENTO

SIENA

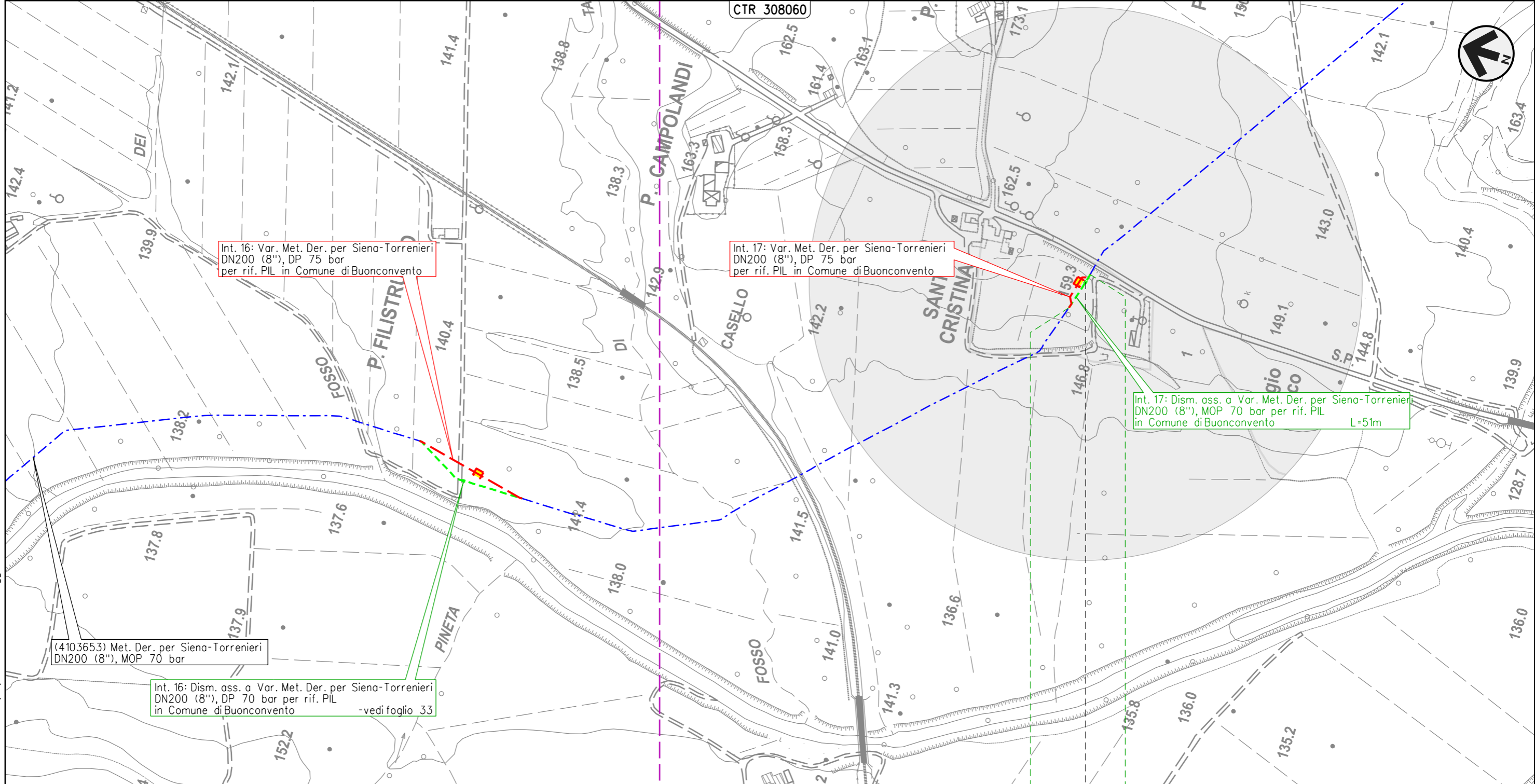


Il presente disegno e' di proprieta' aziendale - La Societa' tutelera i propri diritti a termine di legge.

METANODOTTO DERIVAZIONE PER SIENA-TORRENIERI DN200 (8")
 Intervento 17: Dism. ass. a Var. Met. Der. per Siena-Torrenieri DN200 (8"), MOP 70 bar
 per rif. PIL in Comune di Buonconvento (Loc. S. Cristina)

00	01-06-23	EMISSIONE	ALLEGRUCCI	FRANCESCO	MONTONI	Foglio 34 di 38
INDICE	DATA	REVISIONI	ELABORATO	VERIFICATO	APPROVATO	
			Dis. RIM-FAUN-90227			Scala 1:5.000
			Comm. NR19087			

CARTA DELLA DISTRIBUZIONE DELLA FAUNA - ITTIOFAUNA
 DISMISSIONE OPERE ESISTENTI



Int. 16: Var. Met. Der. per Siena-Torrenieri
 DN200 (8"), DP 75 bar
 per rif. PIL in Comune di Buonconvento

Int. 17: Var. Met. Der. per Siena-Torrenieri
 DN200 (8"), DP 75 bar
 per rif. PIL in Comune di Buonconvento

Int. 17: Dism. ass. a Var. Met. Der. per Siena-Torrenieri
 DN200 (8"), MOP 70 bar per rif. PIL
 in Comune di Buonconvento L=51m

(4103653) Met. Der. per Siena-Torrenieri
 DN200 (8"), MOP 70 bar

Int. 16: Dism. ass. a Var. Met. Der. per Siena-Torrenieri
 DN200 (8"), DP 70 bar per rif. PIL
 in Comune di Buonconvento -vedi foglio 33

0 0+051

BUONCONVENTO

SIENA

4103653/8 - 0+039

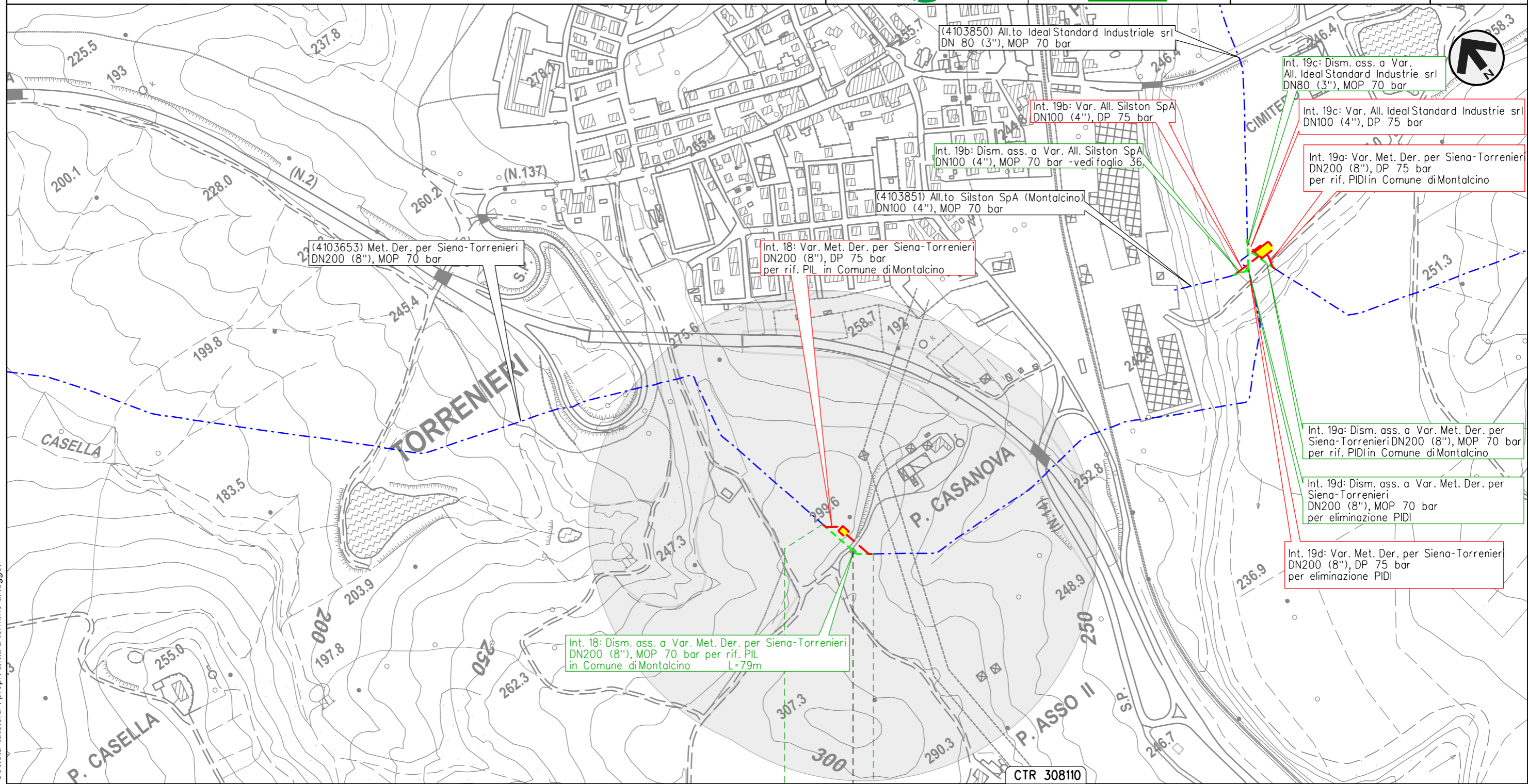
Il presente disegno e' di proprieta' aziendale - La Societa' tutelera i propri diritti a termine di legge.

METANODOTTO DERIVAZIONE PER SIENA-TORRENIERI DN200 (8")
 Intervento 18: Dism. ass. a Var. Met. Der. per Siena-Torrenieri DN200 (8"), MOP 70 bar
 per rif. PIL in Comune di Montalcino (Loc. P. Casanova)

00	01-06-23	EMISSIONE	ALLEGRUCCI	FRANCESCO	MONTONI
INDICE	DATA	REVISIONI	ELABORATO	VERIFICATO	APPROVATO
			Dis.	RIM-FAUN-90227	
			Comm.	NR19087	

Foglio
35
 di 38
 Scala
 1:5.000

CARTA DELLA DISTRIBUZIONE DELLA FAUNA - ITTIOFAUNA
 DISMISSIONE OPERE ESISTENTI



0 0+079

MONTALCINO

SIENA

◀ 4103653/9 - 0+052 ▶

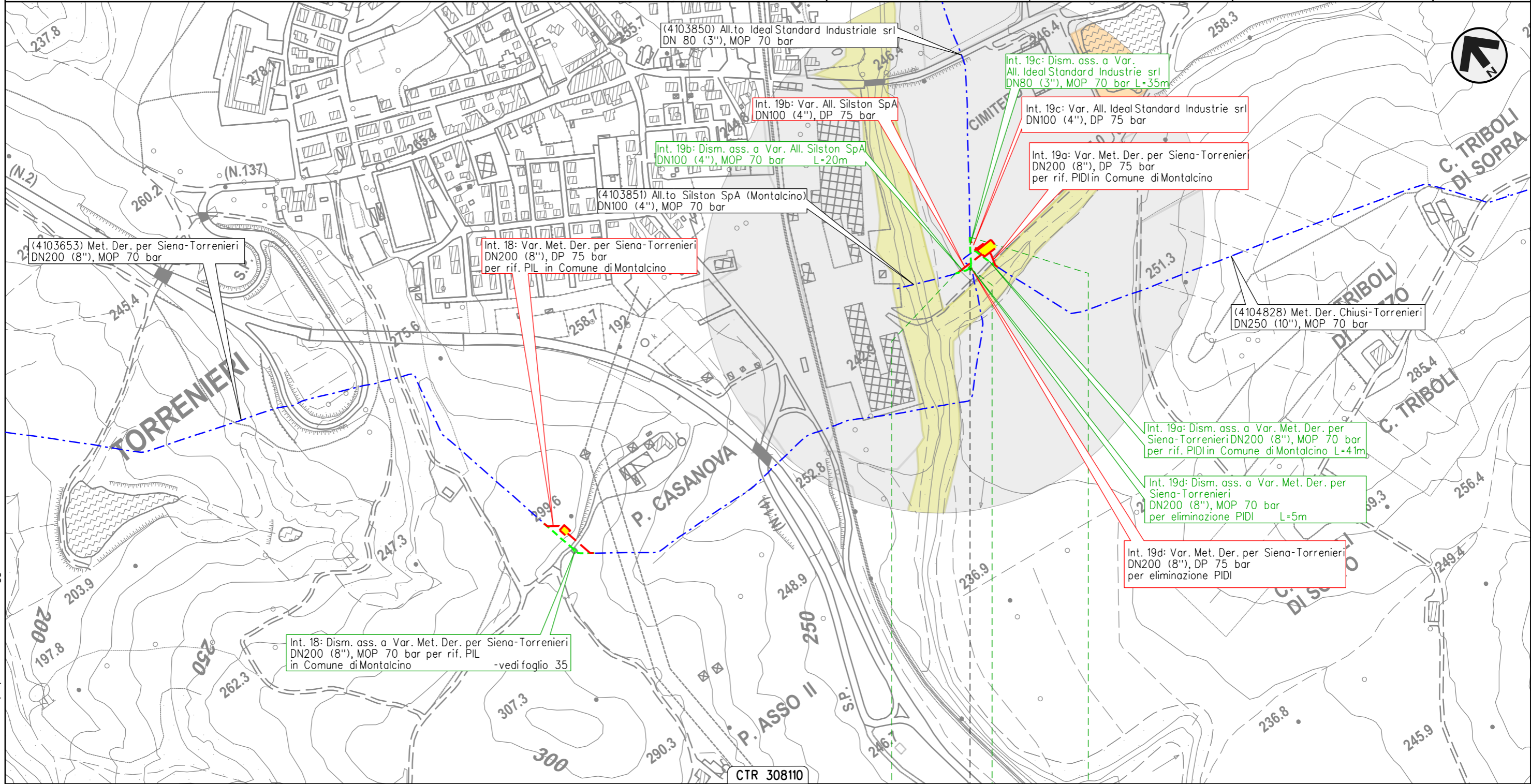
Il presente disegno e' di proprieta' aziendale - La Societa' tutelera' i propri diritti a termine di legge.

METANODOTTO DERIVAZIONE PER SIENA-TORRENIERI DN200 (8")
 Interventi 19: Dism. ass. a Var. Met. Der. per Siena-Torrenieri DN200 (8"), MOP 70 bar
 per rif. PIDI in Comune di Montalcino (Loc. P. Asso) e opere connesse

00	01-06-23	EMISSIONE	ALLEGRUCCI	FRANCESCONE	MONTONI
INDICE	DATA	REVISIONI	ELABORATO	VERIFICATO	APPROVATO
			Dis.	RIM-FAUN-90227	
			Comm.	NR/19087	

Foglio
36
 di 38
 Scala
 1:5.000

CARTA DELLA DISTRIBUZIONE DELLA FAUNA - ITTIOFAUNA
 DISMISSIONE OPERE ESISTENTI



0 0+043 0 0+060

MONTALCINO

SIENA



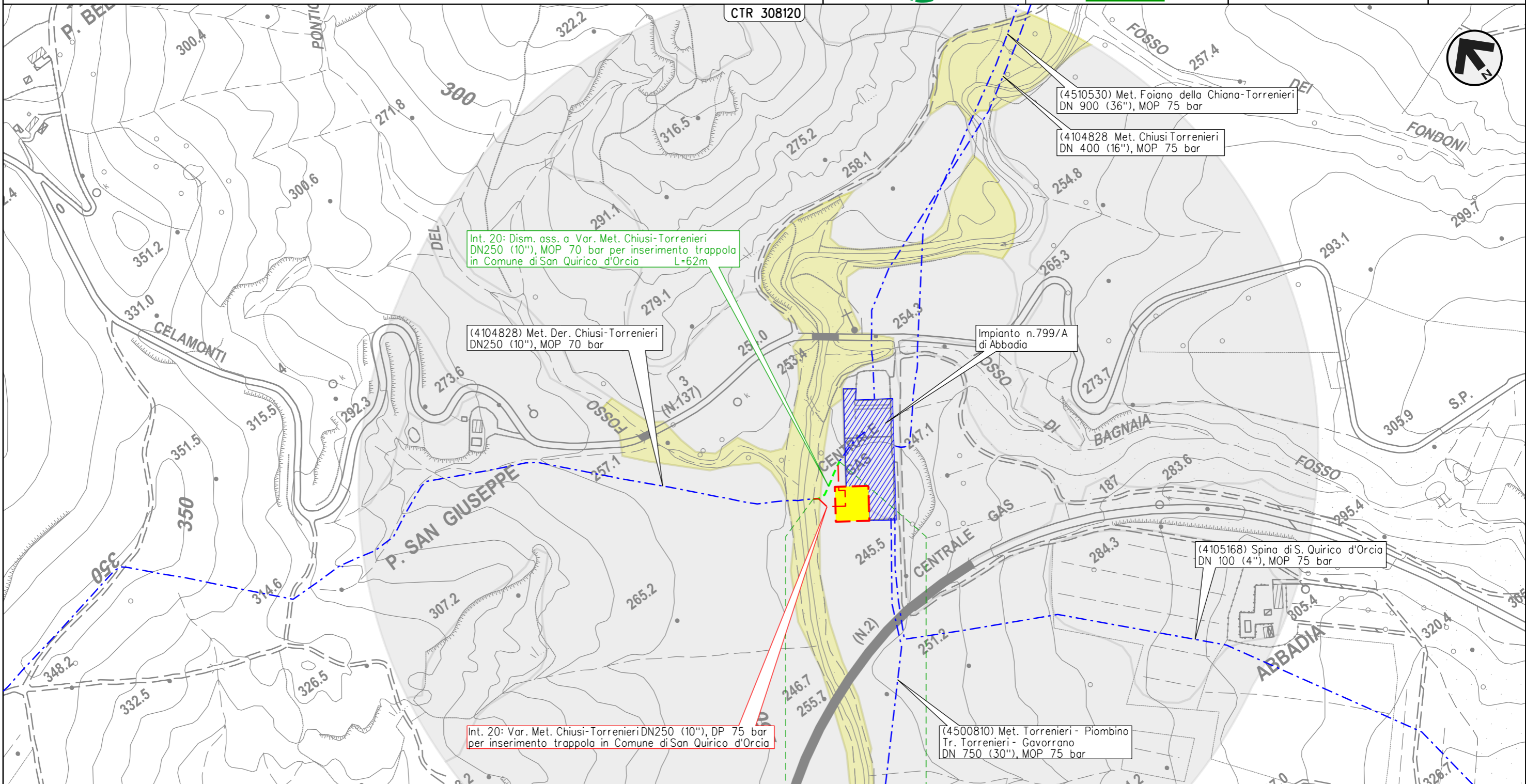
Int. 19b Int. 19c Int. 19d

Il presente disegno e' di proprieta' aziendale - La Societa' tutelera' i propri diritti a termine di legge.

METANODOTTO CHIUSI-TORRENIERI DN250 (10")
 Intervento 20: Dism. ass. a Var. Met. Chiusi-Torrenieri DN250 (10"), MOP 70 bar
 per inserimento trappola in Comune di San Quirico d'Orcia (Loc. Abbadia)

00	01-06-23	EMISSIONE	ALLEGRUCCI	FRANCESCONE	MONTONI	Foglio 37 di 38
INDICE	DATA	REVISIONI	ELABORATO	VERIFICATO	APPROVATO	
			Dis.		RIM-FAUN-90227	di 38
			Comm.		NR19087	Scala 1:5.000

CARTA DELLA DISTRIBUZIONE DELLA FAUNA - ITTIOFAUNA
 DISMISSIONE OPERE ESISTENTI



Il presente disegno e' di proprieta' aziendale - La Societa' tutelera' i propri diritti a termine di legge.

0 0+062
 SAN QUIRICO D'ORCIA
 SIENA

CARTA DELLA DISTRIBUZIONE DELLA FAUNA - ITTIOFAUNA
DISMISSIONE OPERE ESISTENTI



LEGENDA

SIMBOLOGIA CARTOGRAFICA

- | | | | |
|--|---|--|---|
| | Metanodotti da porre fuori esercizio e recuperare | | Altre condotte di terzi |
| | Metanodotti in esercizio | | Gallerie, Tunnel, Mini-Microtunnel, Raise Boring, T.O.C., Direct Pipe |
| | Metanodotti in progetto | | Impianti di linea in progetto |
| | Aree impianti stacco-terminale in progetto | | Impianti di linea su rete in esercizio |
| | Aree impianti stacco-terminale esistenti | | Impianti di linea da porre fuori esercizio e recuperare |
| | Limite sovrapposizione fogli | | Metanodotto in progetto L=xx.xx m |
| | | | Metanodotti da porre fuori esercizio e recuperare |
| | | | Altri metanodotti da porre fuori esercizio e recuperare |

SIMBOLOGIA TEMATICA

- Nulla
- Bassa
- Media
- Elevata

SIMBOLOGIA MECCANICA

- Punto di intercettazione di linea (P.I.L.)
- Punto di intercettazione di derivazione importante (P.I.D.I.)
- Punto di intercettazione e Stacco By-Pass (P.I.S.B.)
- Punto di intercettazione di derivazione semplice con stacco da P.I.L. (P.I.D.S.)
- Punto di intercettazione e derivazione semplice con stacco da Linea (P.I.D.S.)
- Punto di intercettazione con discaggio di allacciamento (P.I.D.A.)
- Punto predisposto per il discaggio di allacciamento (P.P.D.A.)
- Punto di sezionamento elettrico terminale (P.S.E.T.)
- Stazione predisposta per lancio e ricevimento PIG
- Impianto di riduzione/regolazione della pressione

Progressiva chilometrica	N.		
Comuni			
Province			
Impianti		TIPO - N. - PROGR. km	
Attraversamenti		TIPOLOGIA ATTRAVERSATA (SS n. ##, corso d'acqua, ferrovia, ecc.) - la simbologia (Tr) identifica un attraversamento in Trivellazione	
Dismissione		RIMOZIONE CON SCAVO A CIELO APERTO	TRATTO DA LASCIARE IN OPERA E INTASARE
		ESTRAZIONE DEL TUBO DI LINEA E INTASAMENTO MANUFATTO	

Il presente disegno e' di proprieta' aziendale - La Societa' tutelera' i propri diritti a termine di legge.