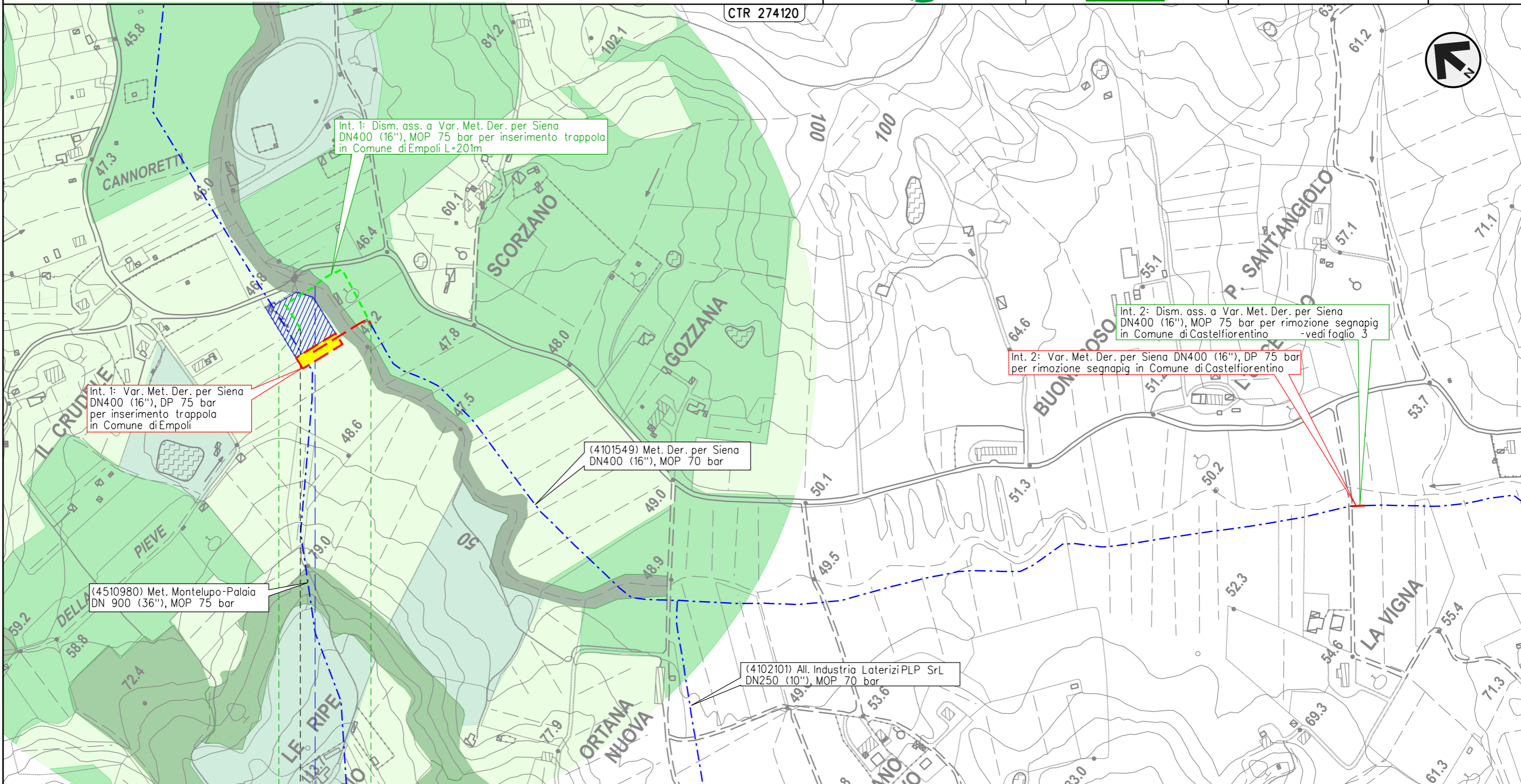


METANODOTTO DERIVAZIONE PER SIENA DN400 (16")
 Intervento 1: Dism. ass. a Var. Met. Der. per Siena DN400 (16"), MOP 75 bar
 per inserimento trappola in Comune di Empoli (Loc. Scorzano)

00	01-06-23	EMISSIONE	ALLEGRUCCI	FRANCESCONE	MONTONI
INDICE	DATA	REVISIONI	ELABORATO	VERIFICATO	APPROVATO
			Dis.	RIM-VFAU-90223	
			Comm.	NR19087	

Foglio
2
 di 38
 Scala
 1:5.000

CARTA DEL VALORE FAUNISTICO
 DISMISSIONE OPERE ESISTENTI



Il presente disegno e' di proprieta' aziendale - La Societa' tutelera i propri diritti a termine di legge.

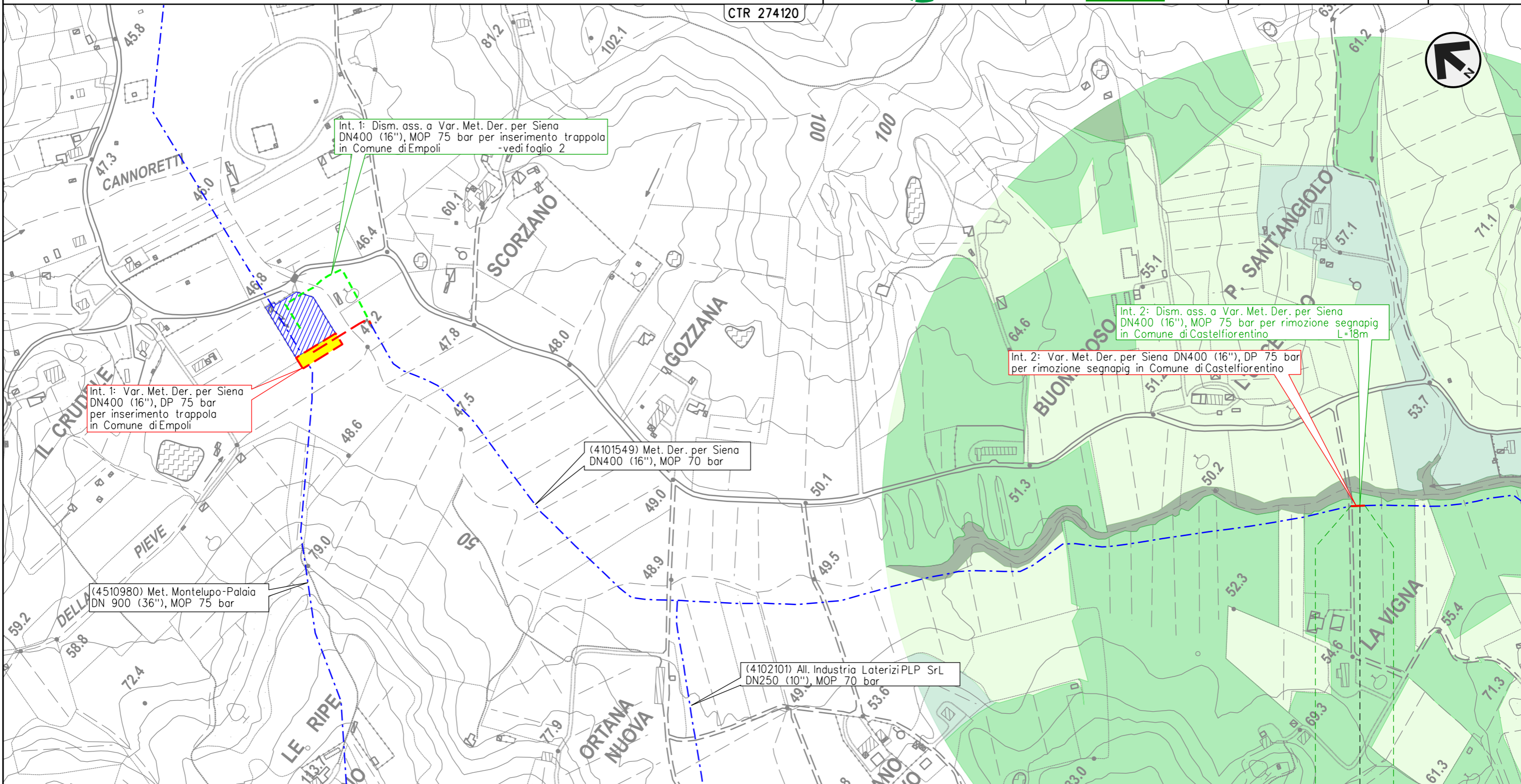
0	0+201
EMPOLI	
FIRENZE	
▶ 668/A	⊗ - 4101549/1 - 0+000
● Torrente Orcicello	

METANODOTTO DERIVAZIONE PER SIENA DN400 (16")
 Intervento 2: Dism. ass. a Var. Met. Der. per Siena DN400 (16"), MOP 75 bar
 per rimozione segnapi in Comune di Castelfiorentino (Loc. La Vigna)

00	01-06-23	EMISSIONE	ALLEGRUCCI	FRANCESCO	MONTONI
INDICE	DATA	REVISIONI	ELABORATO	VERIFICATO	APPROVATO
			Dis.	RIM-VFAU-90223	
			Comm.	NR19087	

Foglio
3
 di 38
 Scala
 1:5.000

CARTA DEL VALORE FAUNISTICO
 DISMISSIONE OPERE ESISTENTI



Il presente disegno e' di proprieta' aziendale - La Societa' tutelera' i propri diritti a termine di legge.

0 0+018
 CASTELFIORENTINO
 FIRENZE

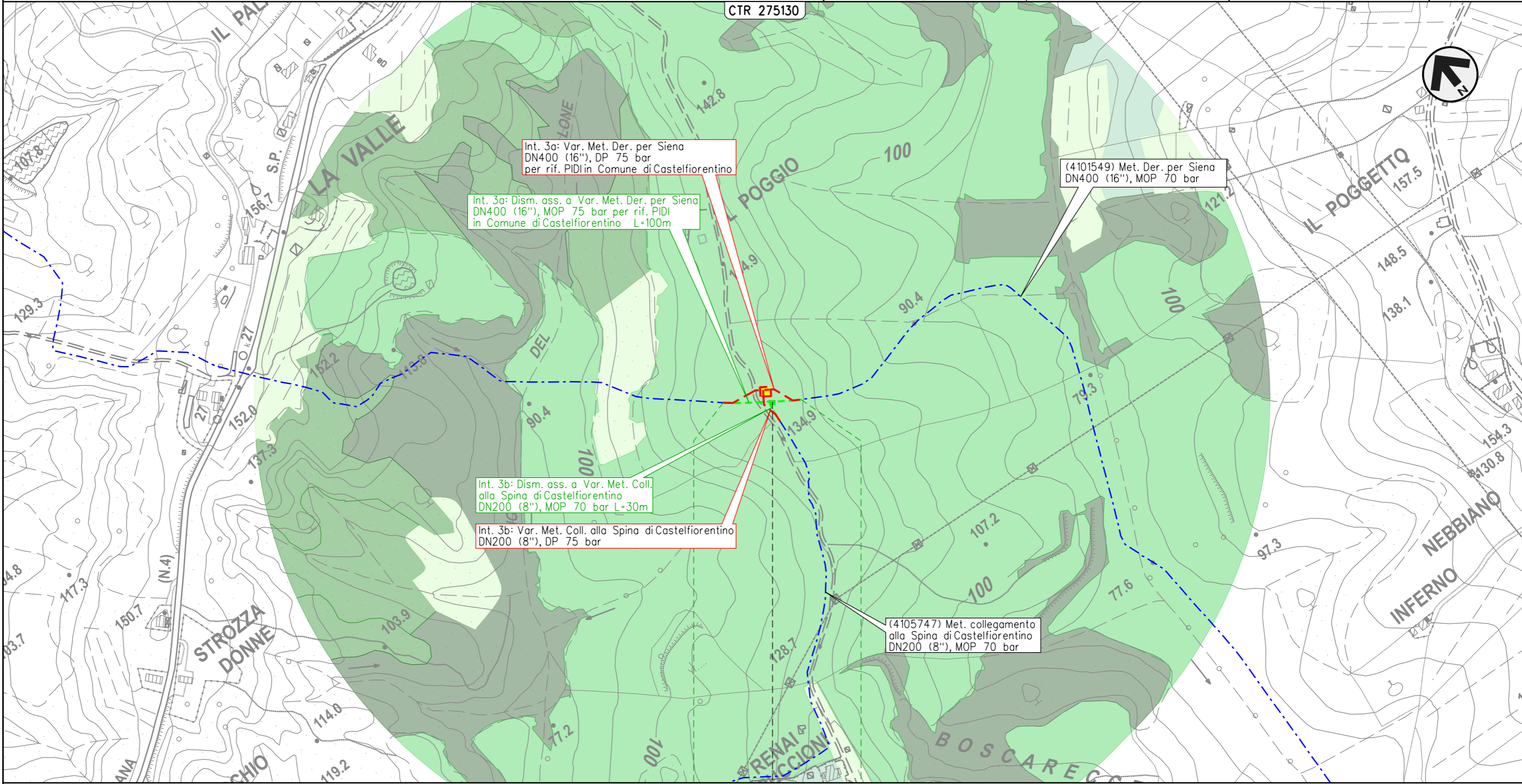
4101549/PSP1.1 - 0+010

METANODOTTO DERIVAZIONE PER SIENA DN400 (16")
 Interventi 3: Dism. ass. a Var. Met. Der. per Siena DN400 (16"), MOP 75/70 bar
 per rif. PIDI in Comune di Castelfiorentino (Loc. Il Poggio) e opere connesse

CARTA DEL VALORE FAUNISTICO
 DISMISSIONE OPERE ESISTENTI

00	01-06-23	EMISSIONE	ALLEGRUCCI	FRANCESCONE	MONTONI
INDICE	DATA	REVISIONI	ELABORATO	VERIFICATO	APPROVATO
			Dis.	RIM-VFAU-90223	
			Comm.	NR19087	

Foglio
4
 di 38
 Scala
 1:5.000



Il presente disegno e' di proprieta' aziendale - La Societa' tutelera' i propri diritti a termine di legge.

0 0+100

CASTELFIORENTINO

FIRENZE

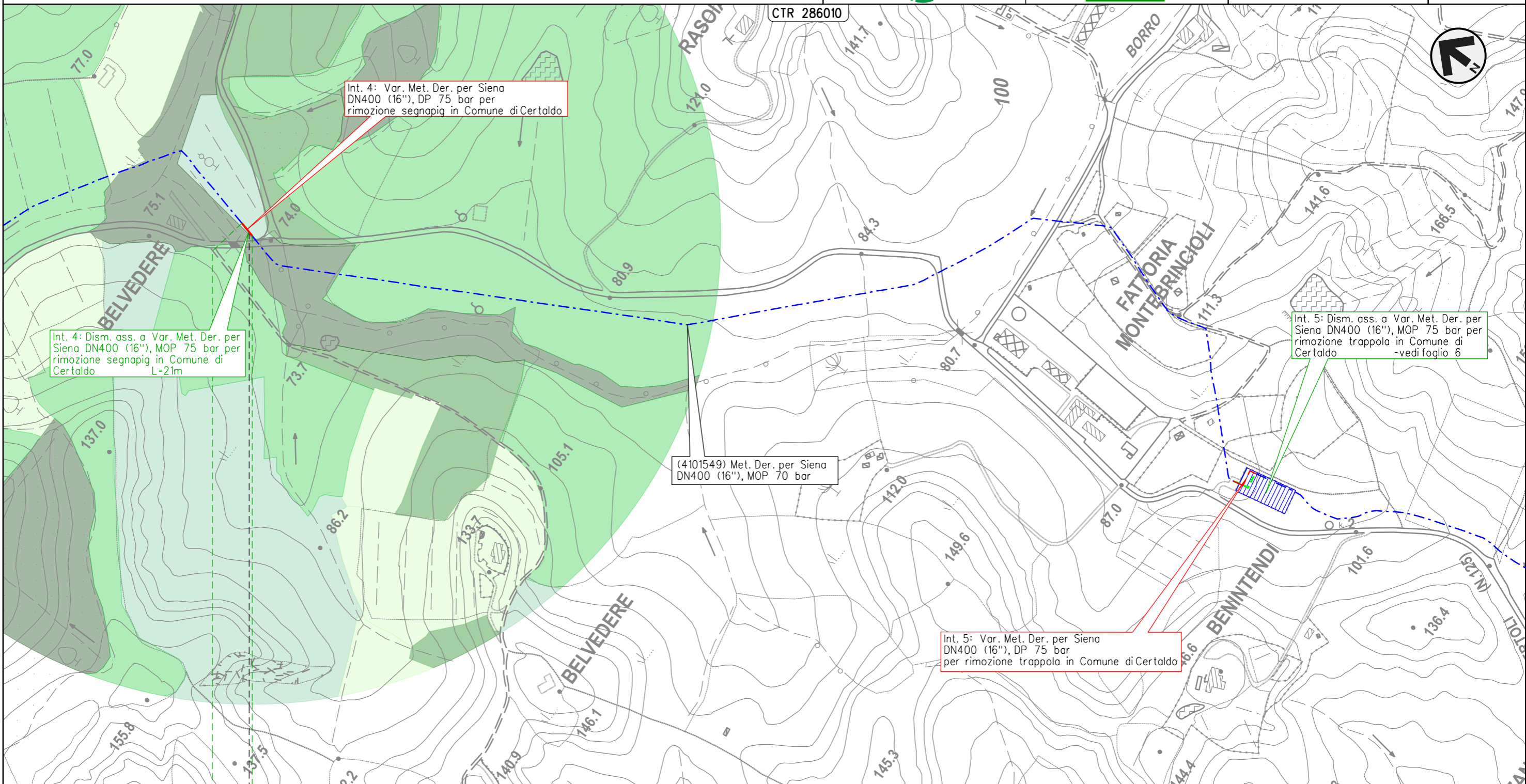
◀▶ 4101549/2
 4105741/1 - 0+055

Int. 3b

METANODOTTO DERIVAZIONE PER SIENA DN400 (16")
 Intervento 4: Dism. ass. a Var. Met. Der. per Siena DN400 (16"), MOP 75 bar
 per rimozione segnapi in Comune di Certaldo (Loc. Belvedere)

00	01-06-23	EMISSIONE	ALLEGRUCCI	FRANCESCONE	MONTONI	Foglio	5
INDICE	DATA	REVISIONI	ELABORATO	VERIFICATO	APPROVATO	di	38
			Dis.	RIM-VFAU-90223		di	38
			Comm.	NR19087		Scala	1:5.000

CARTA DEL VALORE FAUNISTICO
 DISMISSIONE OPERE ESISTENTI



0 0+021

CERTALDO

FIRENZE

4101549/PSP2.1 - 0+015

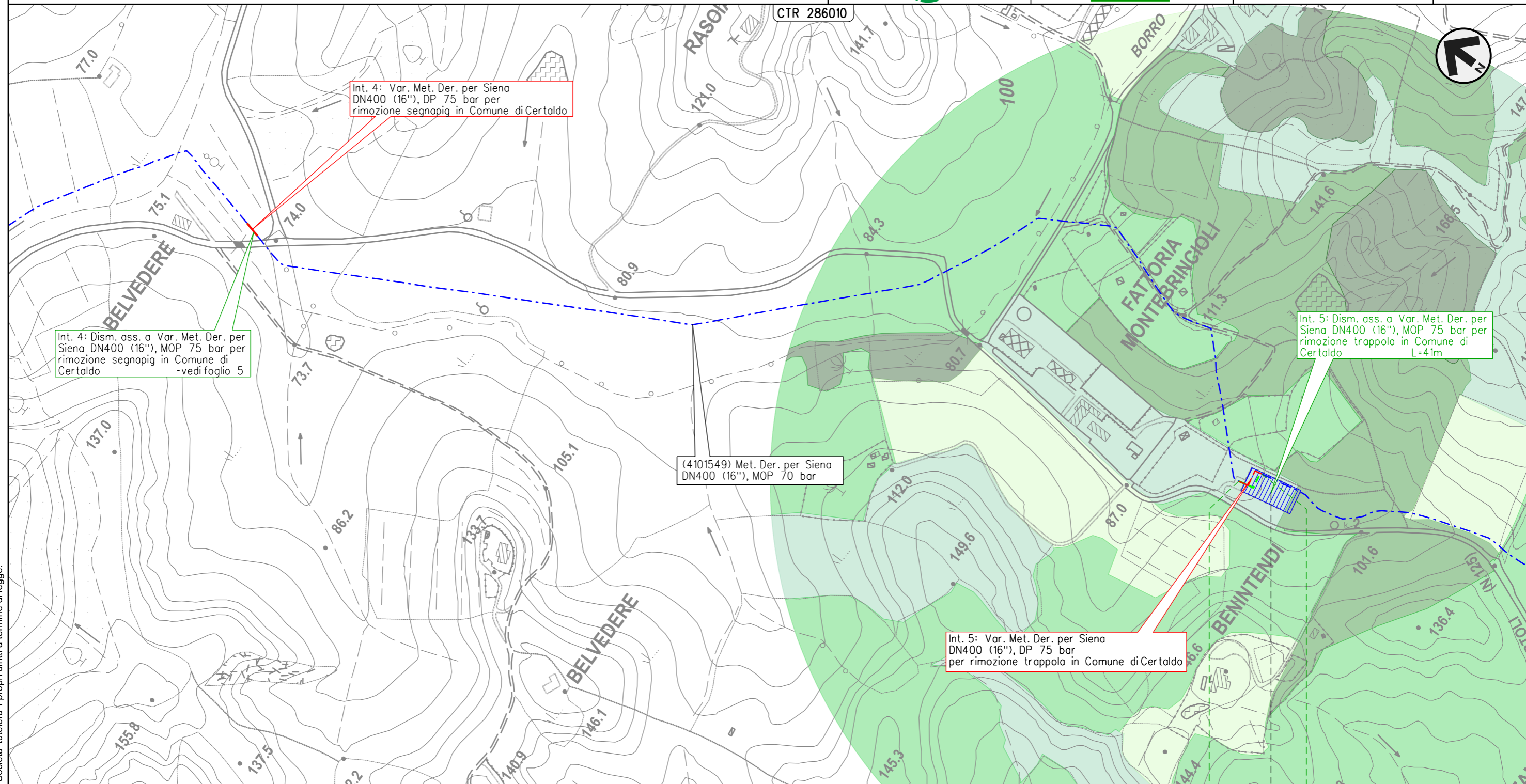
Il presente disegno e' di proprieta' aziendale - La Societa' tutelera' i propri diritti a termine di legge.

METANODOTTO DERIVAZIONE PER SIENA DN400 (16")
 Intervento 5: Dism. ass. a Var. Met. Der. per Siena DN400 (16"), MOP 75 bar
 per rimozione trappola in Comune di Certaldo (Loc. Benintendi)

00	01-06-23	EMISSIONE	ALLEGRUCCI	FRANCESCO	MONTONI
INDICE	DATA	REVISIONI	ELABORATO	VERIFICATO	APPROVATO
			Dis.	RIM-VFAU-90223	
			Comm.	NR/19087	

Foglio
6
 di 38
 Scala
 1:5.000

CARTA DEL VALORE FAUNISTICO
 DISMISSIONE OPERE ESISTENTI



Int. 4: Var. Met. Der. per Siena DN400 (16"), DP 75 bar per rimozione segnapig in Comune di Certaldo

Int. 4: Dism. ass. a Var. Met. Der. per Siena DN400 (16"), MOP 75 bar per rimozione segnapig in Comune di Certaldo - vedi foglio 5

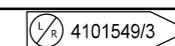
(4101549) Met. Der. per Siena DN400 (16"), MOP 70 bar

Int. 5: Dism. ass. a Var. Met. Der. per Siena DN400 (16"), MOP 75 bar per rimozione trappola in Comune di Certaldo L=41m

Int. 5: Var. Met. Der. per Siena DN400 (16"), DP 75 bar per rimozione trappola in Comune di Certaldo

0 0+041

CERTALDO
 FIRENZE

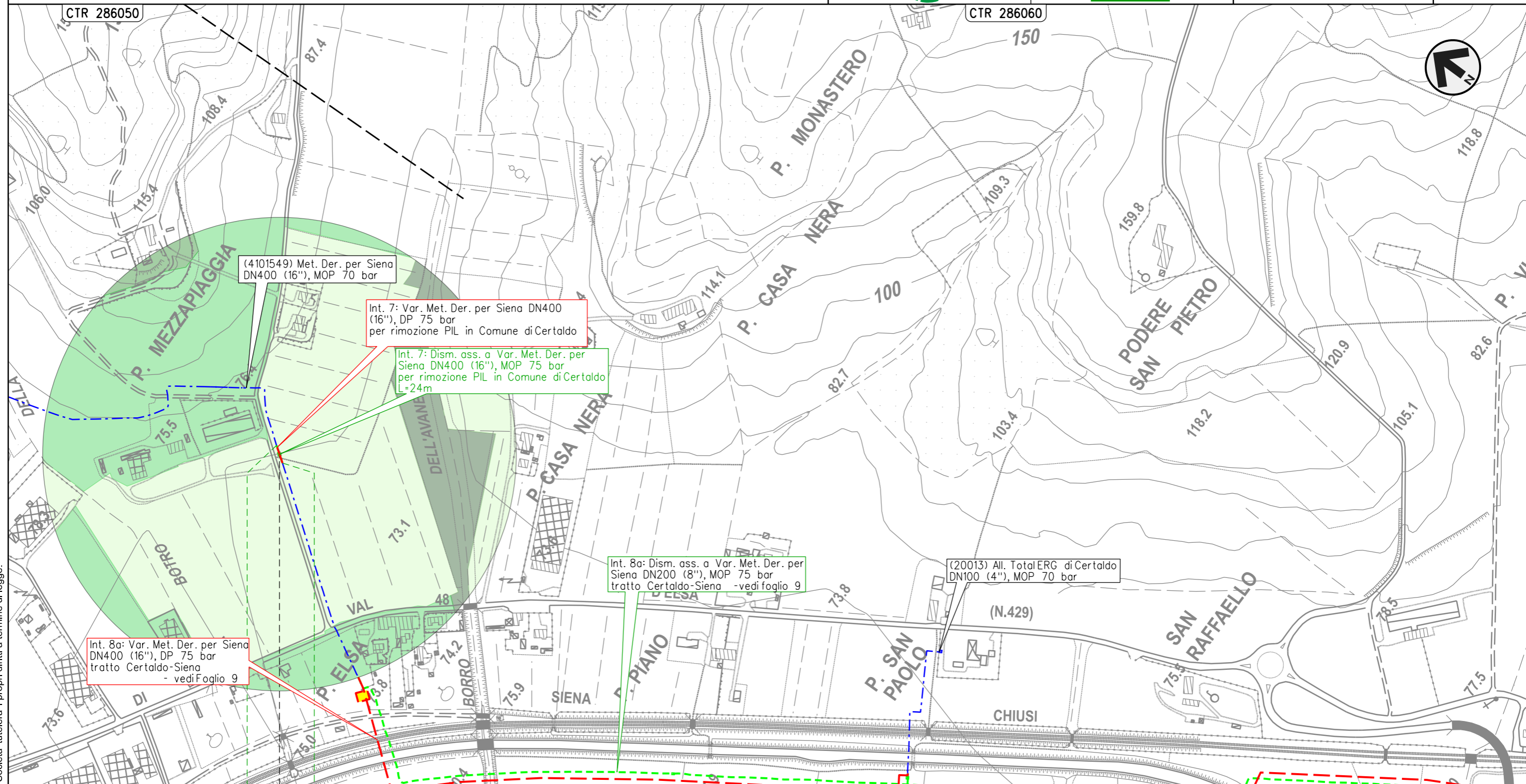


Il presente disegno e' di proprieta' aziendale - La Societa' tutelera' i propri diritti a termine di legge.

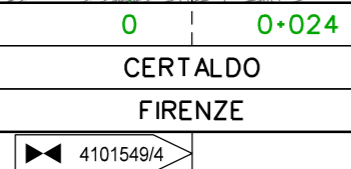
METANODOTTO DERIVAZIONE PER SIENA DN400 (16")
 Intervento 7: Dism. ass. a Var. Met. Der. per Siena DN400 (16"), MOP 75 bar
 per rimozione PIL in Comune di Certaldo (Loc. Mezzapiaggia)

00	01-06-23	EMISSIONE	ALLEGRUCCI	FRANCESCONE	MONTONI	Foglio	8
INDICE	DATA	REVISIONI	ELABORATO	VERIFICATO	APPROVATO	di	38
			Dis.	RIM-VFAU-90223		di	38
			Comm.	NR19087		Scala	1:5.000

CARTA DEL VALORE FAUNISTICO
 DISMISSIONE OPERE ESISTENTI



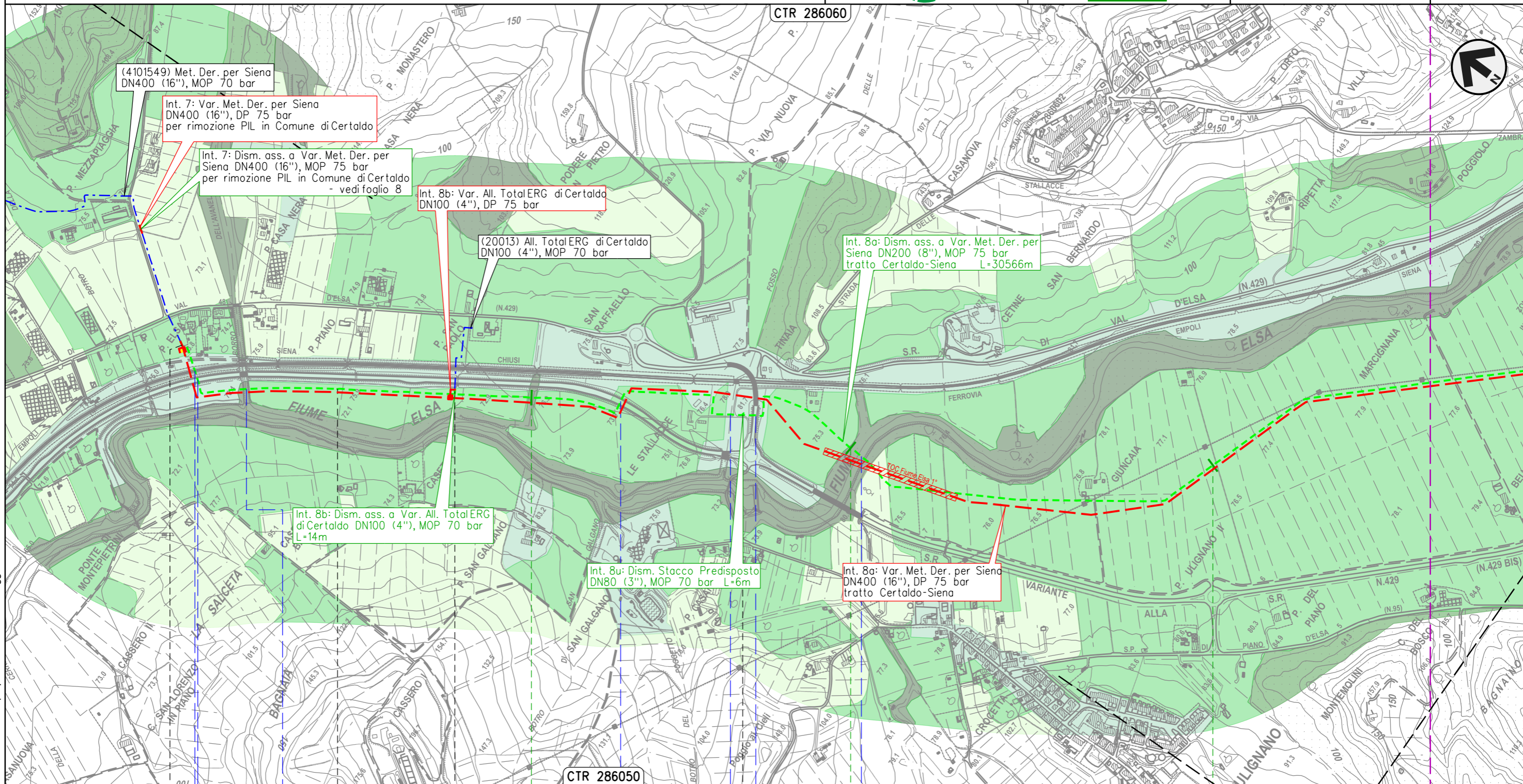
Il presente disegno e' di proprieta' aziendale - La Societa' tutelera' i propri diritti a termine di legge.



METANODOTTO DERIVAZIONE PER SIENA DN400 (16")
 Interventi 8: Dism. ass. a Var. Met. Der. per Siena DN400 (16"), MOP 75/70 bar
 tratto Certaldo-Siena e opere connesse

00	01-06-23	EMISSIONE	ALLEGRUCCI	FRANCESCO	MONTONI	Foglio 9 di 38 Scala 1:10.000
INDICE	DATA	REVISIONI	ELABORATO	VERIFICATO	APPROVATO	
 			Dis.	RIM-VFAU-90223		
			Comm.	NR19087		

CARTA DEL VALORE FAUNISTICO
 DISMISSIONE OPERE ESISTENTI



0+000	1	2	3
CERTALDO	BARBERINO TAVARNELLE	SAN GIMIGNANO	
FIRENZE		SIENA	
◄ 4101549/5 - 0+503	20013/1 - 0+008	12889/1 - 0+000	
F.S. Empoli-Siena	S.R. n.429 Var.	Borro dell'Avanella	S.R. n.429 Var.
	Fosso delle Avane	S.C.	Fiume Elsa

Int. 8b

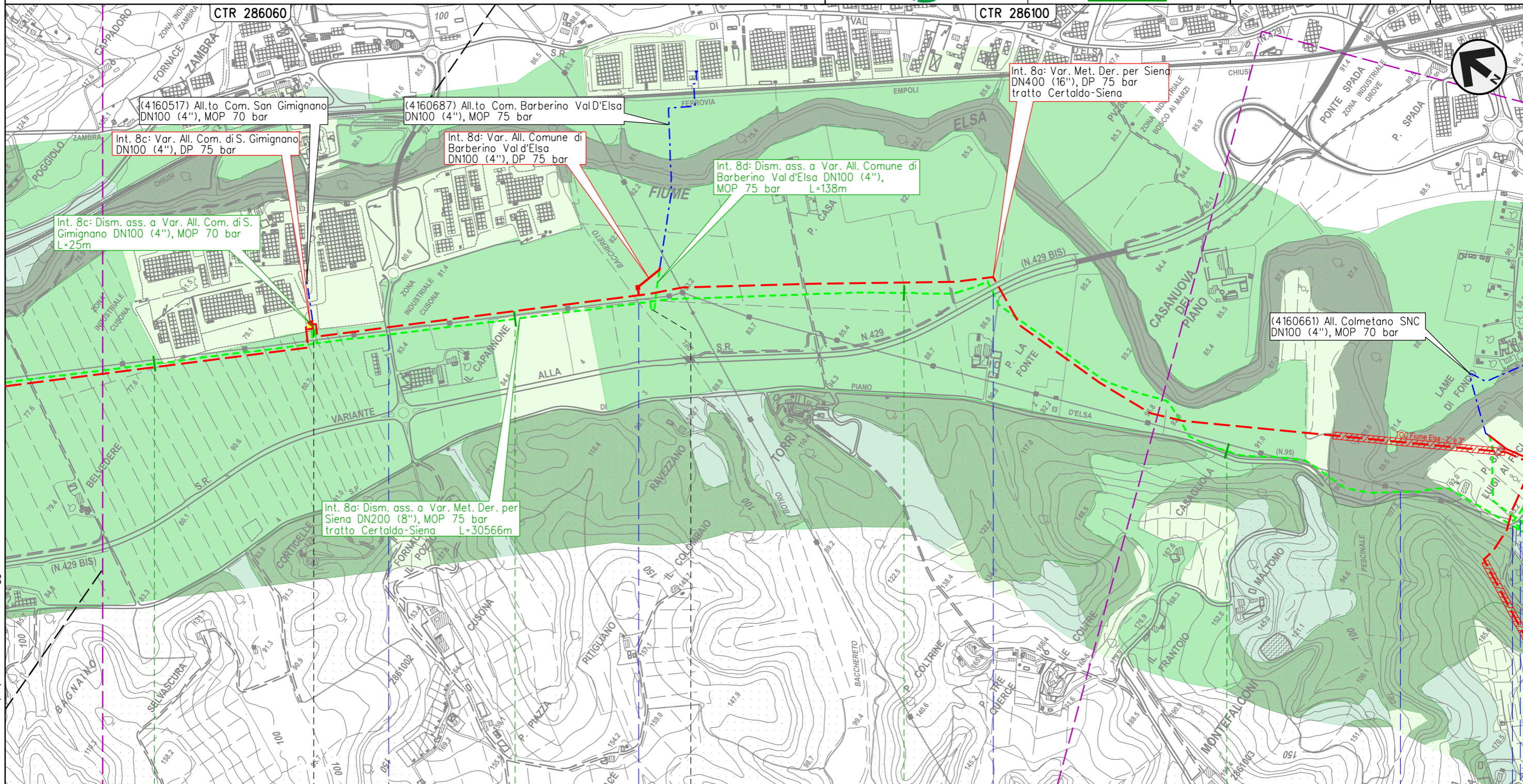
Int. 8u

Il presente disegno e' di proprieta' aziendale - La Societa' tutelera i propri diritti a termine di legge.

METANODOTTO DERIVAZIONE PER SIENA DN400 (16")
 Interventi 8: Dism. ass. a Var. Met. Der. per Siena DN400 (16"), MOP 75/70 bar
 tratto Certaldo-Siena e opere connesse

00	01-06-23	EMISSIONE	ALLEGRUCCI	FRANCESCO	MONTONI	Foglio 10 di 38
INDICE	DATA	REVISIONI	ELABORATO	VERIFICATO	APPROVATO	
			Dis. RIM-VFAU-90223		di 38	
			Comm. NR19087		Scala 1:10.000	

CARTA DEL VALORE FAUNISTICO
 DISMISSIONE OPERE ESISTENTI



(4160517) All.to Com. San Gimignano
 DN100 (4"), MOP 70 bar

(4160687) All.to Com. Barberino Val d'Elsa
 DN100 (4"), MOP 75 bar

Int. 8a: Var. Met. Der. per Siena
 DN400 (16"), DP 75 bar
 tratto Certaldo-Siena

Int. 8c: Var. All. Com. di S. Gimignano
 DN100 (4"), DP 75 bar

Int. 8d: Var. All. Comune di
 Barberino Val d'Elsa
 DN100 (4"), DP 75 bar

Int. 8d: Dism. ass. a Var. All. Comune di
 Barberino Val d'Elsa DN100 (4"),
 MOP 75 bar L=138m

Int. 8c: Dism. ass. a Var. All. Com. di S.
 Gimignano DN100 (4"), MOP 70 bar
 L=25m

(4160661) All. Colmetano SNC
 DN100 (4"), MOP 70 bar

Int. 8a: Dism. ass. a Var. Met. Der. per
 Siena DN200 (8"), MOP 75 bar
 tratto Certaldo-Siena L=30566m

Il presente disegno e' di proprieta' aziendale - La Societa' tutelera i propri diritti a termine di legge.

4	5	6	7	
SAN GIMIGNANO		SIENA	POGGIBONSI	POGGIBONSI
◀▶ 4101549/5.1 - 4+450		◀▶ 4160687/1 - 0+020		
	S.C.	Botro del Bacchereto	S.R. n.429 Var.	S.P. n.95 Piano di Val D'Elsa

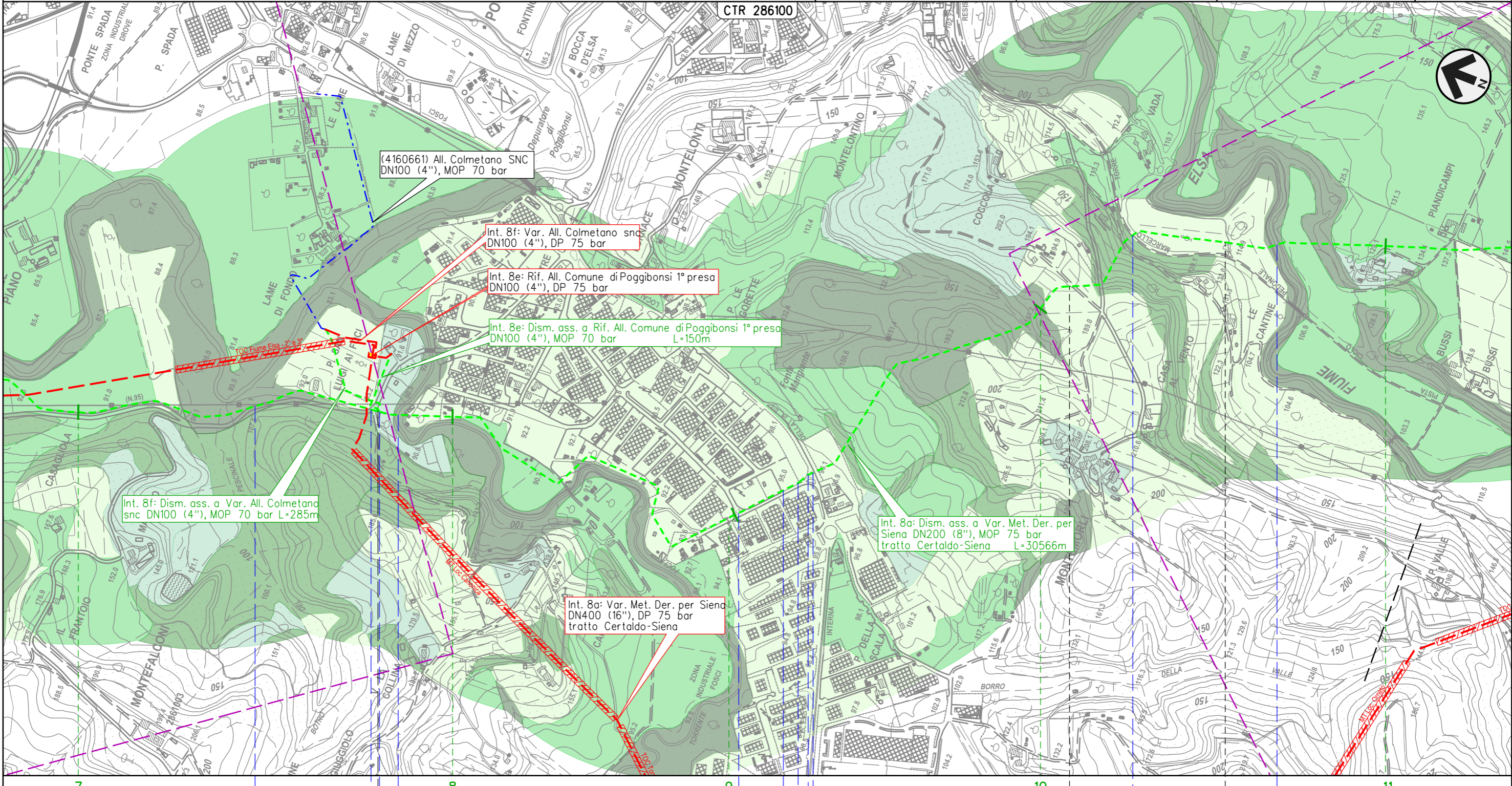
Int. 8c

Int. 8d

METANODOTTO DERIVAZIONE PER SIENA DN400 (16")
 Interventi 8: Dism. ass. a Var. Met. Der. per Siena DN400 (16"), MOP 75/70 bar
 tratto Certaldo-Siena e opere connesse

CARTA DEL VALORE FAUNISTICO
 DISMISSIONE OPERE ESISTENTI

00	01-06-23	EMISSIONE	ALLEGRUCCI	FRANCESCONE	MONTONI	Foglio	11
INDICE	DATA	REVISIONI	ELABORATO	VERIFICATO	APPROVATO	di	38
			Dis.	RIM-VFAU-90223		Scala	1:10.000
			Comm.	NR/19087			



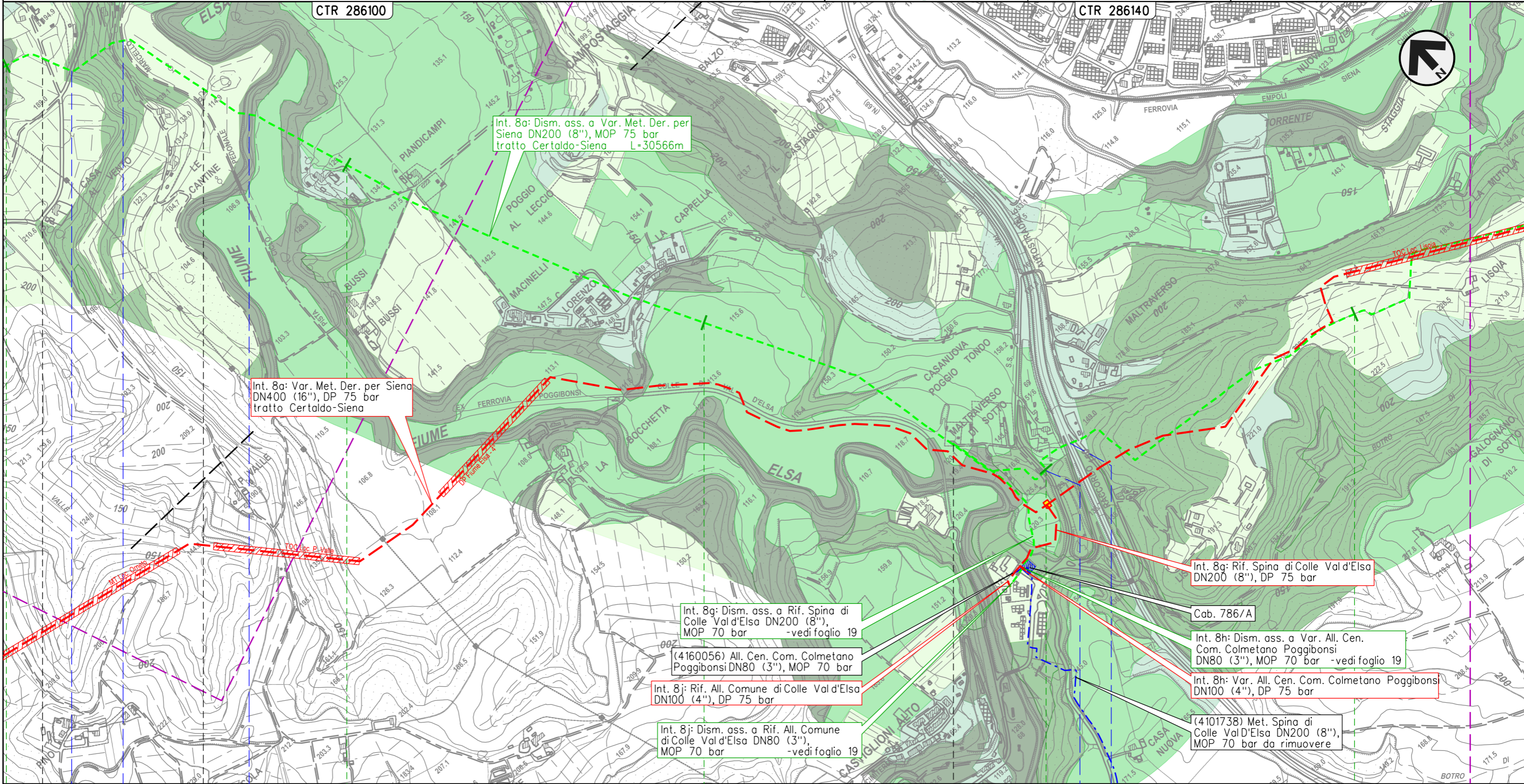
Il presente disegno e' di proprieta' aziendale - La Societa' tutelera i propri diritti a termine di legge.

7	8	9	10	11
POGGIBONSI				
SIENA				
S.P. n.95 Piano di Val D'Elsa	S.P. n.95 Piano di Val D'Elsa	Torrente Foci	S.C.	S.P. n.1 di San Gimignano
			Pista ciclo-pedonale M.Torre e N.R.	Fiume Elsa
	Int. 8f	Int. 8e		

METANODOTTO DERIVAZIONE PER SIENA DN400 (16")
 Interventi 8: Dism. ass. a Var. Met. Der. per Siena DN400 (16"), MOP 75/70 bar
 tratto Certaldo-Siena e opere connesse

CARTA DEL VALORE FAUNISTICO
 DISMISSIONE OPERE ESISTENTI

00	01-06-23	EMISSIONE	ALLEGRUCCI	FRANCESCO	MONTONI	Foglio	12
INDICE	DATA	REVISIONI	ELABORATO	VERIFICATO	APPROVATO	di	38
			Dis.	RIM-VFAU-90223		di	38
			Comm.	NR/19087		Scala	1:10.000



Int. 8a: Dism. ass. a Var. Met. Der. per Siena DN200 (8"), MOP 75 bar tratto Certaldo-Siena L=30566m

Int. 8a: Var. Met. Der. per Siena DN400 (16"), DP 75 bar tratto Certaldo-Siena

Int. 8g: Dism. ass. a Rif. Spina di Colle Val d'Elsa DN200 (8"), MOP 70 bar -vedi foglio 19

(4160056) All. Cen. Com. Colmetano Poggibonsi DN80 (3"), MOP 70 bar

Int. 8j: Rif. All. Comune di Colle Val d'Elsa DN100 (4"), DP 75 bar

Int. 8j: Dism. ass. a Rif. All. Comune di Colle Val d'Elsa DN80 (3"), MOP 70 bar -vedi foglio 19

Int. 8g: Rif. Spina di Colle Val d'Elsa DN200 (8"), DP 75 bar

Cab. 786/A

Int. 8h: Dism. ass. a Var. All. Cen. Com. Colmetano Poggibonsi DN80 (3"), MOP 70 bar -vedi foglio 19

Int. 8h: Var. All. Cen. Com. Colmetano Poggibonsi DN100 (4"), DP 75 bar

(4101738) Met. Spina di Colle Val d'Elsa DN200 (8"), MOP 70 bar da rimuovere

Il presente disegno e' di proprieta' aziendale - La Societa' tutelera' i propri diritti a termine di legge.

10 11 12 13 14

POGGIBONSI
 SIENA

◀▶ 4101549/7 - 10+100

◀▶ 4101549/8 - 10+582

◀▶ 4101549/9.01 - 12+718
 4101738/1

S.C. ● Pista ciclo-pedonale M. Torre e N.R. ● Fiume Elsa

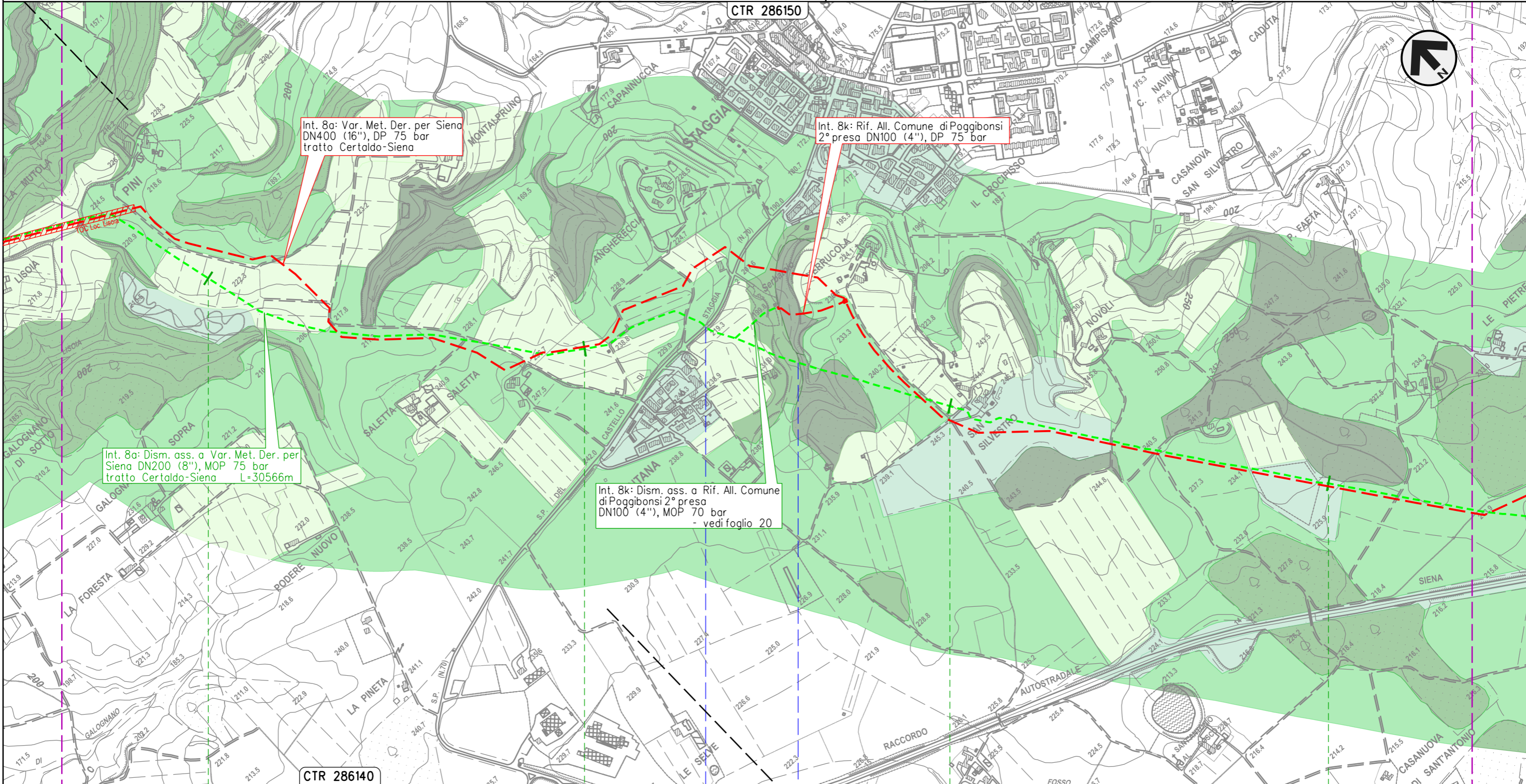
S.R. n.68 di Val di Cecina ● Racc. autostradale n.3 Siena-Firenze

METANODOTTO DERIVAZIONE PER SIENA DN400 (16")
 Interventi 8: Dism. ass. a Var. Met. Der. per Siena DN400 (16"), MOP 75/70 bar
 tratto Certaldo-Siena e opere connesse

CARTA DEL VALORE FAUNISTICO
 DISMISSIONE OPERE ESISTENTI

00	01-06-23	EMISSIONE	ALLEGRUCCI	FRANCESCONE	MONTONI
INDICE	DATA	REVISIONI	ELABORATO	VERIFICATO	APPROVATO
			Dis.	RIM-VFAU-90223	
			Comm.	NR/19087	

Foglio
13
 di 38
 Scala
 1:10.000



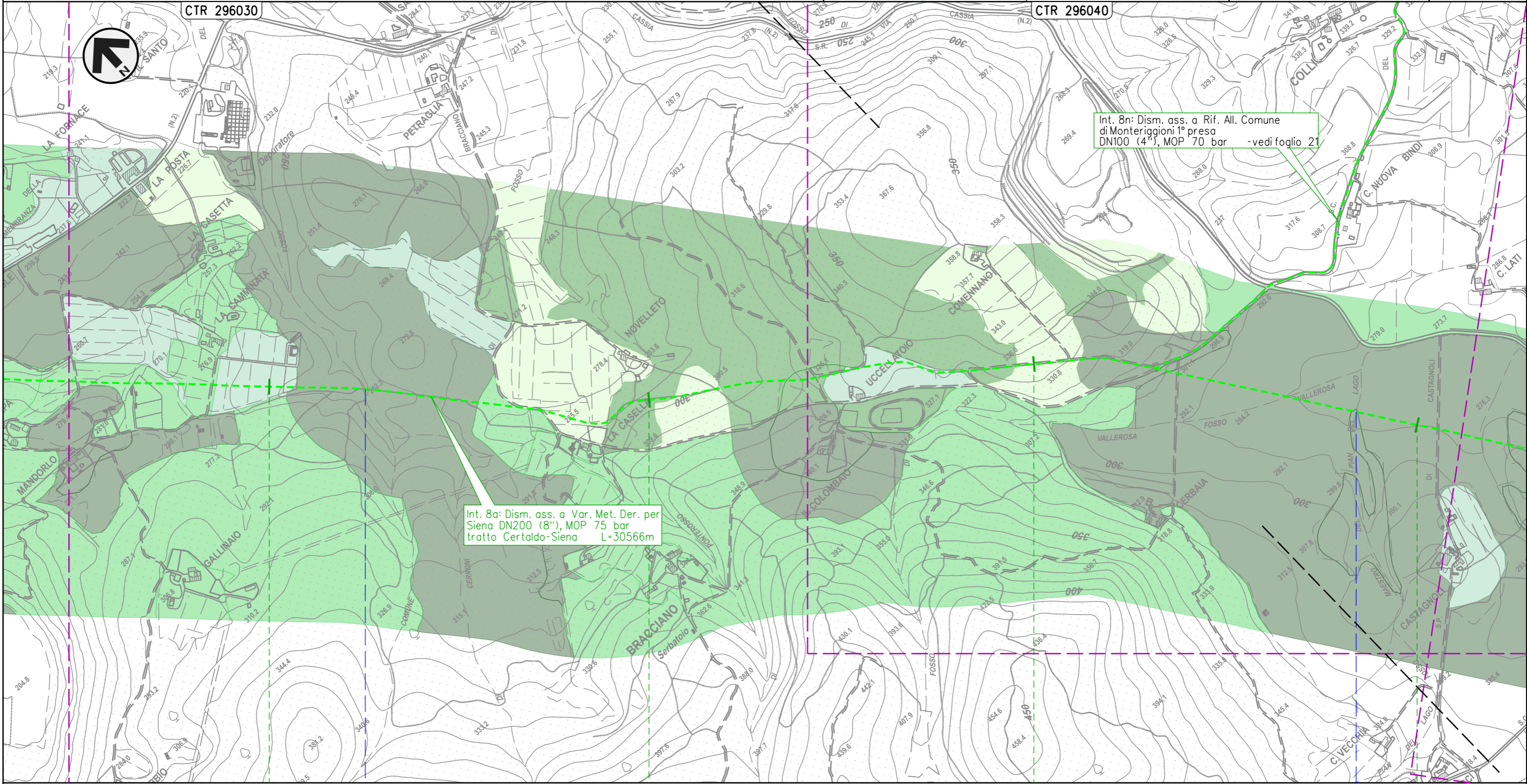
Il presente disegno e' di proprieta' aziendale - La Societa' tutelera i propri diritti a termine di legge.

15	16	17	18
POGGIBONSI			
SIENA			
	S.P. n.70 del Castello di Staggia	Fosso s.n.	

METANODOTTO DERIVAZIONE PER SIENA DN400 (16")
 Interventi 8: Dism. ass. a Var. Met. Der. per Siena DN400 (16"), MOP 75/70 bar
 tratto Certaldo-Siena e opere connesse

CARTA DEL VALORE FAUNISTICO
 DISMISSIONE OPERE ESISTENTI

00	01-06-23	EMISSIONE	ALLEGRUCCI	FRANCESCO	MONTONI	Foglio 15 di 38
INDICE	DATA	REVISIONI	ELABORATO	VERIFICATO	APPROVATO	
 			Dis.	RIM-VFAU-90223		di 38
			Comm.	NR19087		Scala



Int. 8a: Dism. ass. a Var. Met. Der. per
 Siena DN200 (8"), MOP 75 bar
 tratto Certaldo-Siena L=30566m

Int. 8n: Dism. ass. a Rif. All. Comune
 di Monteriggioni 1° presa
 DN100 (4"), MOP 70 bar - vedi foglio 21

23

24

25

26

MONTERIGGIONI

SIENA

● Fosso del Ponterosso

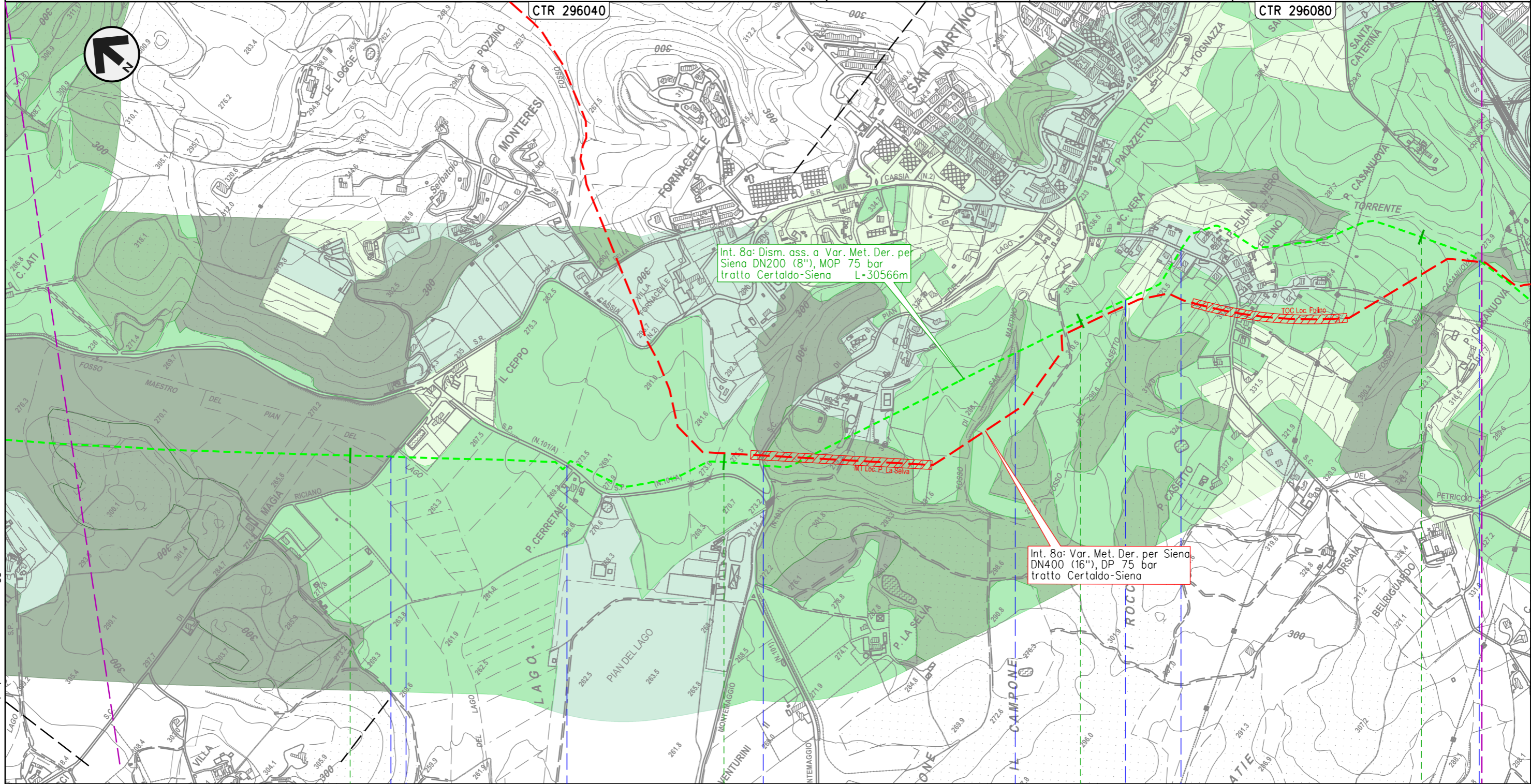
● Fosso Maestro del Pian del Lago

Il presente disegno e' di proprieta' aziendale - La Societa' tutelera' i propri diritti a termine di legge.

METANODOTTO DERIVAZIONE PER SIENA DN400 (16")
 Interventi 8: Dism. ass. a Var. Met. Der. per Siena DN400 (16"), MOP 75/70 bar
 tratto Certaldo-Siena e opere connesse

CARTA DEL VALORE FAUNISTICO
 DISMISSIONE OPERE ESISTENTI

00	01-06-23	EMISSIONE	ALLEGRUCCI	FRANCESCO	MONTONI	Foglio 16 di 38
INDICE	DATA	REVISIONI	ELABORATO	VERIFICATO	APPROVATO	
			Dis.		RIM-VFAU-90223	di 38
			Comm.		NR/19087	Scala 1:10.000



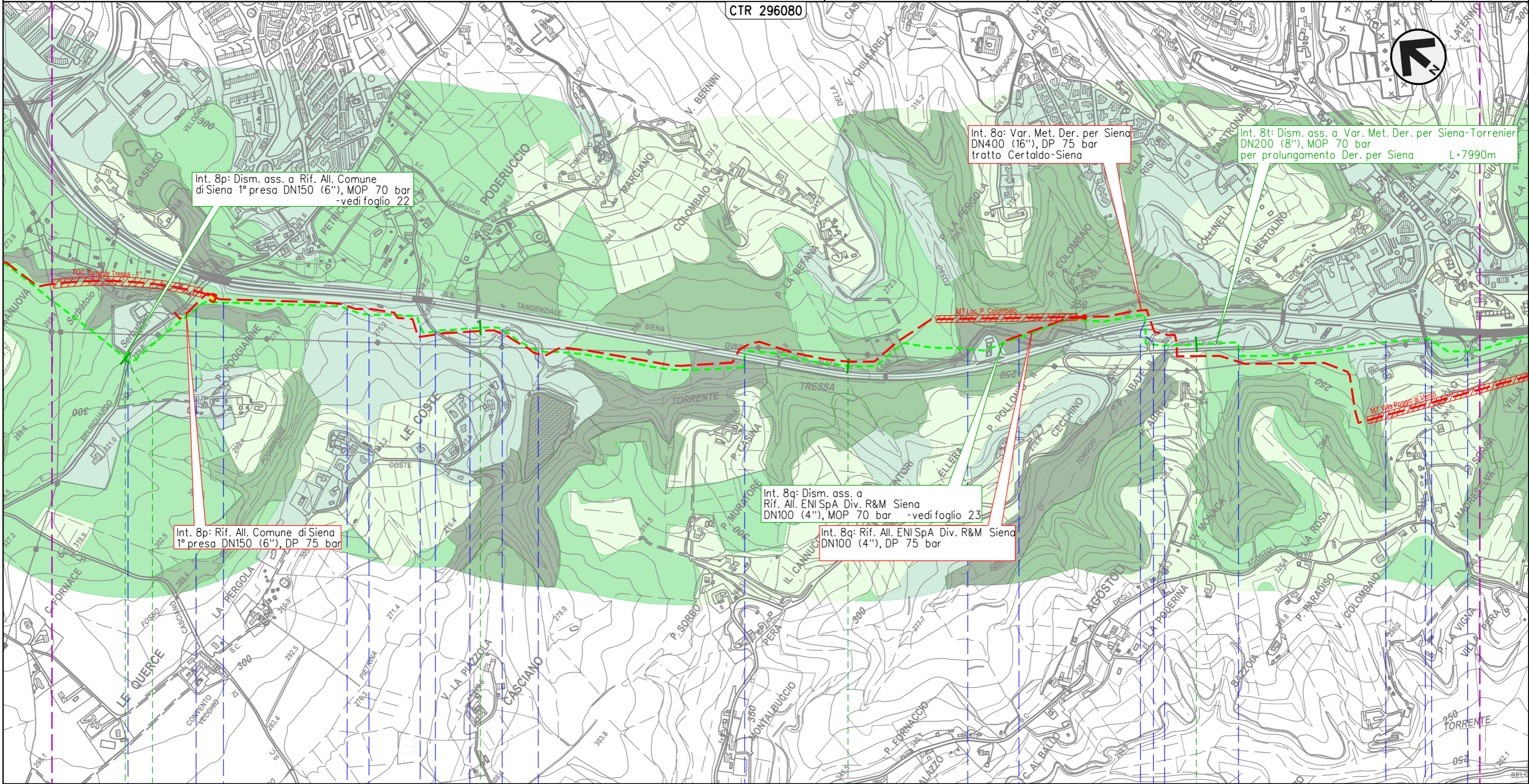
S.C. • Fosso Maestro del Pian del Lago • S.P. n.101/B di Montemaggio • S.C. • Fosso di San Martino • Fosso del Casetto • S.C. • Fosso della Casanuova

Il presente disegno e' di proprieta' aziendale - La Societa' tutelera' i propri diritti a termine di legge.

METANODOTTO DERIVAZIONE PER SIENA DN400 (16")
 Interventi 8: Dism. ass. a Var. Met. Der. per Siena DN400 (16"), MOP 75/70 bar
 tratto Certaldo-Siena e opere connesse

CARTA DEL VALORE FAUNISTICO
 DISMISSIONE OPERE ESISTENTI

00	01-06-23	EMISSIONE	ALLEGRUCCI	FRANCESCO	MONTONI	Foglio	17
INDICE	DATA	REVISIONI	ELABORATO	VERIFICATO	APPROVATO	di	38
			Dis.	RIM-VFAU-90223		Scala	1:10.000
			Comm.	NR/19087			



Int. 8p: Dism. ass. a Rif. All. Comune di Siena 1° presa DN150 (6"), MOP 70 bar -vedi foglio 22

Int. 8a: Var. Met. Der. per Siena DN400 (16"), DP 75 bar tratto Certaldo-Siena

Int. 8t: Dism. ass. a Var. Met. Der. per Siena-Torrenier DN200 (8"), MOP 70 bar per prolungamento Der. per Siena L=7990m

Int. 8p: Rif. All. Comune di Siena 1° presa DN150 (6"), DP 75 bar

Int. 8q: Dism. ass. a Rif. All. ENI SpA Div. R&M Siena DN100 (4"), MOP 70 bar -vedi foglio 23

Int. 8q: Rif. All. ENI SpA Div. R&M Siena DN100 (4"), DP 75 bar

30+566 0+000

1

2

3

SIENA
SIENA

4103653/1.1
4101943/2

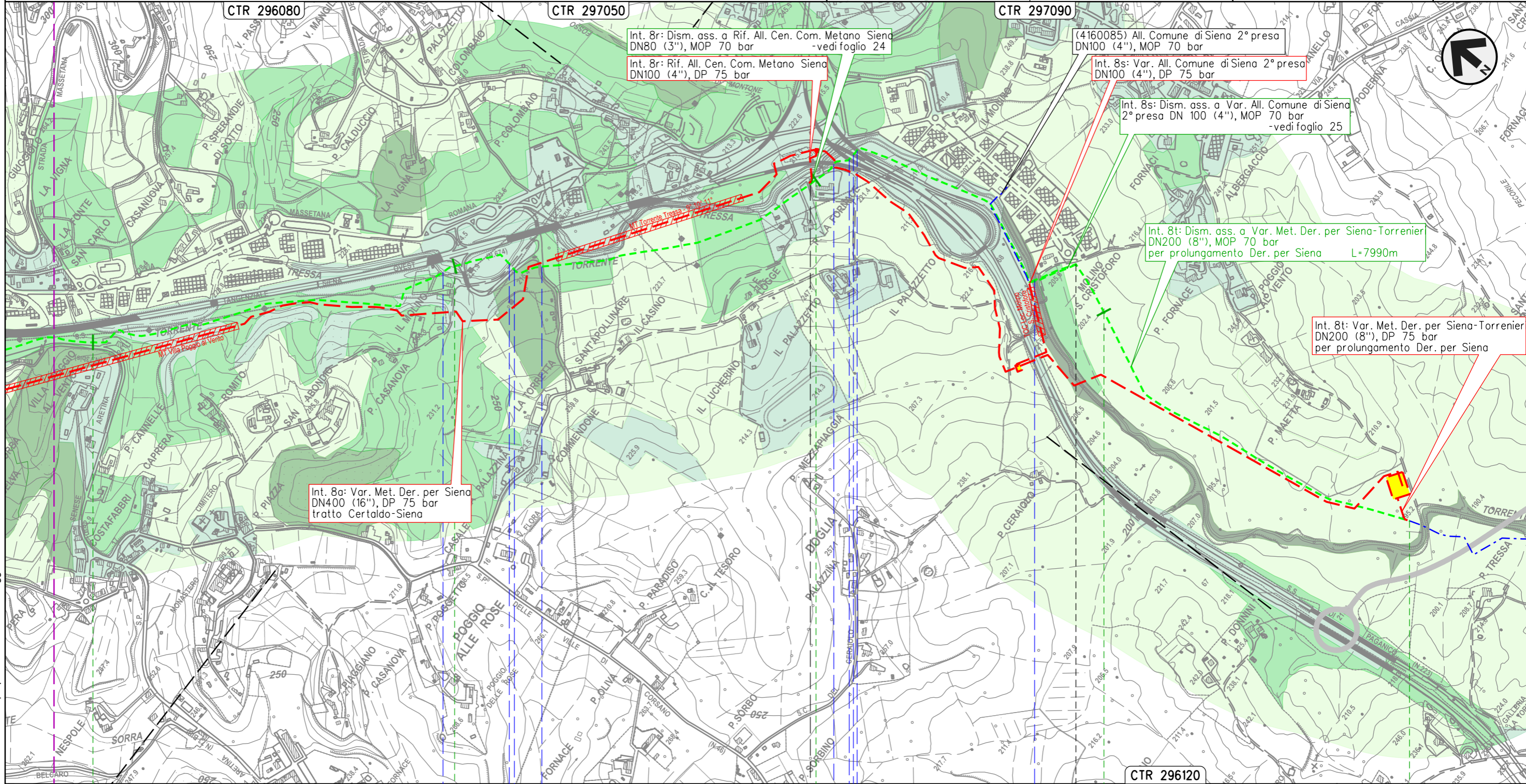
S.C. • Torrente Tressa • Fosso Fontebecci • Torrente Tressa • S.C. • Torrente Tressa • S.S. n.674 Tang. Siena Ovest • Torrente Tressa • S.S. n.674 Tang. Siena Ovest • Fosso di Tongori • S.C. • Torrente Tressa • S.P. n73 Ponente • S.S. n674 Raccorco

Il presente disegno e' di proprieta' aziendale - La Societa' tutelera i propri diritti a termine di legge.

METANODOTTO DERIVAZIONE PER SIENA DN400 (16")
 Interventi 8: Dism. ass. a Var. Met. Der. per Siena DN400 (16"), MOP 75/70 bar
 tratto Certaldo-Siena e opere connesse

CARTA DEL VALORE FAUNISTICO
 DISMISSIONE OPERE ESISTENTI

00	01-06-23	EMISSIONE	ALLEGRUCCI	FRANCESCONE	MONTONI	Foglio	18
INDICE	DATA	REVISIONI	ELABORATO	VERIFICATO	APPROVATO	di	38
			Dis.	RIM-VFAU-90223		Scala	1:10.000
			Comm.	NR19087			



Il presente disegno e' di proprieta' aziendale - La Societa' tutelera i propri diritti a termine di legge.

SIENA
SIENA

◀▶ 4160055/1 - 0+000

◀▶ 4160085/1
4103653/2 - 6+859

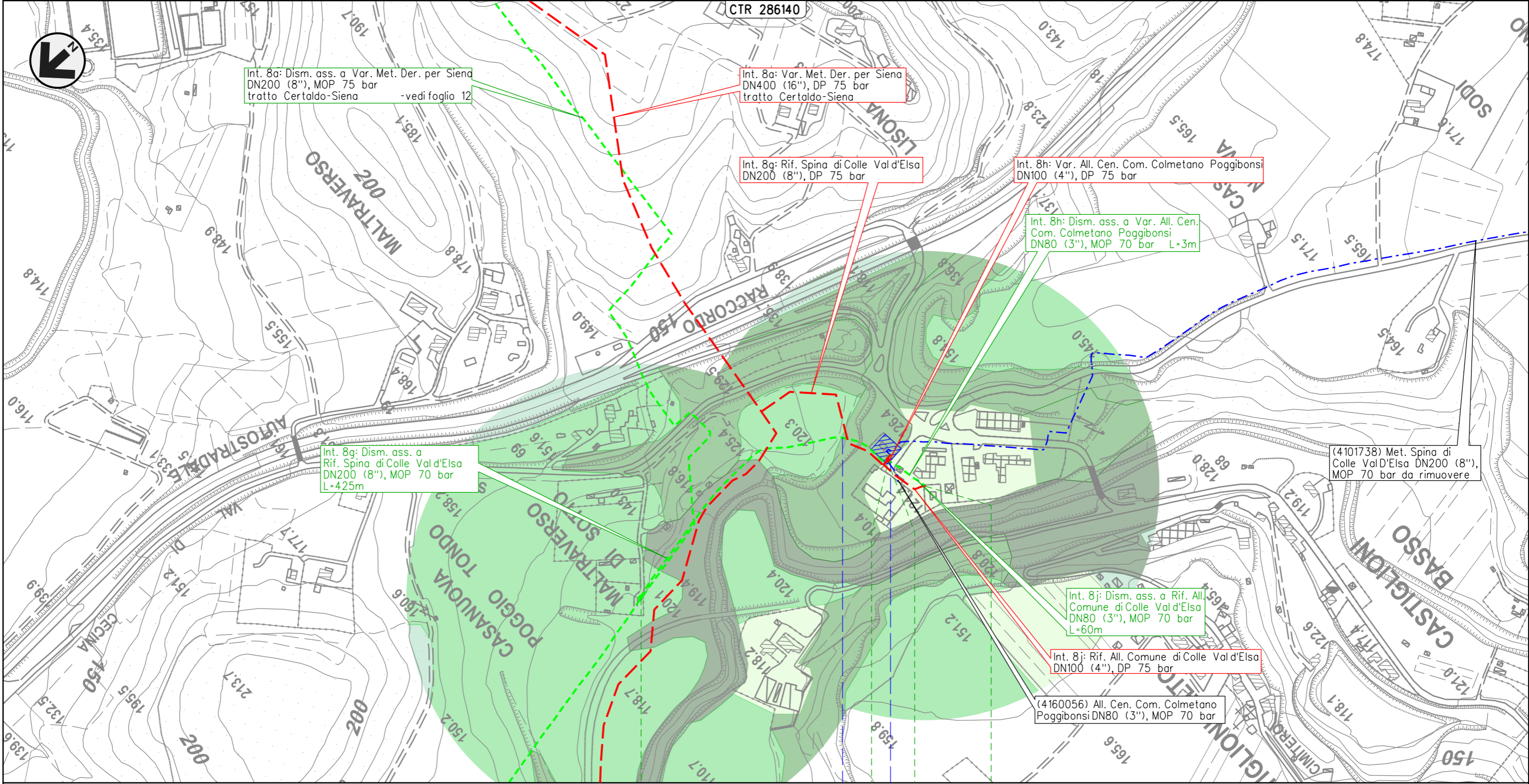
Torrente Tressa • S.S. n.674 Tang. Siena Ovest • S.C.

S.S. n.674 Tang. Siena Ovest • Torrente Tressa

METANODOTTO DERIVAZIONE PER SIENA DN400 (16")
 Interventi 8: Dism. ass. a Var. Met. Der. per Siena DN400 (16"), MOP 75/70 bar
 tratto Certaldo-Siena e opere connesse

00	01-06-23	EMISSIONE	ALLEGRUCCI	FRANCESCO	MONTONI	Foglio 19 di 38
INDICE	DATA	REVISIONI	ELABORATO	VERIFICATO	APPROVATO	
 			Dis.	RIM-VFAU-90223		di 38
			Comm.	NR19087		Scala

CARTA DEL VALORE FAUNISTICO
 DISMISSIONE OPERE ESISTENTI



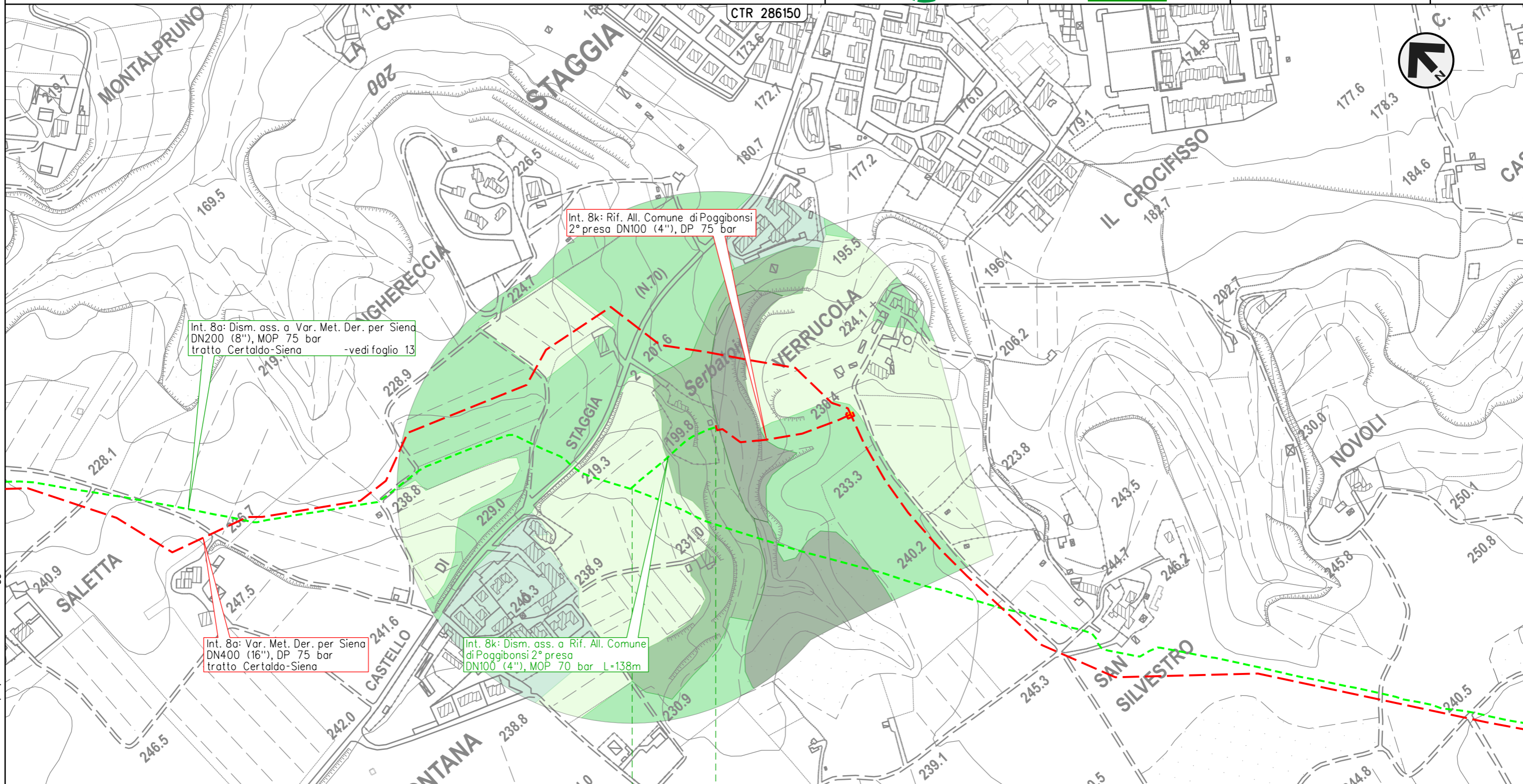
Il presente disegno e' di proprieta' aziendale - La Societa' tutelera' i propri diritti a termine di legge.

POGGIBONSI		COLLE VAL D'ELSA
SIENA		
4101549/9.1 - 12+718 4101738/1	786/A	4102752/1 - 0+000 4160056/1 - 0+000
	Botro di Lisola	S.C.

METANODOTTO DERIVAZIONE PER SIENA DN400 (16")
 Interventi 8: Dism. ass. a Var. Met. Der. per Siena DN400 (16"), MOP 75/70 bar
 tratto Certaldo-Siena e opere connesse

00	01-06-23	EMISSIONE	ALLEGRUCCI	FRANCESCO	MONTONI	Foglio 20 di 38
INDICE	DATA	REVISIONI	ELABORATO	VERIFICATO	APPROVATO	
 			Dis.	RIM-VFAU-90223		di 38
			Comm.	NR19087		Scala

CARTA DEL VALORE FAUNISTICO
 DISMISSIONE OPERE ESISTENTI



Int. 8a: Dism. ass. a Var. Met. Der. per Siena
 DN200 (8"), MOP 75 bar
 tratto Certaldo-Siena -vedi foglio 13

Int. 8k: Rif. All. Comune di Poggibonsi
 2° presa DN100 (4"), DP 75 bar

Int. 8a: Var. Met. Der. per Siena
 DN400 (16"), DP 75 bar
 tratto Certaldo-Siena

Int. 8k: Dism. ass. a Rif. All. Comune
 di Poggibonsi 2° presa
 DN100 (4"), MOP 70 bar L=138m

0 0+138

POGGIBONSI

SIENA

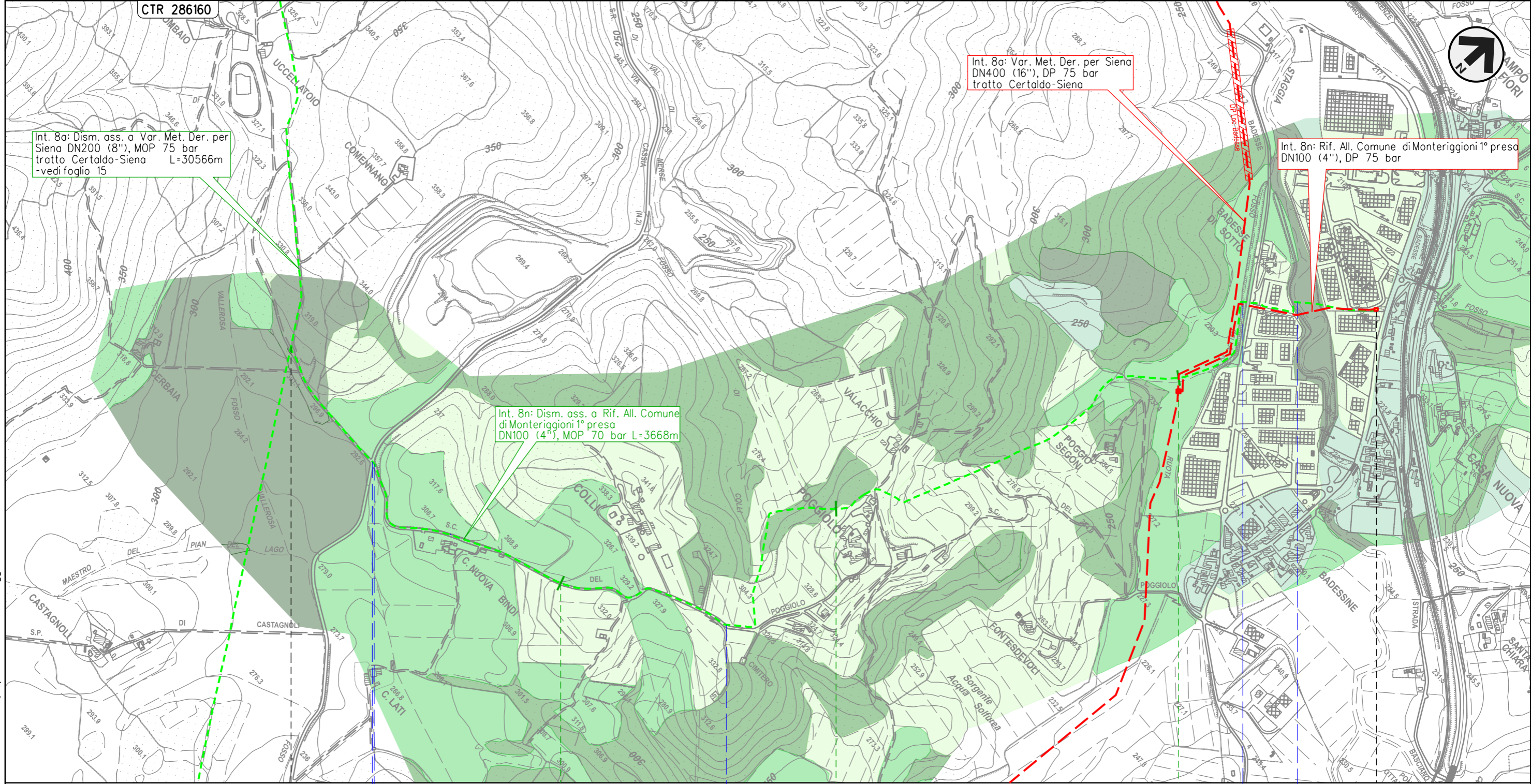
4103200/1 - 0+002

Il presente disegno e' di proprieta' aziendale - La Societa' tutelera' i propri diritti a termine di legge.



METANODOTTO DERIVAZIONE PER SIENA DN400 (16")
 Interventi 8: Dism. ass. a Var. Met. Der. per Siena DN400 (16"), MOP 75/70 bar
 tratto Certaldo-Siena e opere connesse

00	01-06-23	EMISSIONE	ALLEGRUCCI	FRANCESCONE	MONTONI	Foglio 21
INDICE	DATA	REVISIONI	ELABORATO	VERIFICATO	APPROVATO	
 			Dis.	RIM-VFAU-90223		Scala 1:10.000
			Comm.	NR19087		

CARTA DEL VALORE FAUNISTICO
 DISMISSIONE OPERE ESISTENTI



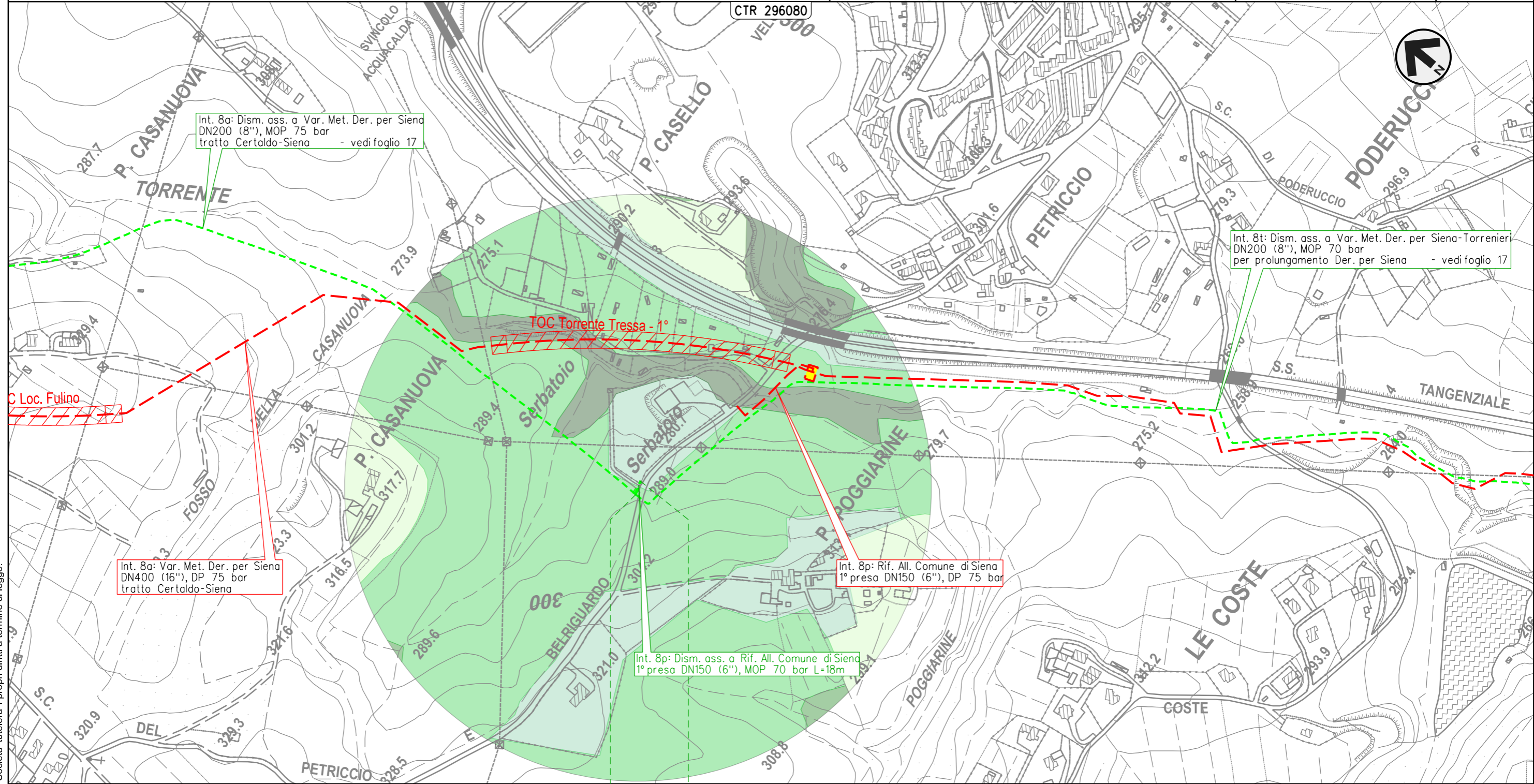
Il presente disegno e' di proprieta' aziendale - La Societa' tutelera' i propri diritti a termine di legge.

0	1	2	3	3+668
MONTERIGGIONI				
SIENA				
 4102433/1 - 0+002				 4102433/2 - 3+668
S.R. n.2 Via Cassia	S.C.		Fosso Ruota	Torrente Staggia

METANODOTTO DERIVAZIONE PER SIENA DN400 (16")
 Interventi 8: Dism. ass. a Var. Met. Der. per Siena DN400 (16"), MOP 75/70 bar
 tratto Certaldo-Siena e opere connesse

CARTA DEL VALORE FAUNISTICO
 DISMISSIONE OPERE ESISTENTI

00	01-06-23	EMISSIONE	ALLEGRUCCI	FRANCESCONE	MONTONI	Foglio 22
INDICE	DATA	REVISIONI	ELABORATO	VERIFICATO	APPROVATO	
 			Dis.	RIM-VFAU-90223		di 38
			Comm.	NR19087		Scala



0 0+018

SIENA
SIENA

4103653/1.1 - 0+000
4101943/2

4101943/2 - 0+018

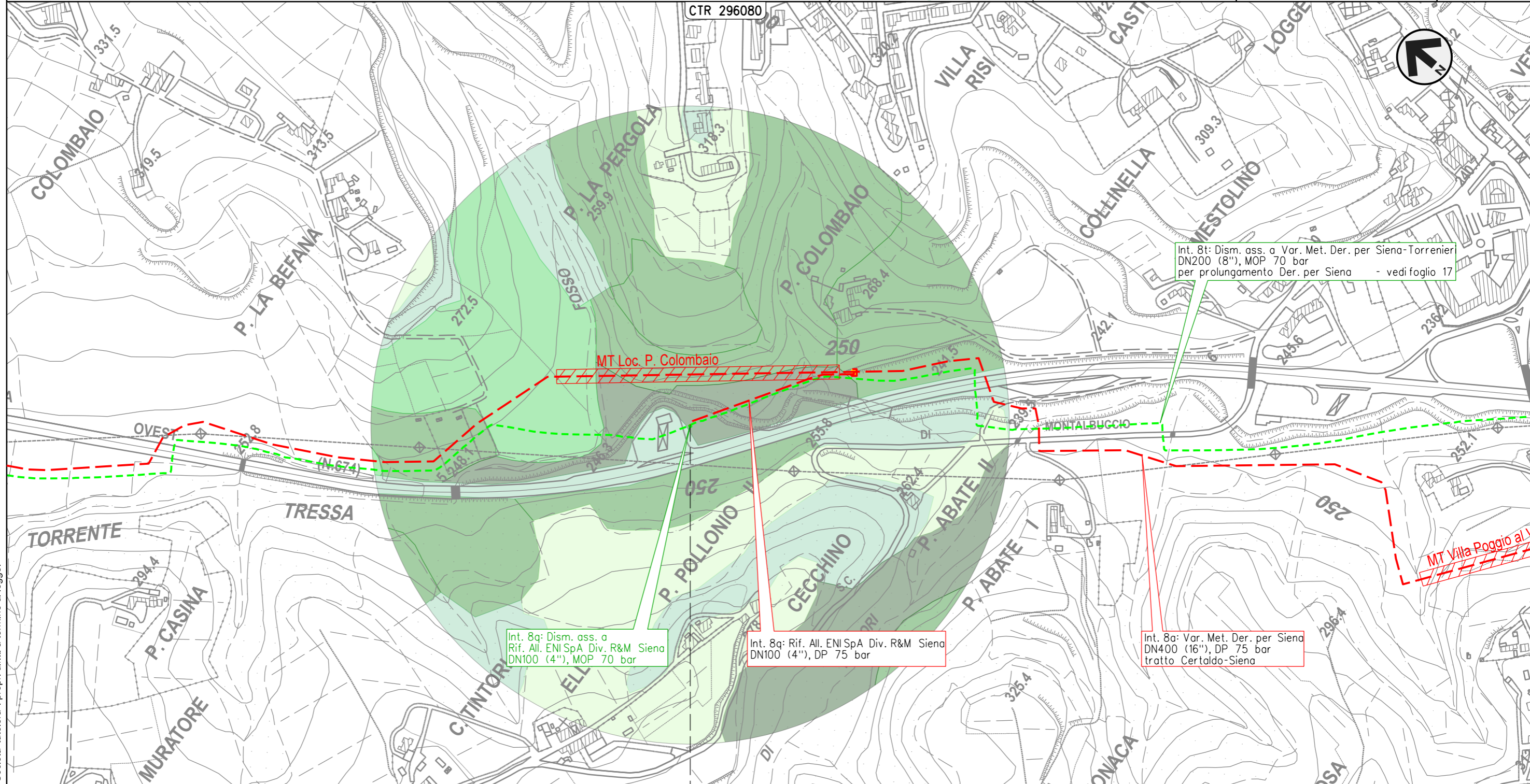
Il presente disegno e' di proprieta' aziendale - La Societa' tutelera' i propri diritti a termine di legge.

METANODOTTO DERIVAZIONE PER SIENA DN400 (16")
 Interventi 8: Dism. ass. a Var. Met. Der. per Siena DN400 (16"), MOP 75/70 bar
 tratto Certaldo-Siena e opere connesse

CARTA DEL VALORE FAUNISTICO
 DISMISSIONE OPERE ESISTENTI

00	01-06-23	EMISSIONE	ALLEGRUCCI	FRANCESCONE	MONTONI
INDICE	DATA	REVISIONI	ELABORATO	VERIFICATO	APPROVATO
			Dis.	RIM-VFAU-90223	
			Comm.	NR19087	

Foglio
23
 di 38
 Scala
 1:5.000



Int. 8t: Dism. ass. a Var. Met. Der. per Siena-Torrenier
 DN200 (8"), MOP 70 bar
 per prolungamento Der. per Siena - vedi foglio 17

Int. 8q: Dism. ass. a
 Rif. All. ENI SpA Div. R&M Siena
 DN100 (4"), MOP 70 bar

Int. 8q: Rif. All. ENI SpA Div. R&M Siena
 DN100 (4"), DP 75 bar

Int. 8a: Var. Met. Der. per Siena
 DN400 (16"), DP 75 bar
 tratto Certaldo-Siena



Il presente disegno e' di proprieta' aziendale - La Societa' tutelera' i propri diritti a termine di legge.

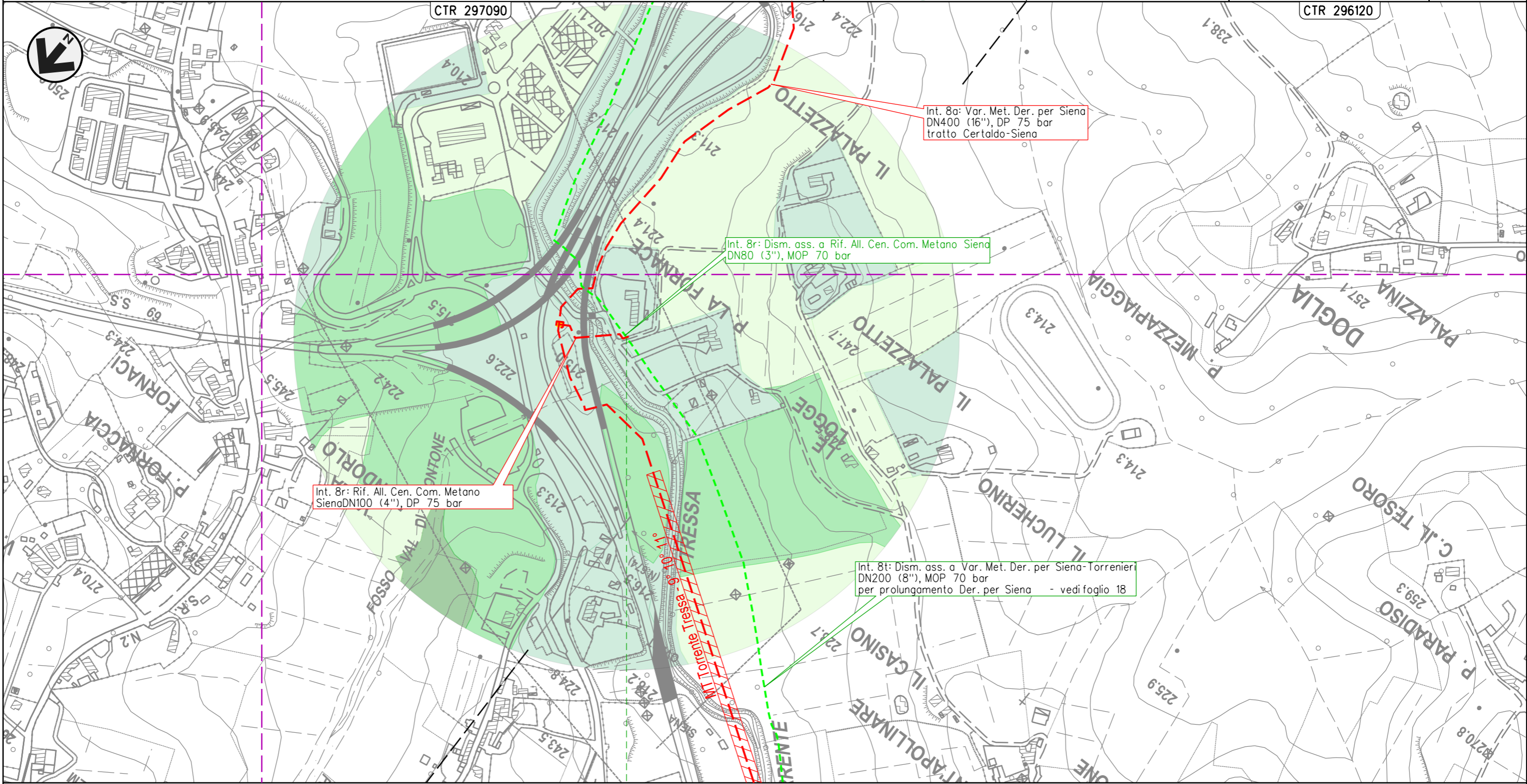
0
 SIENA
 SIENA

15963/1 - 0+000

METANODOTTO DERIVAZIONE PER SIENA DN400 (16")
 Interventi 8: Dism. ass. a Var. Met. Der. per Siena DN400 (16"), MOP 75/70 bar
 tratto Certaldo-Siena e opere connesse

CARTA DEL VALORE FAUNISTICO
 DISMISSIONE OPERE ESISTENTI

00	01-06-23	EMISSIONE	ALLEGRUCCI	FRANCESCONE	MONTONI	Foglio 24 di 38
INDICE	DATA	REVISIONI	ELABORATO	VERIFICATO	APPROVATO	
 			Dis.	RIM-VFAU-90223		di 38
			Comm.	NR19087		Scala



Int. 8r: Rif. All. Cen. Com. Metano Siena DN100 (4"), DP 75 bar

Int. 8r: Dism. ass. a Rif. All. Cen. Com. Metano Siena DN80 (3"), MOP 70 bar

Int. 8a: Var. Met. Der. per Siena DN400 (16"), DP 75 bar tratto Certaldo-Siena

Int. 8t: Dism. ass. a Var. Met. Der. per Siena-Torrenieri DN200 (8"), MOP 70 bar per prolungamento Der. per Siena - vedi foglio 18

SIENA
 SIENA

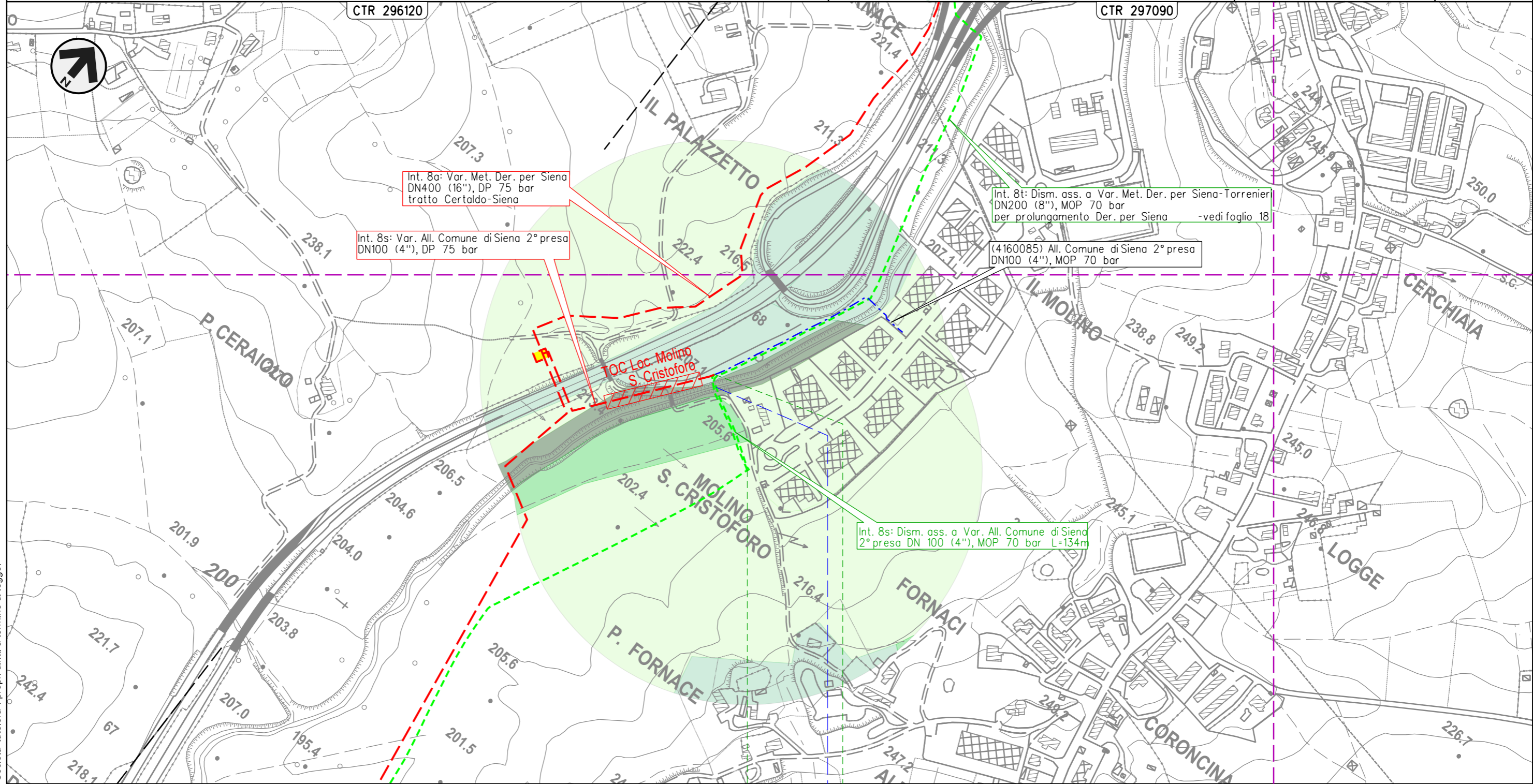
4160055/1 - 0+000

Il presente disegno e' di proprieta' aziendale - La Societa' tutelera' i propri diritti a termine di legge.

METANODOTTO DERIVAZIONE PER SIENA DN400 (16")
 Interventi 8: Dism. ass. a Var. Met. Der. per Siena DN400 (16"), MOP 75/70 bar
 tratto Certaldo-Siena e opere connesse

CARTA DEL VALORE FAUNISTICO
 DISMISSIONE OPERE ESISTENTI

00	01-06-23	EMISSIONE	ALLEGRUCCI	FRANCESCONE	MONTONI	Foglio 25 di 38
INDICE	DATA	REVISIONI	ELABORATO	VERIFICATO	APPROVATO	
			Dis. RIM-VFAU-90223			di 38
			Comm. NR19087			Scala 1:5.000



0 0+134



SIENA
SIENA

4160085/1
4103653/2 -6+859

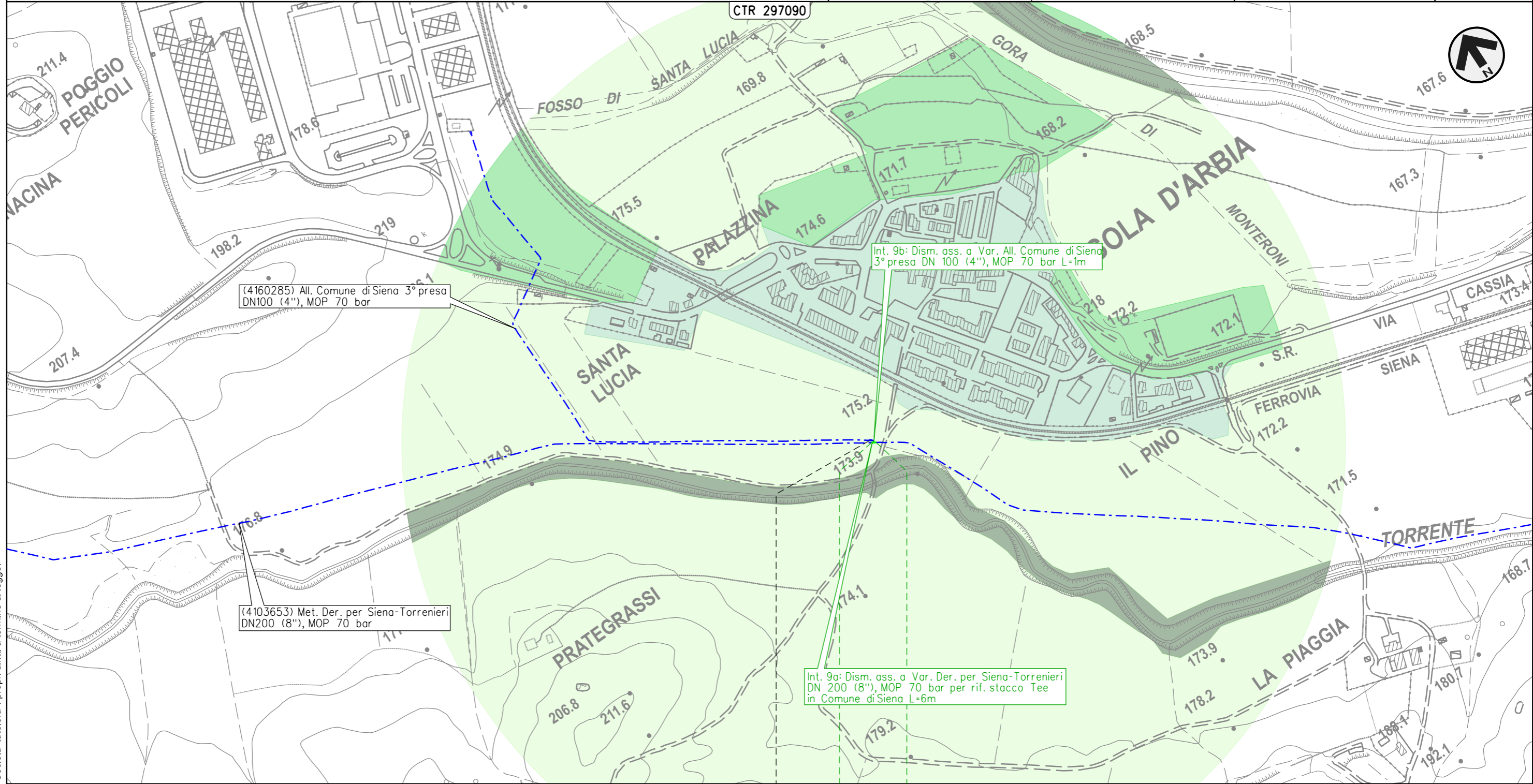
• Torrente Tressa

Il presente disegno e' di proprieta' aziendale - La Societa' tutelera' i propri diritti a termine di legge.

METANODOTTO DERIVAZIONE PER SIENA-TORRENIERI DN200 (8")
 Interventi 9: Dism. ass. a Var. Met. Der. per Siena-Torrenieri DN200 (8"), MOP 70 bar
 per rif. stacco Tee in Comune di Siena (Loc. Il Pino) e opere connesse

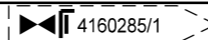
00	01-06-23	EMISSIONE	ALLEGRUCCI	FRANCESCONE	MONTONI	Foglio 26 di 38
INDICE	DATA	REVISIONI	ELABORATO	VERIFICATO	APPROVATO	
 			Dis.	RIM-VFAU-90223		di 38
			Comm.	NR/19087		Scala

CARTA DEL VALORE FAUNISTICO
 DISMISSIONE OPERE ESISTENTI



0 0+006

SIENA
 SIENA



4160285/1

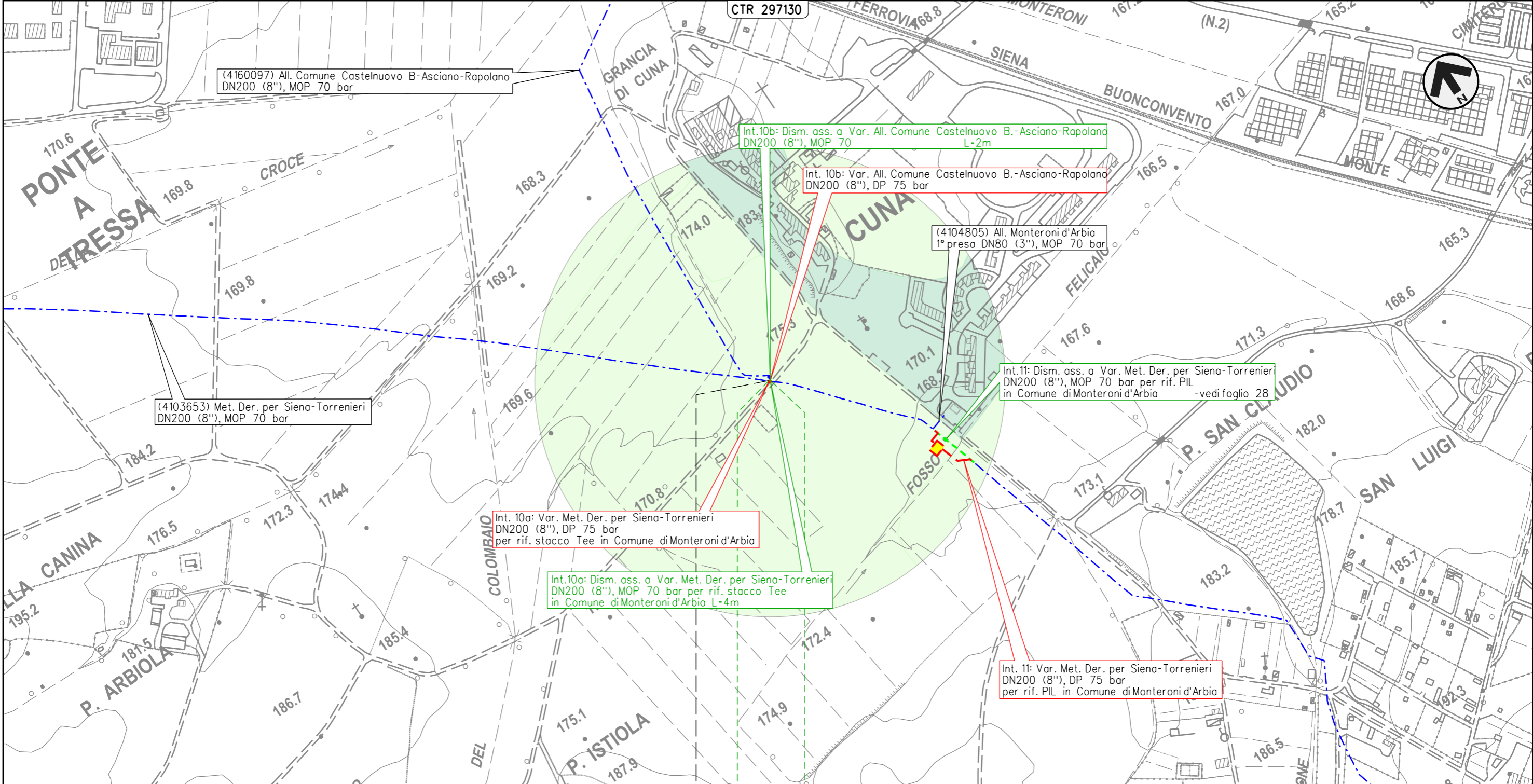
Int. 9b

Il presente disegno e' di proprieta' aziendale - La Societa' tutelera' i propri diritti a termine di legge.

METANODOTTO DERIVAZIONE PER SIENA-TORRENIERI DN200 (8")
 Interventi 10: Dism. ass. a Var. Met. Der. per Siena-Torrenieri DN200 (8"), MOP 70 bar
 per rif. stacco Tee in Comune di Monteroni d'Arbia (Loc. Grancia di Cuna) e opere connesse

00	01-06-23	EMISSIONE	ALLEGRUCCI	FRANCESCONE	MONTONI	Foglio 27 di 38 Scala 1:5.000
INDICE	DATA	REVISIONI	ELABORATO	VERIFICATO	APPROVATO	
			Dis.		RIM-VFAU-90223	
			Comm.		NR19087	

CARTA DEL VALORE FAUNISTICO
 DISMISSIONE OPERE ESISTENTI



0 0+004

MONTERONI D'ARBIA

SIENA

4160097/1

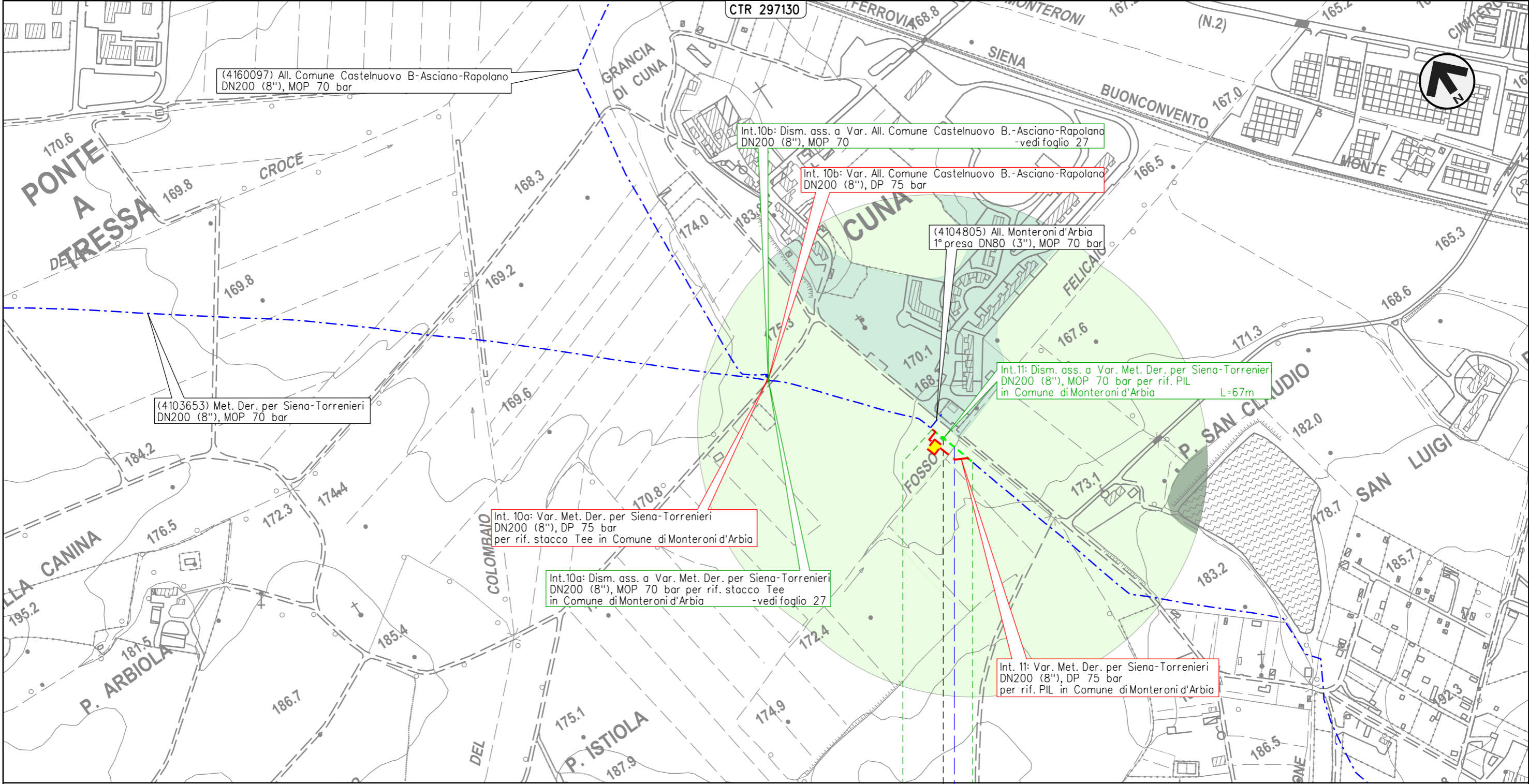
Int. 10b

Il presente disegno e' di proprieta' aziendale - La Societa' tutelera' i propri diritti a termine di legge.

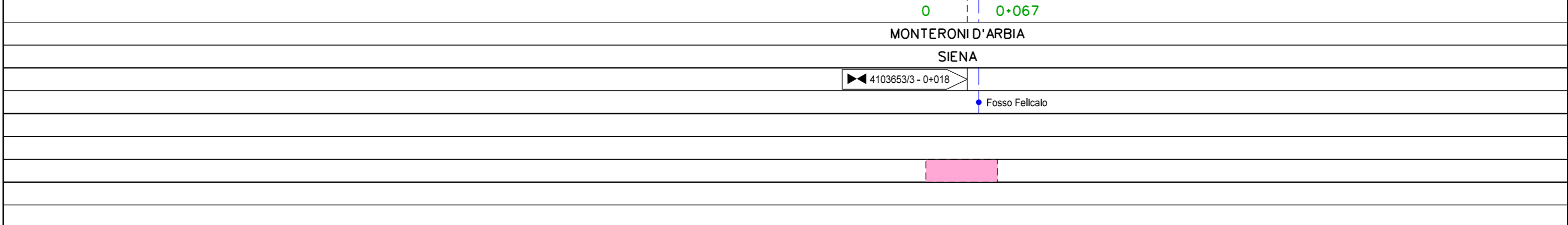
METANODOTTO DERIVAZIONE PER SIENA-TORRENIERI DN200 (8")
 Intervento 11: Dism. ass. a Var. Met. Der. per Siena-Torrenieri DN200 (8"), MOP 70 bar
 per rif. PIL in Comune di Monteroni d'Arbia (Loc. Cuna)

00	01-06-23	EMISSIONE	ALLEGRUCCI	FRANCESCONE	MONTONI	Foglio 28 di 38 Scala 1:5.000
INDICE	DATA	REVISIONI	ELABORATO	VERIFICATO	APPROVATO	
 			Dis.	RIM-VFAU-90223		
			Comm.	NR19087		

CARTA DEL VALORE FAUNISTICO
 DISMISSIONE OPERE ESISTENTI



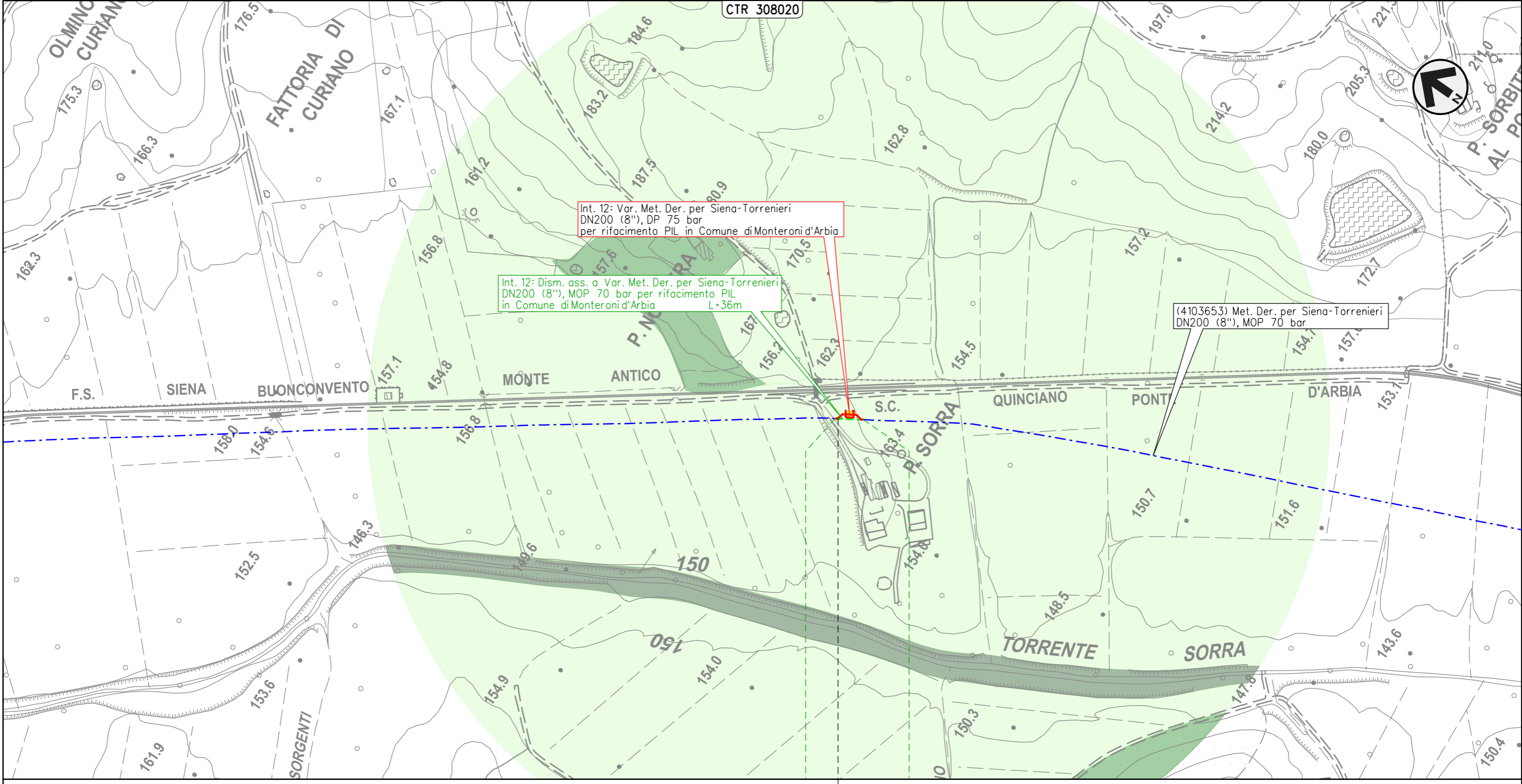
Il presente disegno e' di proprieta' aziendale - La Societa' tutelera i propri diritti a termine di legge.



METANODOTTO DERIVAZIONE PER SIENA-TORRENIERI DN200 (8")
 Intervento 12: Dism. ass. a Var. Met. Der. per Siena-Torrenieri DN200 (8"), MOP 70 bar
 per rif. PIL in Comune di Monteroni d'Arbia (Loc. P. Sorra)

00	01-06-23	EMISSIONE	ALLEGRUCCI	FRANCESCONE	MONTONI	Foglio 29 di 38 Scala 1:5.000
INDICE	DATA	REVISIONI	ELABORATO	VERIFICATO	APPROVATO	
			Dis.		RIM-VFAU-90223	
			Comm.		NR19087	

CARTA DEL VALORE FAUNISTICO
 DISMISSIONE OPERE ESISTENTI



Il presente disegno e' di proprieta' aziendale - La Societa' tutelera' i propri diritti a termine di legge.

MONTERONI D'ARBIA

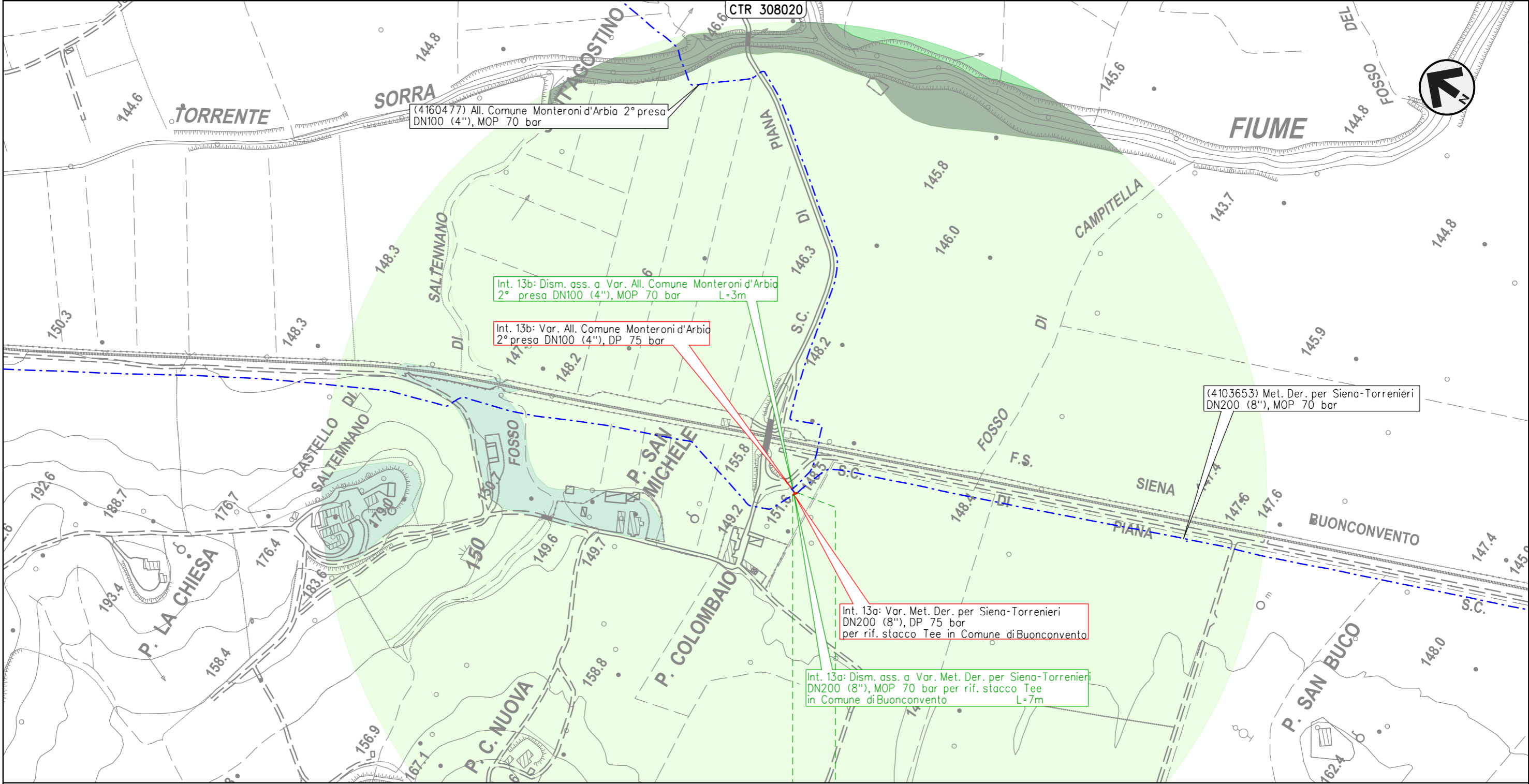
SIENA

4103653/5 - 0+004

METANODOTTO DERIVAZIONE PER SIENA-TORRENIERI DN200 (8")
 Interventi 13: Dism. ass. a Var. Met. Der. per Siena-Torrenieri DN200 (8"), MOP 70 bar
 per rif. stacco Tee in Comune di Buonconvento (Loc. P. S. Michele) e opere connesse

00	01-06-23	EMISSIONE	ALLEGRUCCI	FRANCESCONE	MONTONI	Foglio 30 di 38
INDICE	DATA	REVISIONI	ELABORATO	VERIFICATO	APPROVATO	
			Dis. RIM-VFAU-90223			Scala 1:5.000
			Comm. NR19087			

CARTA DEL VALORE FAUNISTICO
 DISMISSIONE OPERE ESISTENTI



0 0+007
 BUONCONVENTO
 SIENA

Int. 13b

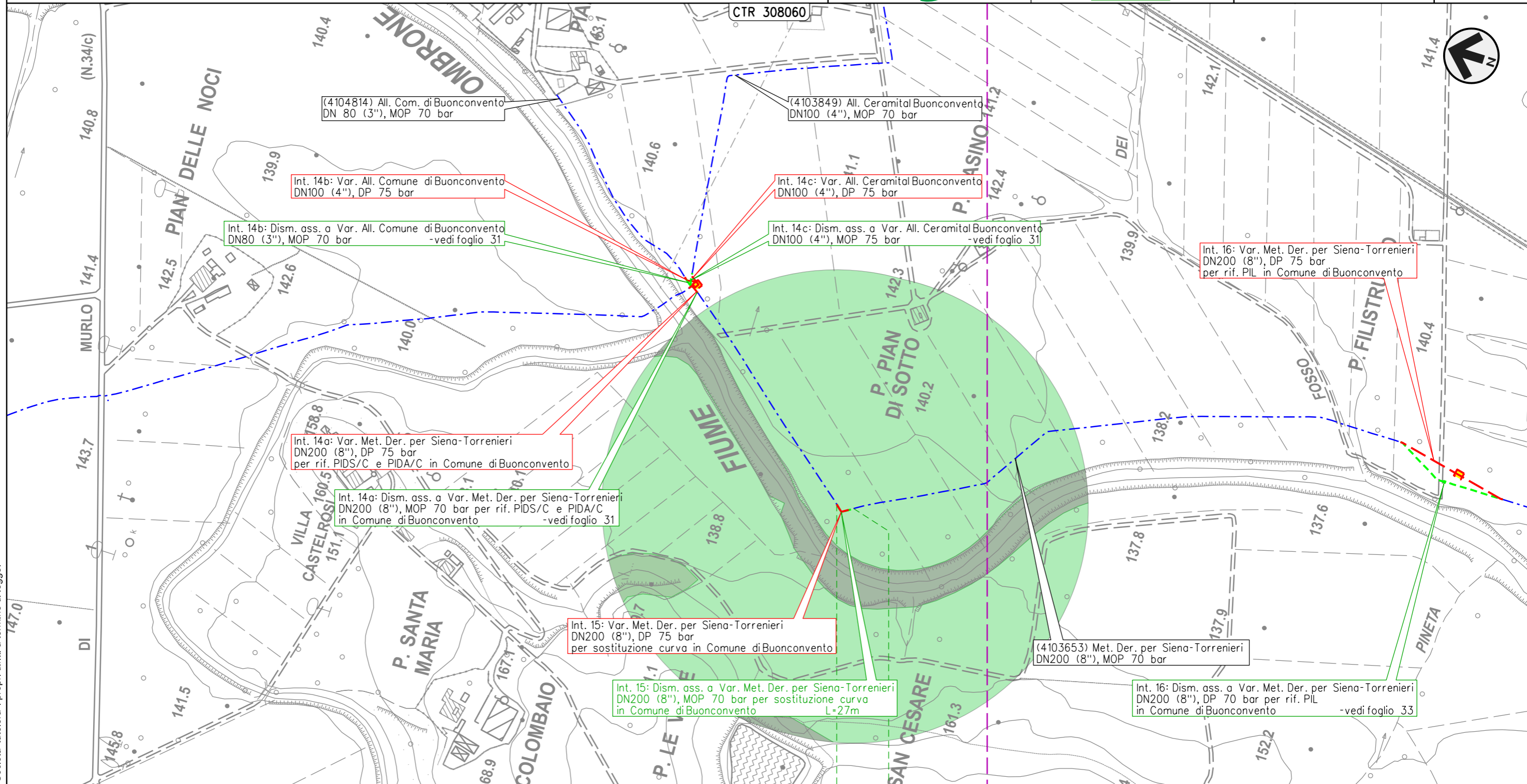
Il presente disegno e' di proprieta' aziendale - La Societa' tutelera' i propri diritti a termine di legge.

METANODOTTO DERIVAZIONE PER SIENA-TORRENIERI DN200 (8")
 Intervento 15: Dism. ass. a Var. Met. Der. per Siena-Torrenieri DN200 (8"), MOP 70 bar
 per sostituzione curva in Comune di Buonconvento (Loc. Le Vigne)

00	01-06-23	EMISSIONE	ALLEGRUCCI	FRANCESCONE	MONTONI
INDICE	DATA	REVISIONI	ELABORATO	VERIFICATO	APPROVATO
			Dis.	RIM-VFAU-90223	
			Comm.	NR19087	

Foglio
32
 di 38
 Scala
 1:5.000

CARTA DEL VALORE FAUNISTICO
 DISMISSIONE OPERE ESISTENTI



0 0+027

BUONCONVENTO

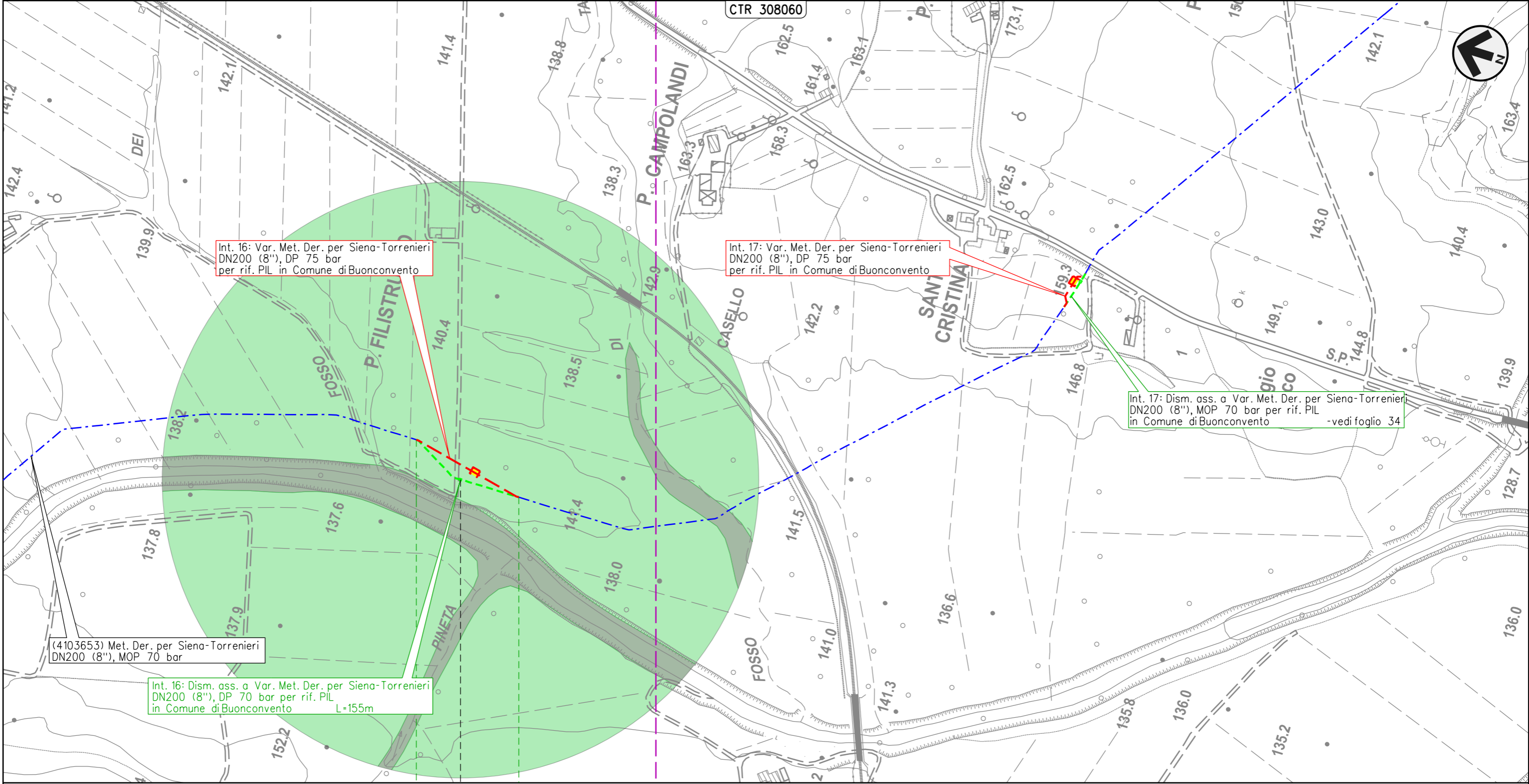
SIENA

Il presente disegno e' di proprieta' aziendale - La Societa' tutelera' i propri diritti a termine di legge.

METANODOTTO DERIVAZIONE PER SIENA-TORRENIERI DN200 (8")
 Intervento 16: Dism. ass. a Var. Met. Der. per Siena-Torrenieri DN200 (8"), MOP 70 bar
 per rif. PIL in Comune di Buonconvento (Loc. P. Filistrucchi)

00	01-06-23	EMISSIONE	ALLEGRUCCI	FRANCESCO	MONTONI	Foglio 33 di 38
INDICE	DATA	REVISIONI	ELABORATO	VERIFICATO	APPROVATO	
 			Dis.	RIM-VFAU-90223		di 38
			Comm.	NR/19087		Scala

CARTA DEL VALORE FAUNISTICO
 DISMISSIONE OPERE ESISTENTI



Int. 16: Var. Met. Der. per Siena-Torrenieri
 DN200 (8"), DP 75 bar
 per rif. PIL in Comune di Buonconvento

Int. 17: Var. Met. Der. per Siena-Torrenieri
 DN200 (8"), DP 75 bar
 per rif. PIL in Comune di Buonconvento

Int. 17: Dism. ass. a Var. Met. Der. per Siena-Torrenieri
 DN200 (8"), MOP 70 bar per rif. PIL
 in Comune di Buonconvento
 - vedi foglio 34

(4103653) Met. Der. per Siena-Torrenieri
 DN200 (8"), MOP 70 bar

Int. 16: Dism. ass. a Var. Met. Der. per Siena-Torrenieri
 DN200 (8"), DP 70 bar per rif. PIL
 in Comune di Buonconvento L=155m

0 0+155

BUONCONVENTO

SIENA

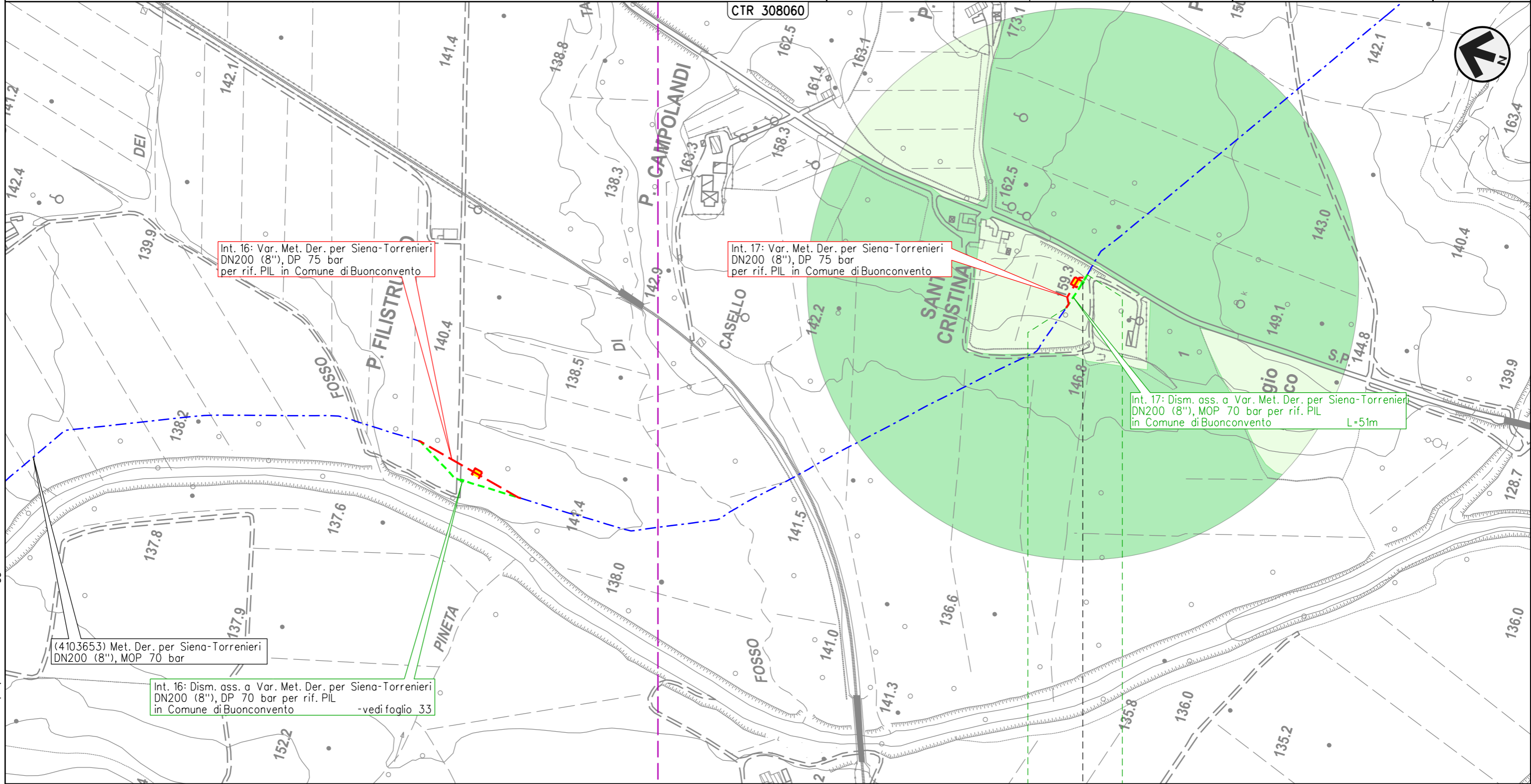
103653/7 - 0+078

Il presente disegno e' di proprieta' aziendale - La Societa' tutelera i propri diritti a termine di legge.

METANODOTTO DERIVAZIONE PER SIENA-TORRENIERI DN200 (8")
 Intervento 17: Dism. ass. a Var. Met. Der. per Siena-Torrenieri DN200 (8"), MOP 70 bar
 per rif. PIL in Comune di Buonconvento (Loc. S. Cristina)

00	01-06-23	EMISSIONE	ALLEGRUCCI	FRANCESCO	MONTONI	Foglio	34
INDICE	DATA	REVISIONI	ELABORATO	VERIFICATO	APPROVATO	di	38
			Dis.	RIM-VFAU-90223		Scala	1:5.000
			Comm.	NR/19087			

CARTA DEL VALORE FAUNISTICO
 DISMISSIONE OPERE ESISTENTI



0 0+051
 BUONCONVENTO
 SIENA

4103653/8 - 0+039

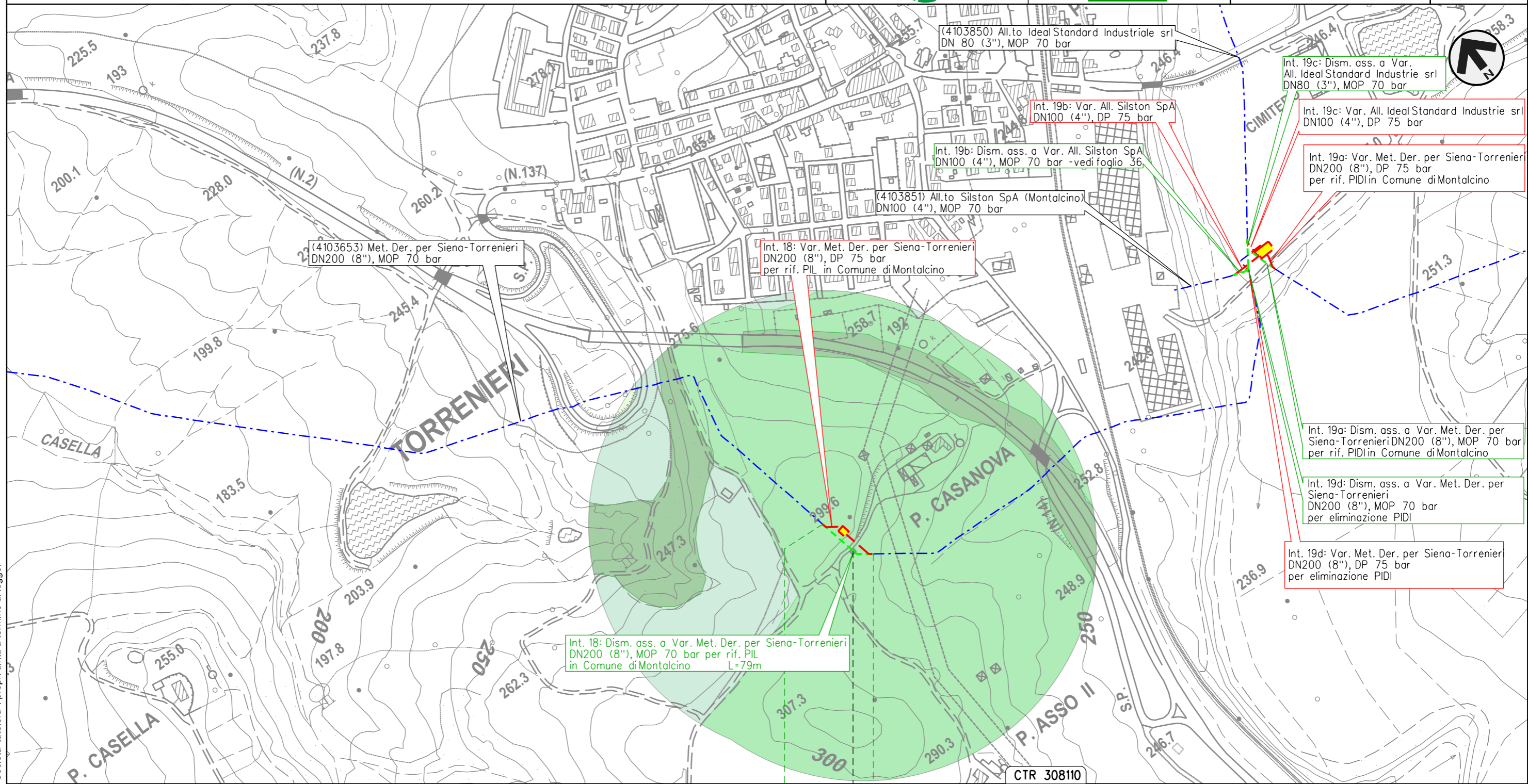
Il presente disegno e' di proprieta' aziendale - La Societa' tutelera i propri diritti a termine di legge.

METANODOTTO DERIVAZIONE PER SIENA-TORRENIERI DN200 (8")
 Intervento 18: Dism. ass. a Var. Met. Der. per Siena-Torrenieri DN200 (8"), MOP 70 bar
 per rif. PIL in Comune di Montalcino (Loc. P. Casanova)

00	01-06-23	EMISSIONE	ALLEGRUCCI	FRANCESCO	MONTONI
INDICE	DATA	REVISIONI	ELABORATO	VERIFICATO	APPROVATO
			Dis.	RIM-VFAU-90223	
			Comm.	NR19087	

Foglio
35
 di 38
 Scala
 1:5.000

CARTA DEL VALORE FAUNISTICO
 DISMISSIONE OPERE ESISTENTI



0 0+079

MONTALCINO

SIENA

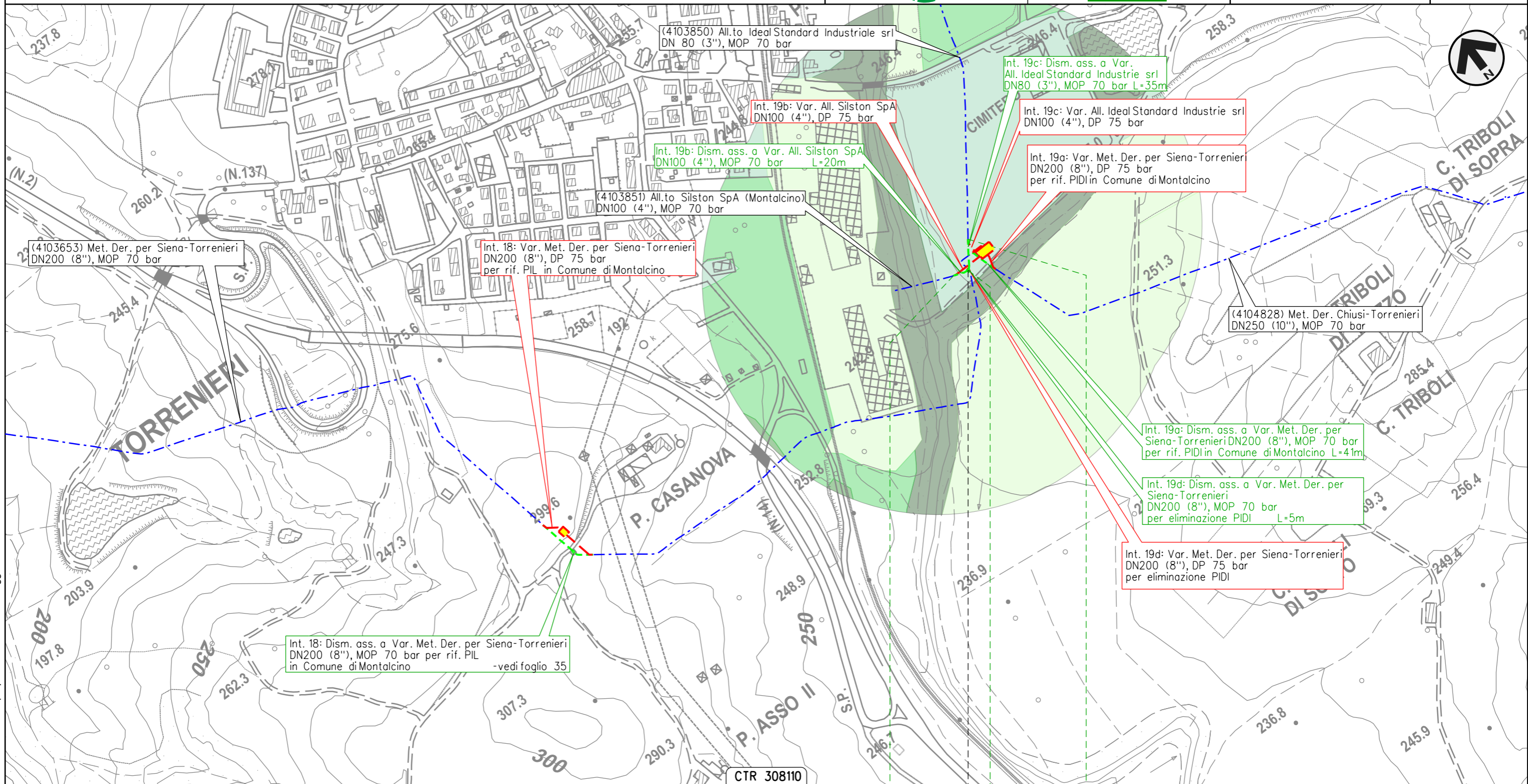
◀ 4103653/9 - 0+052 ▶

Il presente disegno e' di proprieta' aziendale - La Societa' tutelera' i propri diritti a termine di legge.

METANODOTTO DERIVAZIONE PER SIENA-TORRENIERI DN200 (8")
 Interventi 19: Dism. ass. a Var. Met. Der. per Siena-Torrenieri DN200 (8"), MOP 70 bar
 per rif. PIDI in Comune di Montalcino (Loc. P. Asso) e opere connesse

00	01-06-23	EMISSIONE	ALLEGRUCCI	FRANCESCONE	MONTONI	Foglio 36 di 38
INDICE	DATA	REVISIONI	ELABORATO	VERIFICATO	APPROVATO	
			Dis. RIM-VFAU-90223			Scala 1:5.000
			Comm. NR19087			

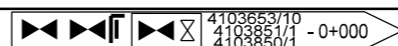
CARTA DEL VALORE FAUNISTICO
 DISMISSIONE OPERE ESISTENTI



0 0+043 0 0+060

MONTALCINO

SIENA



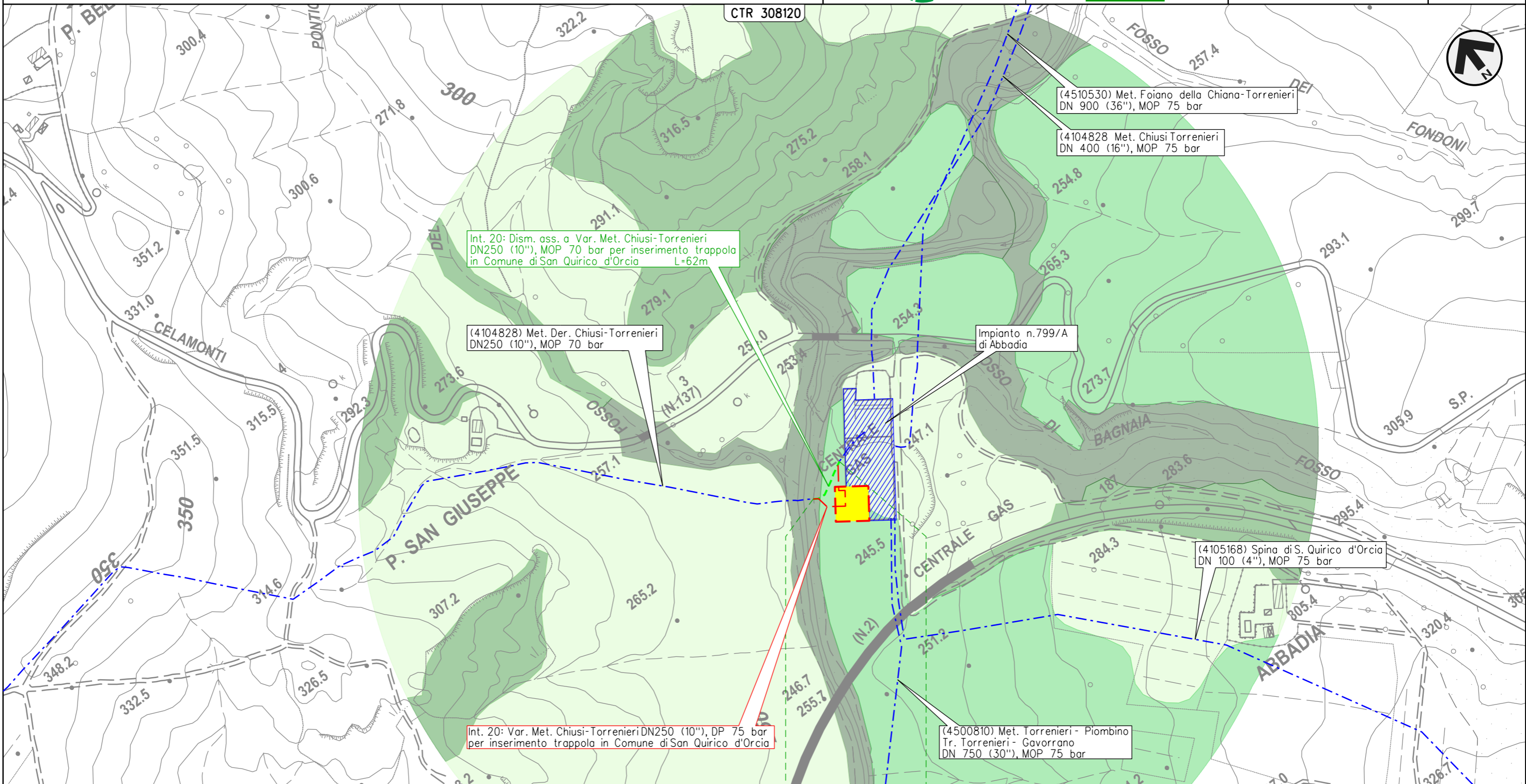
Int. 19b Int. 19c Int. 19d

Il presente disegno e' di proprieta' aziendale - La Societa' tutelera' i propri diritti a termine di legge.

METANODOTTO CHIUSI-TORRENIERI DN250 (10")
 Intervento 20: Dism. ass. a Var. Met. Chiusi-Torrenieri DN250 (10"), MOP 70 bar
 per inserimento trappola in Comune di San Quirico d'Orcia (Loc. Abbadia)

00	01-06-23	EMISSIONE	ALLEGRUCCI	FRANCESCONE	MONTONI	Foglio 37 di 38
INDICE	DATA	REVISIONI	ELABORATO	VERIFICATO	APPROVATO	
			Dis. RIM-VFAU-90223		di 38	
			Comm. NR19087		Scala 1:5.000	

CARTA DEL VALORE FAUNISTICO
 DISMISSIONE OPERE ESISTENTI



Il presente disegno e' di proprieta' aziendale - La Societa' tutelera' i propri diritti a termine di legge.

0 0+062
 SAN QUIRICO D'ORCIA
 SIENA

00	01-06-23	EMISSIONE	ALLEGRUCCI	FRANCESCONE	MONTONI
INDICE	DATA	R E V I S I O N I		ELABORATO	VERIFICATO
			Dis.	RIM-VFAU-90223	
			Comm.	NR/19087	

CARTA DEL VALORE FAUNISTICO
DISMISSIONE OPERE ESISTENTI



LEGENDA

SIMBOLOGIA CARTOGRAFICA

- Metanodotti da porre fuori esercizio e recuperare
- Metanodotti in esercizio
- Metanodotti in progetto
- Aree impianti stacco-terminale in progetto
- Aree impianti stacco-terminale esistenti
- Limite sovrapposizione fogli
- Altre condotte di terzi
- Gallerie, Tunnel, Mini-Microtunnel, Raise Boring, T.O.C., Direct Pipe
- Impianti di linea in progetto
- Impianti di linea su rete in esercizio
- Impianti di linea da porre fuori esercizio e recuperare
- Metanodotto in progetto L=xx.xx m
- Metanodotti da porre fuori esercizio e recuperare
- Metanodotti in esercizio
- Altri metanodotti da porre fuori esercizio e recuperare

SIMBOLOGIA TEMATICA

CLASSI DEL VALORE FAUNISTICO

- Classe I: Molto basso
- Classe II: Basso
- Classe III: Medio
- Classe IV: Alto
- Classe V: Molto alto

SIMBOLOGIA MECCANICA

- Punto di intercettazione di linea (P.I.L.)
- Punto di intercettazione di derivazione importante (P.I.D.I.)
- Punto di intercettazione e Stacco By-Pass (P.I.S.B.)
- Punto di intercettazione di derivazione semplice con stacco da P.I.L. (P.I.D.S.)
- Punto di intercettazione e derivazione semplice con stacco da Linea (P.I.D.S.)
- Punto di intercettazione con discaggio di allacciamento (P.I.D.A.)
- Punto predisposto per il discaggio di allacciamento (P.P.D.A.)
- Punto di sezionamento elettrico terminale (P.S.E.T.)
- Stazione predisposta per lancio e ricevimento PIG
- Impianto di riduzione/regolazione della pressione

Progressiva chilometrica	N.		
Comuni			
Province			
Impianti	TIPO - N. - PROGR. km	TIPO - N. - ESISTENTE	
Attraversamenti	TIPOLOGIA ATTRAVERSATA (SS n. ##, corso d'acqua, ferrovia, ecc.) - la simbologia (Tr) identifica un attraversamento in Trivellazione		
Dismissione	RIMOZIONE CON SCAVO A CIELO APERTO	TRATTO DA LASCIARE IN OPERA E INTASARE	ESTRAZIONE DEL TUBO DI LINEA E INTASAMENTO MANUFATTO

Il presente disegno e' di proprieta' aziendale - La Societa' tutelera' i propri diritti a termine di legge.