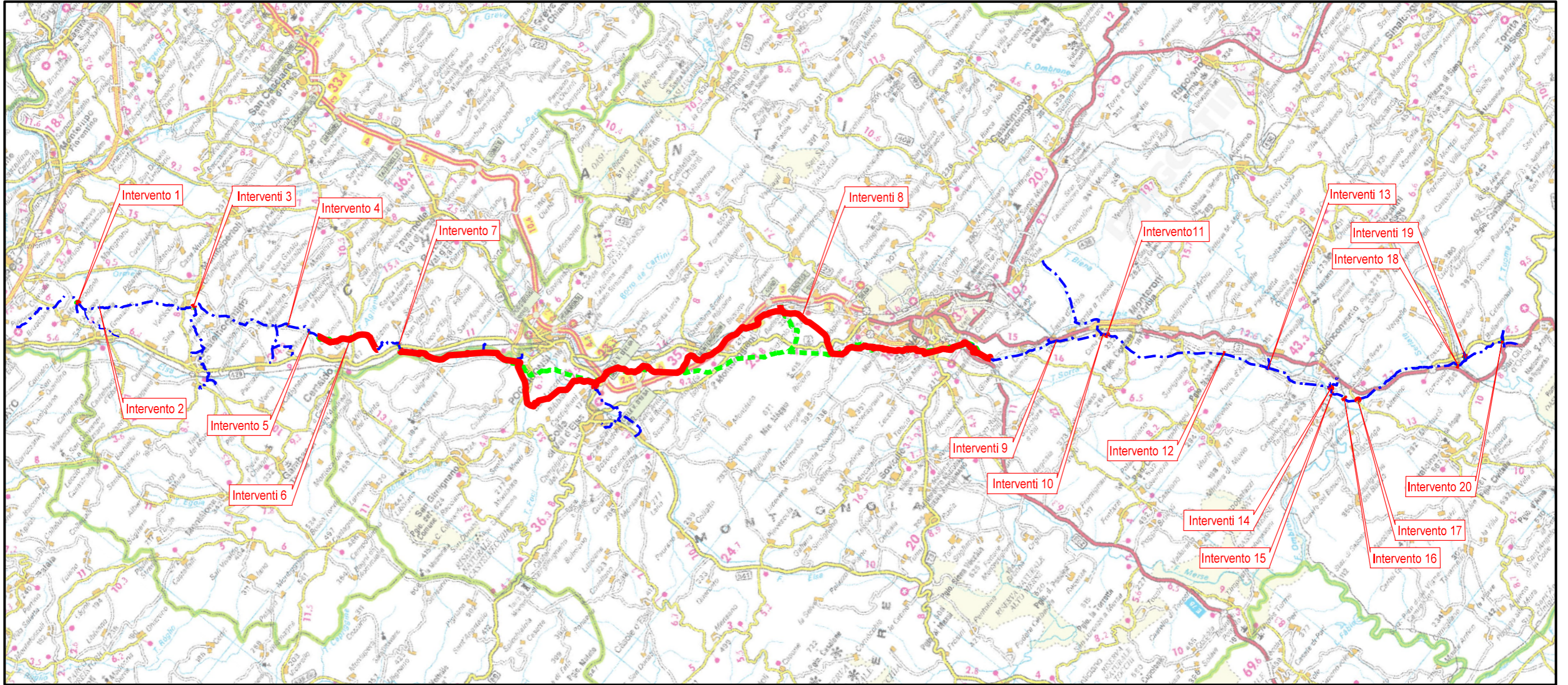




Il presente disegno e' di proprieta' aziendale - La Societa' tutelera' i propri diritti a termine di legge.



COROGRAFIA Scala 1:250.000

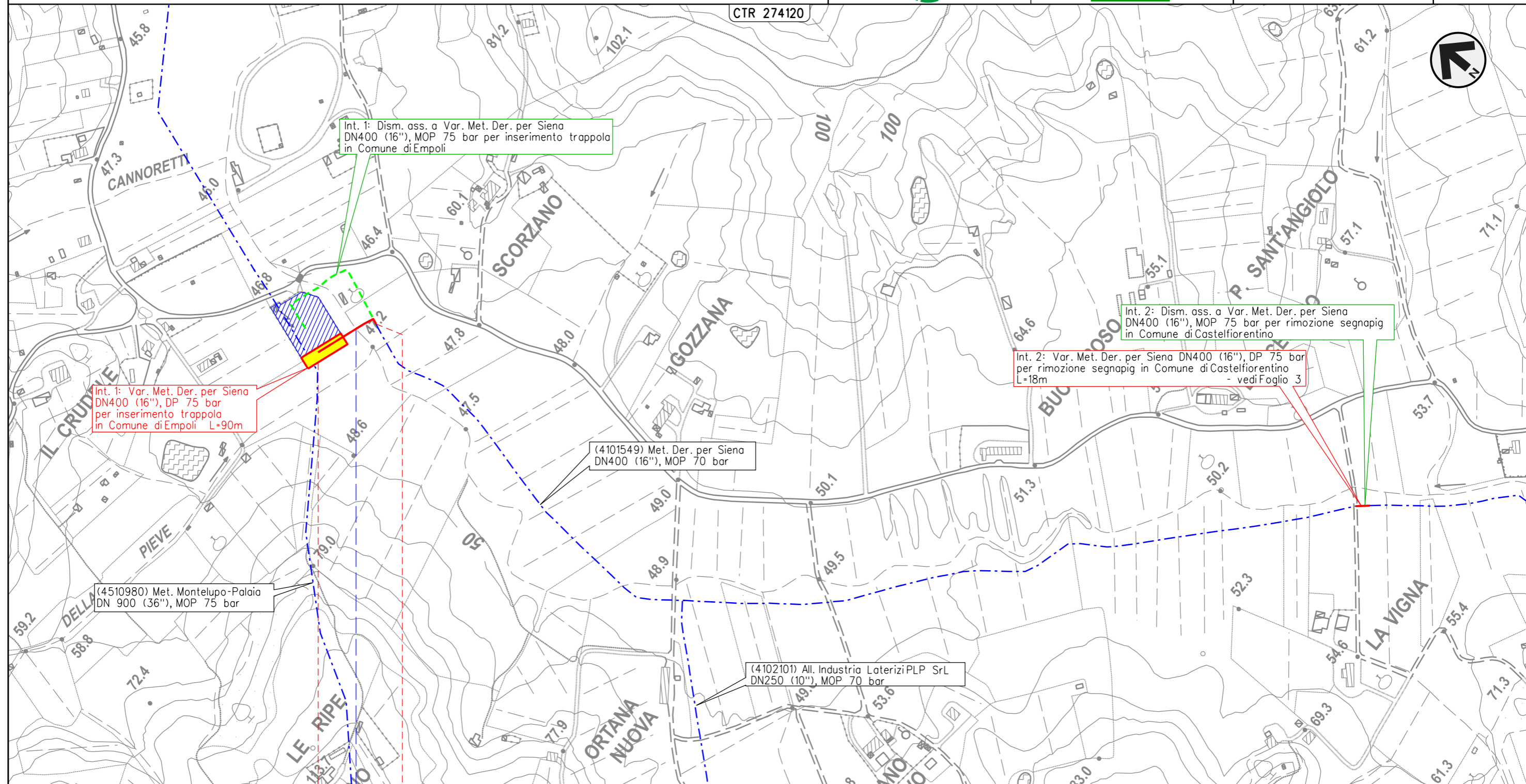
00	09-06-23	EMISSIONE		ALLEGRUCCI	FRANCESCONE	MONTONI	
REV	DATA	DESCRIZIONE			ELABORATO	VERIFICATO	APPROVATO
Proprietario			 		Disegno PG-FAUN-09115		
RIF. MET. DER. PER SIENA DN400 (16"), DP 75 BAR E PIGGABILITÀ MET. DER. PER SIENA-TORRENIERI DN200 (8"), DP 75 BAR E MET. CHIUSI-TORRENIERI DN250 (10"), DP 75 BAR ED OPERE CONNESSE					Revisione	00	
					Comm.	NR/19087	
					Cod. tec.	4101549-4103653	
CARTA DEGLI HABITAT					Scala	1:5000 / 1:10000	

METANODOTTO DERIVAZIONE PER SIENA DN400 (16")  
 Intervento 1: Var. Met. Der. per Siena DN400 (16"), DP 75 bar  
 per inserimento trappola in Comune di Empoli (Loc. Scorzano)

00	09-06-23	EMISSIONE	ALLEGRUCCI	FRANCESCONE	MONTONI
INDICE	DATA	REVISIONI	ELABORATO	VERIFICATO	APPROVATO
			Dis.	PG-HA-09115	
			Comm.	NR19087	

Foglio  
**2**  
 di 39  
 Scala  
 1:5.000

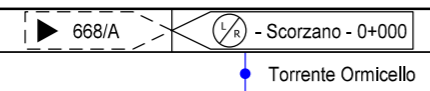
CARTA DEGLI HABITAT



0 0+090

EMPOLI

FIRENZE



METANODOTTO DERIVAZIONE PER SIENA DN400 (16")  
 Intervento 2: Var. Met. Der. per Siena DN400 (16"), DP 75 bar  
 per rimozione segnapi in Comune di Castelfiorentino (Loc. La Vigna)

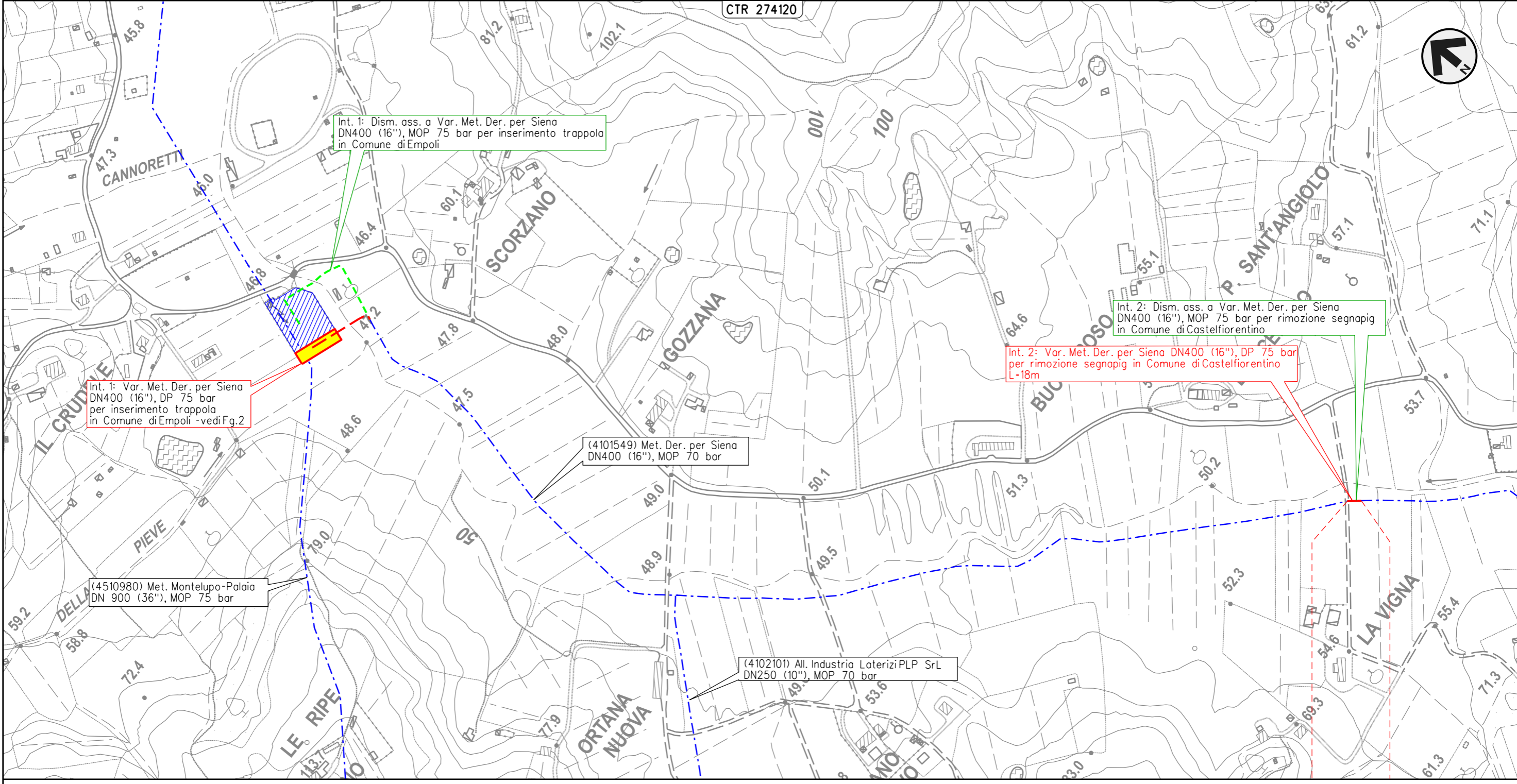
00	09-06-23	EMISSIONE	ALLEGRUCCI	FRANCESCONE	MONTONI
INDICE	DATA	REVISIONI	ELABORATO	VERIFICATO	APPROVATO
			Dis.	PG-HA-09115	
			Comm.	NR19087	

Foglio  
**3**  
 di 39  
 Scala  
 1:5.000

CARTA DEGLI HABITAT



CTR 274120



0 0+018

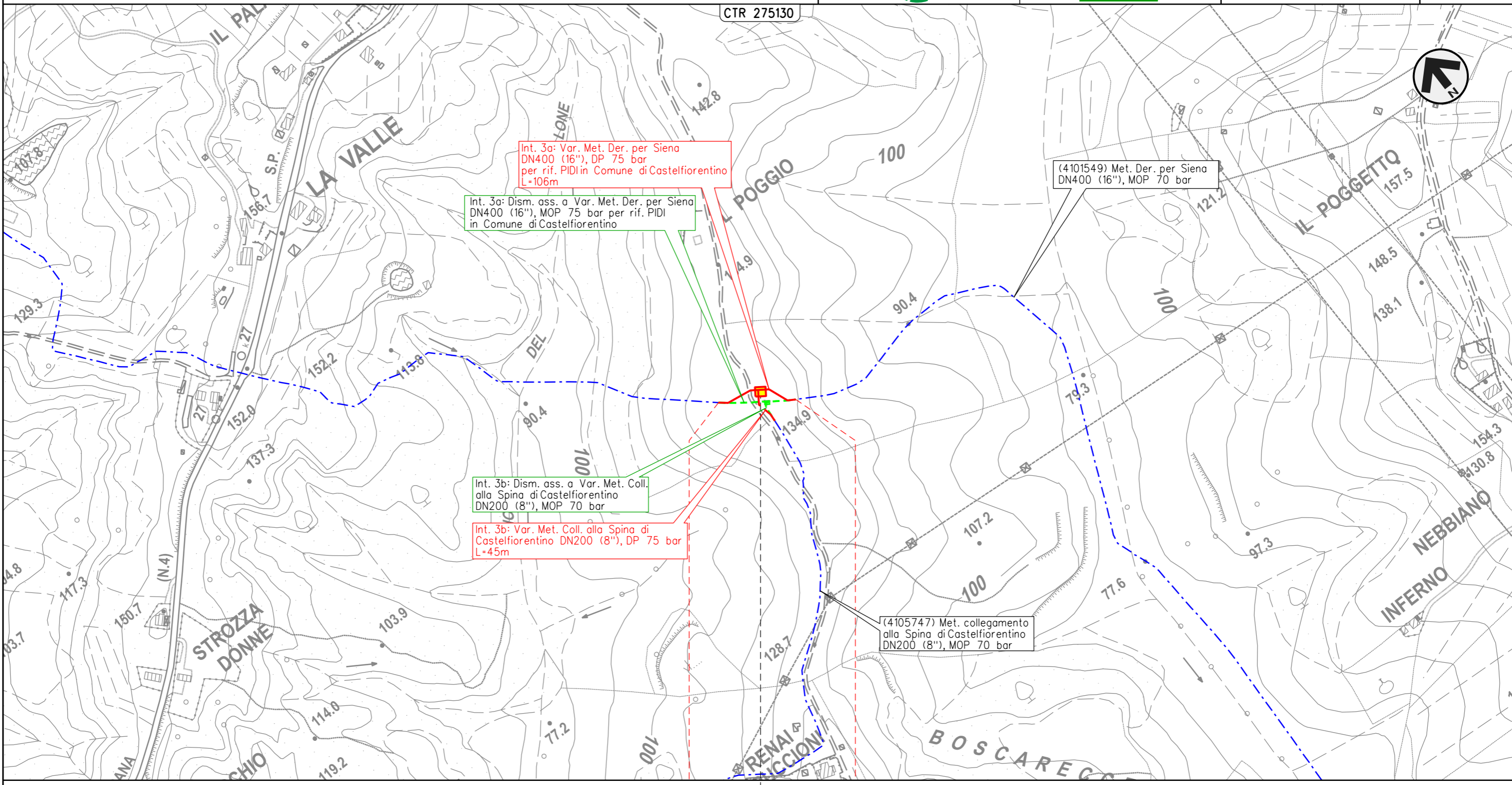
CASTELFIORENTINO  
 FIRENZE

Il presente disegno e' di proprieta' aziendale - La Societa' tutelera' i propri diritti a termine di legge.

METANODOTTO DERIVAZIONE PER SIENA DN400 (16")  
 Interventi 3: Var. Met. Der. per Siena DN400 (16"), DP 75 bar per rif. PIDI  
 in Comune di Castelfiorentino (Loc. Il Poggio) e opere connesse

00	09-06-23	EMISSIONE	ALLEGRUCCI	FRANCESCONE	MONTONI	Foglio	4
INDICE	DATA	REVISIONI	ELABORATO	VERIFICATO	APPROVATO	di	39
			Dis.	PG-HA-09115		Scala	1:5.000
			Comm.	NR/19087			

CARTA DEGLI HABITAT



Il presente disegno e' di proprieta' aziendale - La Societa' tutelera' i propri diritti a termine di legge.

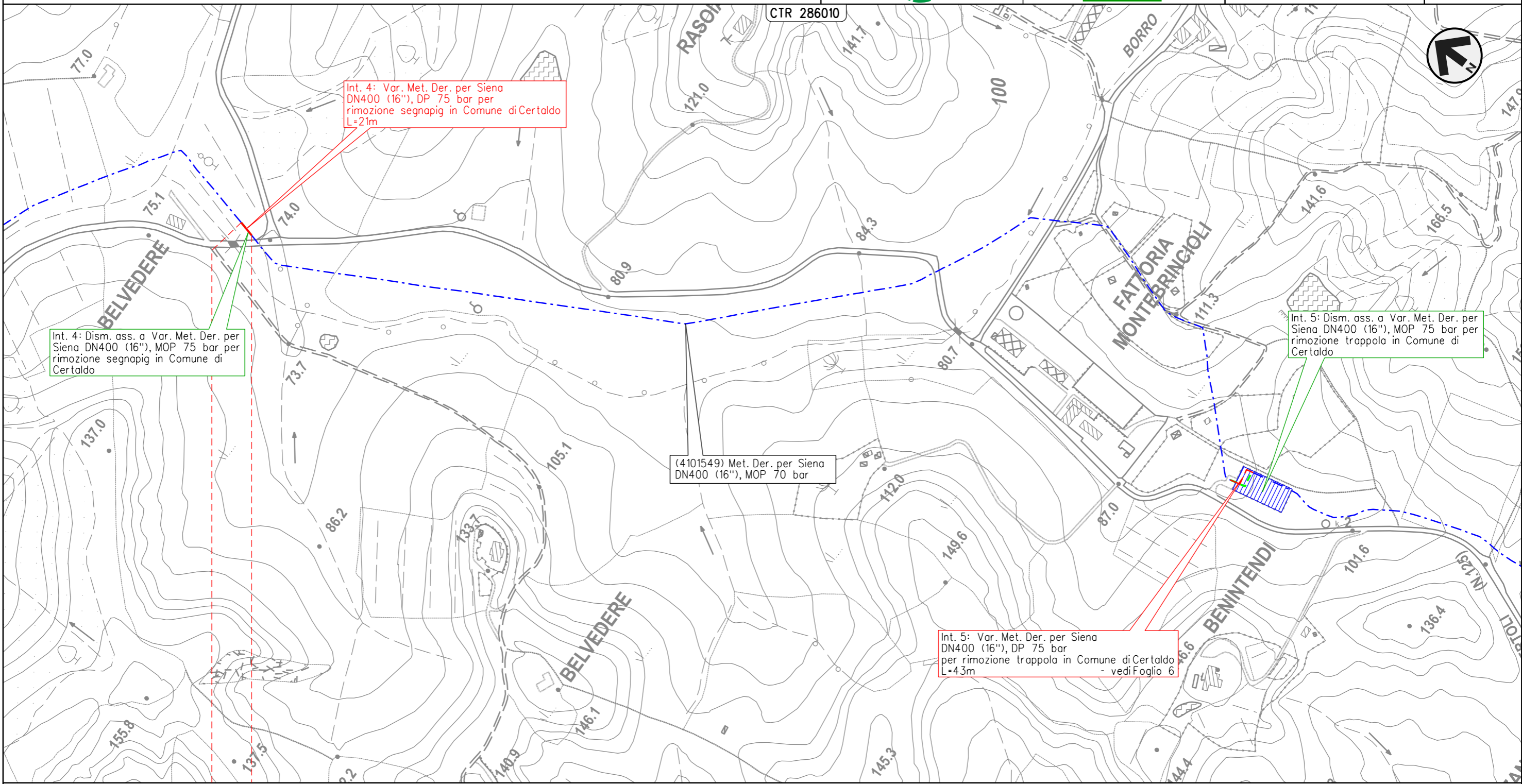


METANODOTTO DERIVAZIONE PER SIENA DN400 (16")  
 Intervento 4: Var. Met. Der. per Siena DN400 (16"), DP 75 bar  
 per rimozione segnapi in Comune di Certaldo (Loc. Belvedere)

00	09-06-23	EMISSIONE	ALLEGRUCCI	FRANCESCONE	MONTONI
INDICE	DATA	REVISIONI	ELABORATO	VERIFICATO	APPROVATO
			Dis.	PG-HA-09115	
			Comm.	NR/19087	

Foglio  
**5**  
 di 39  
 Scala  
 1:5.000

CARTA DEGLI HABITAT

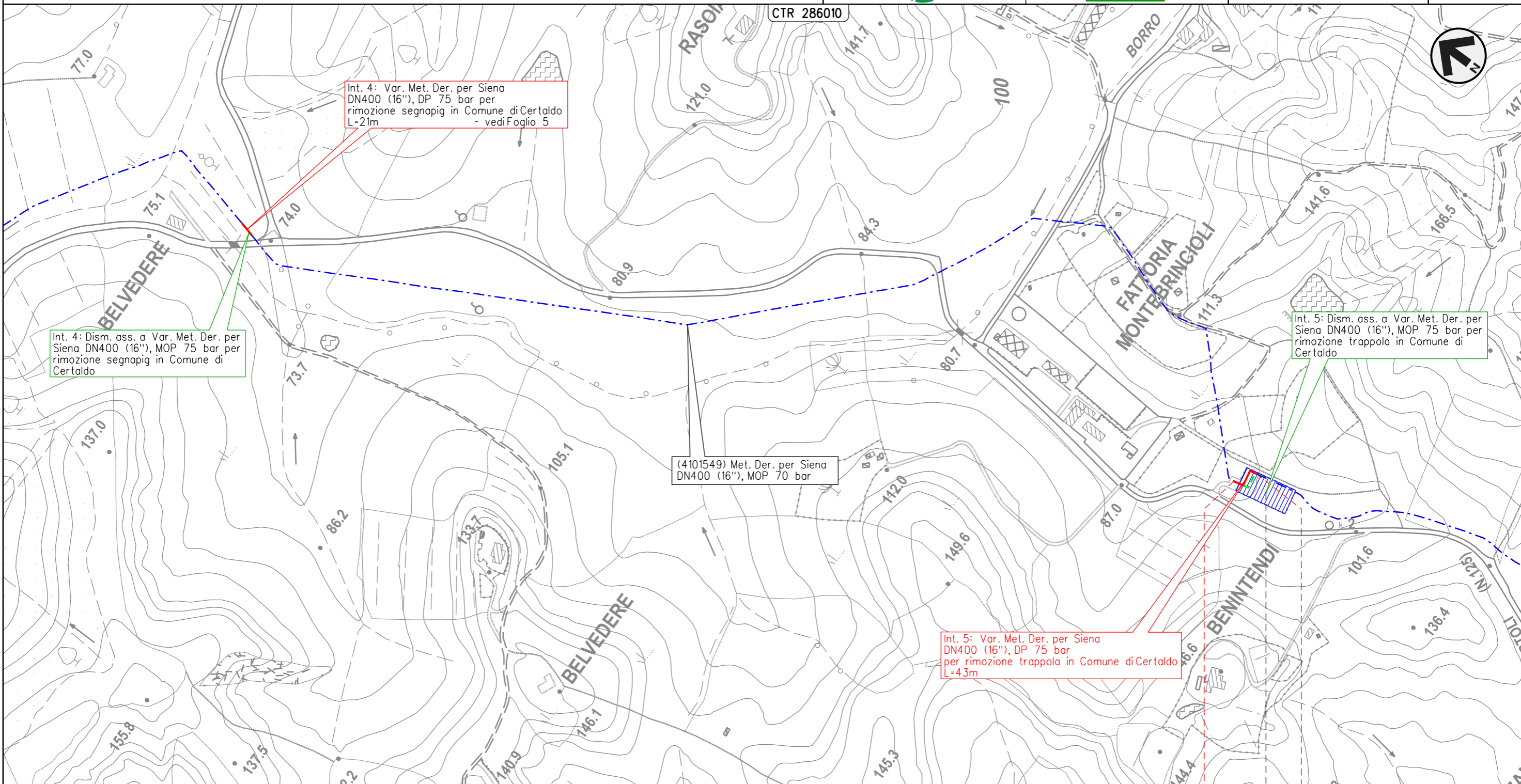


Il presente disegno e' di proprieta' aziendale - La Societa' tutelera' i propri diritti a termine di legge.

METANODOTTO DERIVAZIONE PER SIENA DN400 (16")  
 Intervento 5: Var. Met. Der. per Siena DN400 (16"), DP 75 bar  
 per rimozione trappola in Comune di Certaldo (Loc. Benintendi)

00	09-06-23	EMISSIONE	ALLEGRUCCI	FRANCESCONE	MONTONI	Foglio	6
INDICE	DATA	REVISIONI	ELABORATO	VERIFICATO	APPROVATO	di	39
			Dis.	PG-HA-09115		Scala	1:5.000
			Comm.	NR/19087			

CARTA DEGLI HABITAT



Il presente disegno e' di proprieta' aziendale - La Societa' tutelera' i propri diritti a termine di legge.

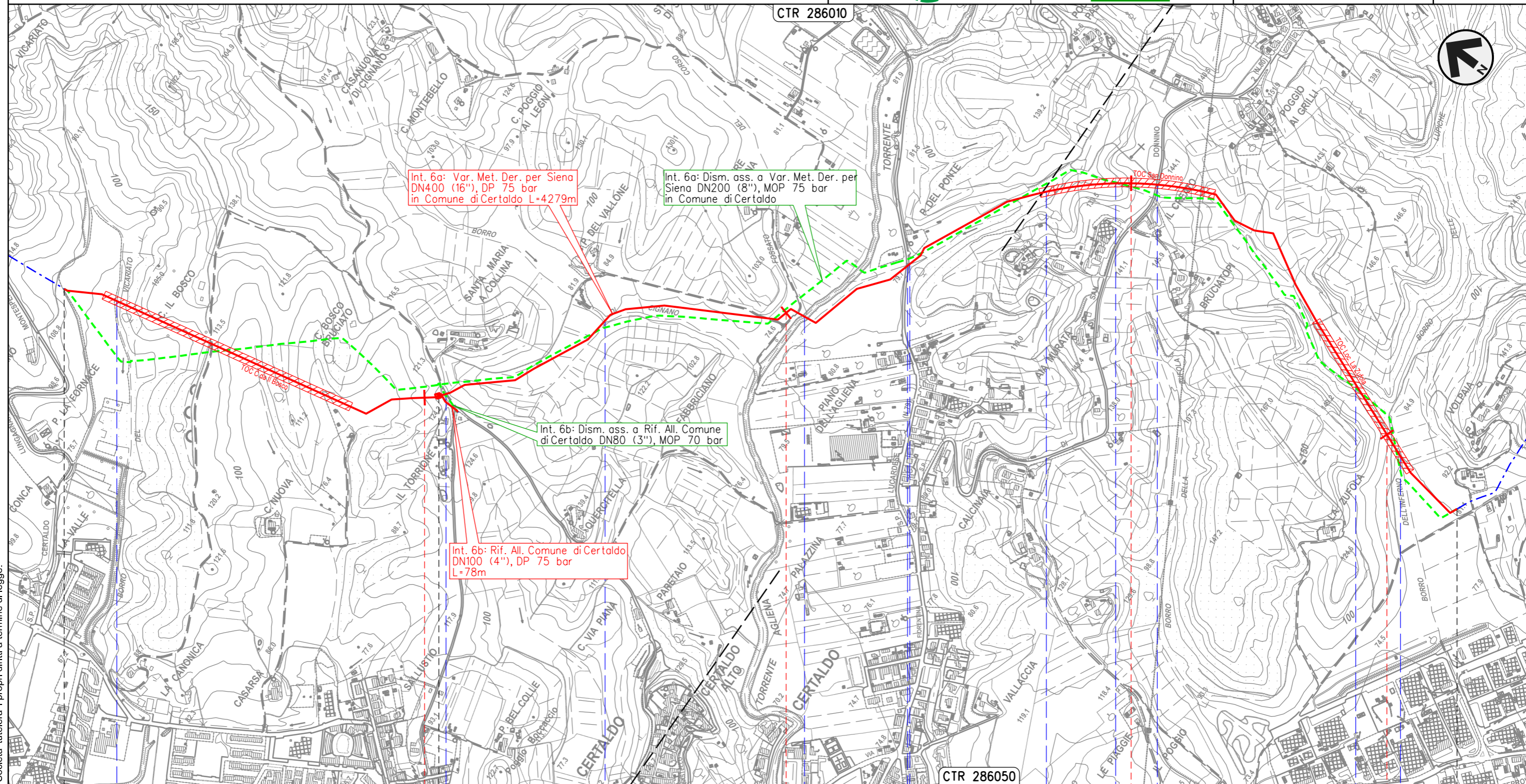
CERTALDO	
FIRENZE	

METANODOTTO DERIVAZIONE PER SIENA DN400 (16")  
 Interventi 6: Var. Met. Der. per Siena DN400 (16"), DP 75 bar  
 in Comune di Certaldo e opere connesse

00	09-06-23	EMISSIONE	ALLEGRUCCI	FRANCESCONE	MONTONI
INDICE	DATA	REVISIONI	ELABORATO	VERIFICATO	APPROVATO
			Dis.	PG-HA-09115	
			Comm.	NR/19087	

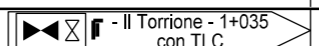
Foglio  
**7**  
 di 39  
 Scala  
 1:10.000

CARTA DEGLI HABITAT



0+000      1      2      3      4      4+279

CERTALDO  
 FIRENZE



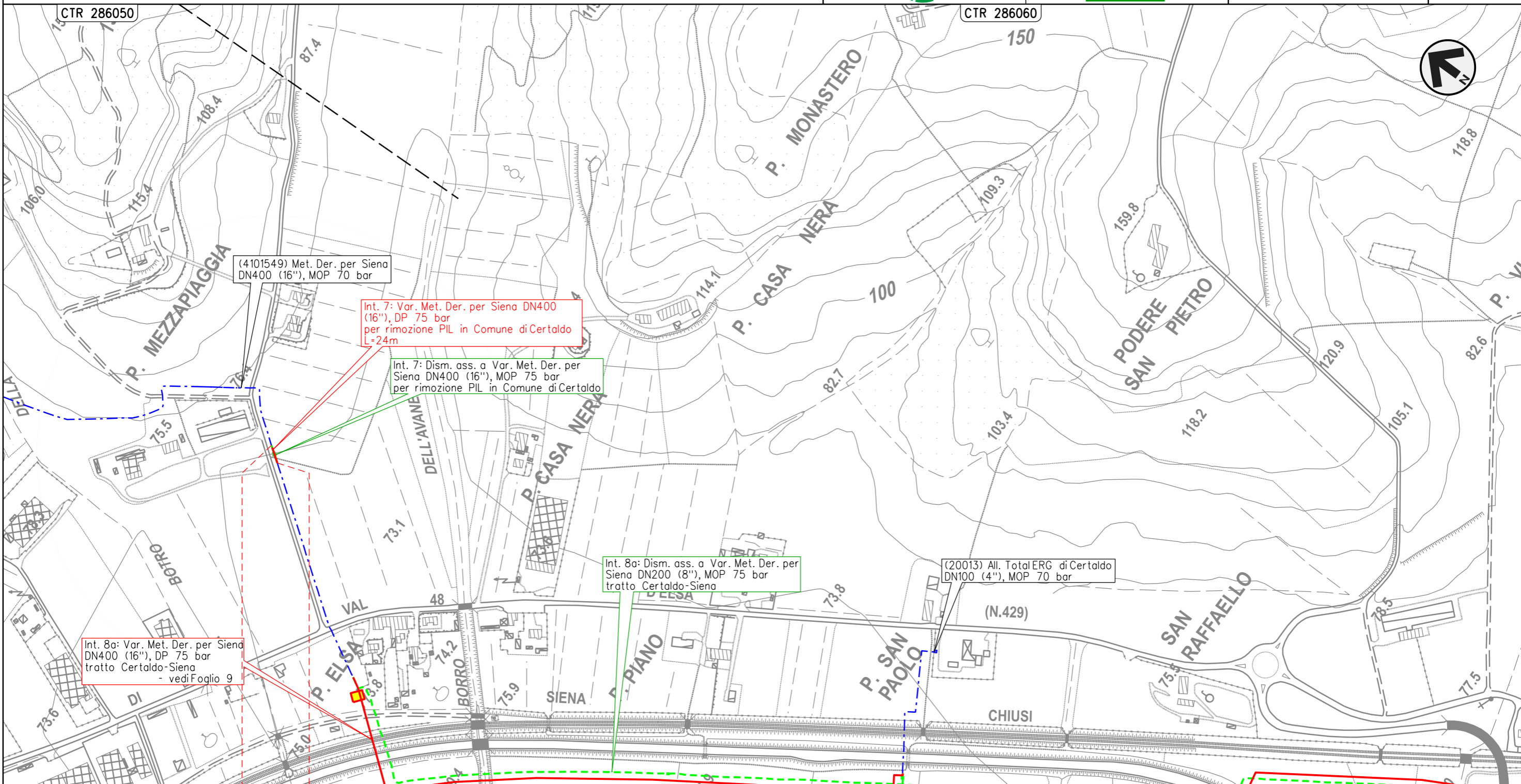
● Borro del Vicariato      ● S.C.      ● Borro di Cignano      ● Torrente Agliena      ● S.P. n.79      ● Fosso      ● S.P. n.50      ● Borro dell'Inferno

Il presente disegno e' di proprieta' aziendale - La Societa' tutelera i propri diritti a termine di legge.

METANODOTTO DERIVAZIONE PER SIENA DN400 (16")  
 Intervento 7: Var. Met. Der. per Siena DN400 (16\*), DP 75 bar  
 per rimozione PIL in Comune di Certaldo (Loc. Mezzapiaggia)

00	09-06-23	EMISSIONE	ALLEGRUCCI	FRANCESCONE	MONTONI	Foglio	8
INDICE	DATA	REVISIONI	ELABORATO	VERIFICATO	APPROVATO	di	39
			Dis.	PG-HA-09115		Scala	1:5.000
			Comm.	NR19087			

CARTA DEGLI HABITAT



Int. 8a: Var. Met. Der. per Siena DN400 (16''), DP 75 bar tratto Certaldo-Siena - vedi Foglio 9

Int. 7: Var. Met. Der. per Siena DN400 (16''), DP 75 bar per rimozione PIL in Comune di Certaldo L=24m

Int. 7: Dism. ass. a Var. Met. Der. per Siena DN400 (16''), MOP 75 bar per rimozione PIL in Comune di Certaldo

Int. 8a: Dism. ass. a Var. Met. Der. per Siena DN200 (8''), MOP 75 bar tratto Certaldo-Siena

(20013) All. TotalERG di Certaldo DN100 (4''), MOP 70 bar

0 0+024

CERTALDO  
 FIRENZE

Il presente disegno e' di proprieta' aziendale - La Societa' tutelera' i propri diritti a termine di legge.

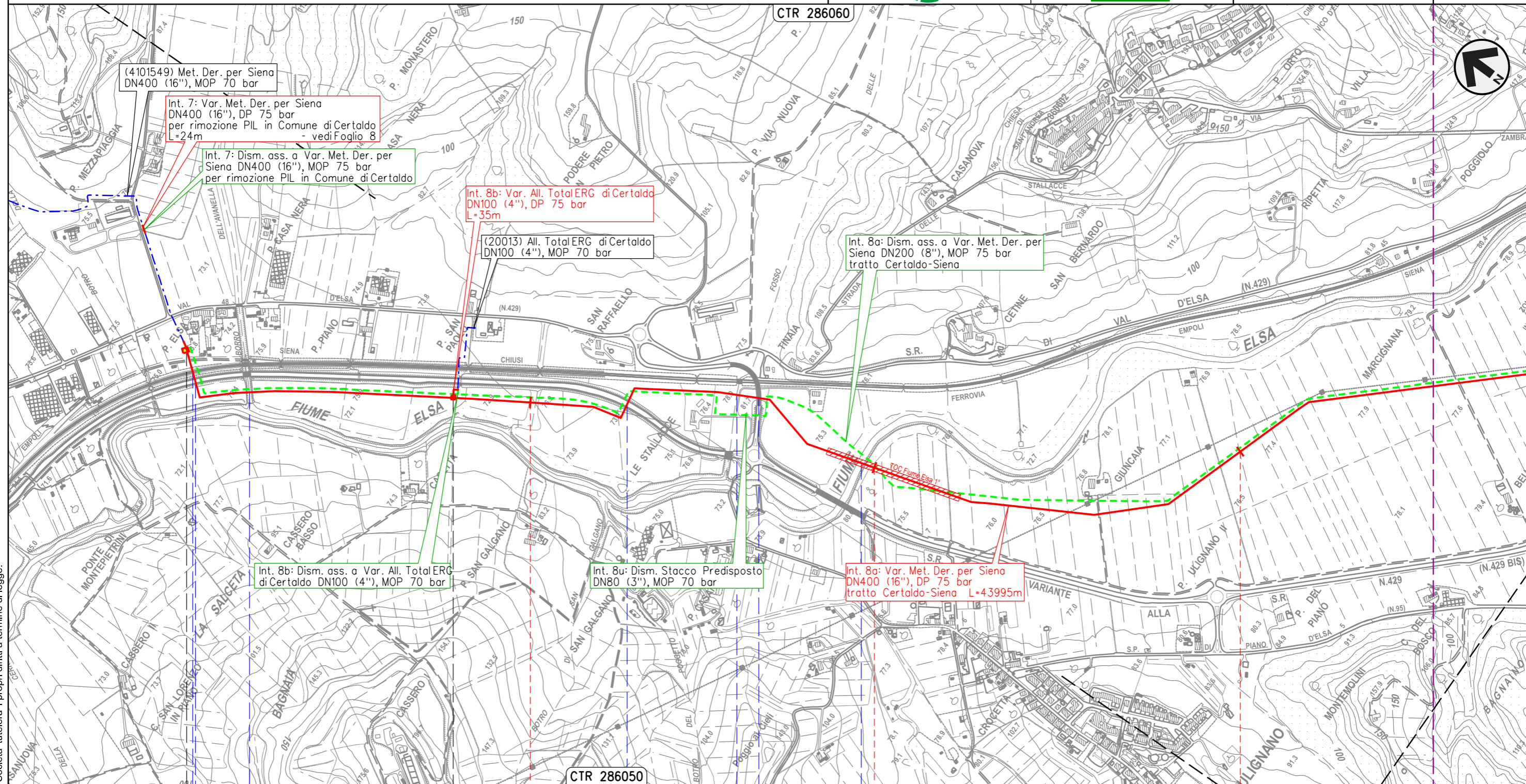


METANODOTTO DERIVAZIONE PER SIENA DN400 (16")  
 Interventi 8: Var. Met. Der. per Siena DN400 (16"), DP 75 bar  
 tratto Certaldo-Siena e opere connesse

00	09-06-23	EMISSIONE	ALLEGRUCCI	FRANCESCO	MONTONI
INDICE	DATA	REVISIONI	ELABORATO	VERIFICATO	APPROVATO
			Dis.	PG-HA-09115	
			Comm.	NR19087	

Foglio  
**9**  
 di 39  
 Scala  
 1:10.000

CARTA DEGLI HABITAT



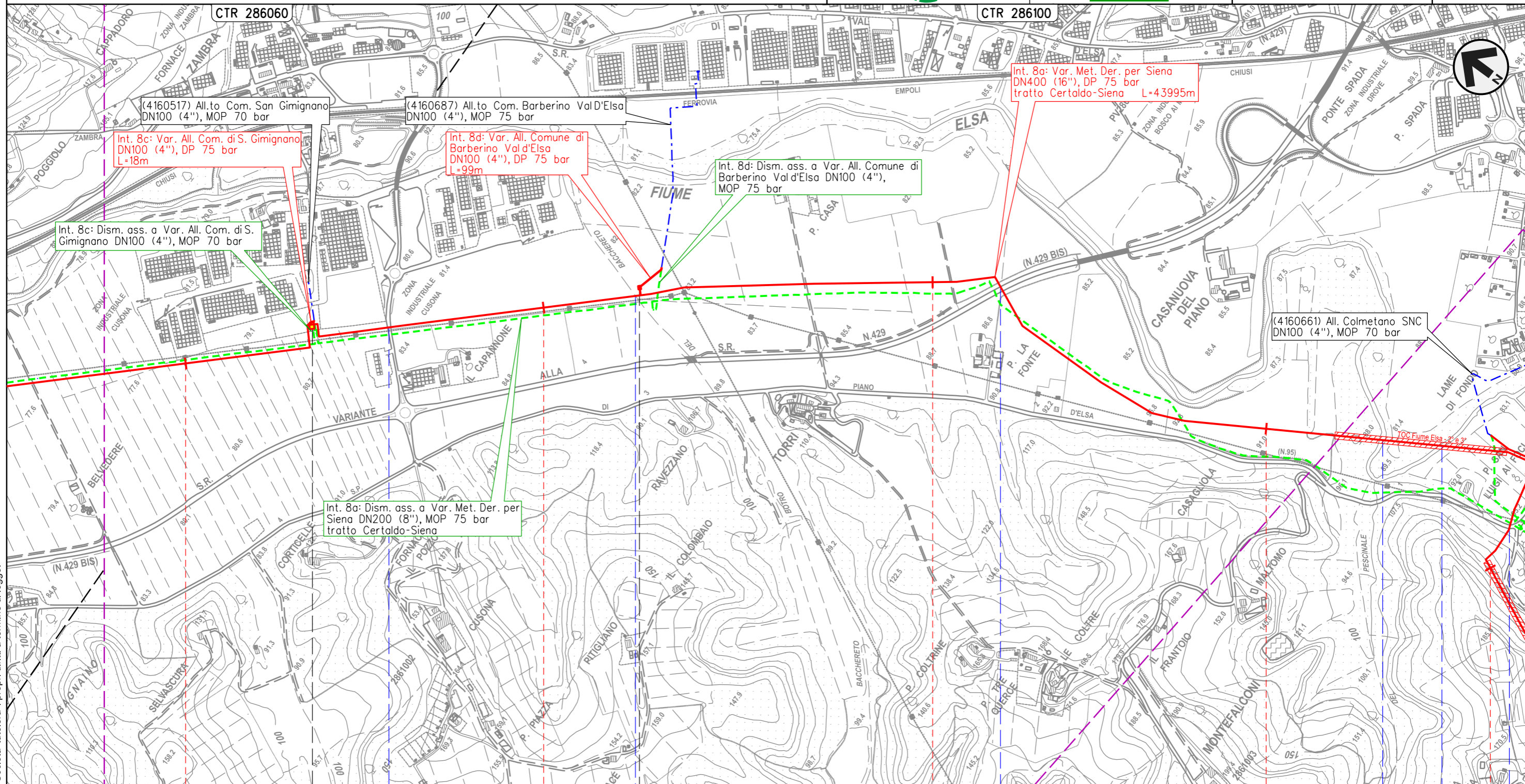
Il presente disegno e' di proprieta' aziendale - La Societa' tutelera i propri diritti a termine di legge.

0+000	1	2	3
CERTALDO	FIRENZE	BARBERINO TAVARNELLE	SAN GIMIGNANO
- P. Elsa - 0+025	- Cassetta - 0+802		
F.S. Empoli-Siena • S.R. n.429 Var. • Borro dell'Avanella	S.R. n.429 Var. • Fosso delle Avane • S.C.	Fiume Elsa	

METANODOTTO DERIVAZIONE PER SIENA DN400 (16")  
 Interventi 8: Var. Met. Der. per Siena DN400 (16"), DP 75 bar  
 tratto Certaldo-Siena e opere connesse

00	09-06-23	EMISSIONE	ALLEGRUCCI	FRANCESCO	MONTONI	Foglio <b>10</b> di 39
INDICE	DATA	REVISIONI	ELABORATO	VERIFICATO	APPROVATO	
			Dis. PG-HA-09115		Scala 1:10.000	
			Comm. NR19087			

CARTA DEGLI HABITAT



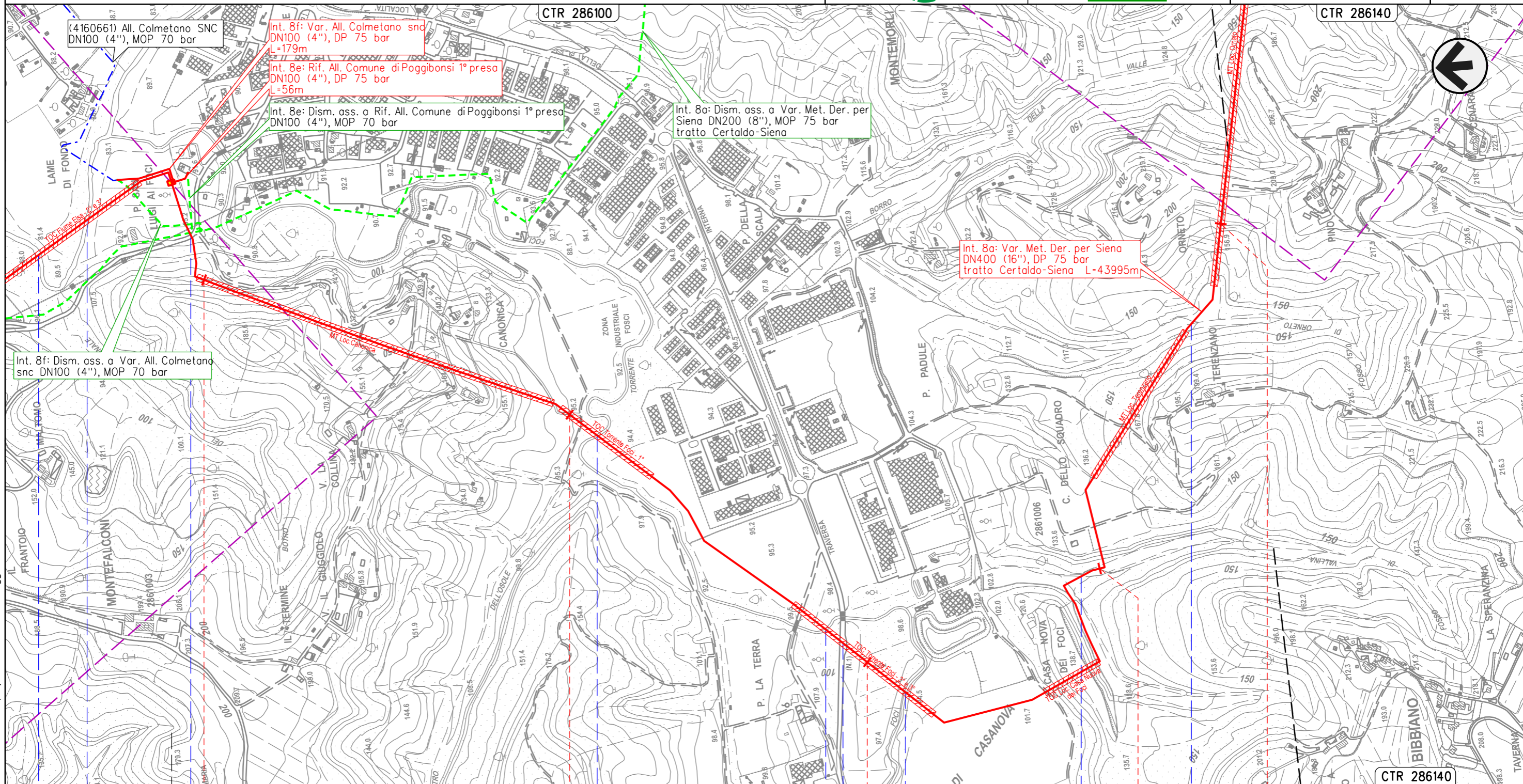
4	5	6	7	8
SAN GIMIGNANO		POGGIBONSI		POGGIBONSI
		SIENA		BARBERINO TAVARNELLE
				FIRENZE
				SIENA
Cusona - 4+389 con TLC S.C.		Botro del Bacchereto		S.P. n.95 Piano di Val d'Elsa
		P. Casa Nuova - 0+020		
		S.R. n.429 Var.		Fiume Elsa

Il presente disegno e' di proprieta' aziendale - La Societa' tutelera' i propri diritti a termine di legge.

METANODOTTO DERIVAZIONE PER SIENA DN400 (16")  
 Interventi 8: Var. Met. Der. per Siena DN400 (16"), DP 75 bar  
 tratto Certaldo-Siena e opere connesse

00	09-06-23	EMISSIONE	ALLEGRUCCI	FRANCESCO	MONTONI	Foglio <b>11</b>
INDICE	DATA	REVISIONI	ELABORATO	VERIFICATO	APPROVATO	
			Dis.	PG-HA-09115		di 39
			Comm.	NR/19087		Scala 1:10.000

CARTA DEGLI HABITAT



Il presente disegno e' di proprieta' aziendale - La Societa' tutelera' i propri diritti a termine di legge.

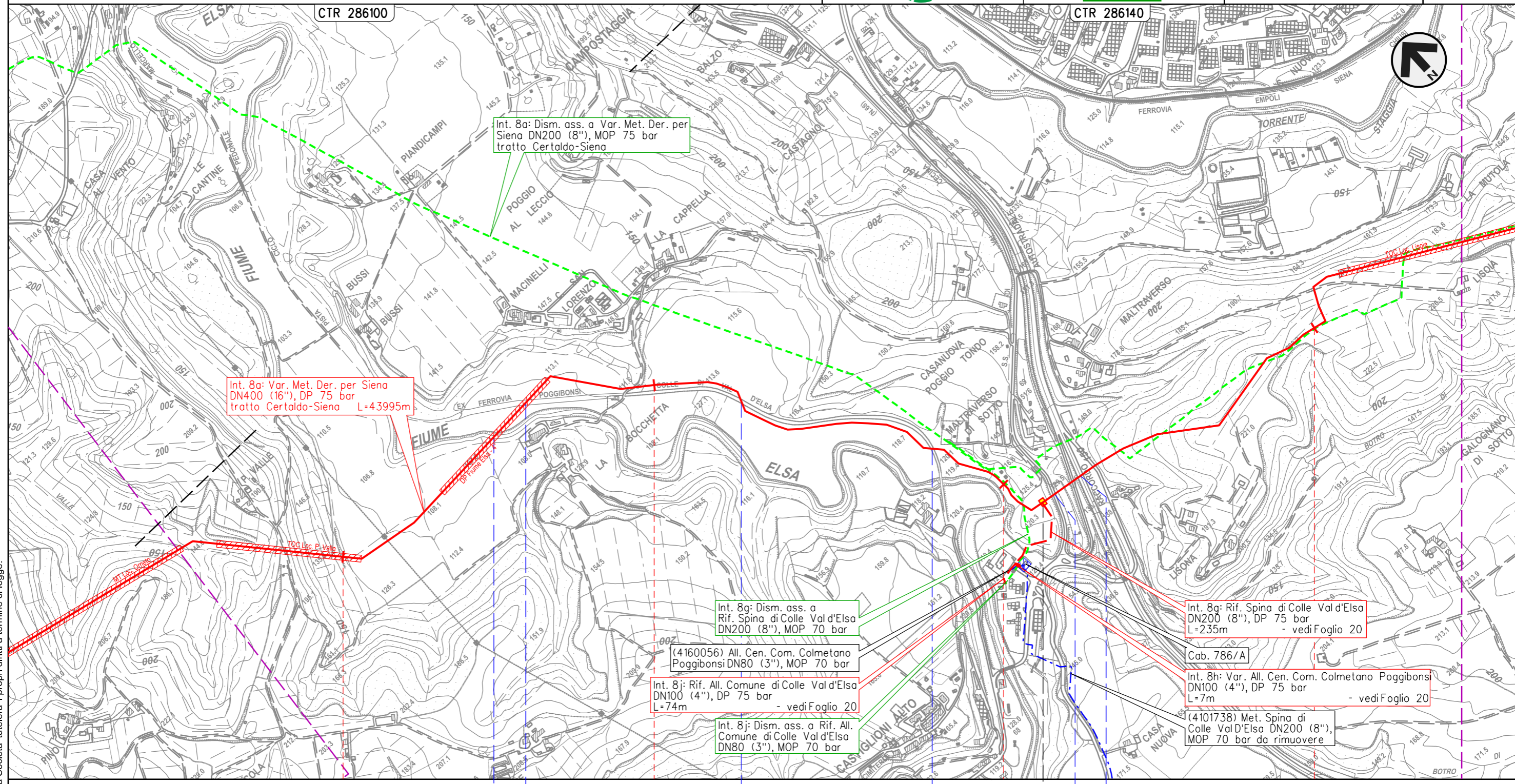
8	9	10	11	12
BARBERINO TAVARNELLE	POGGIBONSI	SIENA	SAN GIMIGNANO	POGGIBONSI
FIRENZE				
- P. San Luigi al Foc - 7+740				
Fiume Elsa	S.P. n.95 Piano di Val D'Elsa	Torrente Foci	Torrente Foci	S.P. n.1 di San Gimignano
			Fosso di Vallina	Fosso di Orneto

METANODOTTO DERIVAZIONE PER SIENA DN400 (16")  
 Interventi 8: Var. Met. Der. per Siena DN400 (16"), DP 75 bar  
 tratto Certaldo-Siena e opere connesse

00	09-06-23	EMISSIONE	ALLEGRUCCI	FRANCESCO	MONTONI
INDICE	DATA	REVISIONI	ELABORATO	VERIFICATO	APPROVATO
			Dis.	PG-HA-09115	
			Comm.	NR/19087	

Foglio  
**12**  
 di 39  
 Scala  
 1:10.000

CARTA DEGLI HABITAT



Int. 8a: Var. Met. Der. per Siena  
 DN400 (16"), DP 75 bar  
 tratto Certaldo-Siena L=43995m

Int. 8a: Dism. ass. a Var. Met. Der. per  
 Siena DN200 (8"), MOP 75 bar  
 tratto Certaldo-Siena

Int. 8g: Dism. ass. a  
 Rif. Spina di Colle Val d'Elsa  
 DN200 (8"), MOP 70 bar

(4160056) All. Cen. Com. Colmetano  
 Poggibonsi DN80 (3"), MOP 70 bar

Int. 8j: Rif. All. Comune di Colle Val d'Elsa  
 DN100 (4"), DP 75 bar  
 L=74m - vedi Foglio 20

Int. 8j: Dism. ass. a Rif. All.  
 Comune di Colle Val d'Elsa  
 DN80 (3"), MOP 70 bar

Int. 8g: Rif. Spina di Colle Val d'Elsa  
 DN200 (8"), DP 75 bar  
 L=235m - vedi Foglio 20

Cab. 786/A

Int. 8h: Var. All. Cen. Com. Colmetano Poggibonsi  
 DN100 (4"), DP 75 bar  
 L=7m - vedi Foglio 20

(4101738) Met. Spina di  
 Colle Val d'Elsa DN200 (8"),  
 MOP 70 bar da rimuovere

POGGIBONSI  
 SIENA

Mal Traverso di Sotto - 15+150  
 con TLC

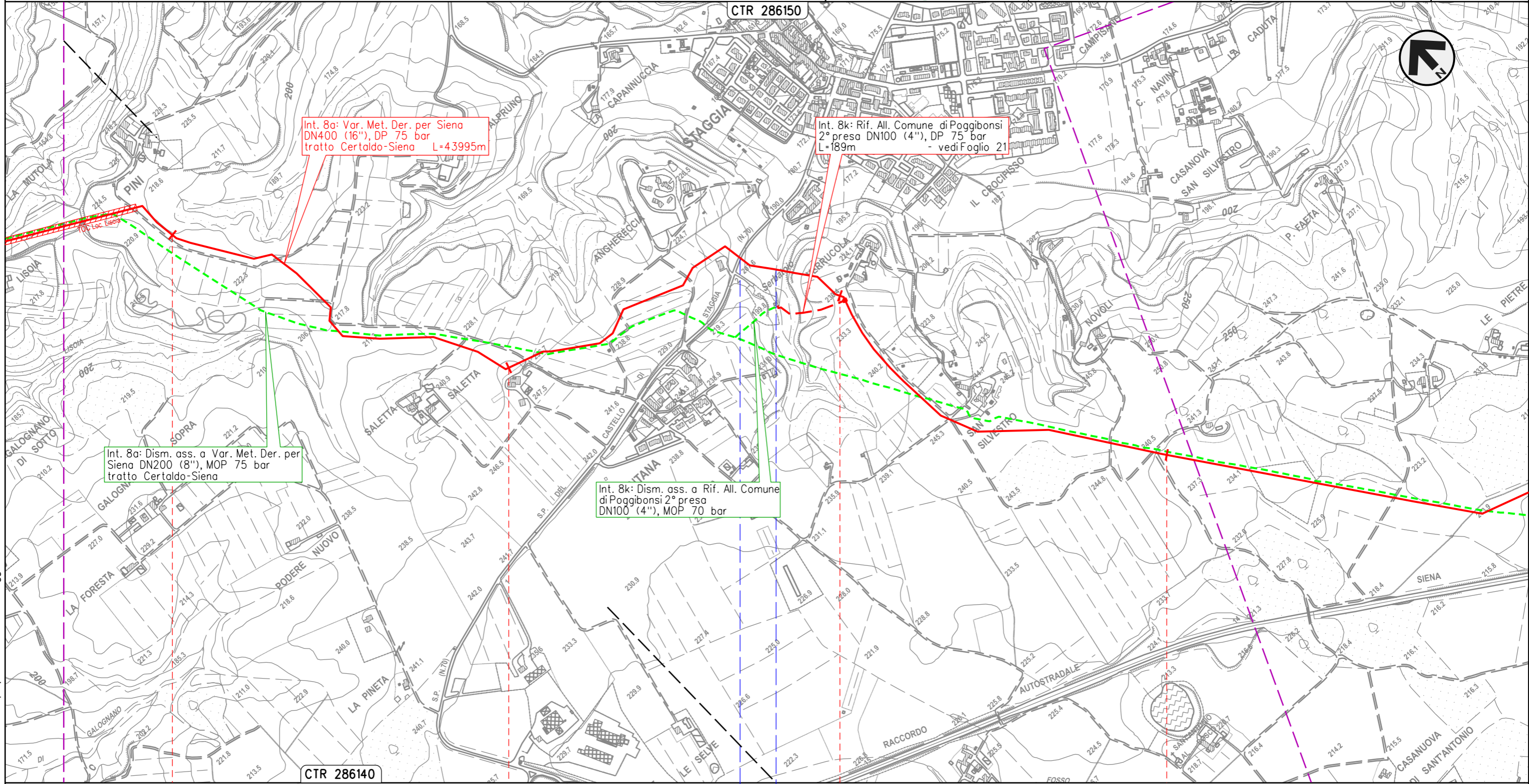
- Fiume Elsa
- Pista ciclo-pedonale  
M. Torre e N.R.
- Pista ciclo-pedonale  
M. Torre e N.R.
- Pista ciclo-pedonale  
M. Torre e N.R.
- S.R. n.68 di Val di Cecina
- Racc. autostradale n.3 Siena-Firenze

Il presente disegno e' di proprieta' aziendale - La Societa' tutelera' i propri diritti a termine di legge.

METANODOTTO DERIVAZIONE PER SIENA DN400 (16")  
 Interventi 8: Var. Met. Der. per Siena DN400 (16"), DP 75 bar  
 tratto Certaldo-Siena e opere connesse

CARTA DEGLI HABITAT

00	09-06-23	EMISSIONE	ALLEGRUCCI	FRANCESCONE	MONTONI	Foglio <b>13</b>
INDICE	DATA	REVISIONI	ELABORATO	VERIFICATO	APPROVATO	
 			Dis.	PG-HA-09115		di 39
			Comm.	NR19087		Scala 1:10.000



Il presente disegno e' di proprieta' aziendale - La Societa' tutelera i propri diritti a termine di legge.

POGGIBONSI

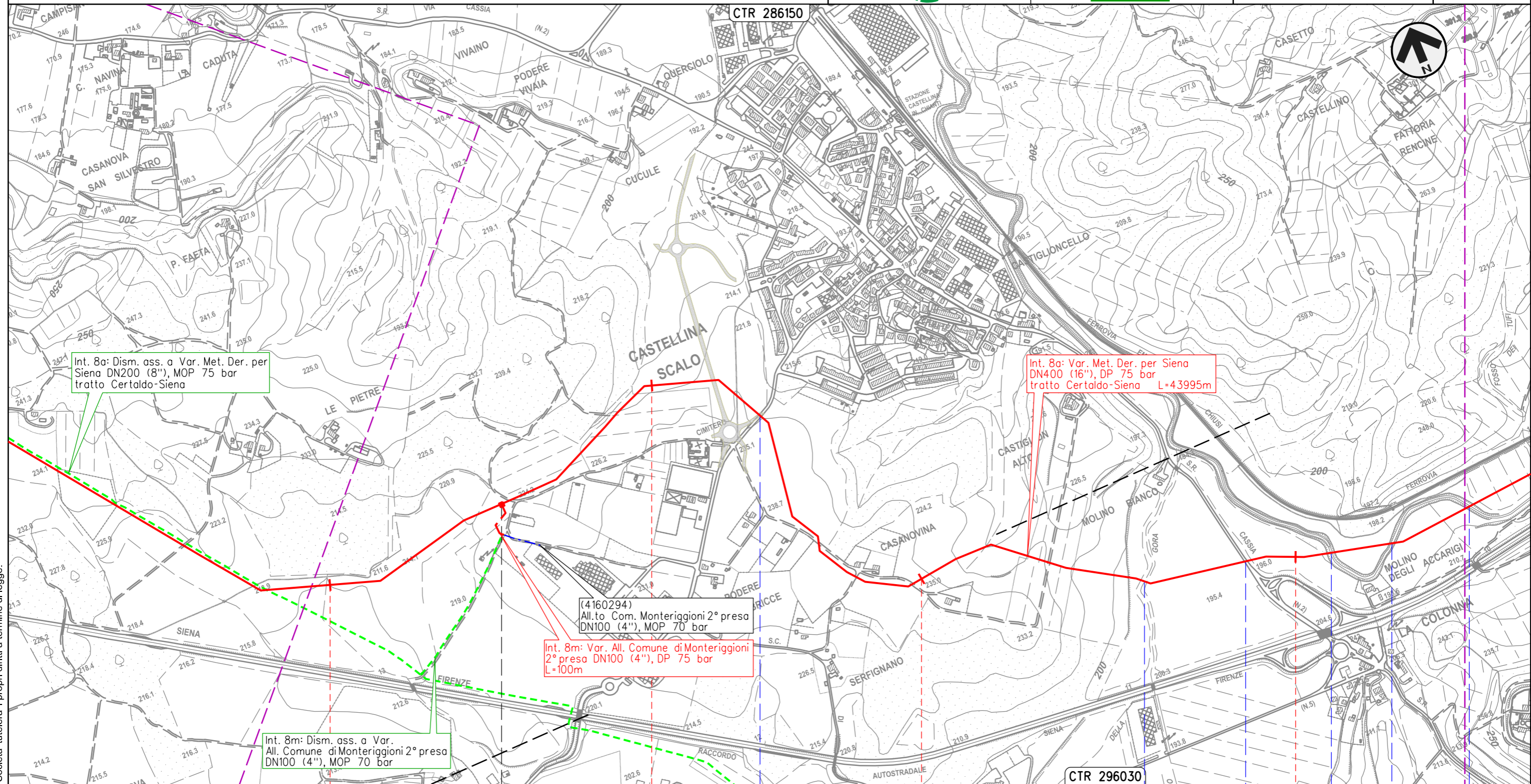
SIENA

S.P. n.70 del Castello di Staggia ● Fosso s.n.


METANODOTTO DERIVAZIONE PER SIENA DN400 (16")  
 Interventi 8: Var. Met. Der. per Siena DN400 (16"), DP 75 bar  
 tratto Certaldo-Siena e opere connesse

00	09-06-23	EMISSIONE	ALLEGRUCCI	FRANCESCO	MONTONI	Foglio <b>14</b> di 39 Scala 1:10.000
INDICE	DATA	REVISIONI	ELABORATO	VERIFICATO	APPROVATO	
 			Dis.	PG-HA-09115		
			Comm.	NR19087		

CARTA DEGLI HABITAT



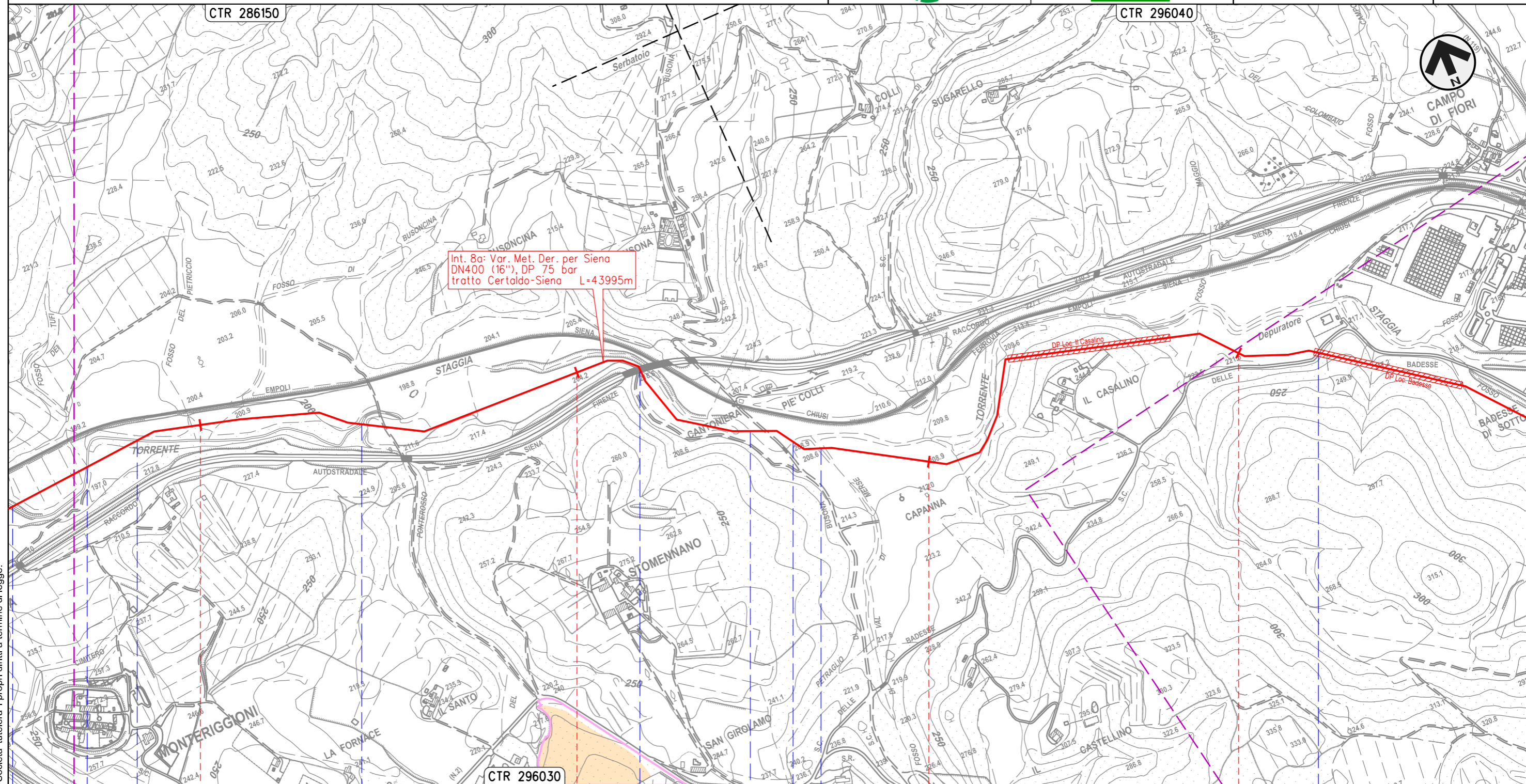
Il presente disegno e' di proprieta' aziendale - La Societa' tutelera' i propri diritti a termine di legge.

21	22	23	24
POGGIBONSI	MONTERIGGIONI	SIENA	CASTELLINA IN CHIANTI
MONTERIGGIONI	POGGIBONSI	SIENA	MONTERIG.
 - Le Pietre - 21+516		S.C.	Fosso della Gora    S.R. n.2 Cassia    Torrente Staggia

METANODOTTO DERIVAZIONE PER SIENA DN400 (16")  
 Interventi 8: Var. Met. Der. per Siena DN400 (16"), DP 75 bar  
 tratto Certaldo-Siena e opere connesse

00	09-06-23	EMISSIONE	ALLEGRUCCI	FRANCESCO	MONTONI	Foglio <b>15</b> di 39
INDICE	DATA	REVISIONI	ELABORATO	VERIFICATO	APPROVATO	
 			Dis.	PG-HA-09115		di 39
			Comm.	NR19087		Scala

CARTA DEGLI HABITAT



25	26	27	28
CASTELLINA IN CHIANTI	MONTERIGGIONI	SIENA	MONTERIGGIONI
Monteriggioni	Castellina in Chianti	Fosso di Val di Merse	S.C.
Torrente Staggia	Torrente Staggia	Racc. autostradale n.3 Siena-Firenze	Torrente Staggia

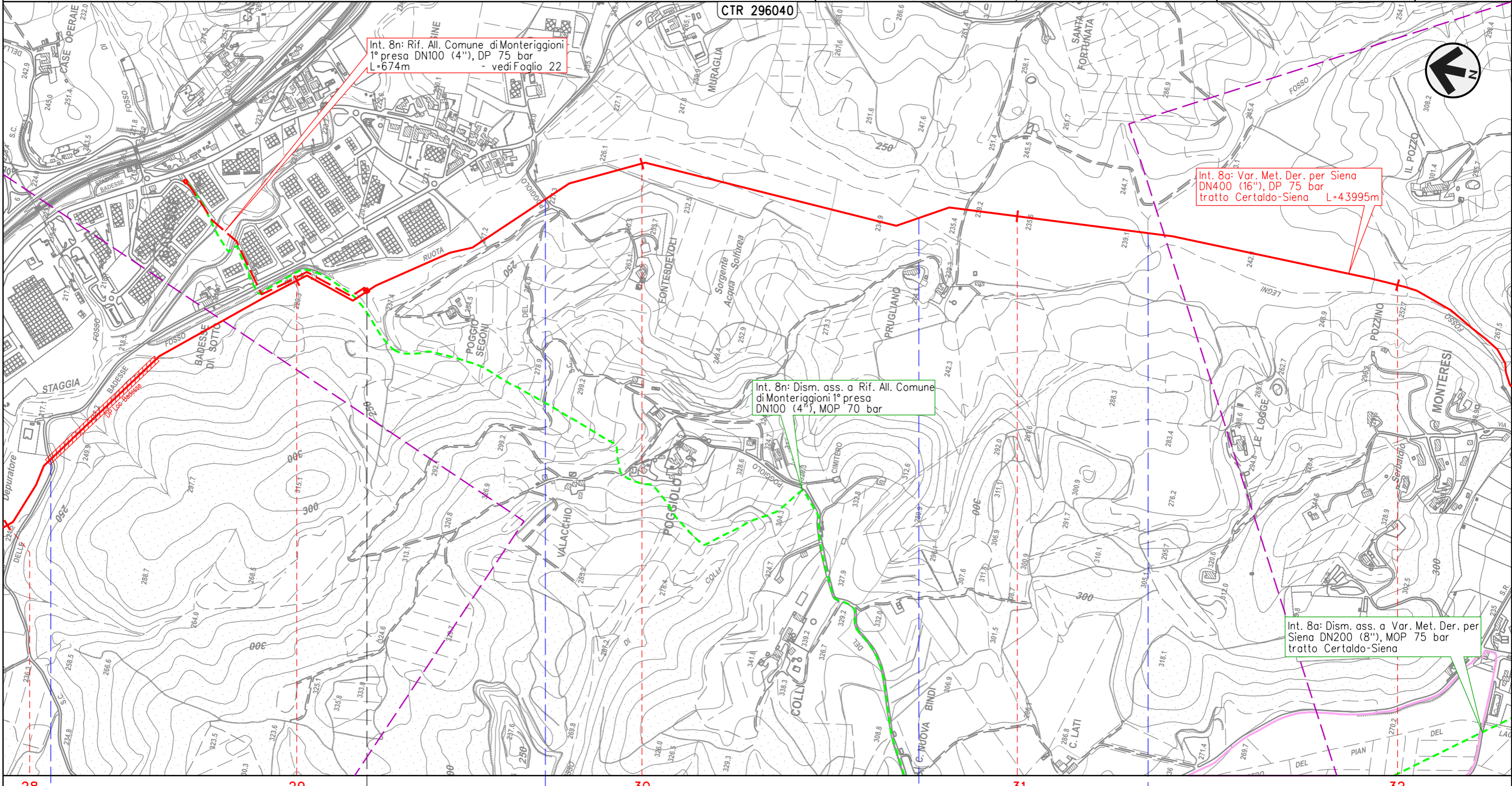
Il presente disegno e' di proprieta' aziendale - La Societa' tutelera i propri diritti a termine di legge.

METANODOTTO DERIVAZIONE PER SIENA DN400 (16")  
 Interventi 8: Var. Met. Der. per Siena DN400 (16"), DP 75 bar  
 tratto Certaldo-Siena e opere connesse


CARTA DEGLI HABITAT

00	09-06-23	EMISSIONE	ALLEGRUCCI	FRANCESCO	MONTONI	Foglio <b>16</b> di 39
INDICE	DATA	REVISIONI	ELABORATO	VERIFICATO	APPROVATO	
 			Dis.	PG-HA-09115		di 39
			Comm.	NR19087		Scala 1:10.000

CTR 296040



Il presente disegno e' di proprieta' aziendale - La Societa' tutelera i propri diritti a termine di legge.

28	29	30	31	32
MONTERIGGIONI				
SIENA				
• S.C.	 - Poggio Segoni - 29+226	• S.C.	• Fosso Ruota	• Fosso Ruota

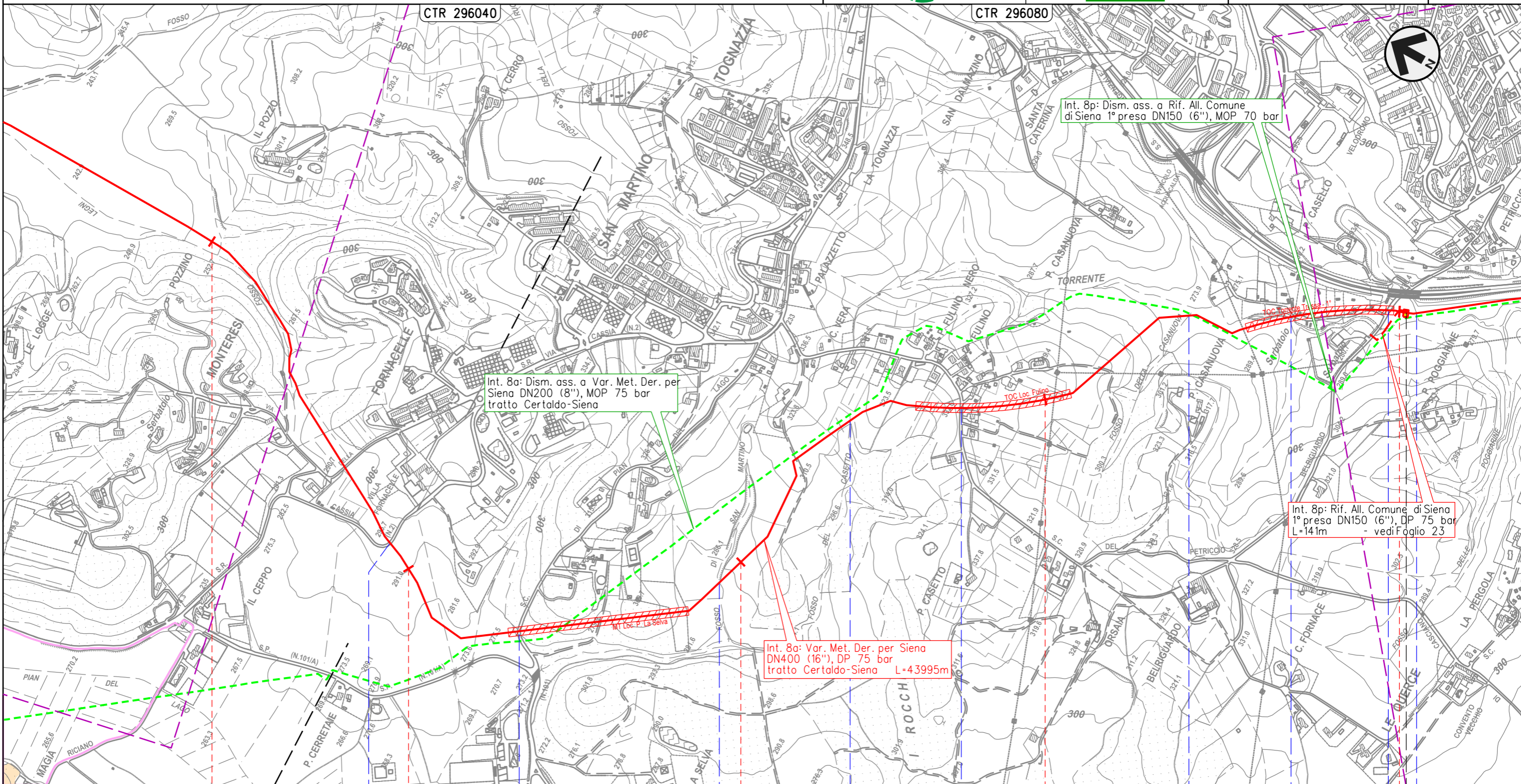


METANODOTTO DERIVAZIONE PER SIENA DN400 (16")  
 Interventi 8: Var. Met. Der. per Siena DN400 (16"), DP 75 bar  
 tratto Certaldo-Siena e opere connesse

00	09-06-23	EMISSIONE	ALLEGRUCCI	FRANCESCO	MONTONI
INDICE	DATA	REVISIONI	ELABORATO	VERIFICATO	APPROVATO
			Dis.	PG-HA-09115	
			Comm.	NR19087	

Foglio  
**17**  
 di 39  
 Scala  
 1:10.000

CARTA DEGLI HABITAT



Il presente disegno e' di proprieta' aziendale - La Societa' tutelera' i propri diritti a termine di legge.

32  
 MONTERIGGIONI

33

34

35  
 SIENA

36

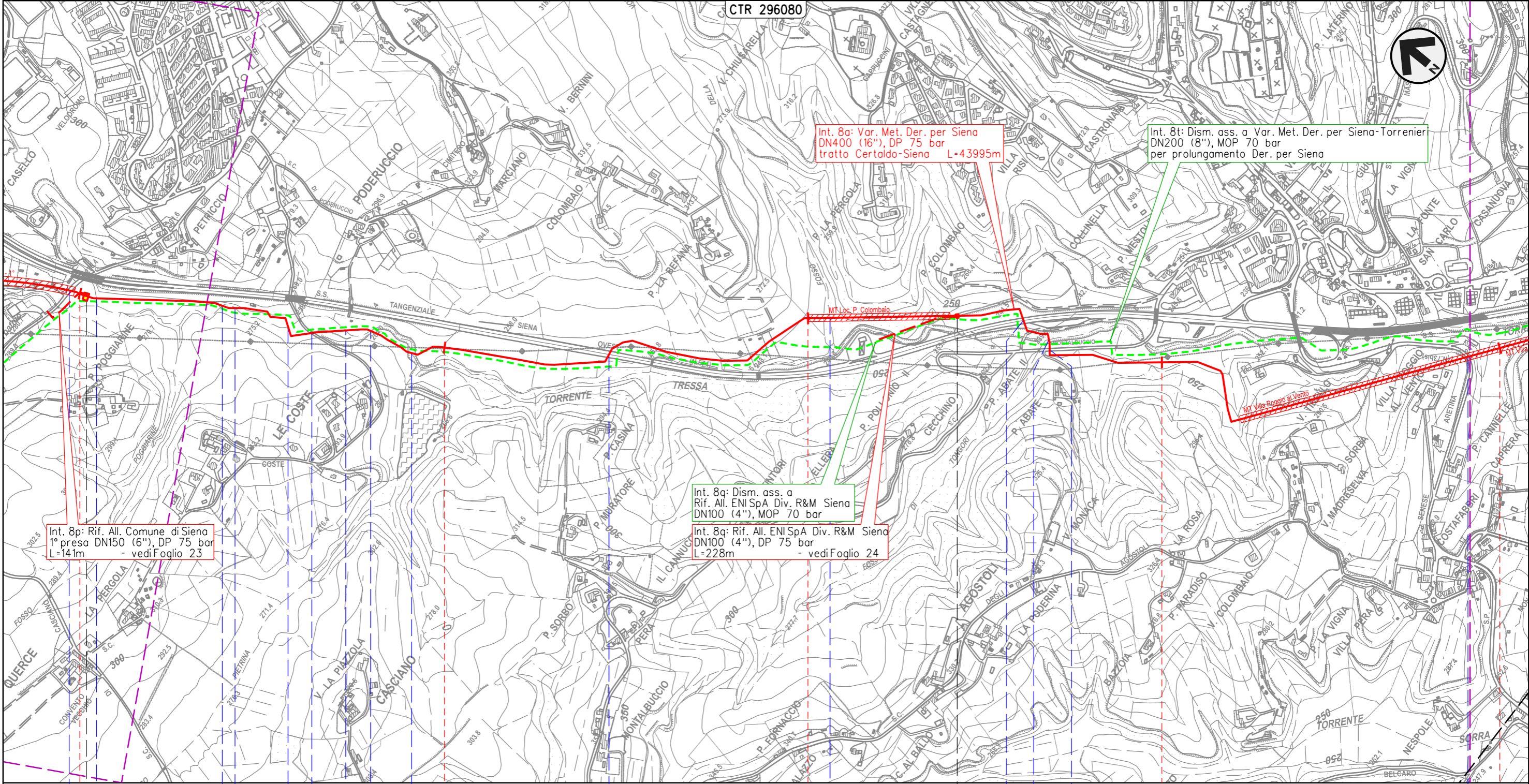
S.R. n.2 Cassia      S.C.      Fosso di San Martino      Fosso del Casetto      S.C.      Fosso della Casa Nuova      Torrente Tressa      S.C.      Fosso Fontebecci

◀▶ - P. Poggiarine - 36+037 con TLC

METANODOTTO DERIVAZIONE PER SIENA DN400 (16")  
 Interventi 8: Var. Met. Der. per Siena DN400 (16"), DP 75 bar  
 tratto Certaldo-Siena e opere connesse

CARTA DEGLI HABITAT

00	09-06-23	EMISSIONE	ALLEGRUCCI	FRANCESCONE	MONTONI	Foglio <b>18</b> di 39 Scala 1:10.000
INDICE	DATA	REVISIONI	ELABORATO	VERIFICATO	APPROVATO	
 			Dis.	PG-HA-09115		
			Comm.	NR/19087		



Int. 8p: Rif. All. Comune di Siena  
 1° presa DN150 (6"), DP 75 bar  
 L=141m - vedi Foglio 23

Int. 8a: Var. Met. Der. per Siena  
 DN400 (16"), DP 75 bar  
 tratto Certaldo-Siena L=43995m

Int. 8t: Dism. ass. a Var. Met. Der. per Siena-Torrenier  
 DN200 (8"), MOP 70 bar  
 per prolungamento Der. per Siena

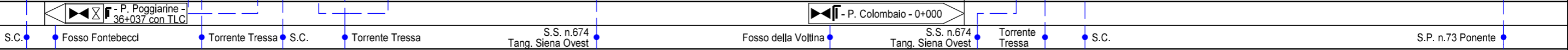
Int. 8q: Dism. ass. a  
 Rif. All. ENI SpA Div. R&M Siena  
 DN100 (4"), MOP 70 bar

Int. 8q: Rif. All. ENI SpA Div. R&M Siena  
 DN100 (4"), DP 75 bar  
 L=228m - vedi Foglio 24

Il presente disegno e' di proprieta' aziendale - La Societa' tutelera' i propri diritti a termine di legge.

36 37 38 39 40

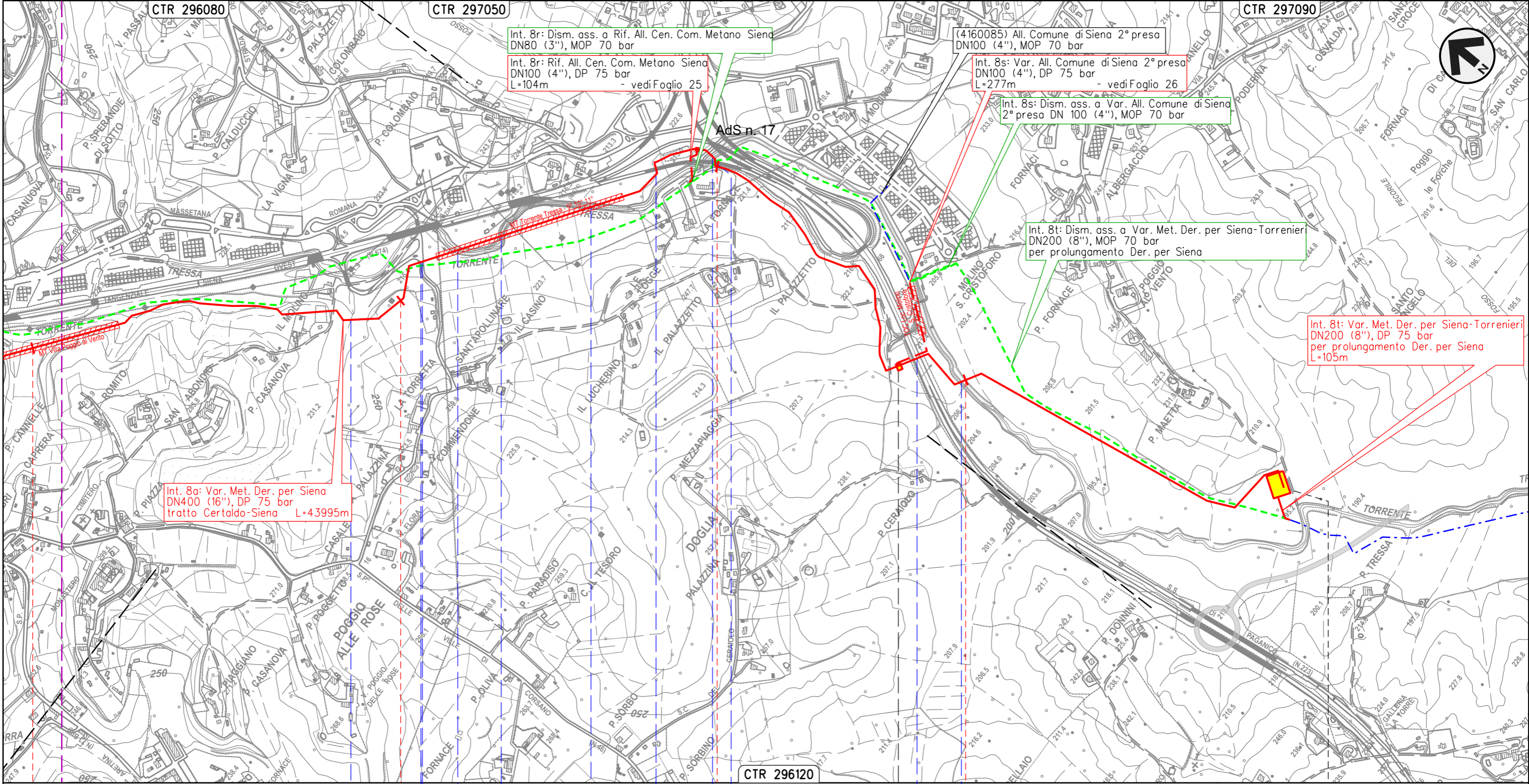
SIENA  
 SIENA



METANODOTTO DERIVAZIONE PER SIENA DN400 (16")  
 Interventi 8: Var. Met. Der. per Siena DN400 (16"), DP 75 bar  
 tratto Certaldo-Siena e opere connesse

CARTA DEGLI HABITAT

00	09-06-23	EMISSIONE	ALLEGRUCCI	FRANCESCO	MONTONI	Foglio <b>19</b> di 39 Scala 1:10.000
INDICE	DATA	REVISIONI	ELABORATO	VERIFICATO	APPROVATO	
			Dis. PG-HA-09115			
			Comm. NR19087			



Il presente disegno e' di proprieta' aziendale - La Societa' tutelera i propri diritti a termine di legge.

40 41 42 43 43+995

SIENA  
SIENA


◀▶ - P. Molino S. Cristoforo - 42+804 con TLC

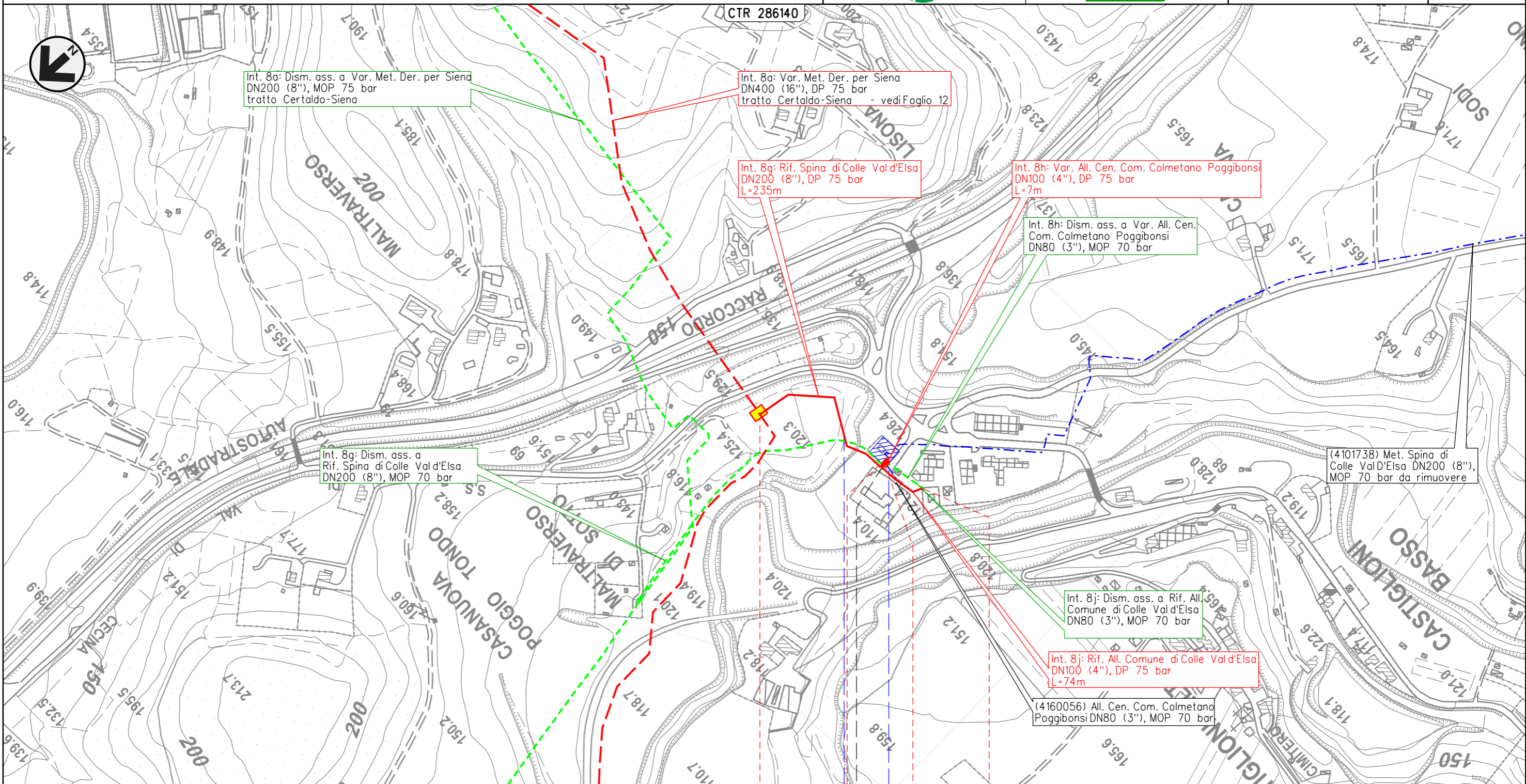
⊙ - P. Maetta - 43+995

Fosso s.n. S.S. n.674 Tang. Siena Ovest S.C. Torrente Tressa S.S. n.674 Tang. Siena Ovest Torrente Tressa S.S. n.674 Tang. Siena Ovest S.S. n.223 di Paganico Torrente Tressa

METANODOTTO DERIVAZIONE PER SIENA DN400 (16")  
 Interventi 8: Var. Met. Der. per Siena DN400 (16"), DP 75 bar  
 tratto Certaldo-Siena e opere connesse

CARTA DEGLI HABITAT

00	09-06-23	EMISSIONE	ALLEGRUCCI	FRANCESCONE	MONTONI	Foglio <b>20</b>
INDICE	DATA	REVISIONI	ELABORATO	VERIFICATO	APPROVATO	
 			Dis.	PG-HA-09115		Scala 1:5.000
			Comm.	NR19087		



Int. 8a: Dism. ass. a Var. Met. Der. per Siena DN200 (8"), MOP 75 bar tratto Certaldo-Siena

Int. 8a: Var. Met. Der. per Siena DN400 (16"), DP 75 bar tratto Certaldo-Siena - vedi Foglio 12

Int. 8g: Rif. Spina di Colle Val d'Elsa DN200 (8"), DP 75 bar L=235m

Int. 8h: Var. All. Cen. Com. Colmetano Poggibonsi DN100 (4"), DP 75 bar L=7m

Int. 8h: Dism. ass. a Var. All. Cen. Com. Colmetano Poggibonsi DN80 (3"), MOP 70 bar

Int. 8g: Dism. ass. a Rif. Spina di Colle Val d'Elsa DN200 (8"), MOP 70 bar

(4101738) Met. Spina di Colle Val d'Elsa DN200 (8"), MOP 70 bar da rimuovere

Int. 8j: Dism. ass. a Rif. All. Comune di Colle Val d'Elsa DN80 (3"), MOP 70 bar

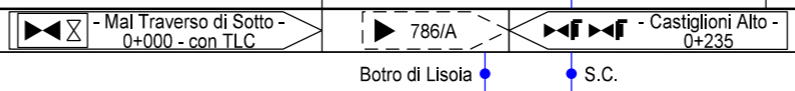
Int. 8j: Rif. All. Comune di Colle Val d'Elsa DN100 (4"), DP 75 bar L=74m

(4160056) All. Cen. Com. Colmetano Poggibonsi DN80 (3"), MOP 70 bar

0 0+235 0 0+074

POGGIBONSI COLLE VAL D'ELSA

SIENA

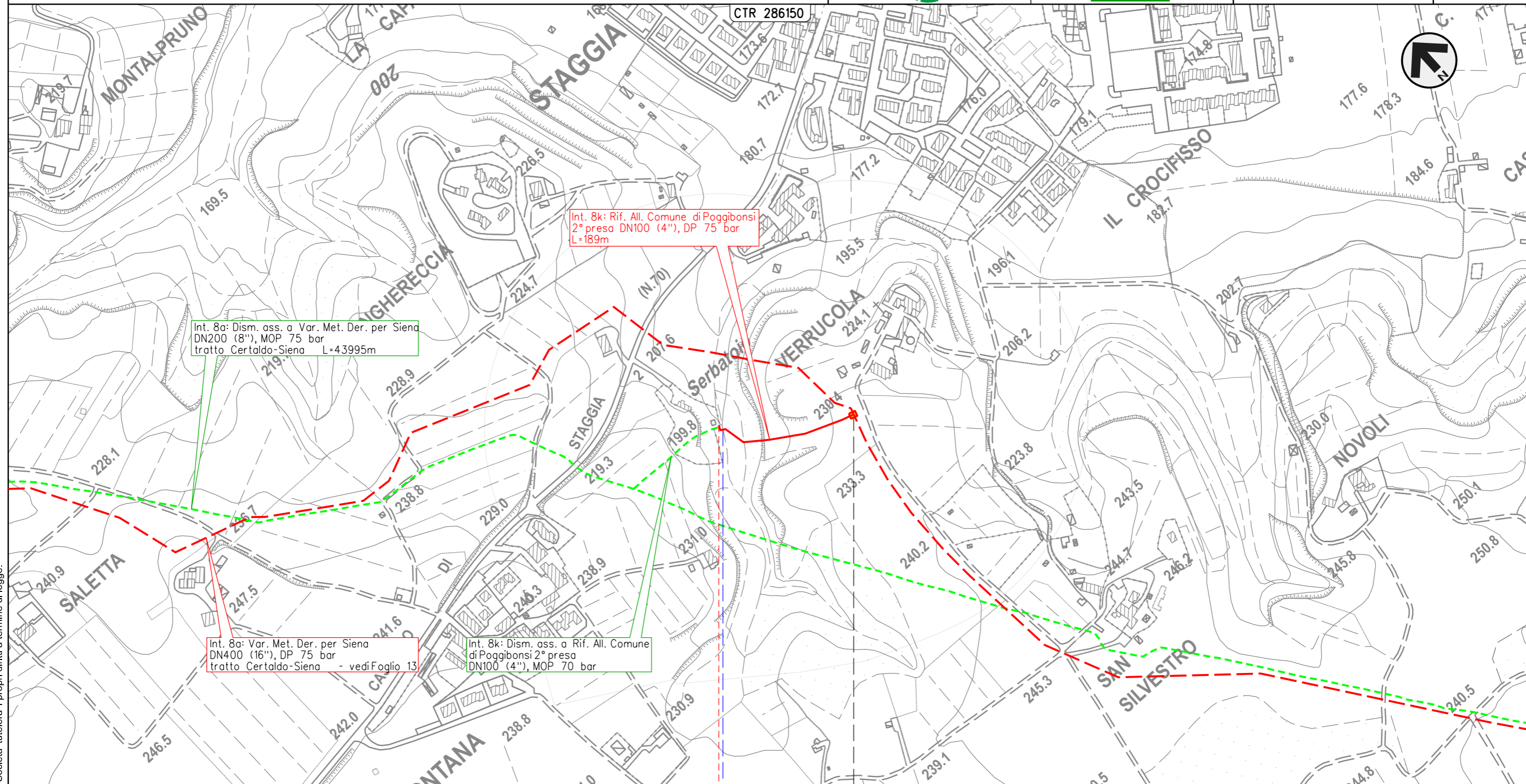


Il presente disegno e' di proprieta' aziendale - La Societa' tutelera i propri diritti a termine di legge.

METANODOTTO DERIVAZIONE PER SIENA DN400 (16")  
 Interventi 8: Var. Met. Der. per Siena DN400 (16"), DP 75 bar  
 tratto Certaldo-Siena e opere connesse

00	09-06-23	EMISSIONE	ALLEGRUCCI	FRANCESCONE	MONTONI	Foglio <b>21</b> di 39 Scala 1:5.000
INDICE	DATA	REVISIONI	ELABORATO	VERIFICATO	APPROVATO	
 			Dis.	PG-HA-09115		
			Comm.	NR19087		

CARTA DEGLI HABITAT



Int. 8a: Dism. ass. a Var. Met. Der. per Siena  
 DN200 (8"), MOP 75 bar  
 tratto Certaldo-Siena L=43995m

Int. 8k: Rif. All. Comune di Poggibonsi  
 2° presa DN100 (4"), DP 75 bar  
 L=189m

Int. 8a: Var. Met. Der. per Siena  
 DN400 (16"), DP 75 bar  
 tratto Certaldo-Siena - vedi Foglio 13

Int. 8k: Dism. ass. a Rif. All. Comune  
 di Poggibonsi 2° presa  
 DN100 (4"), MOP 70 bar

0+189 0

POGGIBONSI  
 SIENA

◀ - Verrucola - 0+000

• Fosso s.n.

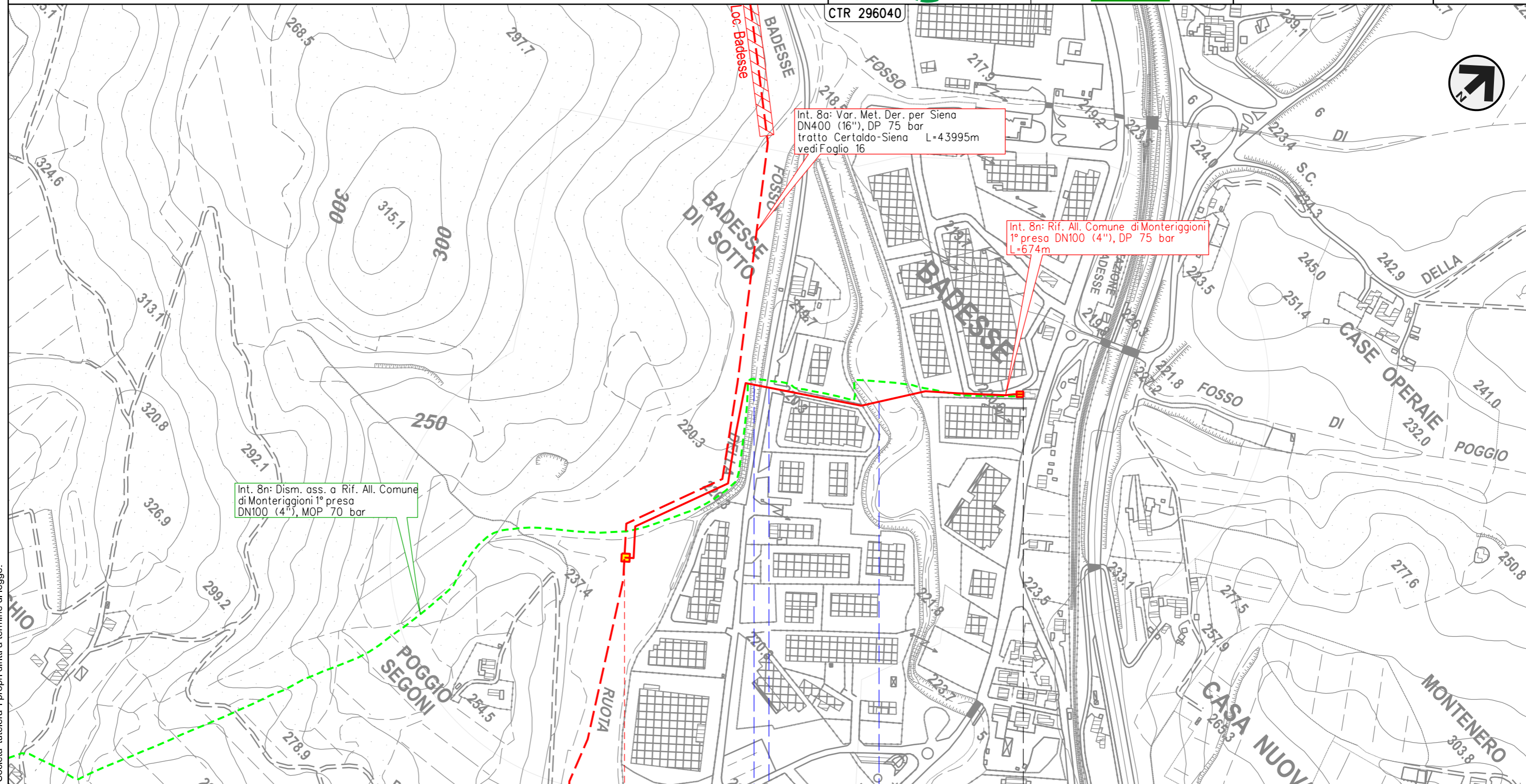
Il presente disegno e' di proprieta' aziendale - La Societa' tutelera' i propri diritti a termine di legge.

METANODOTTO DERIVAZIONE PER SIENA DN400 (16")  
 Interventi 8: Var. Met. Der. per Siena DN400 (16"), DP 75 bar  
 tratto Certaldo-Siena e opere connesse

00	09-06-23	EMISSIONE	ALLEGRUCCI	FRANCESCONE	MONTONI	Foglio	22
INDICE	DATA	REVISIONI	ELABORATO	VERIFICATO	APPROVATO	di	39
						Dis.	PG-HA-09115
						Comm.	NR19087
						Scala	1:5.000



CARTA DEGLI HABITAT



Int. 8n: Dism. ass. a Rif. All. Comune di Monteriggioni 1° presa DN100 (4"), MOP 70 bar

Int. 8a: Var. Met. Der. per Siena DN400 (16"), DP 75 bar tratto Certaldo-Siena L=43995m vedi Foglio 16

Int. 8n: Rif. All. Comune di Monteriggioni 1° presa DN100 (4"), DP 75 bar L=674m

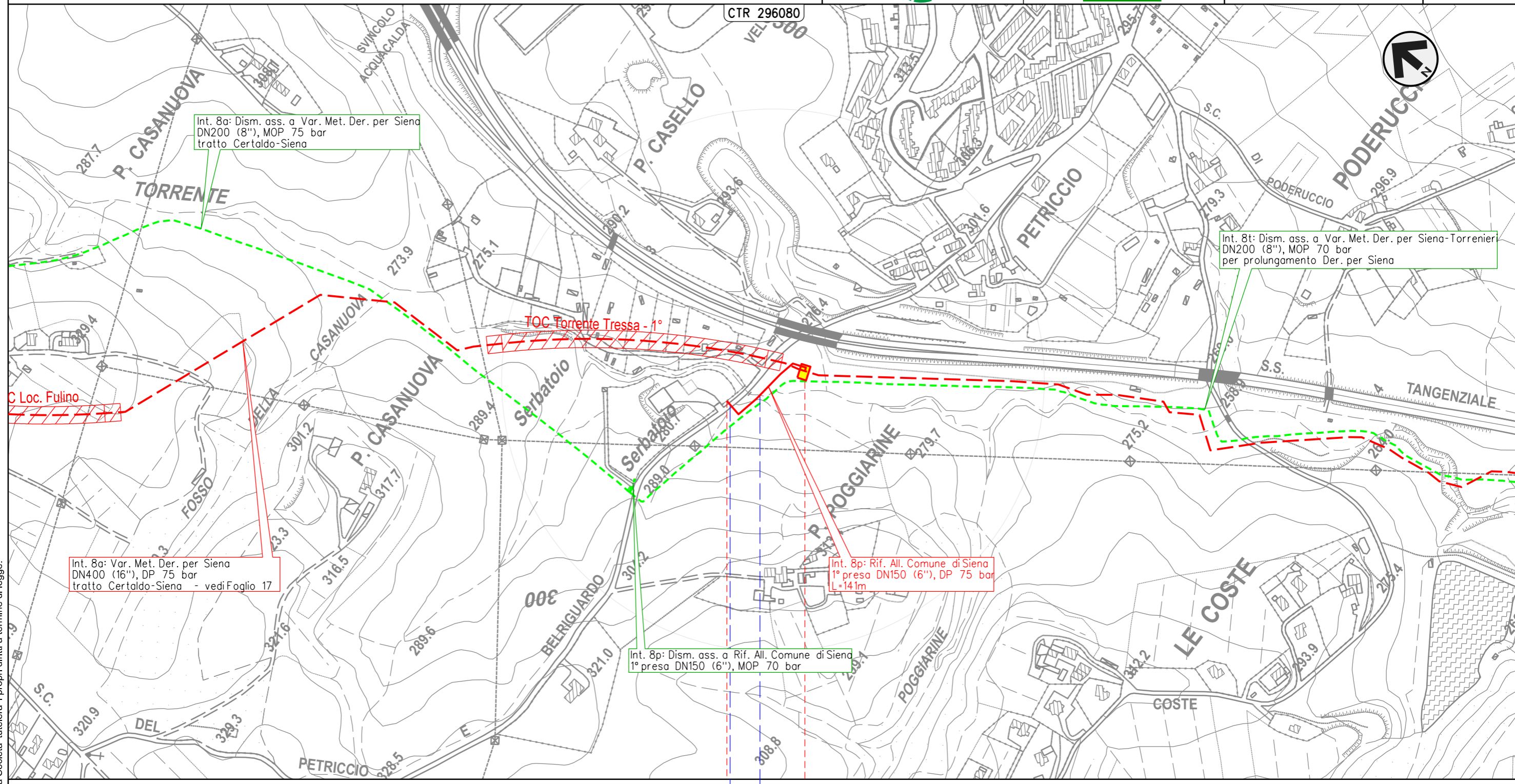
Il presente disegno e' di proprieta' aziendale - La Societa' tutelera' i propri diritti a termine di legge.

	MONTERIGGIONI	
	SIENA	
◀ - Poggio Segoni - 0+000		▶ - Badesse - 0+674
	Fosso Ruota • S.C. • Torrente Staggia	

METANODOTTO DERIVAZIONE PER SIENA DN400 (16")  
 Interventi 8: Var. Met. Der. per Siena DN400 (16"), DP 75 bar  
 tratto Certaldo-Siena e opere connesse

00	09-06-23	EMISSIONE	ALLEGRUCCI	FRANCESCONE	MONTONI	Foglio <b>23</b> di 39 Scala 1:5.000
INDICE	DATA	REVISIONI	ELABORATO	VERIFICATO	APPROVATO	
 			Dis.	PG-HA-09115		di 39 Scala 1:5.000
			Comm.	NR19087		

CARTA DEGLI HABITAT



Int. 8a: Dism. ass. a Var. Met. Der. per Siena  
 DN200 (8"), MOP 75 bar  
 tratto Certaldo-Siena

Int. 8t: Dism. ass. a Var. Met. Der. per Siena-Torrenier  
 DN200 (8"), MOP 70 bar  
 per prolungamento Der. per Siena

C Loc. Fulino

Int. 8a: Var. Met. Der. per Siena  
 DN400 (16"), DP 75 bar  
 tratto Certaldo-Siena - vedi Foglio 17

Int. 8p: Rif. All. Comune di Siena  
 1° presa DN150 (6"), DP 75 bar  
 L=141m

Int. 8p: Dism. ass. a Rif. All. Comune di Siena  
 1° presa DN150 (6"), MOP 70 bar

0+141 0

SIENA  
 SIENA

◀▶ P. Poggiarne - 0+000  
 con TLC

S.C. ● ● Torrente Tressa

Il presente disegno e' di proprieta' aziendale - La Societa' tutelera' i propri diritti a termine di legge.

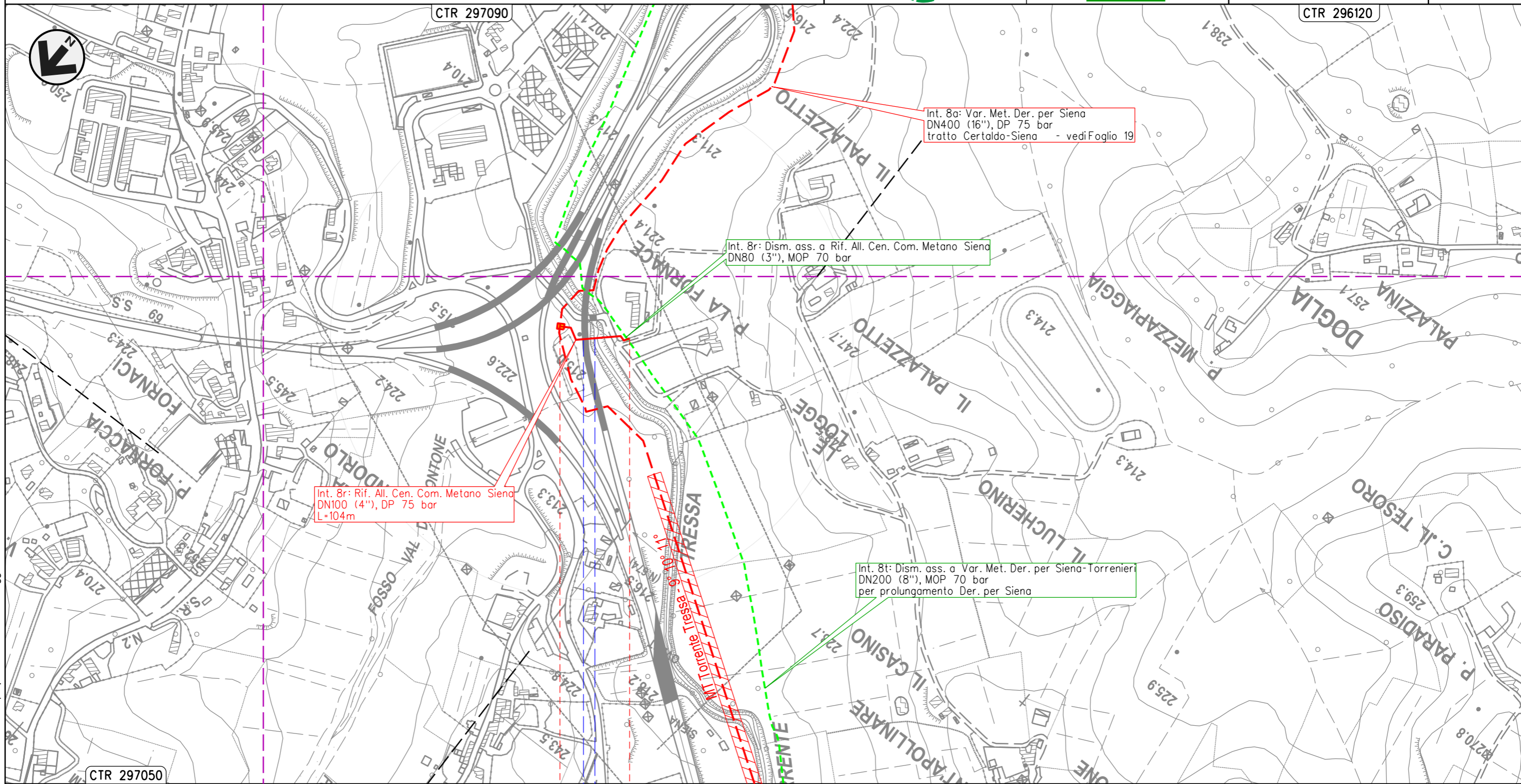




METANODOTTO DERIVAZIONE PER SIENA DN400 (16")  
 Interventi 8: Var. Met. Der. per Siena DN400 (16"), DP 75 bar  
 tratto Certaldo-Siena e opere connesse

00	09-06-23	EMISSIONE	ALLEGRUCCI	FRANCESCONE	MONTONI	Foglio <b>25</b> di 39
INDICE	DATA	REVISIONI	ELABORATO	VERIFICATO	APPROVATO	
 			Dis.	PG-HA-09115		di 39
			Comm.	NR19087		Scala

CARTA DEGLI HABITAT



Int. 8r: Rif. All. Cen. Com. Metano Siena  
 DN100 (4"), DP 75 bar  
 L=104m

Int. 8r: Dism. ass. a Rif. All. Cen. Com. Metano Siena  
 DN80 (3"), MOP 70 bar

Int. 8a: Var. Met. Der. per Siena  
 DN400 (16"), DP 75 bar  
 tratto Certaldo-Siena - vedi Foglio 19

Int. 8t: Dism. ass. a Var. Met. Der. per Siena-Torrenieri  
 DN200 (8"), MOP 70 bar  
 per prolungamento Der. per Siena

0 0+104

SIENA  
 SIENA

◀ - P. La Fornace - 0+000

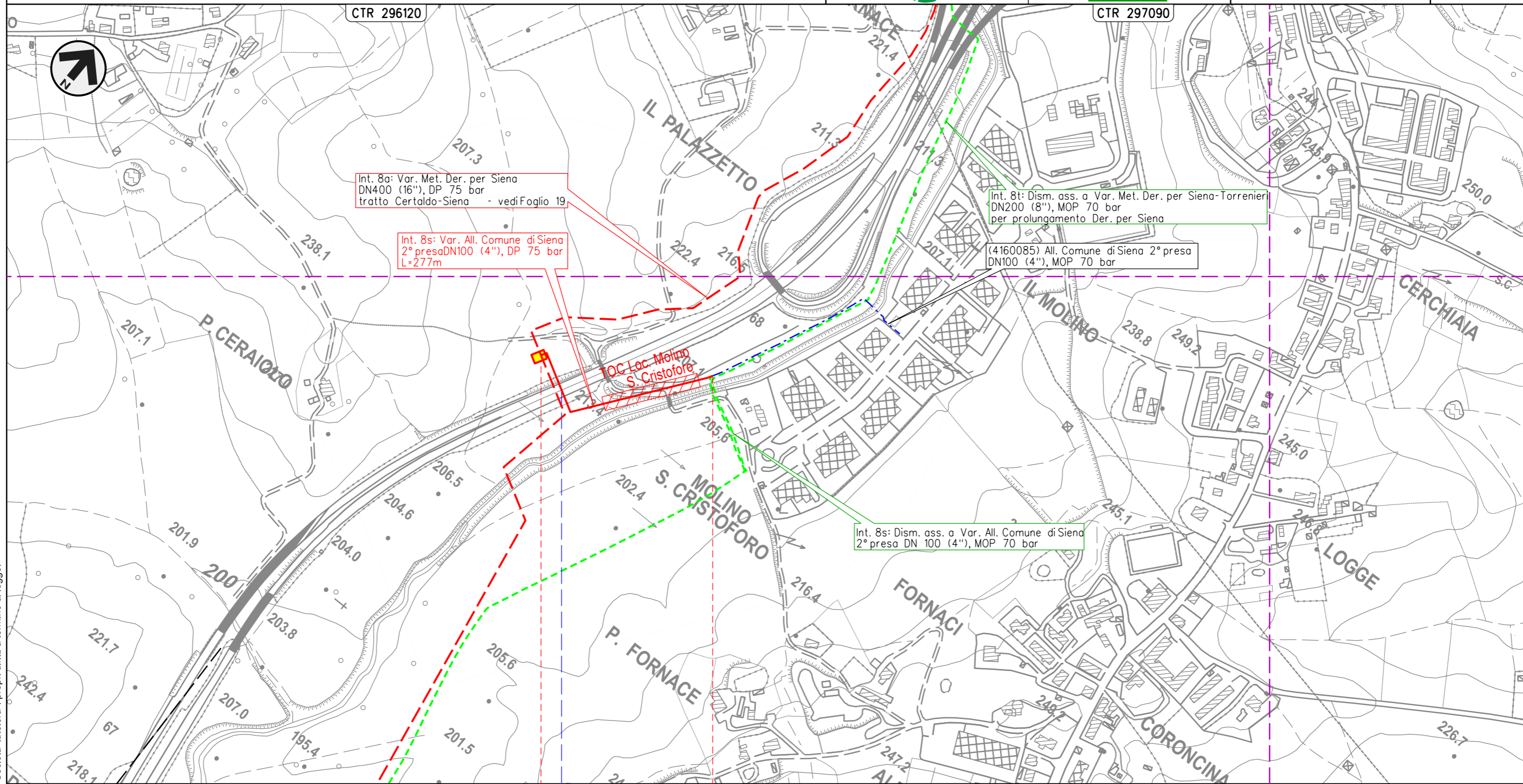
S.S. n.674  
 Tang. Siena Ovest • Torre Tressa

Il presente disegno e' di proprieta' aziendale - La Societa' tutelera' i propri diritti a termine di legge.

METANODOTTO DERIVAZIONE PER SIENA DN400 (16")  
 Interventi 8: Var. Met. Der. per Siena DN400 (16"), DP 75 bar  
 tratto Certaldo-Siena e opere connesse

00	09-06-23	EMISSIONE	ALLEGRUCCI	FRANCESCONE	MONTONI	Foglio <b>26</b> di 39
INDICE	DATA	REVISIONI	ELABORATO	VERIFICATO	APPROVATO	
 			Dis.	PG-HA-09115		di 39
			Comm.	NR/19087		Scala

CARTA DEGLI HABITAT



Int. 8a: Var. Met. Der. per Siena  
 DN400 (16"), DP 75 bar  
 tratto Certaldo-Siena - vedi Foglio 19

Int. 8s: Var. All. Comune di Siena  
 2° presa DN100 (4"), DP 75 bar  
 L=277m

Int. 8t: Dism. ass. a Var. Met. Der. per Siena-Torrenieri  
 DN200 (8"), MOP 70 bar  
 per prolungamento Der. per Siena

(4160085) All. Comune di Siena 2° presa  
 DN100 (4"), MOP 70 bar

Int. 8s: Dism. ass. a Var. All. Comune di Siena  
 2° presa DN 100 (4"), MOP 70 bar

SIENA  
 SIENA

◀▶ - P. Molino S. Cristoforo - 0+000  
 con TLC

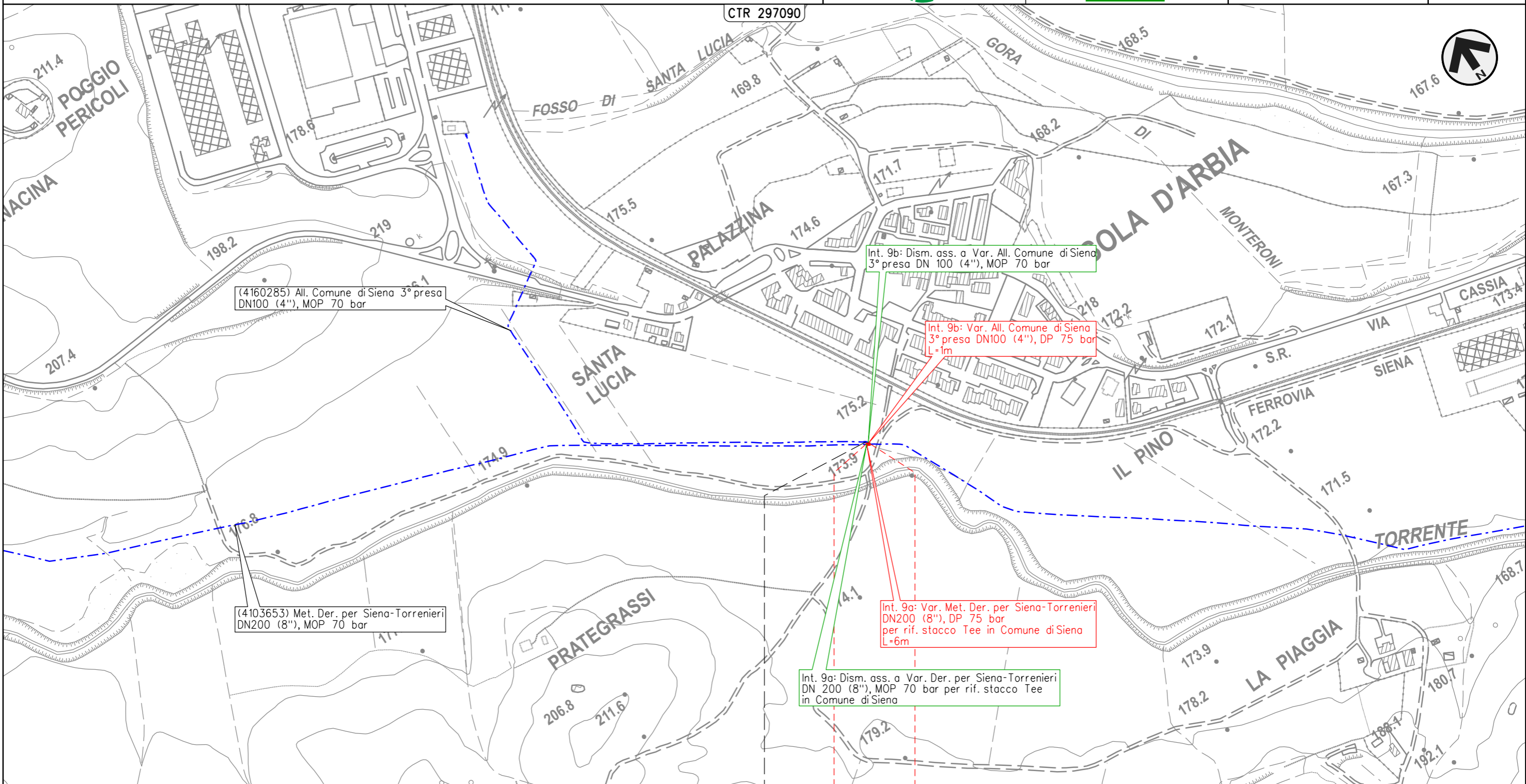
● S.S. n.223 di Paganico

Il presente disegno e' di proprieta' aziendale - La Societa' tutelera' i propri diritti a termine di legge.

METANODOTTO DERIVAZIONE PER SIENA-TORRENIERI DN200 (8")  
 Interventi 9: Var. Met. Der. per Siena-Torrenieri DN200 (8"), DP 75 bar  
 per rif. stacco Tee in Comune di Siena (Loc. Il Pino) e opere connesse

00	09-06-23	EMISSIONE	ALLEGRUCCI	FRANCESCONE	MONTONI	Foglio <b>27</b> di 39
INDICE	DATA	REVISIONI	ELABORATO	VERIFICATO	APPROVATO	
 			Dis.	PG-HA-09115		Scala 1:5.000
			Comm.	NR/19087		

CARTA DEGLI HABITAT



0 0+006

SIENA  
SIENA

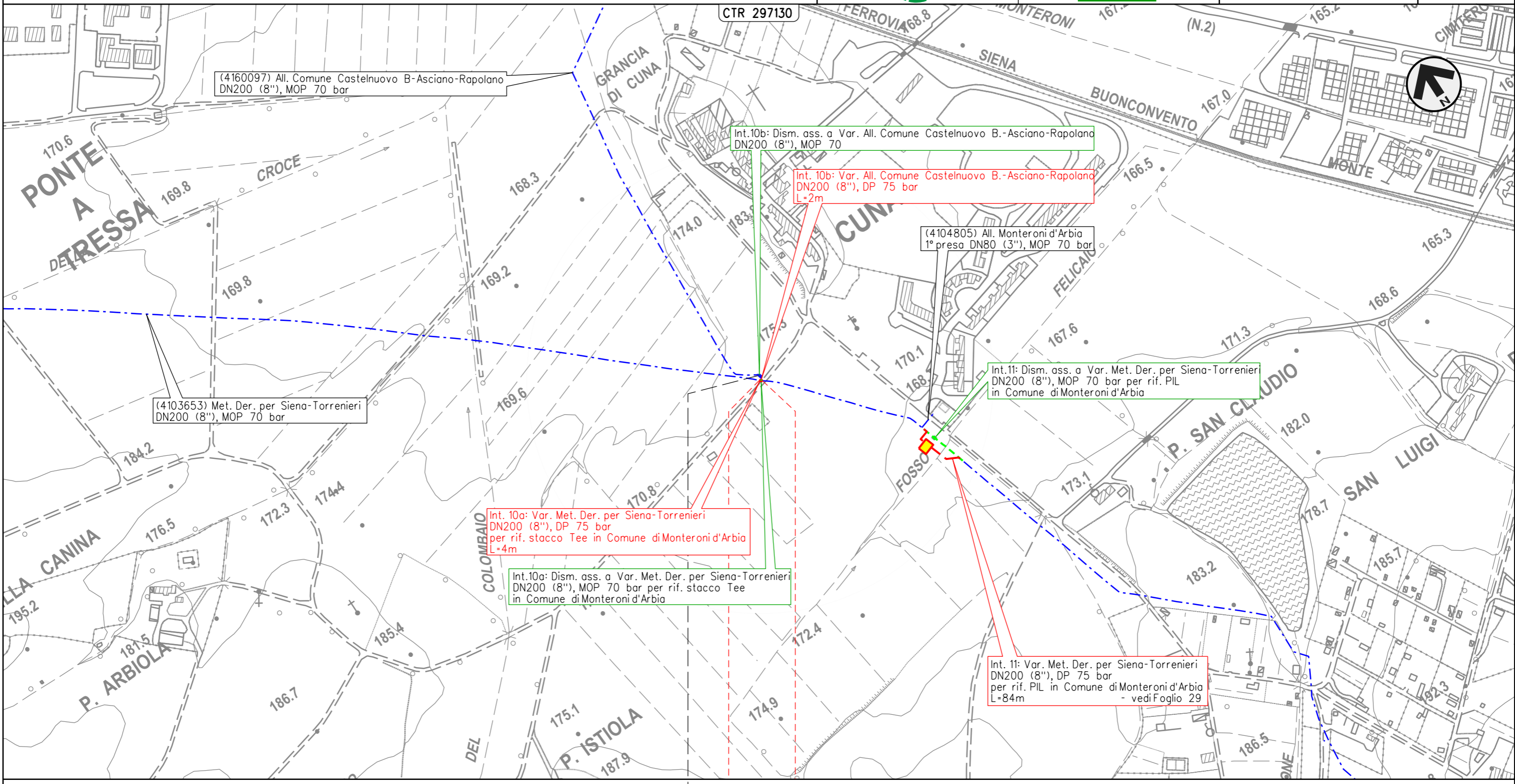
4160285/1

Il presente disegno e' di proprieta' aziendale - La Societa' tutelera' i propri diritti a termine di legge.

METANODOTTO DERIVAZIONE PER SIENA-TORRENIERI DN200 (8")  
 Interventi 10: Var. Met. Der. per Siena-Torrenieri DN200 (8"), DP 75 bar per rif.  
 stacco Tee in Comune di Monteroni d'Arbia (Loc. Grancia di Cuna) e opere connesse

00	09-06-23	EMISSIONE	ALLEGRUCCI	FRANCESCONE	MONTONI	Foglio <b>28</b> di 39 Scala 1:5.000
INDICE	DATA	REVISIONI	ELABORATO	VERIFICATO	APPROVATO	
 			Dis.	PG-HA-09115		
			Comm.	NR19087		

CARTA DEGLI HABITAT



0 0+004

MONTERONI D'ARBIA

SIENA

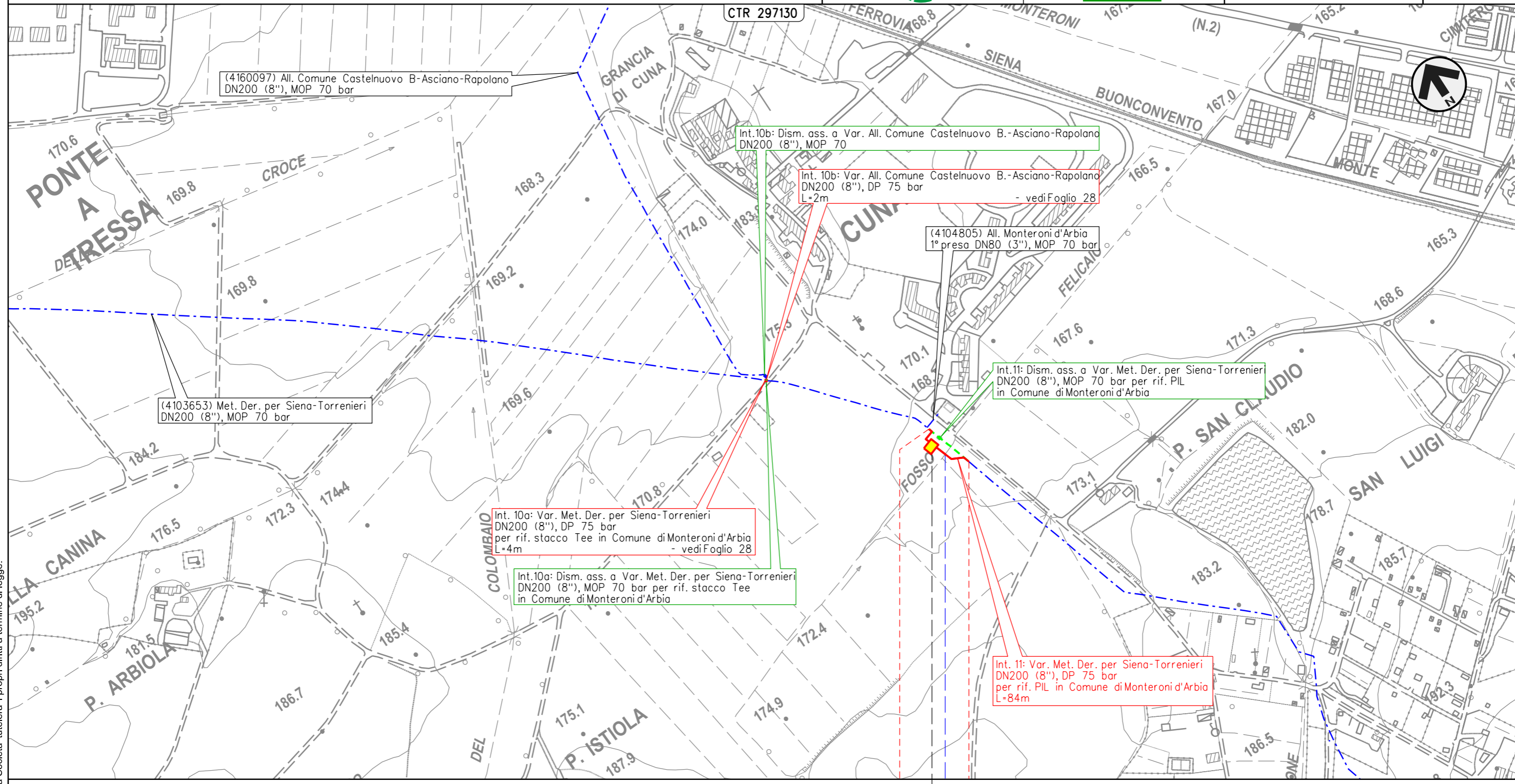
4160097/1

Il presente disegno e' di proprieta' aziendale - La Societa' tutelera' i propri diritti a termine di legge.

METANODOTTO DERIVAZIONE PER SIENA-TORRENIERI DN200 (8")  
 Intervento 11: Var. Met. Der. per Siena-Torrenieri DN200 (8"), DP 75 bar  
 per rif. PIL in Comune di Monteroni d'Arbia (Loc. Cuna)

00	09-06-23	EMISSIONE	ALLEGRUCCI	FRANCESCONE	MONTONI	Foglio <b>29</b> di 39 Scala 1:5.000
INDICE	DATA	REVISIONI	ELABORATO	VERIFICATO	APPROVATO	
 			Dis.	PG-HA-09115		
			Comm.	NR19087		

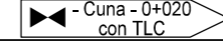
CARTA DEGLI HABITAT



0 0+084

MONTERONI D'ARBIA


SIENA



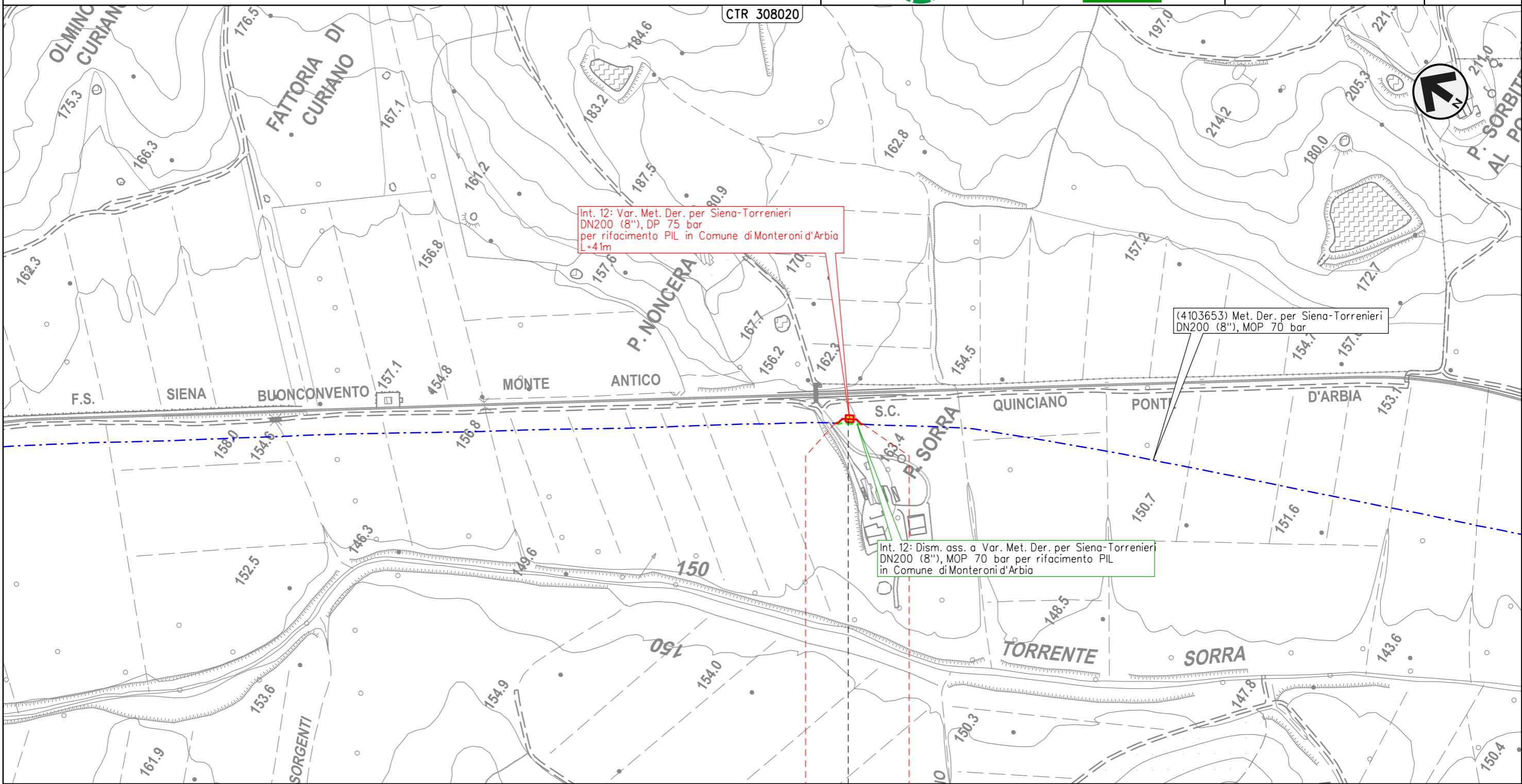
Fosso Felicaio

Il presente disegno e' di proprieta' aziendale - La Societa' tutelera i propri diritti a termine di legge.

METANODOTTO DERIVAZIONE PER SIENA-TORRENIERI DN200 (8")  
 Intervento 12: Var. Met. Der. per Siena-Torrenieri DN200 (8"), DP 75 bar  
 per rif. PIL in Comune di Monteroni d'Arbia (Loc. P. Sorra)

00	09-06-23	EMISSIONE	ALLEGRUCCI	FRANCESCONE	MONTONI	Foglio <b>30</b> di 39
INDICE	DATA	REVISIONI	ELABORATO	VERIFICATO	APPROVATO	
 			Dis.	PG-HA-09115		Scala 1:5.000
			Comm.	NR19087		

CARTA DEGLI HABITAT



0 0+041  
 MONTERONI D'ARBIA  
 SIENA

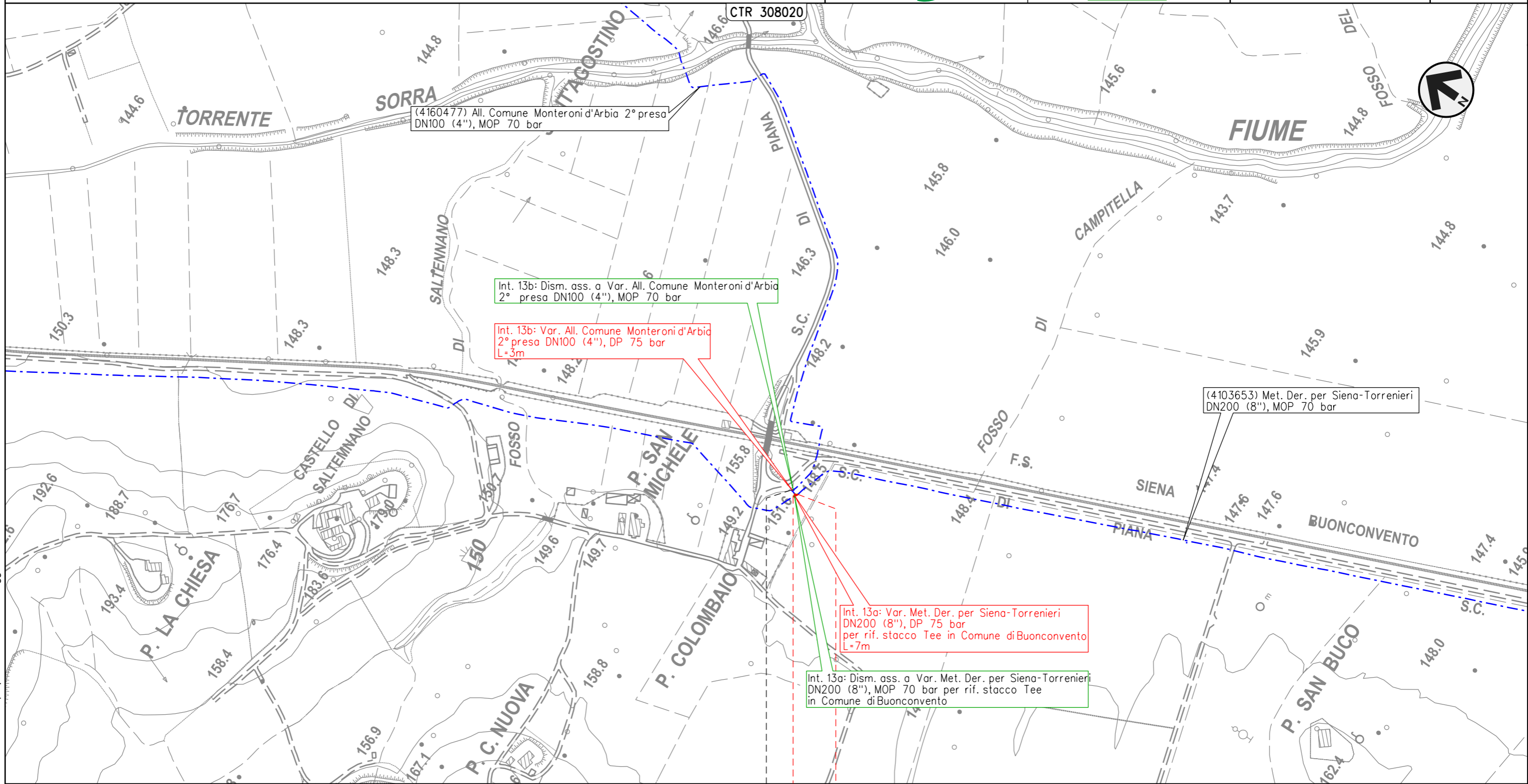
◀ - P. Sorra - 0+020 ▶

Il presente disegno e' di proprieta' aziendale - La Societa' tutelera' i propri diritti a termine di legge.

METANODOTTO DERIVAZIONE PER SIENA-TORRENIERI DN200 (8")  
 Interventi 13: Var. Met. Der. per Siena-Torrenieri DN200 (8"), DP 75 bar per  
 rif. stacco Tee in Comune di Buonconvento (Loc. P. S. Michele) e opere connesse

00	09-06-23	EMISSIONE	ALLEGRUCCI	FRANCESCONE	MONTONI	Foglio <b>31</b> di 39 Scala 1:5.000
INDICE	DATA	REVISIONI	ELABORATO	VERIFICATO	APPROVATO	
 			Dis.	PG-HA-09115		
			Comm.	NR19087		

CARTA DEGLI HABITAT



0 0+007

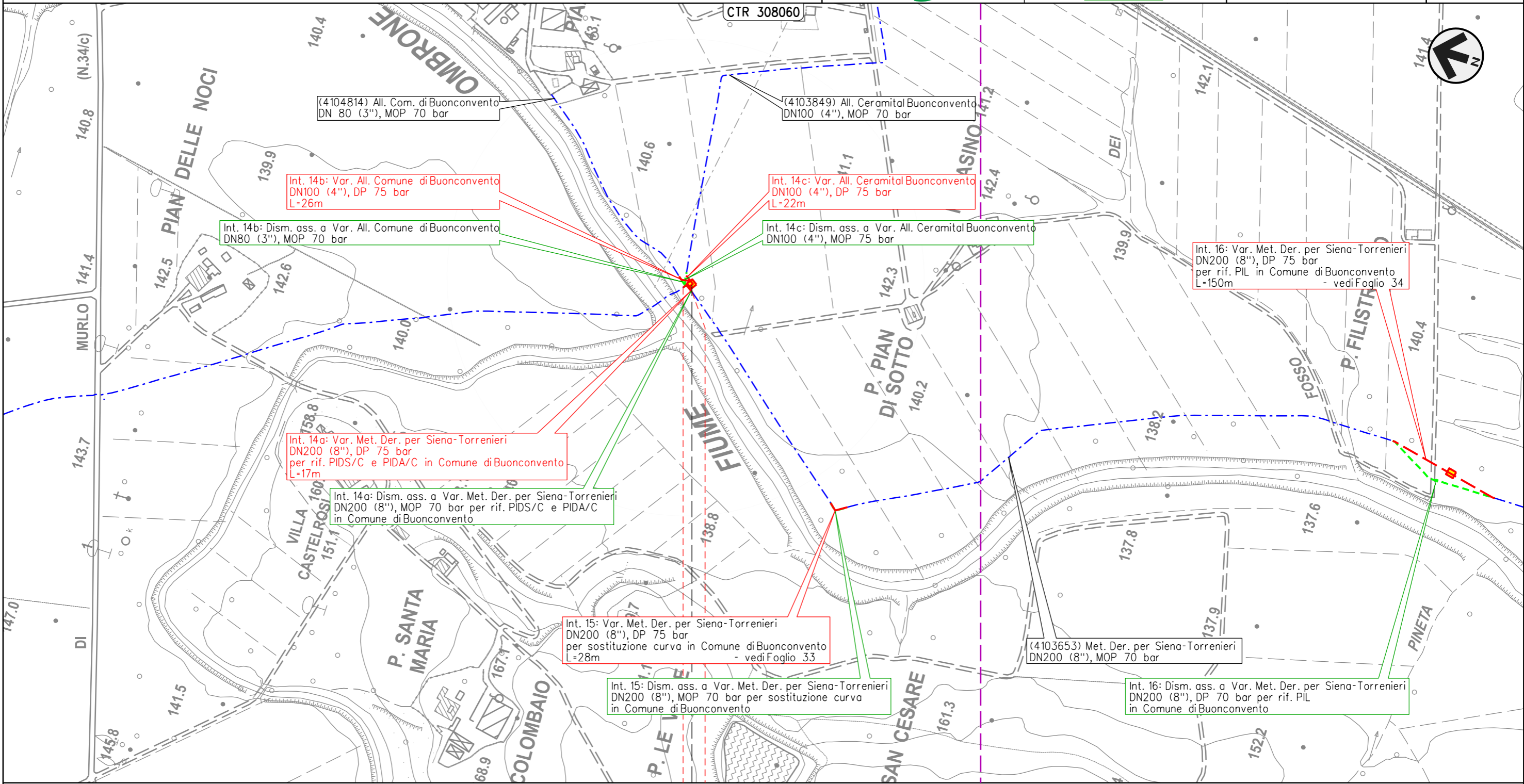
BUONCONVENTO

SIENA

4160477/1

Il presente disegno e' di proprieta' aziendale - La Societa' tutelera' i propri diritti a termine di legge.


CARTA DEGLI HABITAT



0 0+017

BUONCONVENTO

SIENA

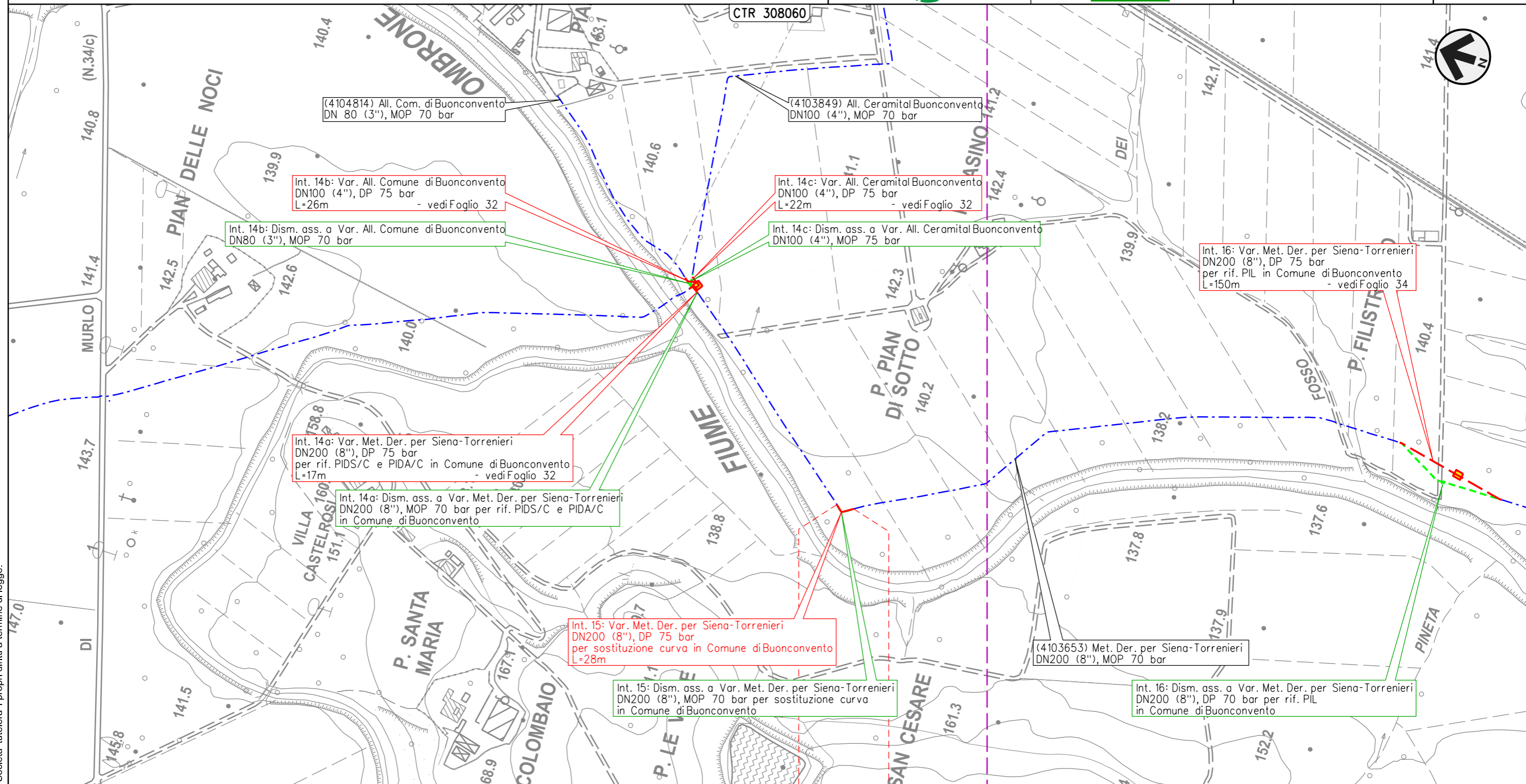
 - P. Pian di Sotto - 0+005

Il presente disegno e' di proprieta' aziendale - La Societa' tutelera' i propri diritti a termine di legge.



00	09-06-23	EMISSIONE	ALLEGRUCCI	FRANCESCO	MONTONI	Foglio <b>33</b> di 39
INDICE	DATA	REVISIONI	ELABORATO	VERIFICATO	APPROVATO	
 			Dis.	PG-HA-09115		di 39
			Comm.	NR19087		Scala

CARTA DEGLI HABITAT



0 0+028  
 BUONCONVENTO  
 SIENA

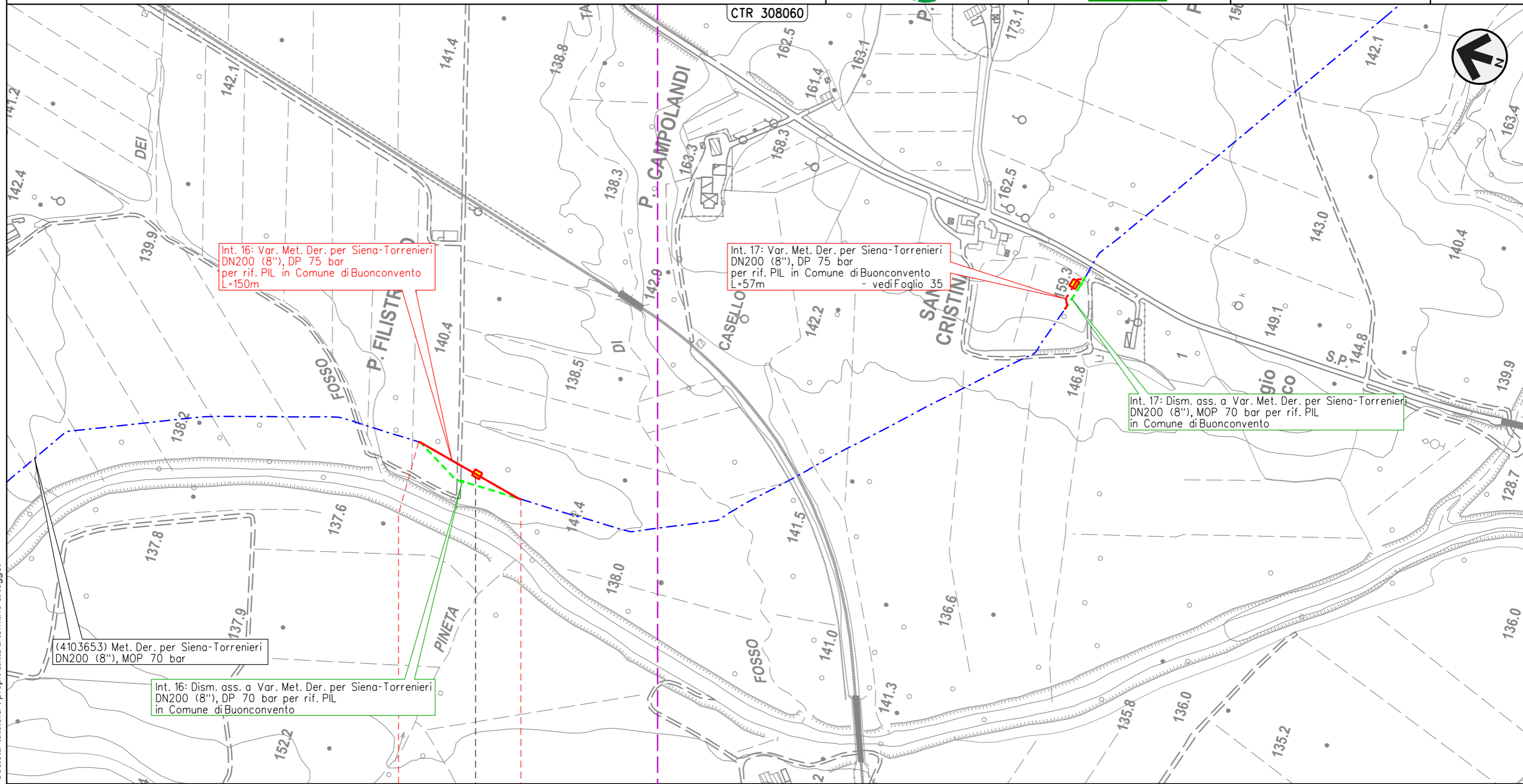
Il presente disegno e' di proprieta' aziendale - La Societa' tutelera' i propri diritti a termine di legge.

METANODOTTO DERIVAZIONE PER SIENA-TORRENIERI DN200 (8")  
 Intervento 16: Var. Met. Der. per Siena-Torrenieri DN200 (8"), DP 75 bar  
 per rif. PIL in Comune di Buonconvento (Loc. P. Filistrucchio)

00	09-06-23	EMISSIONE	ALLEGRUCCI	FRANCESCO	MONTONI
INDICE	DATA	REVISIONI	ELABORATO	VERIFICATO	APPROVATO
			Dis.	PG-HA-09115	
			Comm.	NR/19087	

Foglio  
**34**  
 di 39  
 Scala  
 1:5.000

CARTA DEGLI HABITAT



(4103653) Met. Der. per Siena-Torrenieri  
 DN200 (8''), MOP 70 bar

Int. 16: Dism. ass. a Var. Met. Der. per Siena-Torrenieri  
 DN200 (8''), DP 70 bar per rif. PIL  
 in Comune di Buonconvento

Int. 16: Var. Met. Der. per Siena-Torrenieri  
 DN200 (8''), DP 75 bar  
 per rif. PIL in Comune di Buonconvento  
 L=150m

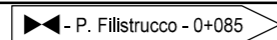
Int. 17: Var. Met. Der. per Siena-Torrenieri  
 DN200 (8''), DP 75 bar  
 per rif. PIL in Comune di Buonconvento  
 L=57m - vedi Foglio 35

Int. 17: Dism. ass. a Var. Met. Der. per Siena-Torrenieri  
 DN200 (8''), MOP 70 bar per rif. PIL  
 in Comune di Buonconvento

0 0+150

BUONCONVENTO

SIENA



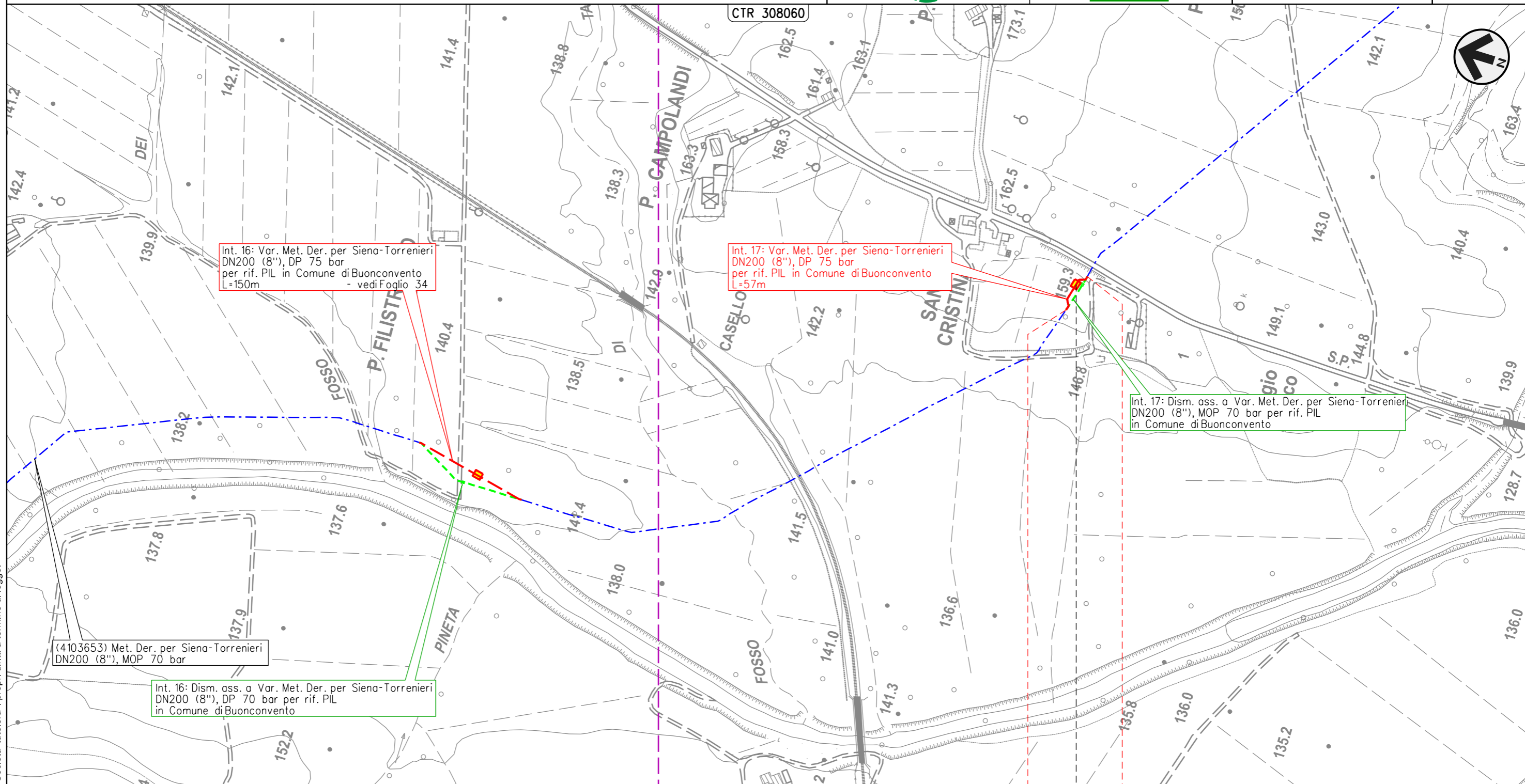
Il presente disegno e' di proprieta' aziendale - La Societa' tutelera i propri diritti a termine di legge.

METANODOTTO DERIVAZIONE PER SIENA-TORRENIERI DN200 (8")  
 Intervento 17: Var. Met. Der. per Siena-Torrenieri DN200 (8"), DP 75 bar  
 per rif. PIL in Comune di Buonconvento (Loc. S. Cristina)

00	09-06-23	EMISSIONE	ALLEGRUCCI	FRANCESCO	MONTONI
INDICE	DATA	REVISIONI	ELABORATO	VERIFICATO	APPROVATO
			Dis.	PG-HA-09115	
			Comm.	NR/19087	

Foglio  
**35**  
 di 39  
 Scala  
 1:5.000

CARTA DEGLI HABITAT



Int. 16: Var. Met. Der. per Siena-Torrenieri  
 DN200 (8"), DP 75 bar  
 per rif. PIL in Comune di Buonconvento  
 L=150m - vedi Foglio 34

Int. 17: Var. Met. Der. per Siena-Torrenieri  
 DN200 (8"), DP 75 bar  
 per rif. PIL in Comune di Buonconvento  
 L=57m

Int. 17: Dism. ass. a Var. Met. Der. per Siena-Torrenieri  
 DN200 (8"), MOP 70 bar per rif. PIL  
 in Comune di Buonconvento

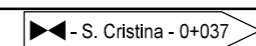
(4103653) Met. Der. per Siena-Torrenieri  
 DN200 (8"), MOP 70 bar

Int. 16: Dism. ass. a Var. Met. Der. per Siena-Torrenieri  
 DN200 (8"), DP 70 bar per rif. PIL  
 in Comune di Buonconvento

0 0+057

BUONCONVENTO

SIENA

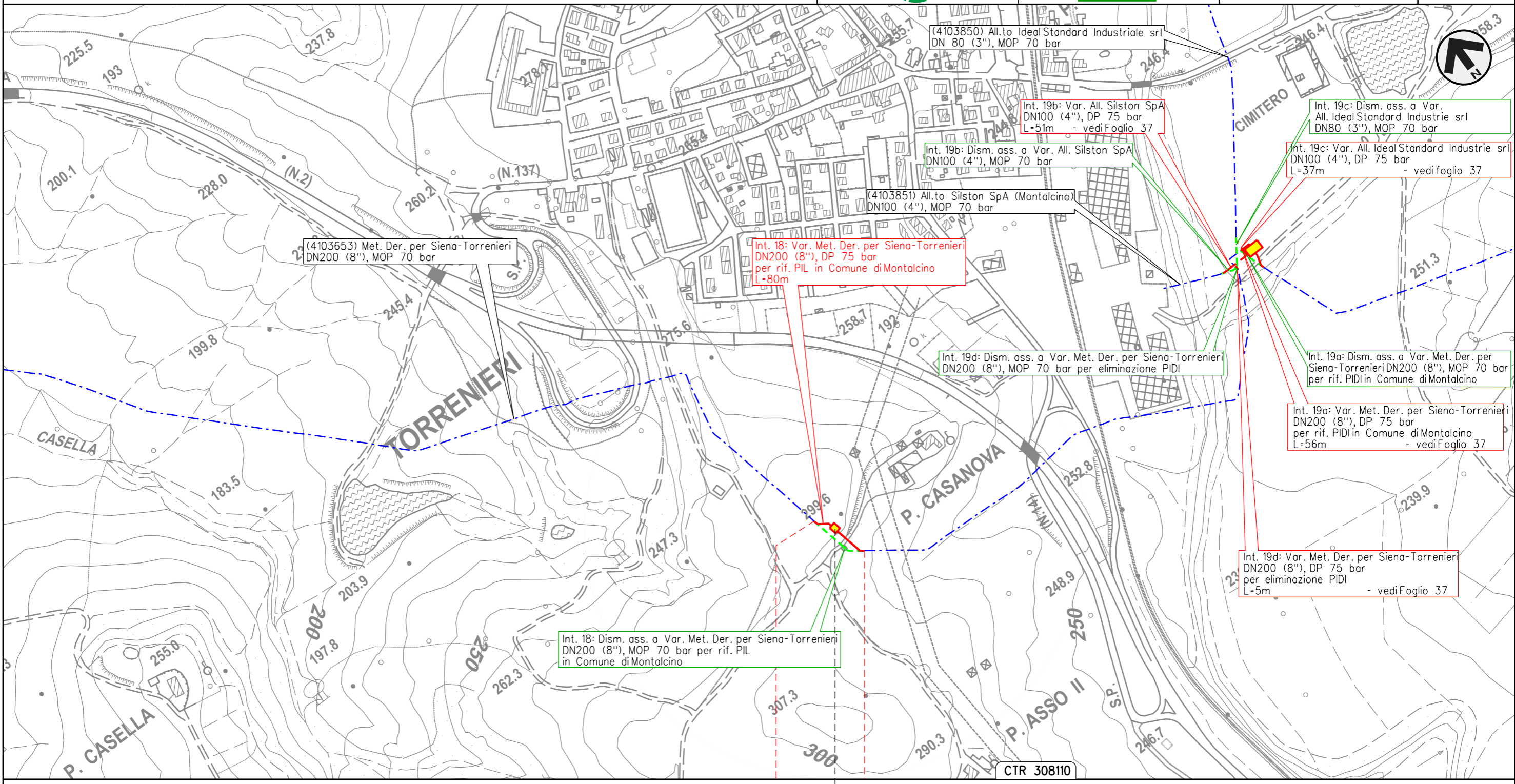


Il presente disegno e' di proprieta' aziendale - La Societa' tutelera' i propri diritti a termine di legge.

METANODOTTO DERIVAZIONE PER SIENA-TORRENIERI DN200 (8")  
 Intervento 18: Var. Met. Der. per Siena-Torrenieri DN200 (8"), DP 75 bar  
 per rif. PIL in Comune di Montalcino (Loc. P. Casanova)

00	09-06-23	EMISSIONE	ALLEGRUCCI	FRANCESCO	MONTONI	Foglio <b>36</b> di 39
INDICE	DATA	REVISIONI	ELABORATO	VERIFICATO	APPROVATO	
 			Dis.	PG-HA-09115		di 39
			Comm.	NR/19087		Scala

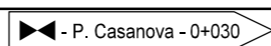
CARTA DEGLI HABITAT



0 0+080

MONTALCINO

SIENA



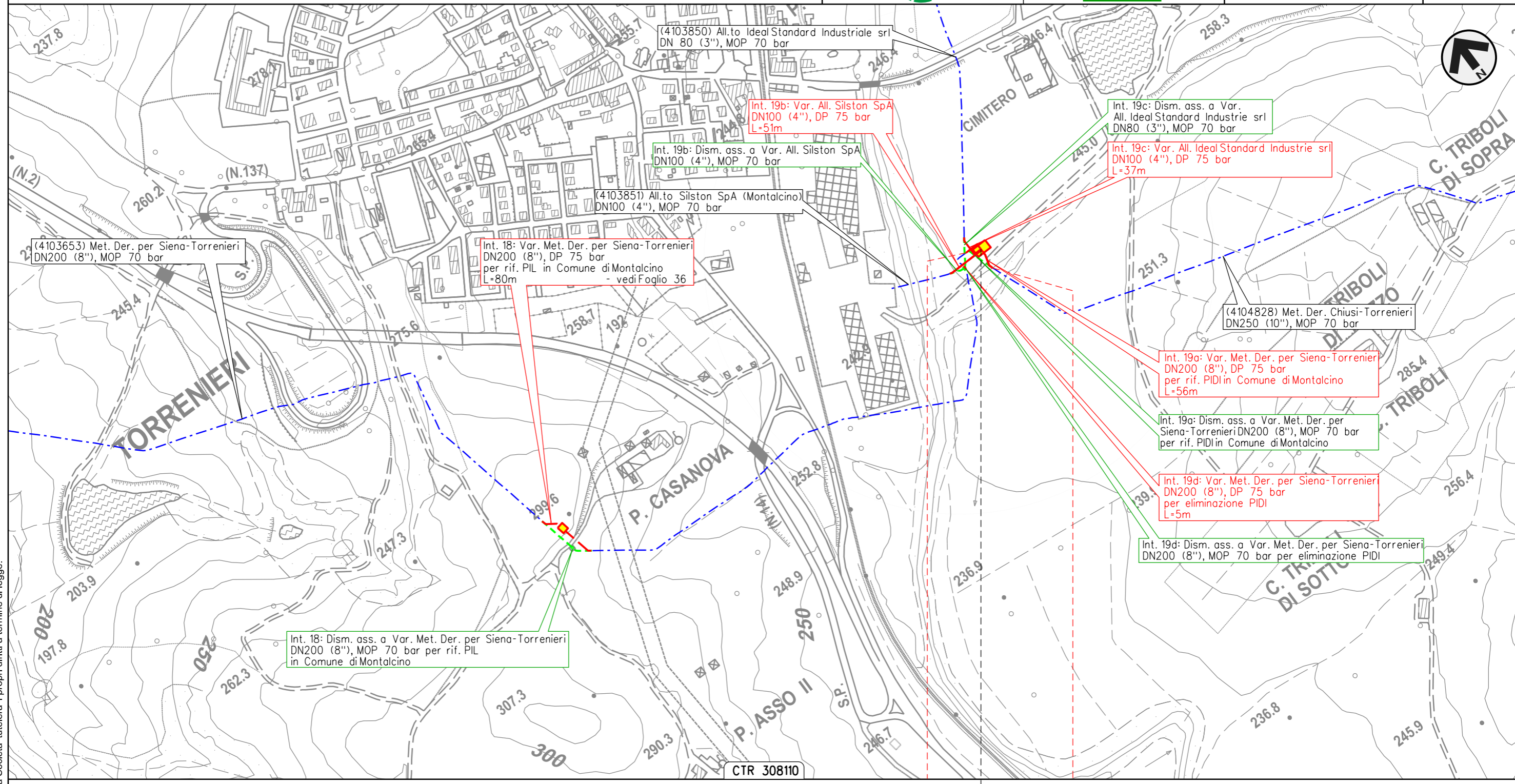
Il presente disegno e' di proprieta' aziendale - La Societa' tutelera' i propri diritti a termine di legge.

METANODOTTO DERIVAZIONE PER SIENA-TORRENIERI DN200 (8")  
 Interventi 19: Var. Met. Der. per Siena-Torrenieri DN200 (8"), DP 75 bar  
 per rif. PIDI in Comune di Montalcino (Loc. P. Asso) e opere connesse

00	09-06-23	EMISSIONE	ALLEGRUCCI	FRANCESCONE	MONTONI
INDICE	DATA	REVISIONI	ELABORATO	VERIFICATO	APPROVATO
			Dis.	PG-HA-09115	
			Comm.	NR/19087	

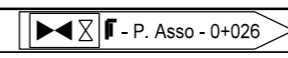
Foglio  
**37**  
 di 39  
 Scala  
 1:5.000

CARTA DEGLI HABITAT



Il presente disegno e' di proprieta' aziendale - La Societa' tutelera i propri diritti a termine di legge.

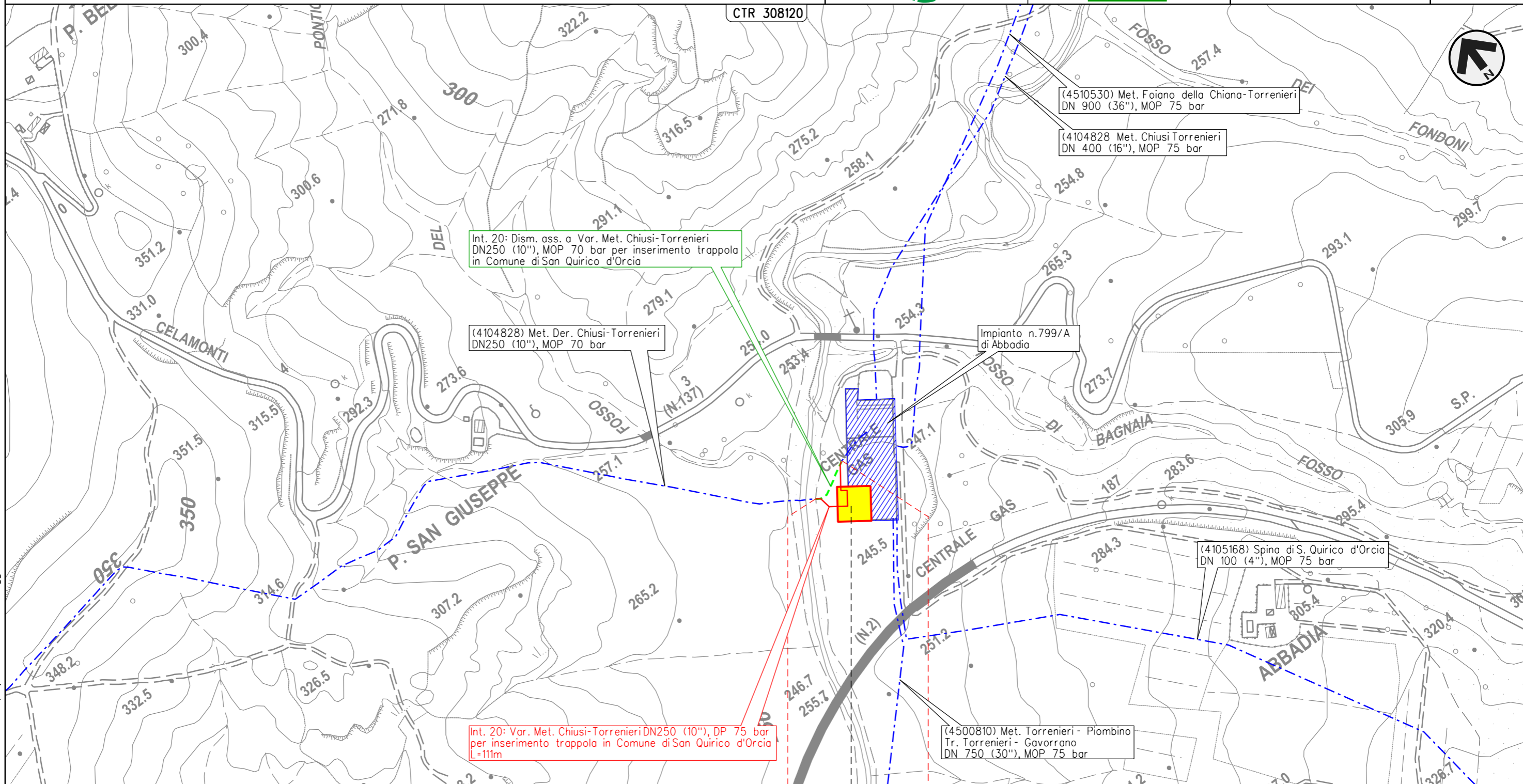
MONTALCINO  
 SIENA



METANODOTTO CHIUSI-TORRENIERI DN250 (10")  
 Intervento 20: Var. Met. Chiusi-Torrenieri DN250 (10"), DP 75 bar  
 per inserimento trappola in Comune di San Quirico d'Orcia (Loc. Abbadia)

00	09-06-23	EMISSIONE	ALLEGRUCCI	FRANCESCONE	MONTONI	Foglio <b>38</b> di 39
INDICE	DATA	REVISIONI	ELABORATO	VERIFICATO	APPROVATO	
 			Dis.	PG-HA-09115		Scala 1:5.000
			Comm.	NR19087		

CARTA DEGLI HABITAT



SAN QUIRICO D'ORCIA

SIENA

⊙ - P. S. Giuseppe - 0+050

Il presente disegno e' di proprieta' aziendale - La Societa' tutelera' i propri diritti a termine di legge.

CARTA DEGLI HABITAT

LEGENDA

SIMBOLOGIA CARTOGRAFICA

- |  |   |  |   |
|--|---|--|---|
|  | Metanodotto in progetto                           |  | Altre condotte di terzi   |
|  | Metanodotti in esercizio                          |  | Altri metanodotti in progetto   |
|  | Metanodotti da porre fuori esercizio e recuperare |  | Gallerie, Tunnel, Mini-Microtunnel, Raise Boring, T.O.C., Direct Pipe |
|  | Aree impianti stacco-terminale in progetto        |  | Impianti di linea in progetto   |
|  | Aree impianti stacco-terminale esistenti          |  | Impianti di linea su rete in esercizio                                |
|  | Limite sovrapposizione fogli                      |  | Impianti di linea da porre fuori esercizio e recuperare               |
- 
- |  |   |  |   |
|--|---|--|---|
|  | Metanodotti da porre fuori esercizio e recuperare |  | Metanodotti in esercizio                              |
|  | Metanodotto in progetto L=xx.xx m                 |  | Altri metanodotti in progetto L=xxm - vedi foglio x - |

SIMBOLOGIA MECCANICA

- Punto di intercettazione di linea (P.I.L.)
- Punto di intercettazione di derivazione importante (P.I.D.I.)
- Punto di intercettazione e Stacco By-Pass (P.I.S.B.)
- Punto di intercettazione di derivazione semplice con stacco da P.I.L. (P.I.D.S.)
- Punto di intercettazione e derivazione semplice con stacco da Linea (P.I.D.S.)
- Punto di intercettazione con discaggio di allacciamento (P.I.D.A.)
- Punto predisposto per il discaggio di allacciamento (P.P.D.A.)
- Punto di sezionamento elettrico terminale (P.S.E.T.)
- Stazione predisposta per lancio e ricevimento PIG
- Impianto di riduzione/regolazione della pressione

SIMBOLOGIA TEMATICA

- 

ZSC IT5190003 Montagnola Senese

- 

91AA - Boschi orientali di quercia bianca

Progressiva chilometrica	N.
Comuni	
Province	
Impianti	TIPO - N. - PROGR. km      TIPO - N. - ESISTENTE
Attraversamenti	TIPOLOGIA ATTRAVERSATA <small>(SS n. ##, corso d'acqua, ferrovia, ecc.) - la simbologia (Tr) identifica un attraversamento in Trivellazione</small>

Il presente disegno e' di proprieta' aziendale - La Societa' tutelera' i propri diritti a termine di legge.