



COROGRAFIA Scala 1:250.000

Il presente disegno e' di proprieta' aziendale - La Societa' tutelera' i propri diritti a termine di legge.

00	09-06-23	EMISSIONE		ALLEGRUCCI	FRANCESCONE	MONTONI
REV	DATA	DESCRIZIONE		ELABORATO	VERIFICATO	APPROVATO
Proprietario			Disegno			
				PG-P-09124		
RIF. MET. DER. PER SIENA DN400 (16"), DP 75 BAR E PIGGABILITÀ MET. DER. PER SIENA-TORRENIERI DN200 (8"), DP 75 BAR E MET. CHIUSI-TORRENIERI DN250 (10"), DP 75 BAR ED OPERE CONNESSE			Revisione 00			
			Comm. NR/19087			
			Cod. tec. 4101549-4103653			
CARTA DEL PAESAGGIO			Scala 1:5000 / 1:10000			

METANODOTTO DERIVAZIONE PER SIENA DN400 (16")
 Intervento 1: Var. Met. Der. per Siena DN400 (16"), DP 75 bar
 per inserimento trappola in Comune di Empoli (Loc. Scorzano)

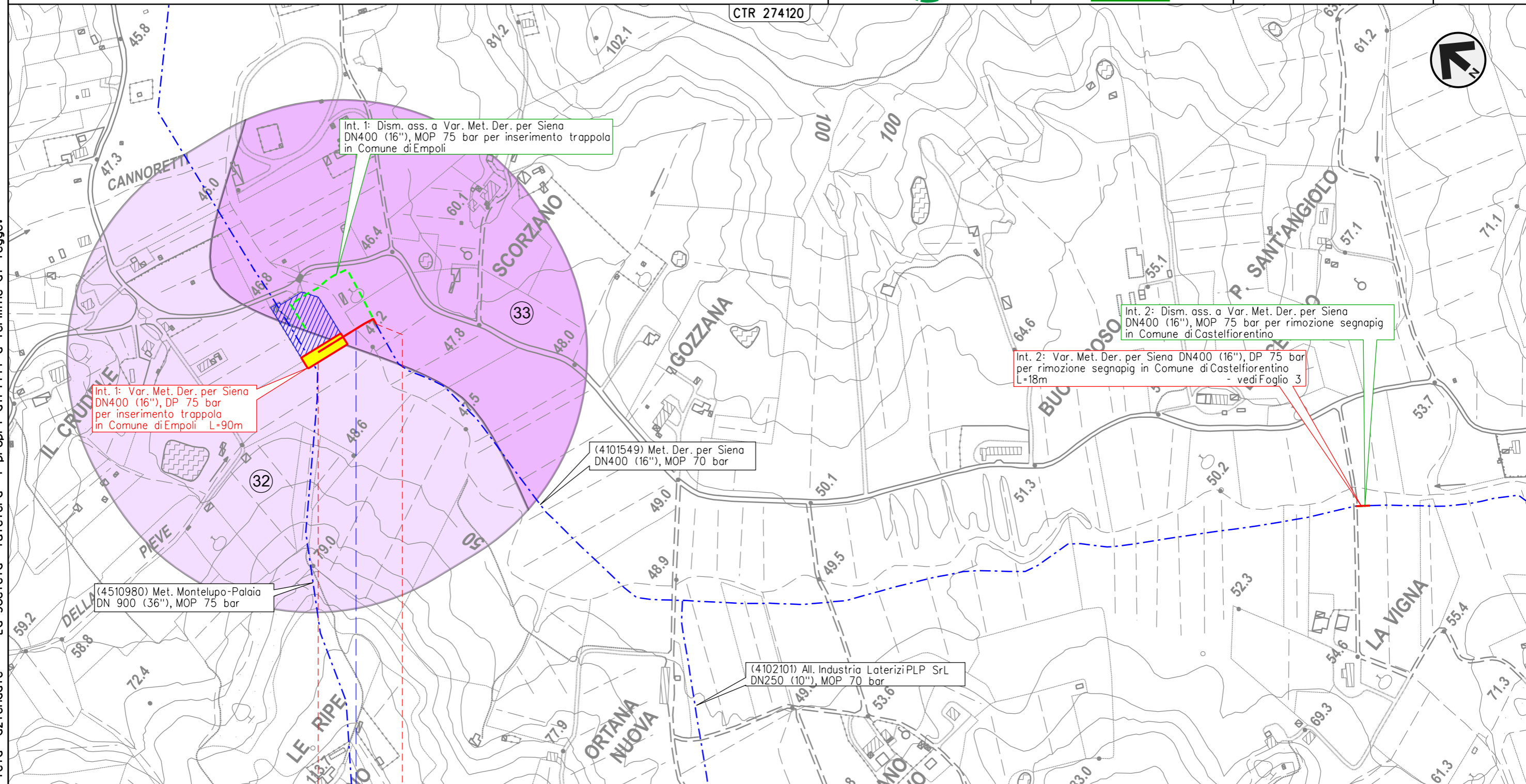
00	09-06-23	EMISSIONE	ALLEGRUCCI	FRANCESCONE	MONTONI
INDICE	DATA	REVISIONI	ELABORATO	VERIFICATO	APPROVATO
			Dis.	PG-P-09124	
			Comm.	NR19087	

Foglio
2
 di 39
 Scala
 1:5.000

CARTA DEL PAESAGGIO



CTR 274120



Int. 1: Dism. ass. a Var. Met. Der. per Siena DN400 (16"), MOP 75 bar per inserimento trappola in Comune di Empoli

Int. 1: Var. Met. Der. per Siena DN400 (16"), DP 75 bar per inserimento trappola in Comune di Empoli L=90m

Int. 2: Dism. ass. a Var. Met. Der. per Siena DN400 (16"), MOP 75 bar per rimozione segnapi in Comune di Castelfiorentino

Int. 2: Var. Met. Der. per Siena DN400 (16"), DP 75 bar per rimozione segnapi in Comune di Castelfiorentino L=18m - vedi Foglio 3

(4101549) Met. Der. per Siena DN400 (16"), MOP 70 bar

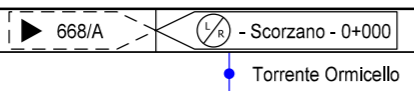
(4510980) Met. Montelupo-Palaia DN 900 (36"), MOP 75 bar

(4102101) All. Industria Laterizi PLP SrL DN250 (10"), MOP 70 bar

0 0+090

EMPOLI

FIRENZE



Il presente disegno e' di proprieta' aziendale - La Societa' tutelera' i propri diritti a termine di legge.

METANODOTTO DERIVAZIONE PER SIENA DN400 (16")
 Intervento 2: Var. Met. Der. per Siena DN400 (16"), DP 75 bar
 per rimozione segnapi in Comune di Castelfiorentino (Loc. La Vigna)

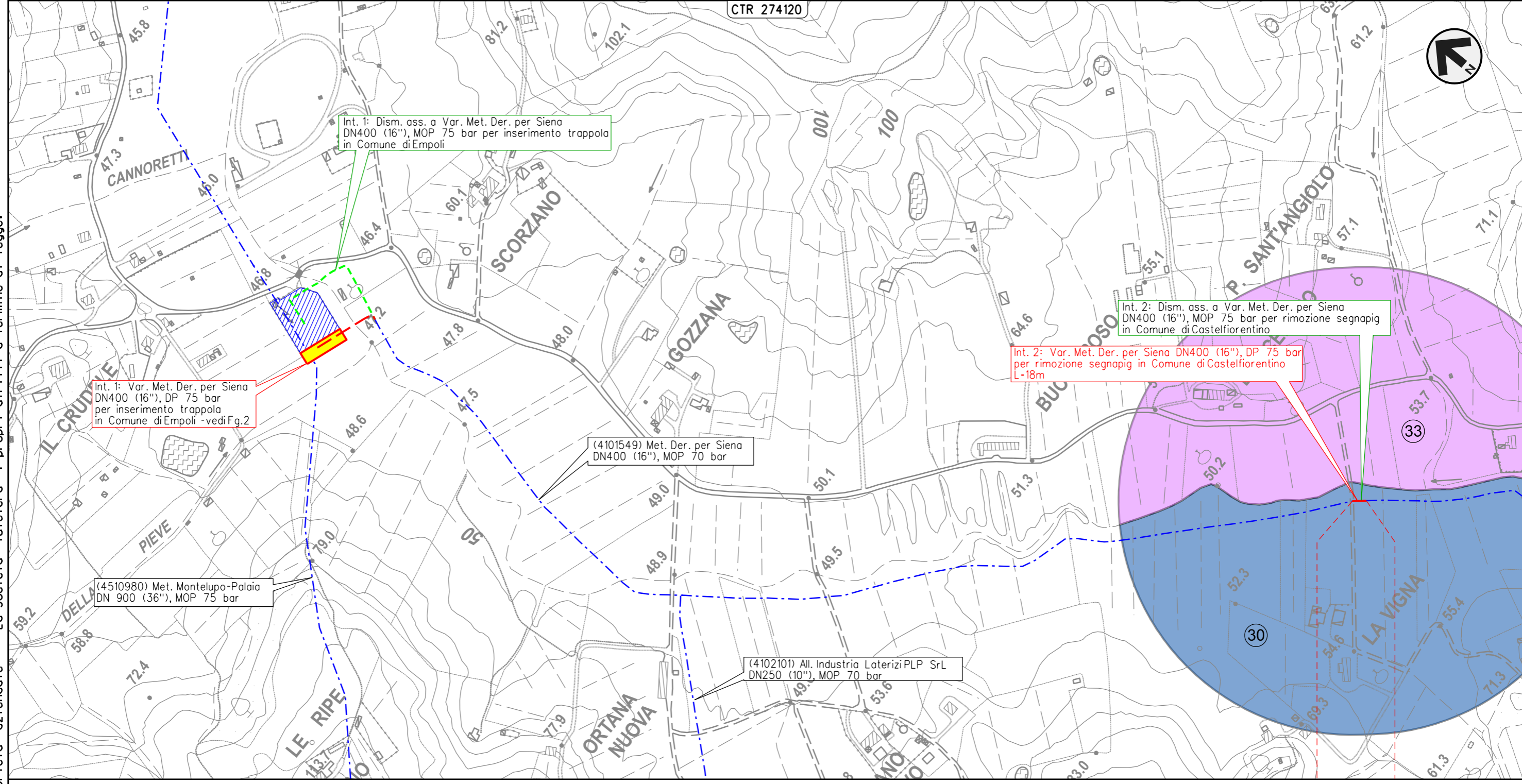
00	09-06-23	EMISSIONE	ALLEGRUCCI	FRANCESCO	MONTONI
INDICE	DATA	REVISIONI	ELABORATO	VERIFICATO	APPROVATO
			Dis.	PG-P-09124	
			Comm.	NR19087	

Foglio
3
 di 39
 Scala
 1:5.000

CARTA DEL PAESAGGIO



CTR 274120



Il presente disegno e' di proprieta' aziendale - La Societa' tutelera' i propri diritti a termine di legge.

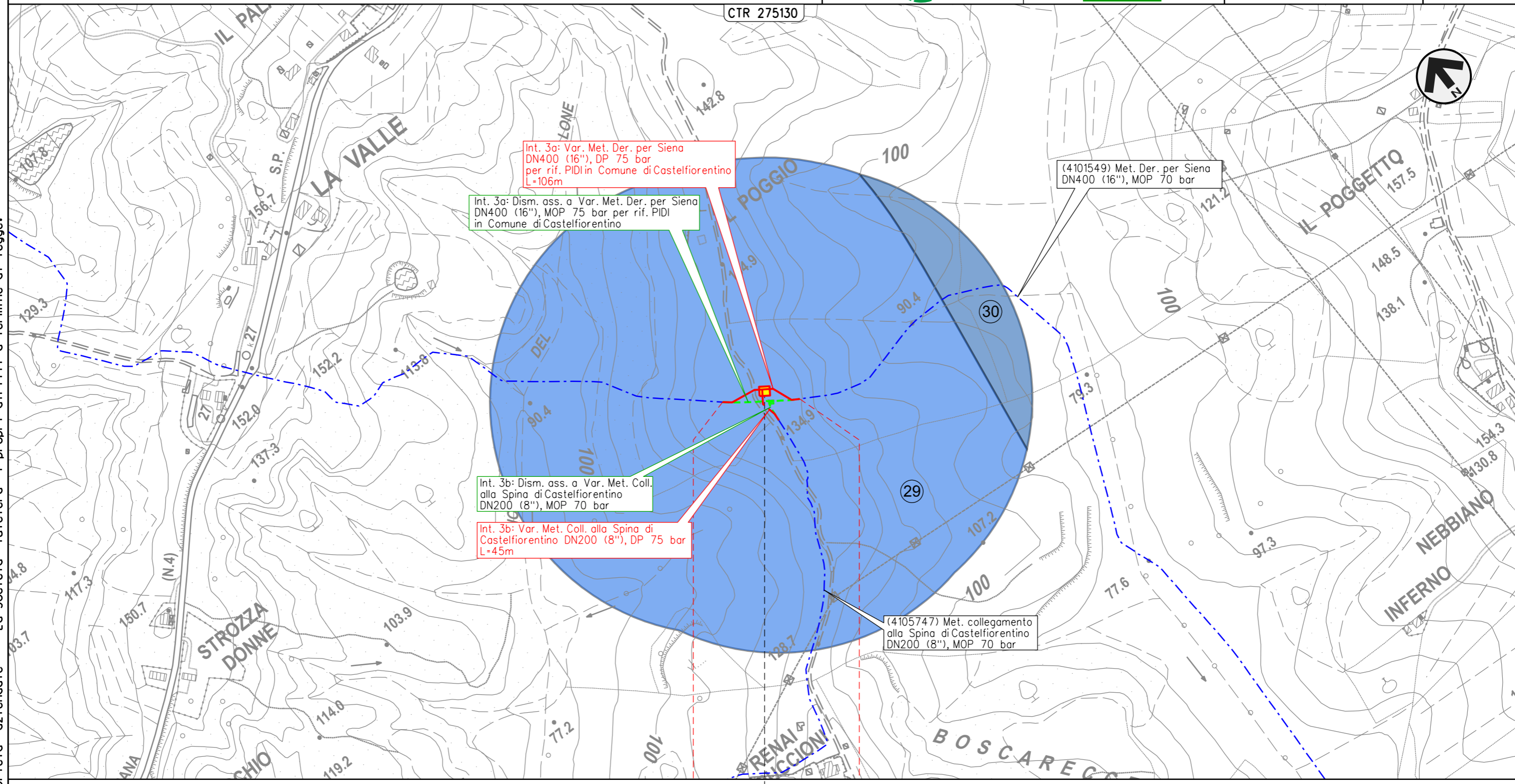
0 0+018
 CASTELFIORENTINO
 FIRENZE

METANODOTTO DERIVAZIONE PER SIENA DN400 (16")
 Interventi 3: Var. Met. Der. per Siena DN400 (16"), DP 75 bar per rif. PIDI
 in Comune di Castelfiorentino (Loc. Il Poggio) e opere connesse

00	09-06-23	EMISSIONE	ALLEGRUCCI	FRANCESCONE	MONTONI
INDICE	DATA	REVISIONI	ELABORATO	VERIFICATO	APPROVATO
			Dis.	PG-P-09124	
			Comm.	NR/19087	

Foglio
4
 di 39
 Scala
 1:5.000


CARTA DEL PAESAGGIO



0 0+106

CASTELFIORENTINO

FIRENZE



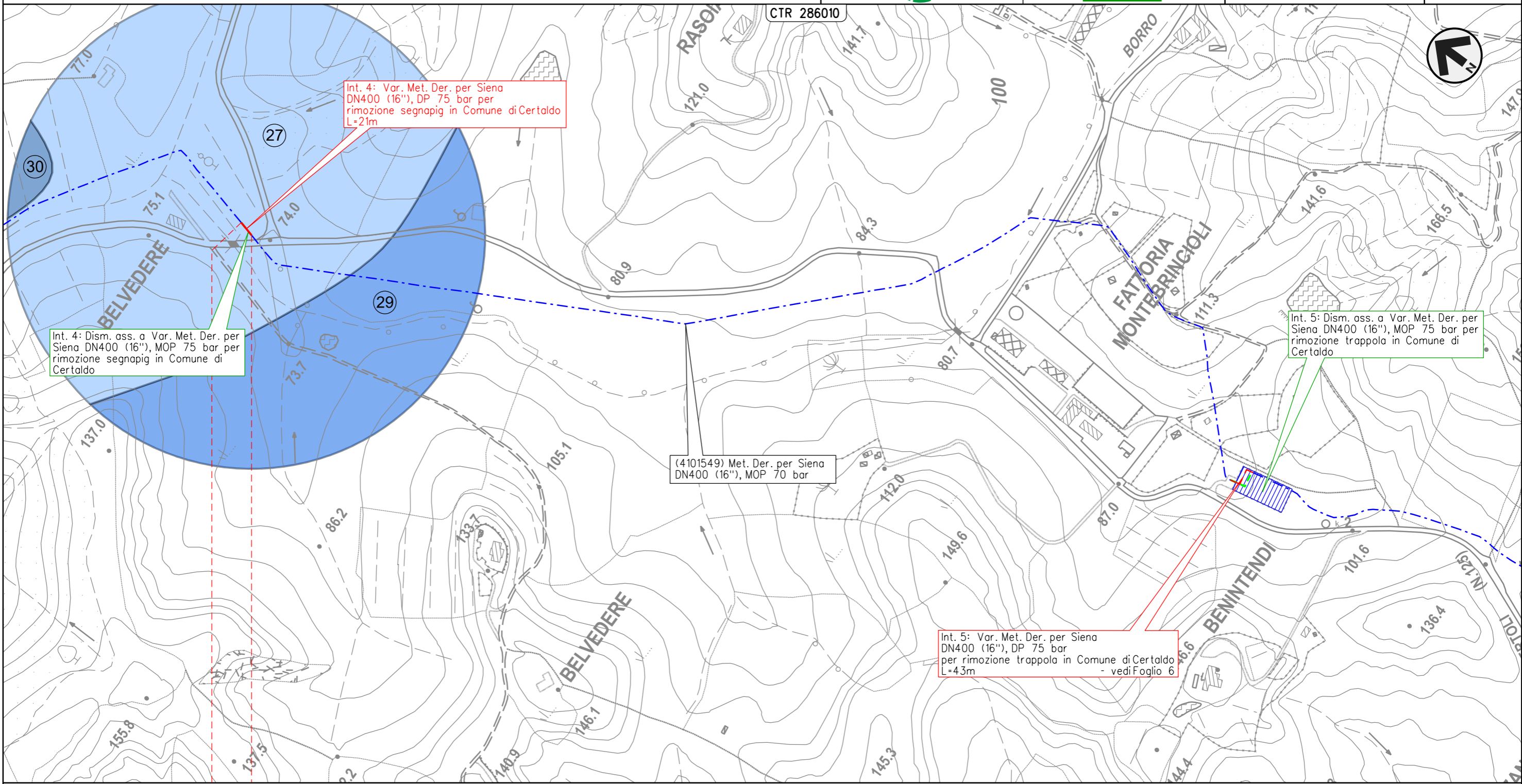
Il presente disegno e' di proprieta' aziendale - La Societa' tutelera' i propri diritti a termine di legge.

METANODOTTO DERIVAZIONE PER SIENA DN400 (16")
 Intervento 4: Var. Met. Der. per Siena DN400 (16"), DP 75 bar
 per rimozione segnapi in Comune di Certaldo (Loc. Belvedere)

00	09-06-23	EMISSIONE	ALLEGRUCCI	FRANCESCO	MONTONI	
INDICE	DATA	REVISIONI		ELABORATO	VERIFICATO	APPROVATO
			Dis.	PG-P-09124		
			Comm.	NR/19087		

Foglio
5
 di 39
 Scala
 1:5.000


CARTA DEL PAESAGGIO



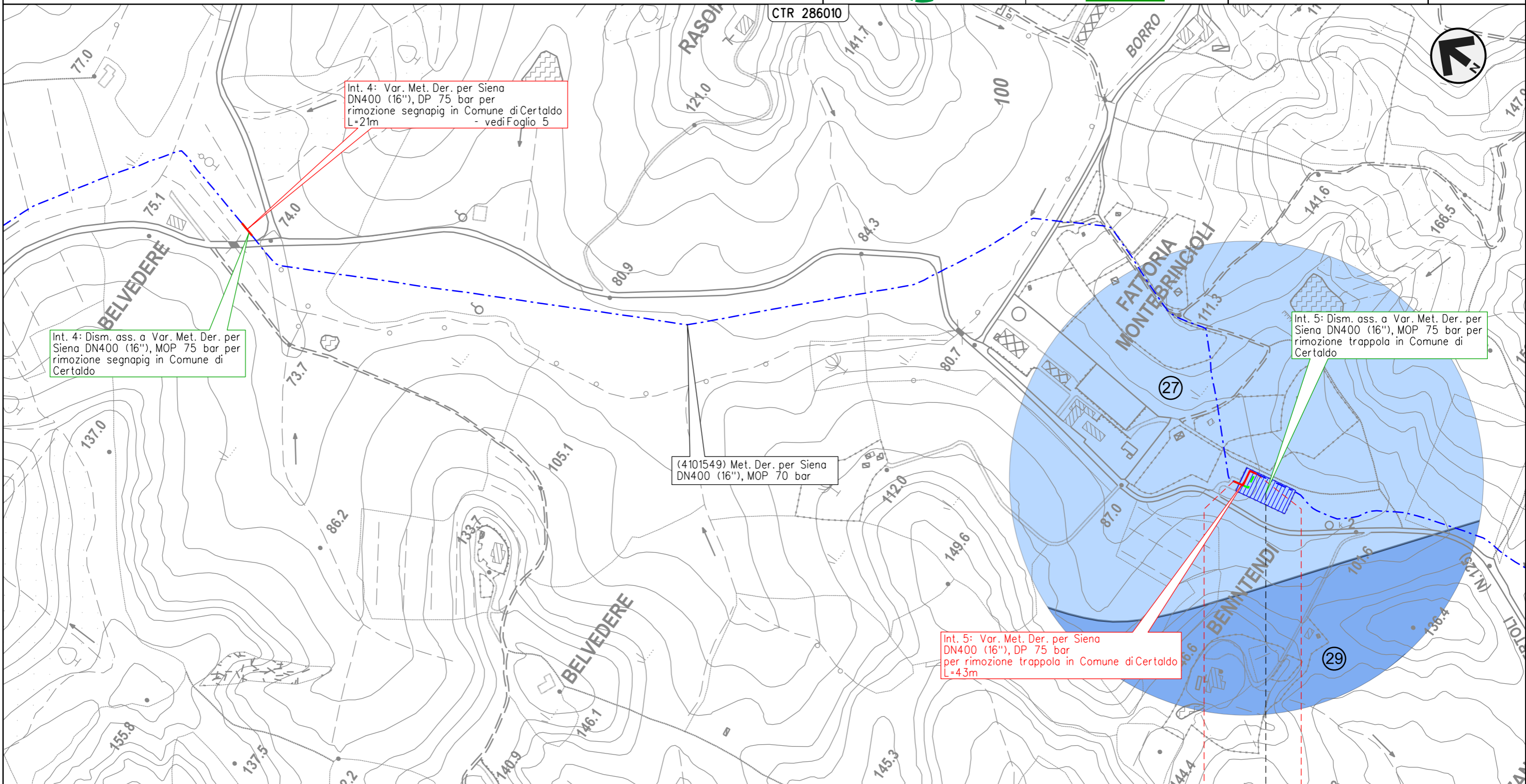
Il presente disegno e' di proprieta' aziendale - La Societa' tutelera' i propri diritti a termine di legge.

0 0+021
 CERTALDO
 FIRENZE

METANODOTTO DERIVAZIONE PER SIENA DN400 (16")
 Intervento 5: Var. Met. Der. per Siena DN400 (16"), DP 75 bar
 per rimozione trappola in Comune di Certaldo (Loc. Benintendi)

00	09-06-23	EMISSIONE	ALLEGRUCCI	FRANCESCONE	MONTONI	Foglio 6 di 39 Scala 1:5.000
INDICE	DATA	REVISIONI	ELABORATO	VERIFICATO	APPROVATO	
 			Dis.	PG-P-09124		
			Comm.	NR/19087		

CARTA DEL PAESAGGIO



Int. 4: Var. Met. Der. per Siena DN400 (16"), DP 75 bar per rimozione segnapig in Comune di Certaldo L=21m - vedi Foglio 5

Int. 4: Dism. ass. a Var. Met. Der. per Siena DN400 (16"), MOP 75 bar per rimozione segnapig in Comune di Certaldo

(4101549) Met. Der. per Siena DN400 (16"), MOP 70 bar

Int. 5: Dism. ass. a Var. Met. Der. per Siena DN400 (16"), MOP 75 bar per rimozione trappola in Comune di Certaldo

Int. 5: Var. Met. Der. per Siena DN400 (16"), DP 75 bar per rimozione trappola in Comune di Certaldo L=43m

0 0+043

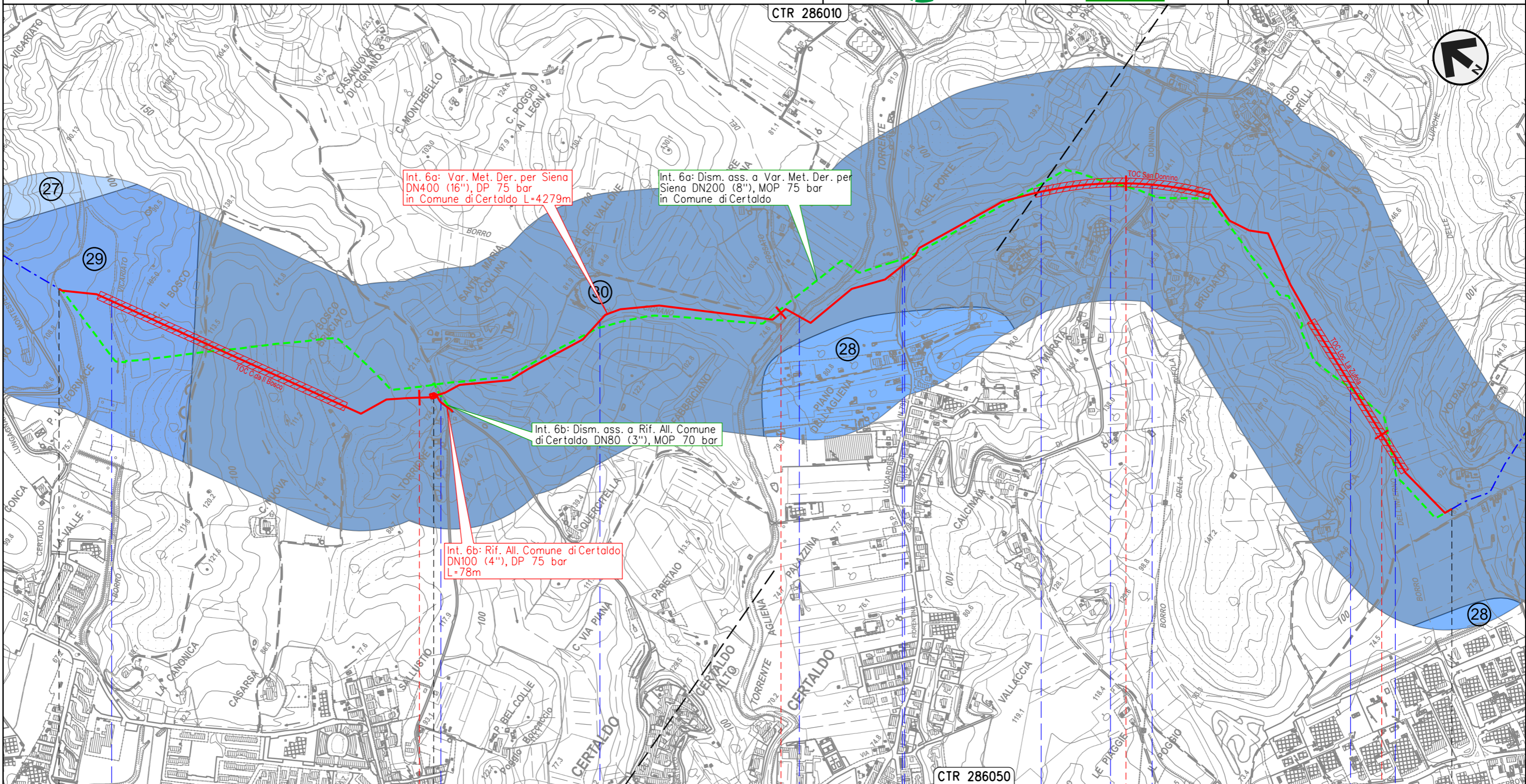
CERTALDO
 FIRENZE

Il presente disegno e' di proprieta' aziendale - La Societa' tutelera' i propri diritti a termine di legge.

METANODOTTO DERIVAZIONE PER SIENA DN400 (16")
 Interventi 6: Var. Met. Der. per Siena DN400 (16"), DP 75 bar
 in Comune di Certaldo e opere connesse

00	09-06-23	EMISSIONE	ALLEGRUCCI	FRANCESCO	MONTONI	Foglio	7
INDICE	DATA	REVISIONI	ELABORATO	VERIFICATO	APPROVATO	di	39
			Dis.	PG-P-09124		di	39
			Comm.	NR19087		Scala	1:10.000

CARTA DEL PAESAGGIO



Il presente disegno e' di proprieta' aziendale - La Societa' tutelera' i propri diritti a termine di legge.

0+000

1

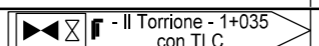
2

3

4

4+279

CERTALDO
 FIRENZE



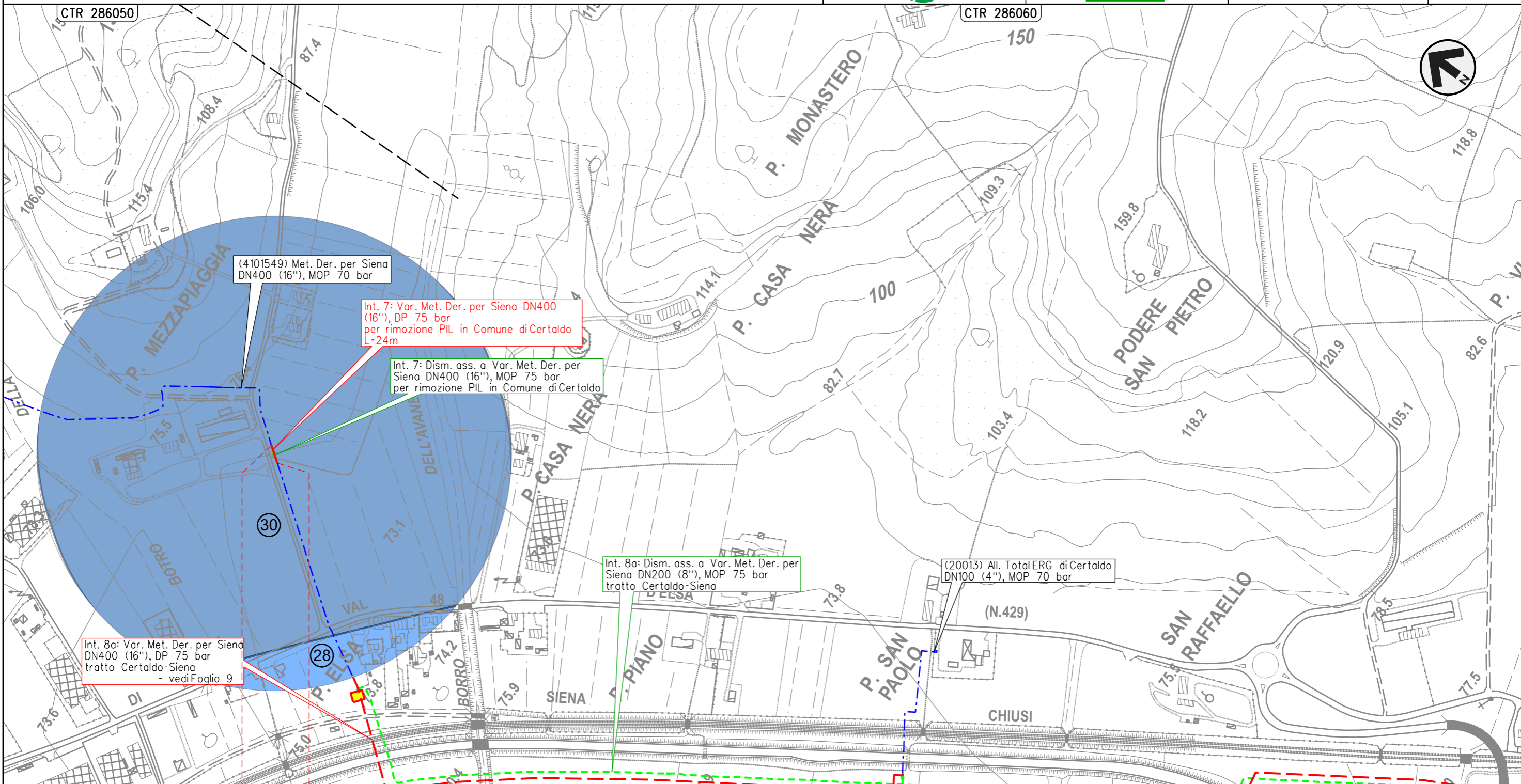
● Borro del Vicariato ● S.C. ● Borro di Cignano ● Torrente Agliena ● S.P. n.79 ● Fosso ● S.P. n.50 ● Borro dell'Inferno

METANODOTTO DERIVAZIONE PER SIENA DN400 (16")
 Intervento 7: Var. Met. Der. per Siena DN400 (16*), DP 75 bar
 per rimozione PIL in Comune di Certaldo (Loc. Mezzapiaggia)

00	09-06-23	EMISSIONE	ALLEGRUCCI	FRANCESCONE	MONTONI
INDICE	DATA	REVISIONI	ELABORATO	VERIFICATO	APPROVATO
			Dis.	PG-P-09124	
			Comm.	NR/19087	

Foglio
8
 di 39
 Scala
 1:5.000

CARTA DEL PAESAGGIO



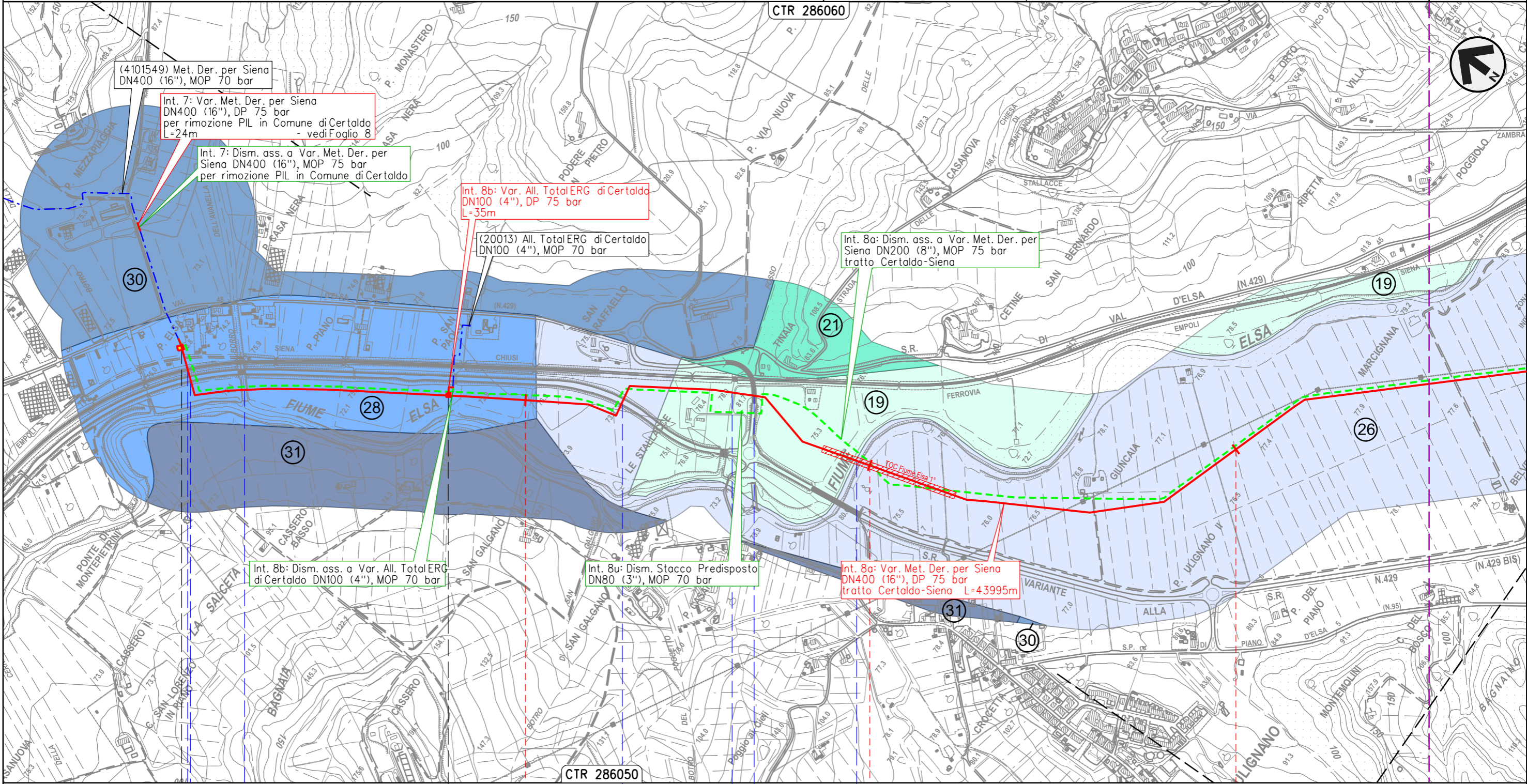
Il presente disegno e' di proprieta' aziendale - La Societa' tutelera' i propri diritti a termine di legge.

0 0+024
 CERTALDO
 FIRENZE

METANODOTTO DERIVAZIONE PER SIENA DN400 (16")
 Interventi 8: Var. Met. Der. per Siena DN400 (16"), DP 75 bar
 tratto Certaldo-Siena e opere connesse

CARTA DEL PAESAGGIO

00	09-06-23	EMISSIONE	ALLEGRUCCI	FRANCESCO	MONTONI	Foglio 9
INDICE	DATA	REVISIONI	ELABORATO	VERIFICATO	APPROVATO	
 			Dis.	PG-P-09124		di 39
			Comm.	NR19087		Scala



Il presente disegno e' di proprieta' aziendale - La Societa' tutelera' i propri diritti a termine di legge.

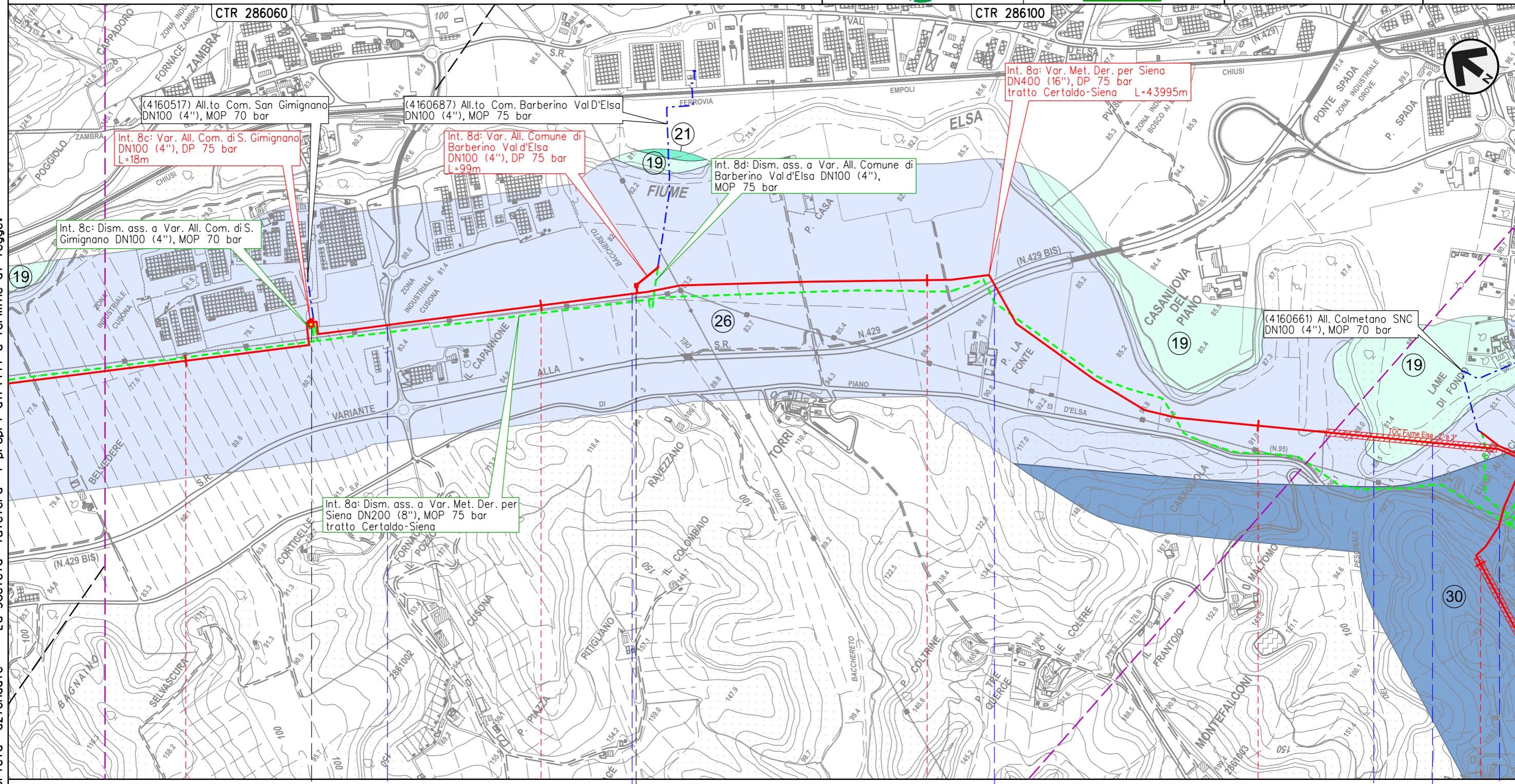
0+000	1	2	3
CERTALDO	FIRENZE	BARBERINO TAVARNELLE	SAN GIMIGNANO
◀ - P. Elsa - 0+025	◀ - Cassetta - 0+802		
F.S. Empoli-Siena	S.R. n.429 Var.	Borro dell'Avanella	S.R. n.429 Var.
	Fosso delle Avane	S.C.	Fiume Elsa

METANODOTTO DERIVAZIONE PER SIENA DN400 (16")
 Interventi 8: Var. Met. Der. per Siena DN400 (16"), DP 75 bar
 tratto Certaldo-Siena e opere connesse

00	09-06-23	EMISSIONE	ALLEGRUCCI	FRANCESCO	MONTONI
INDICE	DATA	REVISIONI	ELABORATO	VERIFICATO	APPROVATO
			Dis.	PG-P-09124	di 39
			Comm.	NR19087	Scala 1:10.000

Foglio
10
 di 39
 Scala
 1:10.000

CARTA DEL PAESAGGIO



Il presente disegno e' di proprieta' aziendale - La Societa' tutelera' i propri diritti a termine di legge.

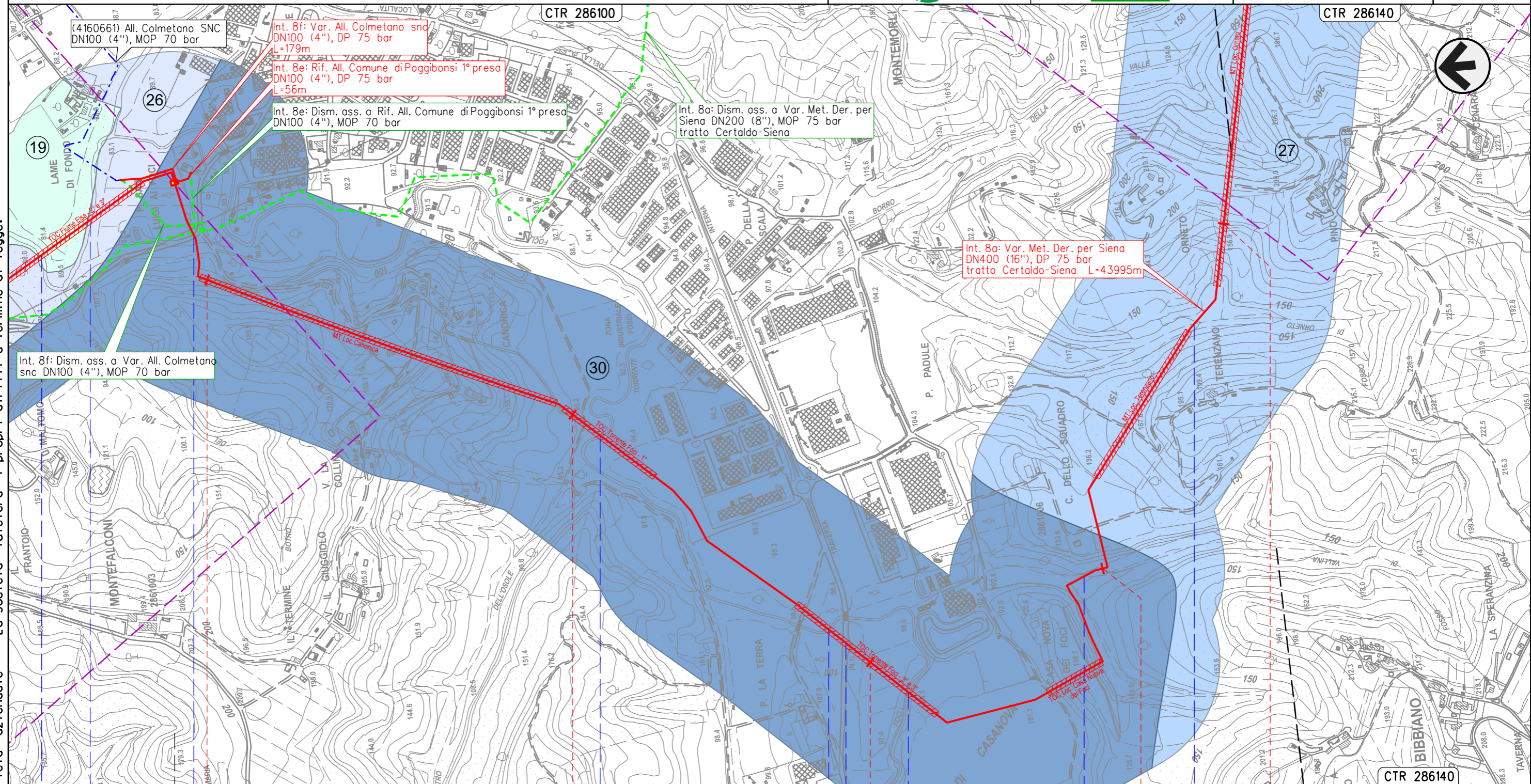
4	5	6	7	8
SAN GIMIGNANO	SIENA	POGGIBONSI	BARBERINO TAVARNELLE	POGGIBONSI
 Cusona - 4+389 con TLC	 P. Casa Nuova - 0+020	 S.R. n.429 Var.	 Fiume Elsa	 S.P. n.95 Piano di Val d'Elsa

METANODOTTO DERIVAZIONE PER SIENA DN400 (16")
 Interventi 8: Var. Met. Der. per Siena DN400 (16"), DP 75 bar
 tratto Certaldo-Siena e opere connesse

00	09-06-23	EMISSIONE	ALLEGRUCCI	FRANCESCO	MONTONI	Foglio	11
INDICE	DATA	REVISIONI	ELABORATO	VERIFICATO	APPROVATO	di	39
			Dis.	PG-P-09124		Scala	1:10.000
			Comm.	NR19087			



CARTA DEL PAESAGGIO



- (4160661) All. Colmetano SNC DN100 (4"), MOP 70 bar
- Int. 8f: Var. All. Colmetano snc DN100 (4"), DP 75 bar L=179m
- Int. 8e: Rif. All. Comune di Poggibonsi 1° presa DN100 (4"), DP 75 bar L=56m
- Int. 8e: Dism. ass. a Rif. All. Comune di Poggibonsi 1° presa DN100 (4"), MOP 70 bar
- Int. 8a: Dism. ass. a Var. Met. Der. per Siena DN200 (8"), MOP 75 bar tratto Certaldo-Siena
- Int. 8f: Dism. ass. a Var. All. Colmetano snc DN100 (4"), MOP 70 bar
- Int. 8a: Var. Met. Der. per Siena DN400 (16"), DP 75 bar tratto Certaldo-Siena L=43995m

Il presente disegno e' di proprieta' aziendale - La Societa' tutelera' i propri diritti a termine di legge.

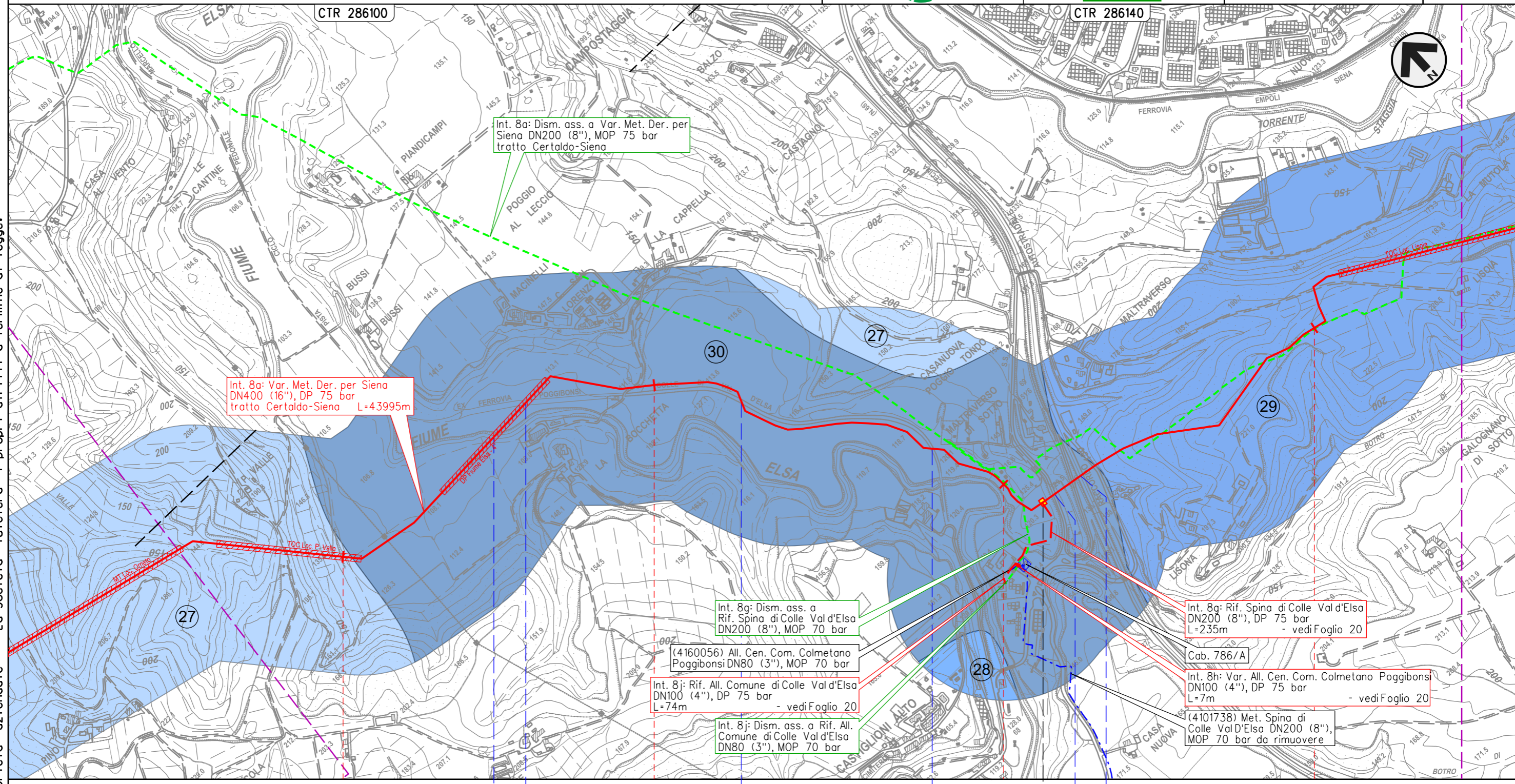
8	9	10	11	12
BARBERINO TAVARNELLE	POGGIBONSI	SIENA	SAN GIMIGNANO	POGGIBONSI
- P. San Luigi al Foc - 7+740				
Fiume Elsa	S.P. n.95 Piano di Val D'Elsa	Torrente Foci	Torrente Foci	S.P. n.1 di San Gimignano
			Fosso di Vallina	Fosso di Orneto

METANODOTTO DERIVAZIONE PER SIENA DN400 (16")
 Interventi 8: Var. Met. Der. per Siena DN400 (16"), DP 75 bar
 tratto Certaldo-Siena e opere connesse

00	09-06-23	EMISSIONE	ALLEGRUCCI	FRANCESCO	MONTONI
INDICE	DATA	REVISIONI	ELABORATO	VERIFICATO	APPROVATO
			Dis.	PG-P-09124	
			Comm.	NR/19087	

Foglio
12
 di 39
 Scala
 1:10.000

CARTA DEL PAESAGGIO



Il presente disegno e' di proprieta' aziendale - La Societa' tutelera' i propri diritti a termine di legge.

13 14 15 16

POGGIBONSI
 SIENA

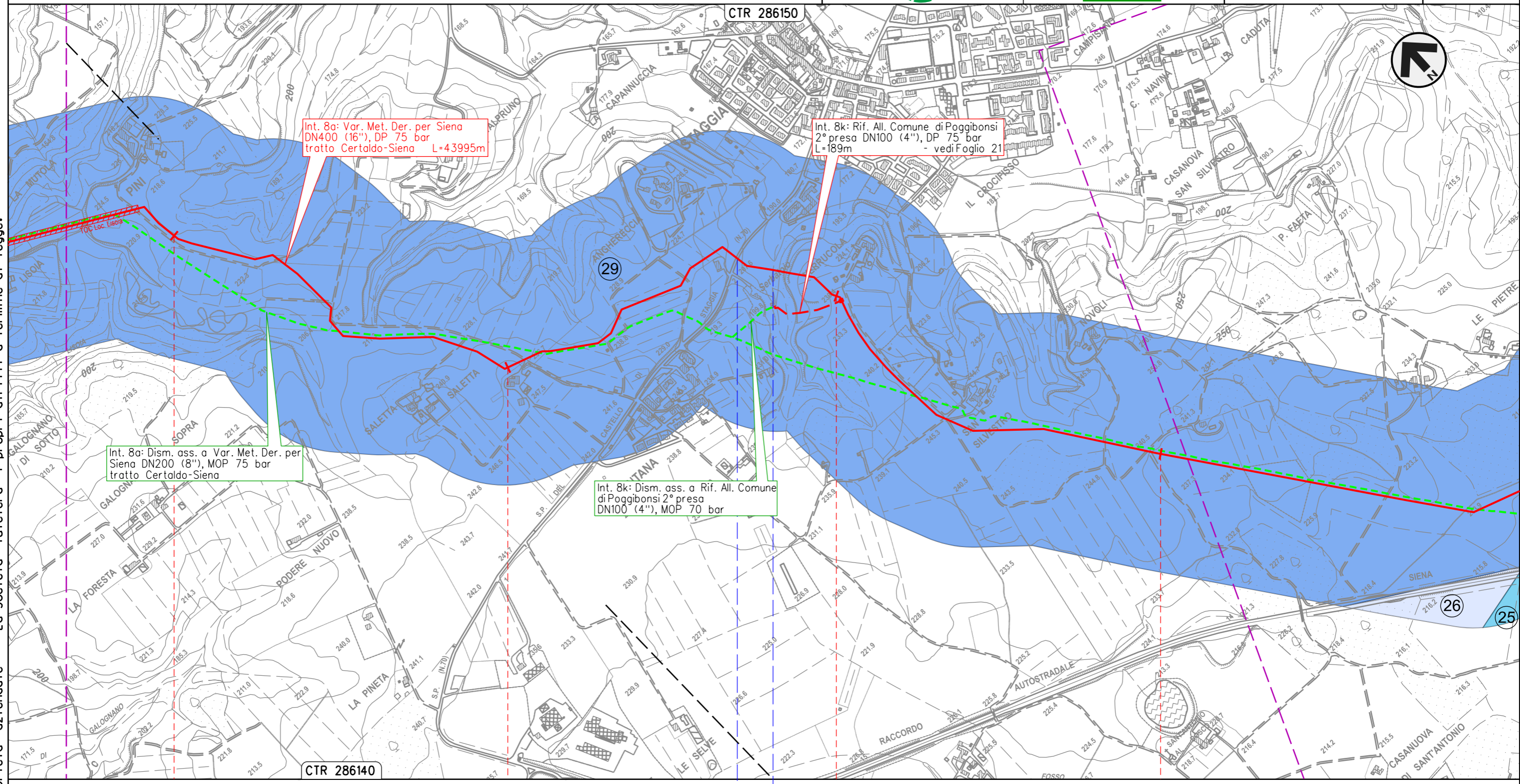
Fiume Elsa
Pista ciclo-pedonale M.Torre e N.R.
Pista ciclo-pedonale M.Torre e N.R.
Pista ciclo-pedonale M.Torre e N.R.
S.R. n.68 di Val di Cecina
Racc. autostradale n.3 Siena-Firenze

(4160056) All. Cen. Com. Colmetano Poggibonsi DN80 (3"), MOP 70 bar
Int. 8g: Dism. ass. a Rif. Spina di Colle Val d'Elsa DN200 (8"), MOP 70 bar
Int. 8j: Rif. All. Comune di Colle Val d'Elsa DN100 (4"), DP 75 bar - vedi Foglio 20
Int. 8h: Var. All. Cen. Com. Colmetano Poggibonsi DN100 (4"), DP 75 bar L=7m - vedi Foglio 20
Int. 8a: Dism. ass. a Var. Met. Der. per Siena DN200 (8"), MOP 75 bar tratto Certaldo-Siena
Int. 8i: Dism. ass. a Rif. All. Comune di Colle Val d'Elsa DN80 (3"), MOP 70 bar
Int. 8k: Rif. Spina di Colle Val d'Elsa DN200 (8"), DP 75 bar L=235m - vedi Foglio 20
Int. 8l: Var. Met. Der. per Siena DN400 (16"), DP 75 bar tratto Certaldo-Siena L=43995m

METANODOTTO DERIVAZIONE PER SIENA DN400 (16")
 Interventi 8: Var. Met. Der. per Siena DN400 (16"), DP 75 bar
 tratto Certaldo-Siena e opere connesse

00	09-06-23	EMISSIONE	ALLEGRUCCI	FRANCESCONE	MONTONI	Foglio 13 di 39 Scala 1:10.000
INDICE	DATA	REVISIONI	ELABORATO	VERIFICATO	APPROVATO	
			Dis.	PG-P-09124		
			Comm.	NR/19087		

CARTA DEL PAESAGGIO



Int. 8a: Var. Met. Der. per Siena
 DN400 (16"), DP 75 bar
 tratto Certaldo-Siena L=43995m

Int. 8k: Rif. All. Comune di Poggibonsi
 2° presa DN100 (4"), DP 75 bar
 L=189m - vedi Foglio 21

Int. 8a: Dism. ass. a Var. Met. Der. per
 Siena DN200 (8"), MOP 75 bar
 tratto Certaldo-Siena

Int. 8k: Dism. ass. a Rif. All. Comune
 di Poggibonsi 2° presa
 DN100 (4"), MOP 70 bar

Il presente disegno e' di proprieta' aziendale - La Societa' tutelera' i propri diritti a termine di legge.

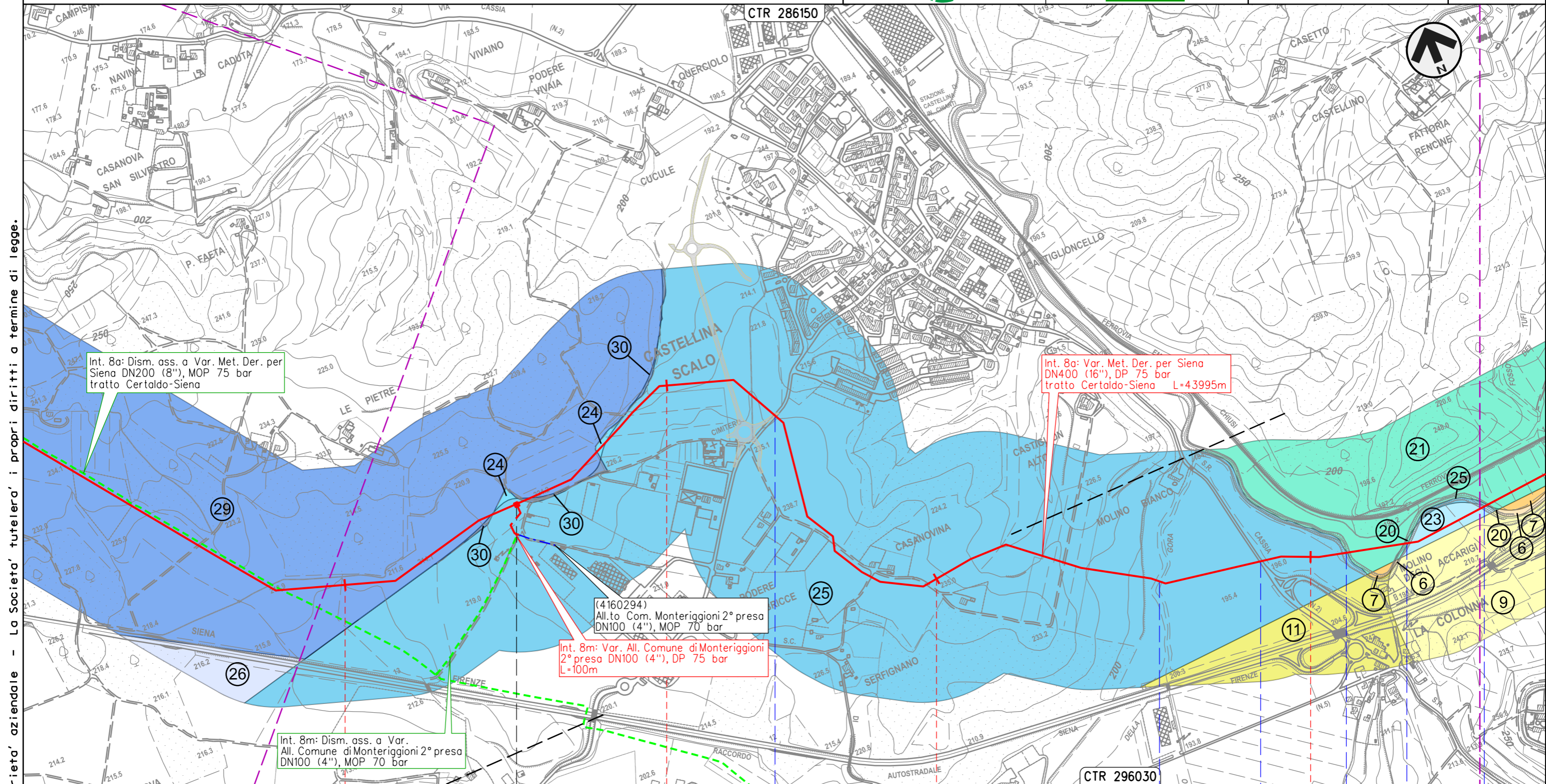
POGGIBONSI
 SIENA

S.P. n.70 del Castello di Staggia ● Fosso s.n.

METANODOTTO DERIVAZIONE PER SIENA DN400 (16")
 Interventi 8: Var. Met. Der. per Siena DN400 (16"), DP 75 bar
 tratto Certaldo-Siena e opere connesse

00	09-06-23	EMISSIONE	ALLEGRUCCI	FRANCESCO	MONTONI	Foglio 14 di 39
INDICE	DATA	REVISIONI	ELABORATO	VERIFICATO	APPROVATO	
 			Dis.	PG-P-09124		di 39
			Comm.	NR/19087		Scala

CARTA DEL PAESAGGIO




Int. 8a: Dism. ass. a Var. Met. Der. per Siena DN200 (8"), MOP 75 bar tratto Certaldo-Siena

Int. 8a: Var. Met. Der. per Siena DN400 (16"), DP 75 bar tratto Certaldo-Siena L=43995m

(4160294)
 All.to Com. Monteriggioni 2° presa DN100 (4"), MOP 70 bar
 Int. 8m: Var. All. Comune di Monteriggioni 2° presa DN100 (4"), DP 75 bar L=100m

Int. 8m: Dism. ass. a Var. All. Comune di Monteriggioni 2° presa DN100 (4"), MOP 70 bar

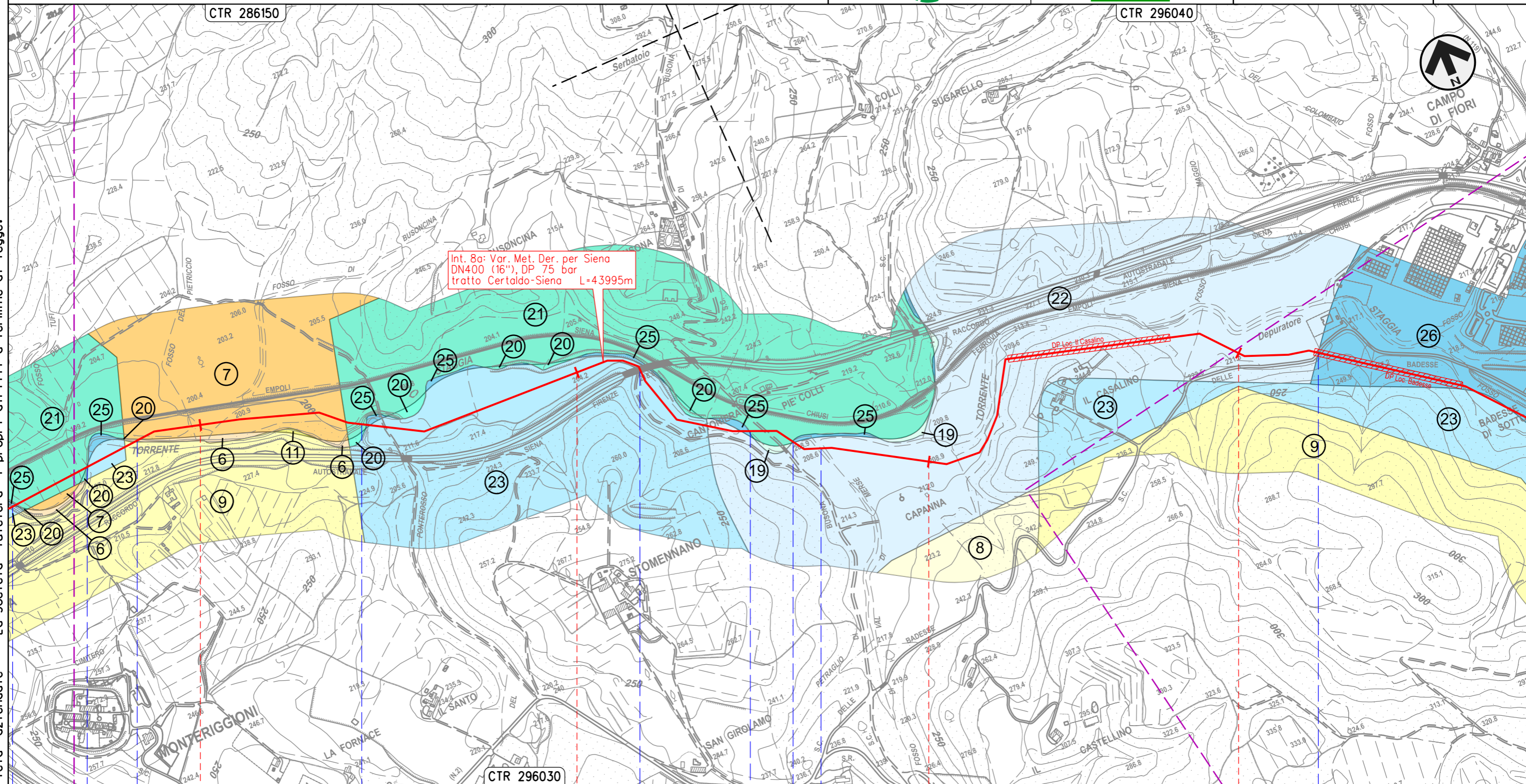
Il presente disegno e' di proprieta' aziendale - La Societa' tutelera' i propri diritti a termine di legge.

POGGIBONSI	MONTERIGGIONI	POGGIBONSI	SIENA	CASTELLINA IN CHIANTI	MONTERIG.
 - Le Pietre - 21+516		S.C.	Fosso della Gora	S.R. n.2 Cassia	Torrente Staggia

METANODOTTO DERIVAZIONE PER SIENA DN400 (16")
 Interventi 8: Var. Met. Der. per Siena DN400 (16"), DP 75 bar
 tratto Certaldo-Siena e opere connesse

00	09-06-23	EMISSIONE	ALLEGRUCCI	FRANCESCO	MONTONI	Foglio 15 di 39
INDICE	DATA	REVISIONI	ELABORATO	VERIFICATO	APPROVATO	
			Dis. PG-P-09124		di 39	
			Comm. NR19087		Scala 1:10.000	

CARTA DEL PAESAGGIO



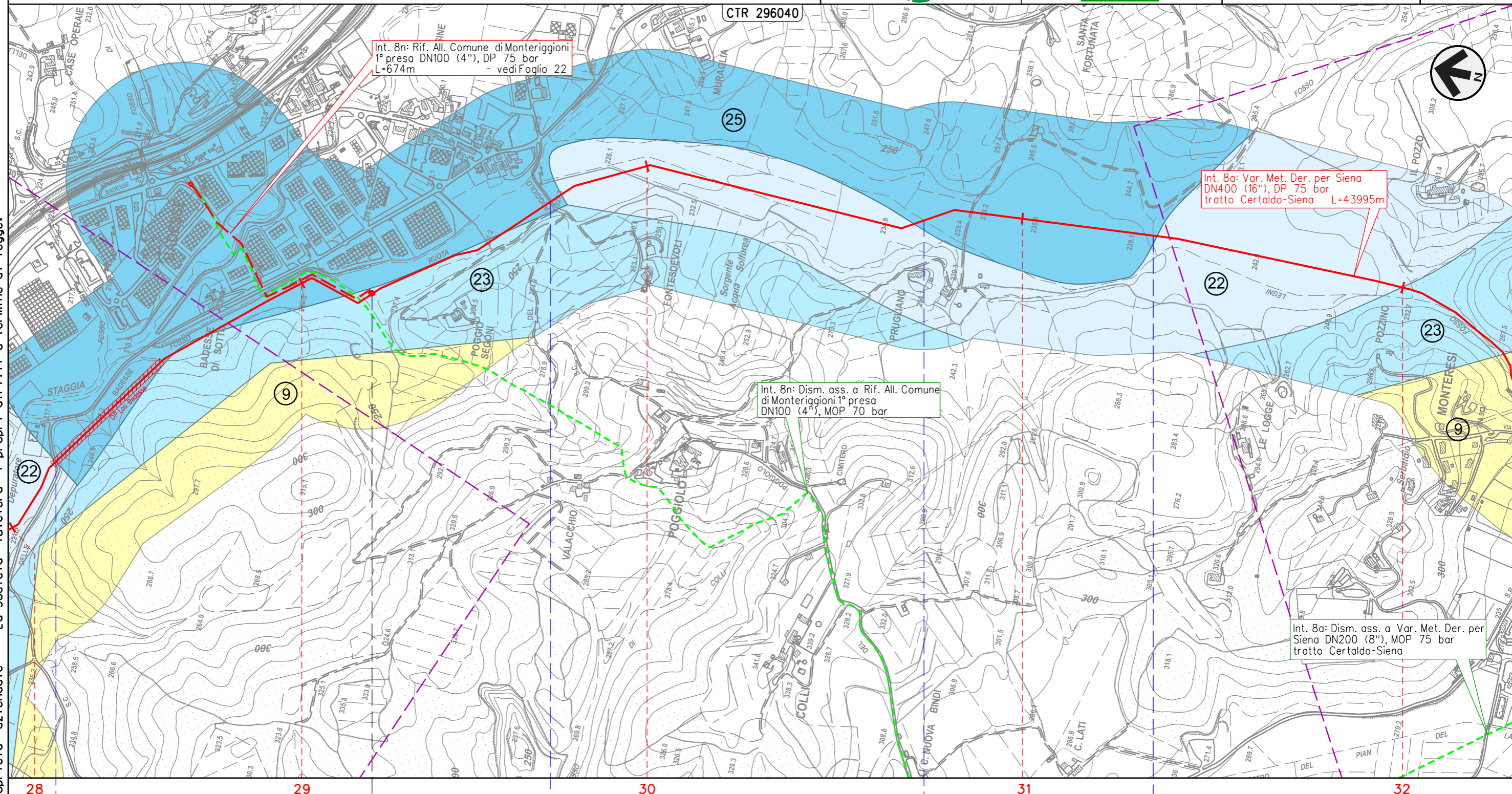
Il presente disegno e' di proprieta' aziendale - La Societa' tutelera' i propri diritti a termine di legge.

25	26	27	28
CASTELLINA IN CHIANTI MONTERIGGIONI	MONTERIGGIONI CASTELLINA IN CHIANTI	SIENA	MONTERIGGIONI
● Torrente Staggia	● Torrente Staggia	● Racc. autostradale n.3 Siena-Firenze	● Fosso di Val di Merse
			● S.C.

METANODOTTO DERIVAZIONE PER SIENA DN400 (16")
 Interventi 8: Var. Met. Der. per Siena DN400 (16"), DP 75 bar
 tratto Certaldo-Siena e opere connesse

00	09-06-23	EMISSIONE	ALLEGRUCCI	FRANCESCO	MONTONI	Foglio 16 di 39 Scala 1:10.000
INDICE	DATA	REVISIONI	ELABORATO	VERIFICATO	APPROVATO	
 			Dis.	PG-P-09124		
			Comm.	NR/19087		

CARTA DEL PAESAGGIO



Int. 8n: Rif. All. Comune di Monteriggioni
 1° presa DN100 (4"), DP 75 bar
 L=674m - vedi Foglio 22

Int. 8a: Var. Met. Der. per Siena
 DN400 (16"), DP 75 bar
 tratto Certaldo-Siena L=43995m

Int. 8n: Dism. ass. a Rif. All. Comune
 di Monteriggioni 1° presa
 DN100 (4"), MOP 70 bar

Int. 8a: Dism. ass. a Var. Met. Der. per
 Siena DN200 (8"), MOP 75 bar
 tratto Certaldo-Siena

Il presente disegno e' di proprieta' aziendale - La Societa' tutelera' i propri diritti a termine di legge.

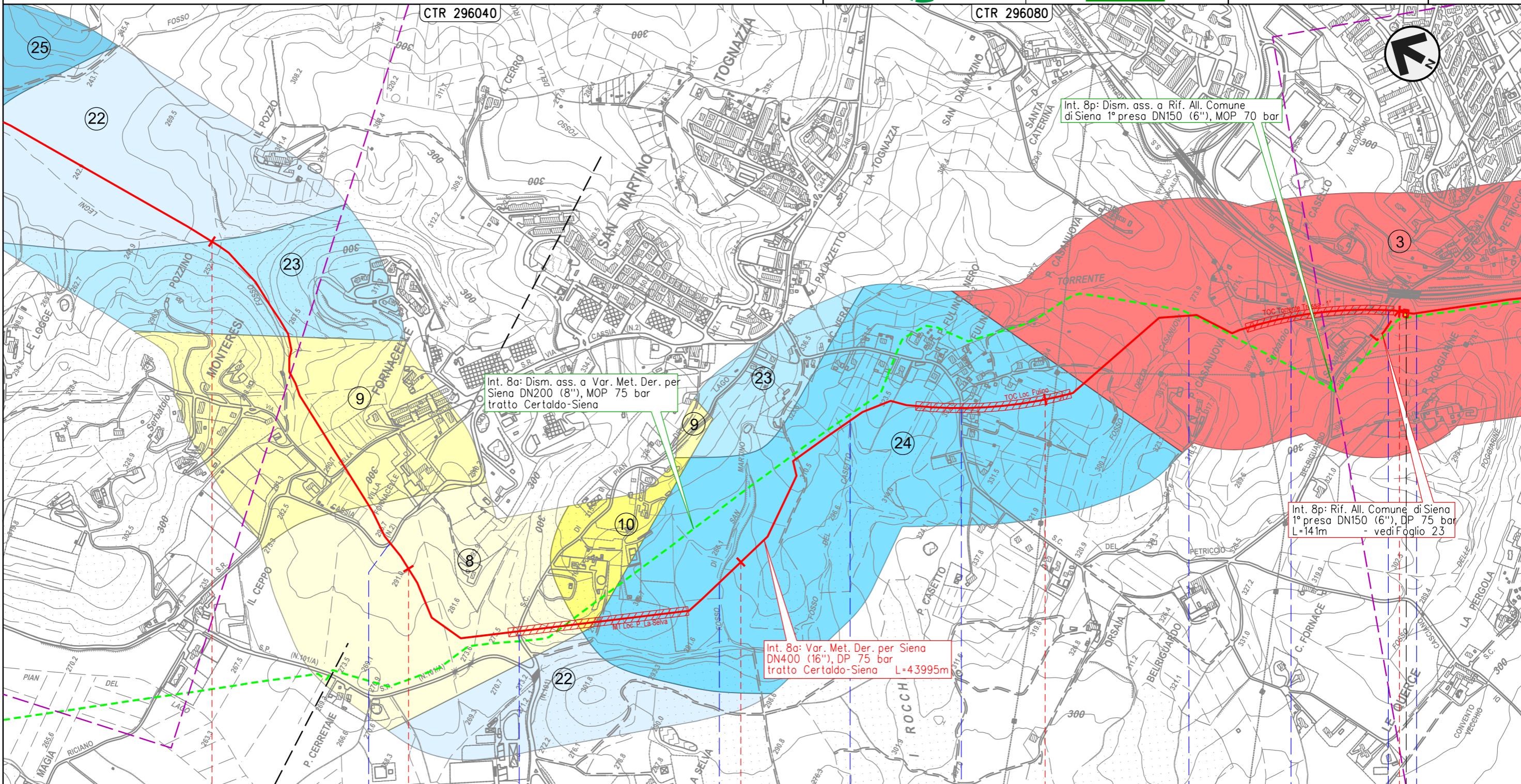
MONTERIGGIONI			
SIENA			
S.C.	S.C.	Fosso Ruota	Fosso Ruota
 - Poggio Segoni - 29+226			

METANODOTTO DERIVAZIONE PER SIENA DN400 (16")
 Interventi 8: Var. Met. Der. per Siena DN400 (16"), DP 75 bar
 tratto Certaldo-Siena e opere connesse

00	09-06-23	EMISSIONE	ALLEGRUCCI	FRANCESCO	MONTONI
INDICE	DATA	REVISIONI	ELABORATO	VERIFICATO	APPROVATO
			Dis.	PG-P-09124	
			Comm.	NR19087	

Foglio
17
 di 39
 Scala
 1:10.000

CARTA DEL PAESAGGIO



Il presente disegno e' di proprieta' aziendale - La Societa' tutelera' i propri diritti a termine di legge.

MONTERIGGIONI	32	33	34	SIENA	35	36
		S.R. n.2 Cassia	S.C.	Fosso di San Martino	Fosso del Casetto	S.C.
					Fosso della Casa Nuova	Torrente Tressa
						S.C.
						Fosso Fontebecci

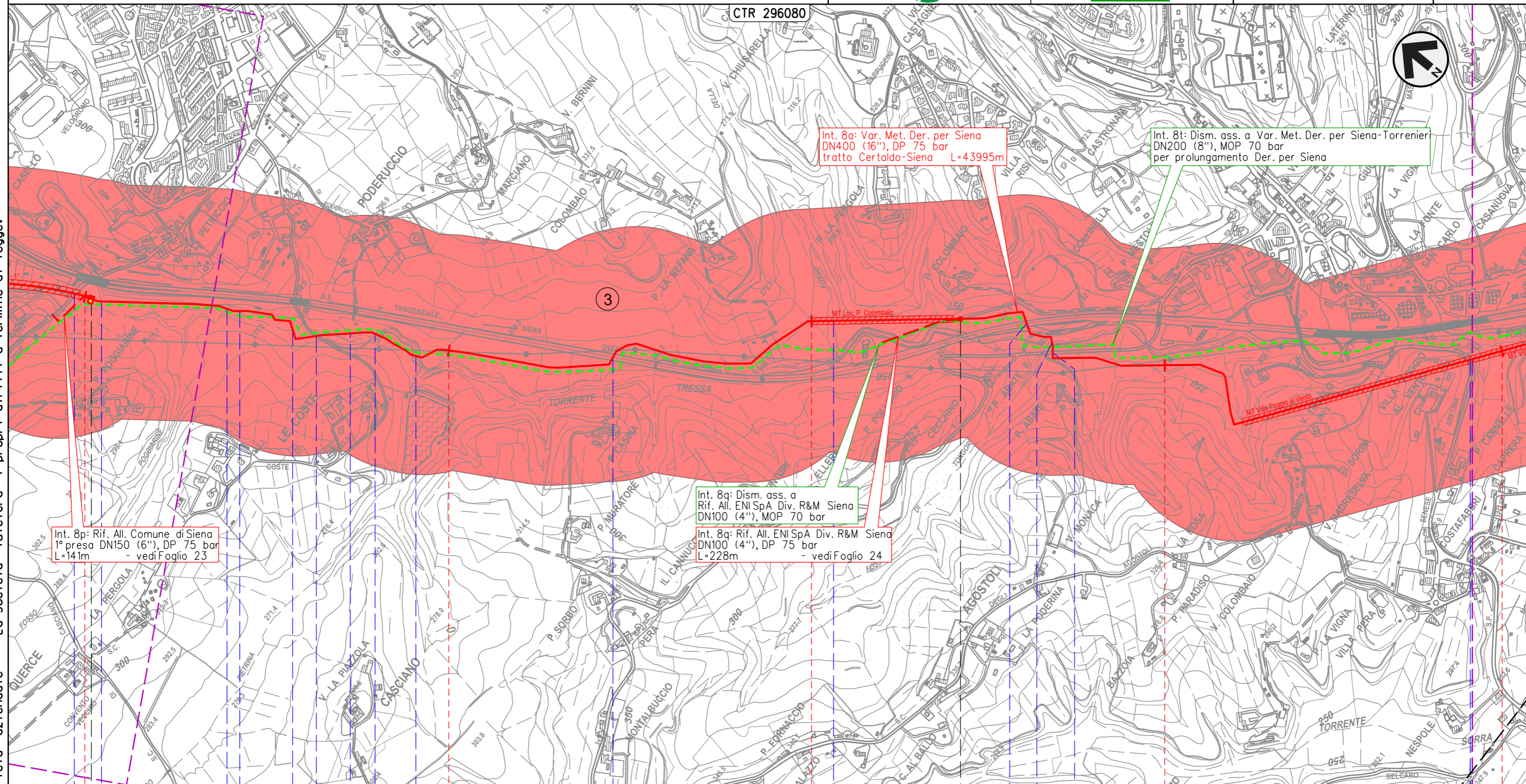
◀ ▶ - P. Poggiarine - 36+037 con TLC

METANODOTTO DERIVAZIONE PER SIENA DN400 (16")
 Interventi 8: Var. Met. Der. per Siena DN400 (16"), DP 75 bar
 tratto Certaldo-Siena e opere connesse

CARTA DEL PAESAGGIO

00	09-06-23	EMISSIONE	ALLEGRUCCI	FRANCESCO	MONTONI
INDICE	DATA	REVISIONI	ELABORATO	VERIFICATO	APPROVATO
			Dis.	PG-P-09124	
			Comm.	NR19087	

Foglio
18
 di 39
 Scala
 1:10.000



Int. 8a: Var. Met. Der. per Siena
 DN400 (16"), DP 75 bar
 tratto Certaldo-Siena L=43995m

Int. 8t: Dism. ass. a Var. Met. Der. per Siena-Torrenier
 DN200 (8"), MOP 70 bar
 per prolungamento Der. per Siena

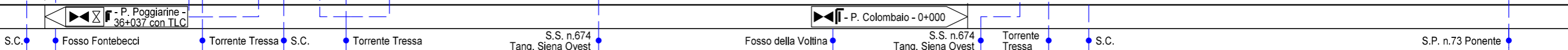
Int. 8p: Rif. All. Comune di Siena
 1° presa DN150 (6"), DP 75 bar
 L=141m - vedi Foglio 23

Int. 8q: Dism. ass. a
 Rif. All. ENI SpA Div. R&M Siena
 DN100 (4"), MOP 70 bar
 Int. 8q: Rif. All. ENI SpA Div. R&M Siena
 DN100 (4"), DP 75 bar
 L=228m - vedi Foglio 24

Il presente disegno e' di proprieta' aziendale - La Societa' tutelera' i propri diritti a termine di legge.

36 37 38 39 40

SIENA
 SIENA

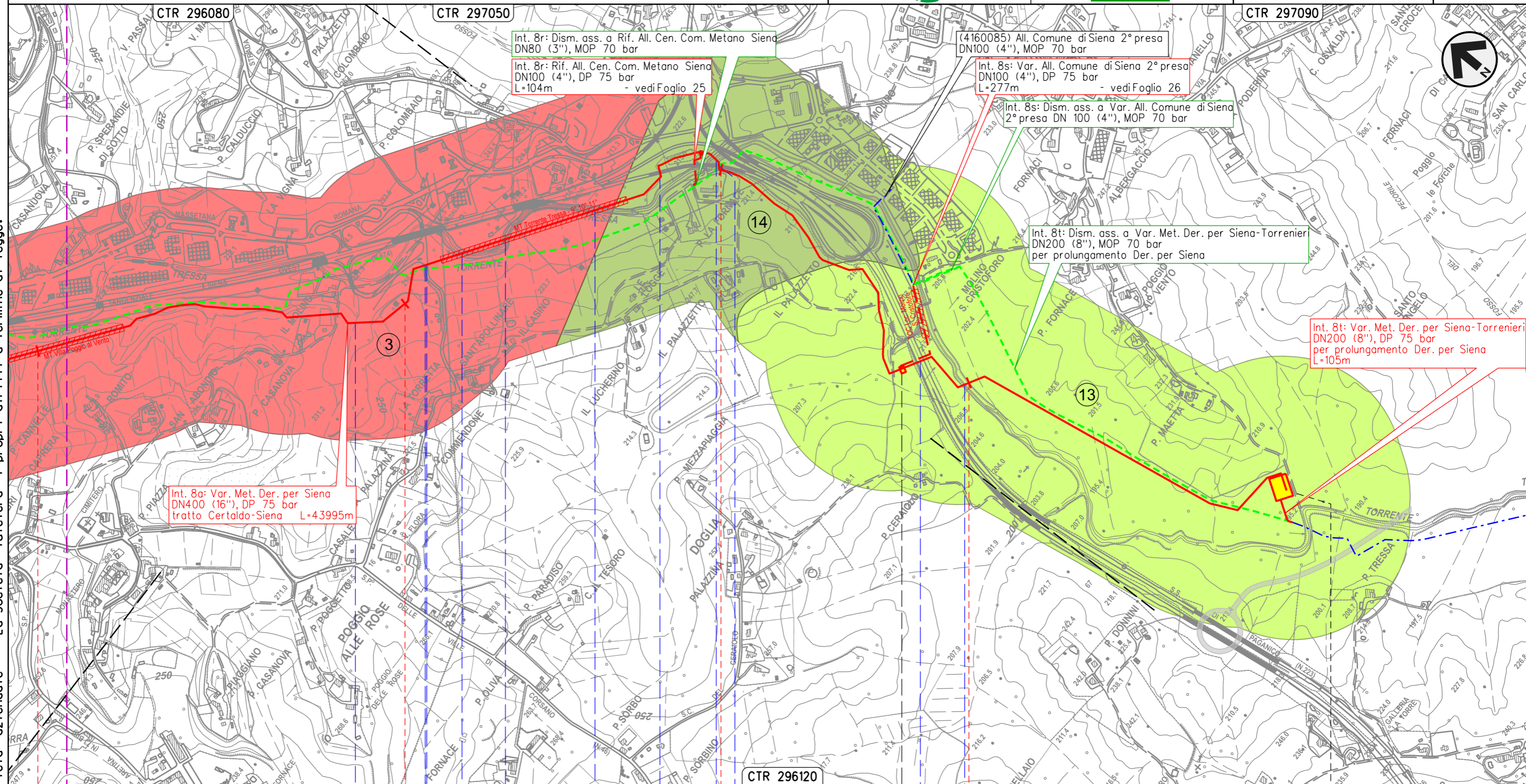


S.C. Fosso Fontebecci Torrente Tressa S.C. Torrente Tressa S.S. n.674 Tang. Siena Ovest Fosso della Voltina S.S. n.674 Tang. Siena Ovest Torrente Tressa S.C. S.P. n.73 Ponente

METANODOTTO DERIVAZIONE PER SIENA DN400 (16")
 Interventi 8: Var. Met. Der. per Siena DN400 (16"), DP 75 bar
 tratto Certaldo-Siena e opere connesse

00	09-06-23	EMISSIONE	ALLEGRUCCI	FRANCESCO	MONTONI	Foglio 19 di 39
INDICE	DATA	REVISIONI	ELABORATO	VERIFICATO	APPROVATO	
			Dis.		PG-P-09124	di 39
			Comm.		NR19087	Scala 1:10.000

CARTA DEL PAESAGGIO



CTR 296080

CTR 297050

CTR 297090

Int. 8r: Dism. ass. a Rif. All. Cen. Com. Metano Siena
 DN80 (3"), MOP 70 bar

Int. 8r: Rif. All. Cen. Com. Metano Siena
 DN100 (4"), DP 75 bar
 L=104m - vedi Foglio 25

(4160085) All. Comune di Siena 2° presa
 DN100 (4"), MOP 70 bar

Int. 8s: Var. All. Comune di Siena 2° presa
 DN100 (4"), DP 75 bar - vedi Foglio 26
 L=277m

Int. 8s: Dism. ass. a Var. All. Comune di Siena
 2° presa DN 100 (4"), MOP 70 bar

Int. 8t: Dism. ass. a Var. Met. Der. per Siena-Torrenieri
 DN200 (8"), MOP 70 bar
 per prolungamento Der. per Siena

Int. 8t: Var. Met. Der. per Siena-Torrenieri
 DN200 (8"), DP 75 bar
 per prolungamento Der. per Siena
 L=105m

Int. 8a: Var. Met. Der. per Siena
 DN400 (16"), DP 75 bar
 tratto Certaldo-Siena L=43995m

Il presente disegno e' di proprieta' aziendale - La Societa' tutelera' i propri diritti a termine di legge.

40 41 42 43 43+995

SIENA
 SIENA

◀▶ - P. Molino S. Cristoforo - 42+804
 con TLC

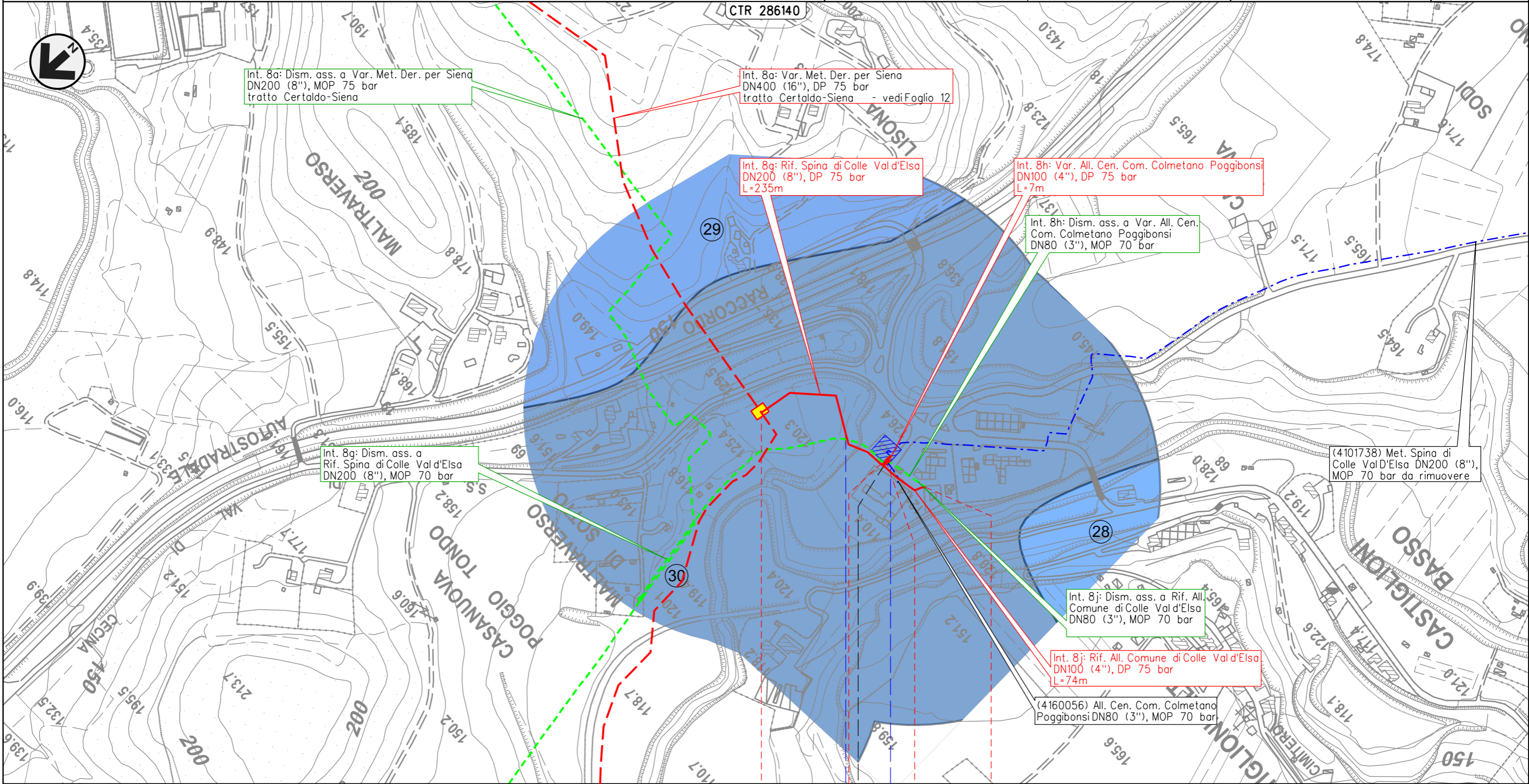
⊙ - P. Maetta - 43+995

Fosso s.n. S.S. n.674 Tang. Siena Ovest S.C. Torrente Tressa S.S. n.674 Tang. Siena Ovest Torrente Tressa S.S. n.674 Tang. Siena Ovest S.S. n.223 di Paganico Torrente Tressa

METANODOTTO DERIVAZIONE PER SIENA DN400 (16")
 Interventi 8: Var. Met. Der. per Siena DN400 (16"), DP 75 bar
 tratto Certaldo-Siena e opere connesse

CARTA DEL PAESAGGIO

00	09-06-23	EMISSIONE	ALLEGRUCCI	FRANCESCONE	MONTONI	Foglio 20 di 39
INDICE	DATA	REVISIONI	ELABORATO	VERIFICATO	APPROVATO	
 			Dis.	PG-P-09124		di 39
			Comm.	NR19087		Scala



0 0+235 0 0+074

POGGIBONSI COLLE VAL D'ELSA

SIENA

 - Mal Traverso di Sotto - 0+000 - con TLC
  786/A
  - Castiglioni Alto - 0+235

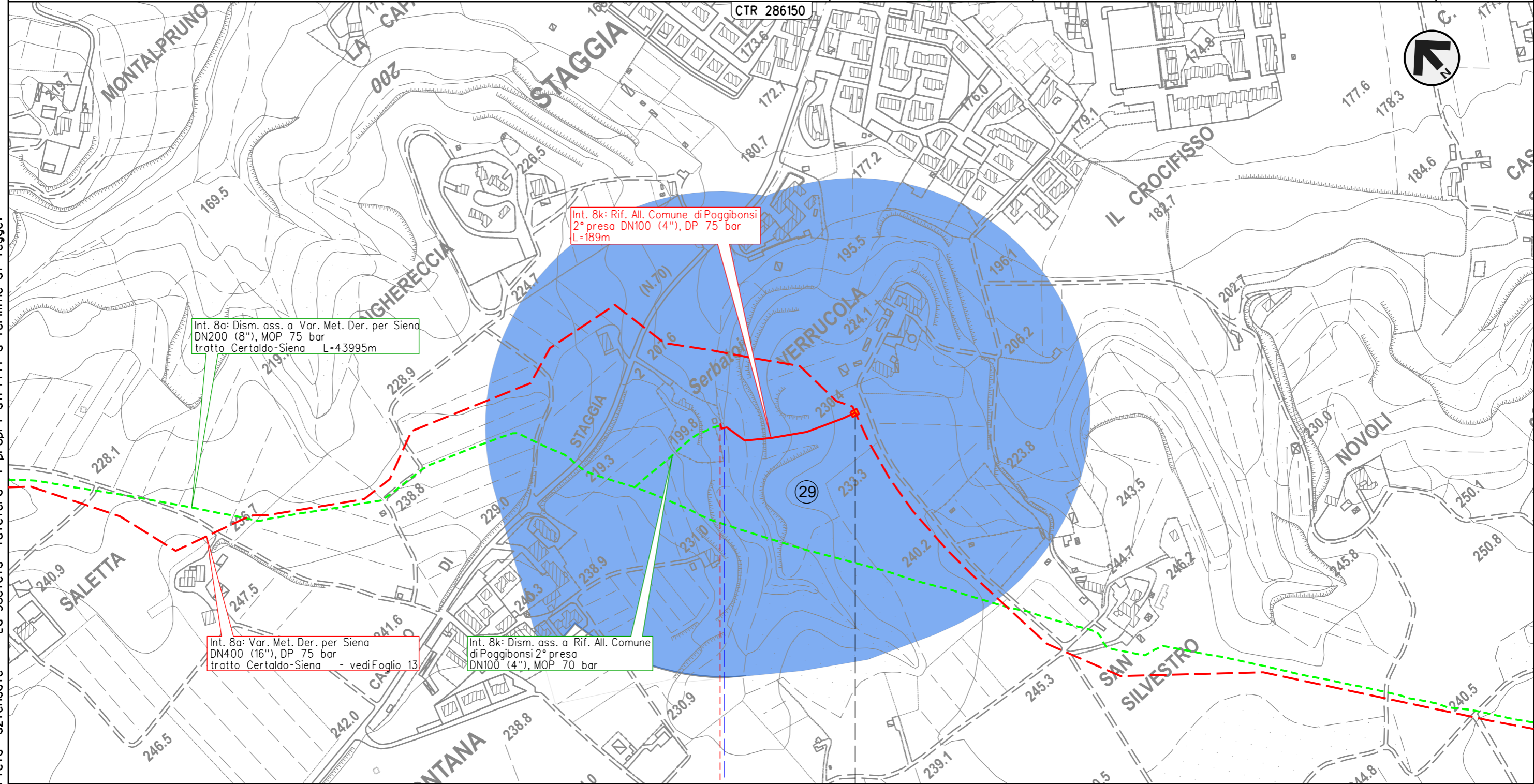
Botro di Lisoia ● S.C.

Il presente disegno e' di proprieta' aziendale - La Societa' tutelera' i propri diritti a termine di legge.

METANODOTTO DERIVAZIONE PER SIENA DN400 (16")
 Interventi 8: Var. Met. Der. per Siena DN400 (16"), DP 75 bar
 tratto Certaldo-Siena e opere connesse

CARTA DEL PAESAGGIO

00	09-06-23	EMISSIONE	ALLEGRUCCI	FRANCESCONE	MONTONI	Foglio	21
INDICE	DATA	REVISIONI	ELABORATO	VERIFICATO	APPROVATO	di	39
			Dis.	PG-P-09124		di	39
			Comm.	NR19087		Scala	1:5.000



Int. 8a: Dism. ass. a Var. Met. Der. per Siena
 DN200 (8"), MOP 75 bar
 tratto Certaldo-Siena L=43995m

Int. 8k: Rif. All. Comune di Poggibonsi
 2° presa DN100 (4"), DP 75 bar
 L=189m

Int. 8a: Var. Met. Der. per Siena
 DN400 (16"), DP 75 bar
 tratto Certaldo-Siena - vedi Foglio 13

Int. 8k: Dism. ass. a Rif. All. Comune
 di Poggibonsi 2° presa
 DN100 (4"), MOP 70 bar

0+189 0

POGGIBONSI

SIENA

◀ - Verrucola - 0+000

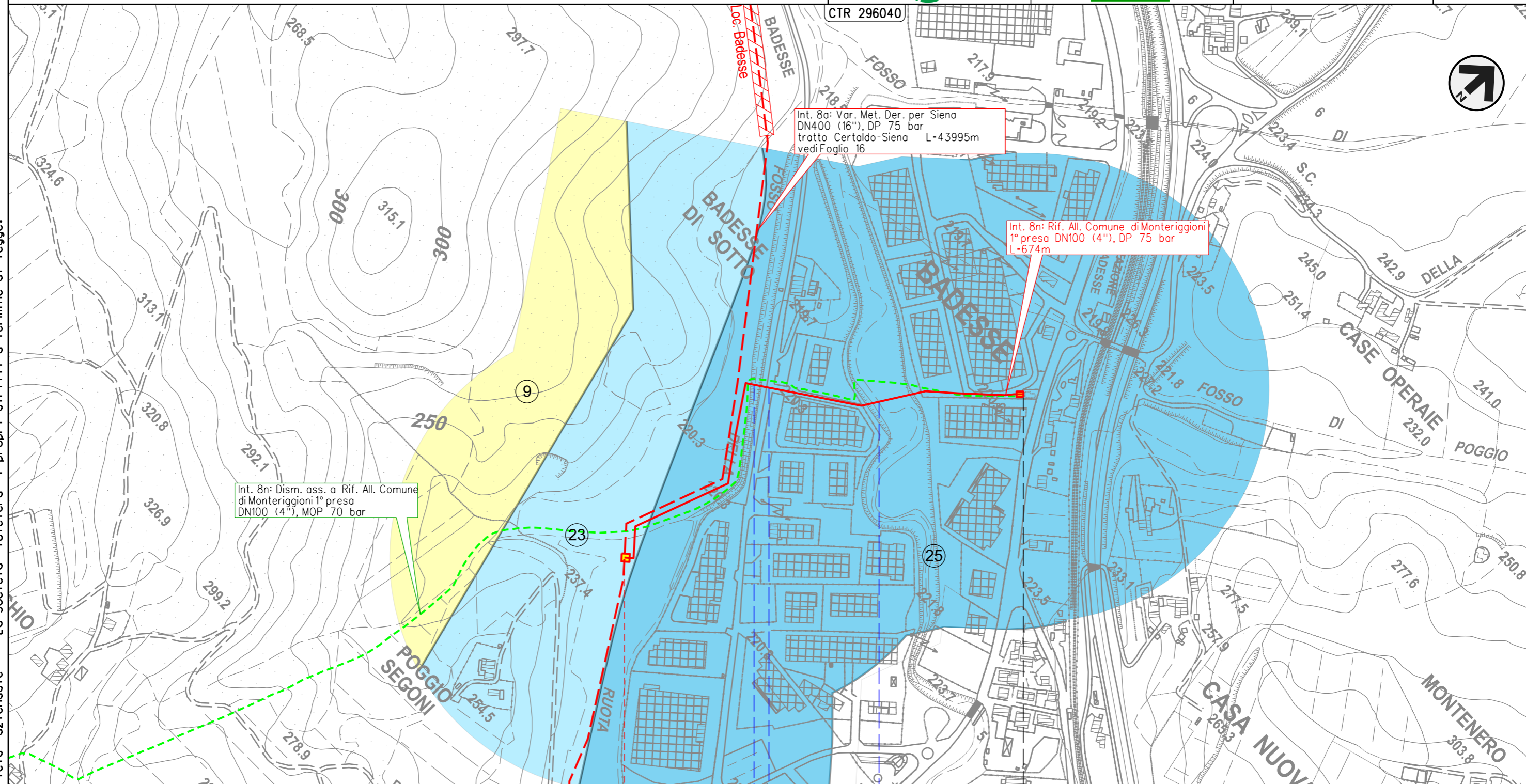
• Fosso s.n.

Il presente disegno e' di proprieta' aziendale - La Societa' tutelera' i propri diritti a termine di legge.

METANODOTTO DERIVAZIONE PER SIENA DN400 (16")
 Interventi 8: Var. Met. Der. per Siena DN400 (16"), DP 75 bar
 tratto Certaldo-Siena e opere connesse

00	09-06-23	EMISSIONE	ALLEGRUCCI	FRANCESCONE	MONTONI	Foglio	22
INDICE	DATA	REVISIONI	ELABORATO	VERIFICATO	APPROVATO	di	39
			Dis.	PG-P-09124		di	39
			Comm.	NR/19087		Scala	1:5.000

CARTA DEL PAESAGGIO



Int. 8a: Var. Met. Der. per Siena
 DN400 (16"), DP 75 bar
 tratto Certaldo-Siena L=43995m
 vedi Foglio 16

Int. 8n: Rif. All. Comune di Monteriggioni
 1° presa DN100 (4"), DP 75 bar
 L=674m

Int. 8n: Dism. ass. a Rif. All. Comune
 di Monteriggioni 1° presa
 DN100 (4"), MOP 70 bar

Il presente disegno e' di proprieta' aziendale - La Societa' tutelera' i propri diritti a termine di legge.

0 0+674

MONTERIGGIONI
 SIENA

◀▶ - Poggio Segoni - 0+000

▶◀ - Badesse - 0+674

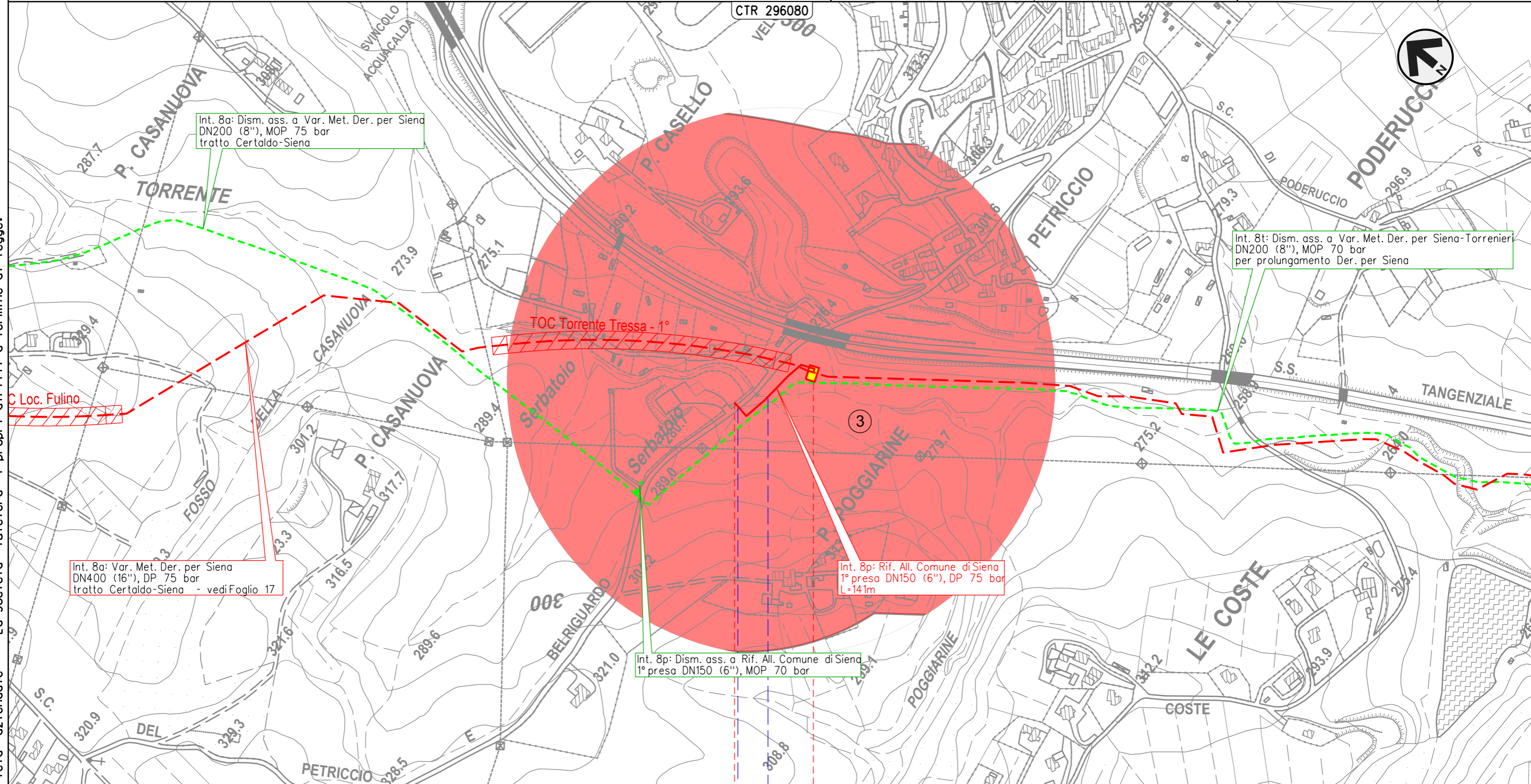
Fosso Ruota • S.C. • Torrente Staggia

METANODOTTO DERIVAZIONE PER SIENA DN400 (16")
 Interventi 8: Var. Met. Der. per Siena DN400 (16"), DP 75 bar
 tratto Certaldo-Siena e opere connesse

CARTA DEL PAESAGGIO

00	09-06-23	EMISSIONE	ALLEGRUCCI	FRANCESCONE	MONTONI
INDICE	DATA	REVISIONI	ELABORATO	VERIFICATO	APPROVATO
			Dis.	PG-P-09124	
			Comm.	NR19087	

Foglio
23
 di 39
 Scala
 1:5.000



Il presente disegno e' di proprieta' aziendale - La Societa' tutelera' i propri diritti a termine di legge.

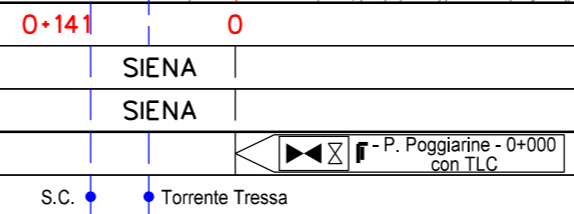
Int. 8a: Var. Met. Der. per Siena
 DN400 (16"), DP 75 bar
 tratto Certaldo-Siena - vedi Foglio 17

Int. 8a: Dism. ass. a Var. Met. Der. per Siena
 DN200 (8"), MOP 75 bar
 tratto Certaldo-Siena

Int. 8t: Dism. ass. a Var. Met. Der. per Siena-Torrenier
 DN200 (8"), MOP 70 bar
 per prolungamento Der. per Siena

Int. 8p: Rif. All. Comune di Siena
 1° presa DN150 (6"), DP 75 bar
 L=141m

Int. 8p: Dism. ass. a Rif. All. Comune di Siena
 1° presa DN150 (6"), MOP 70 bar

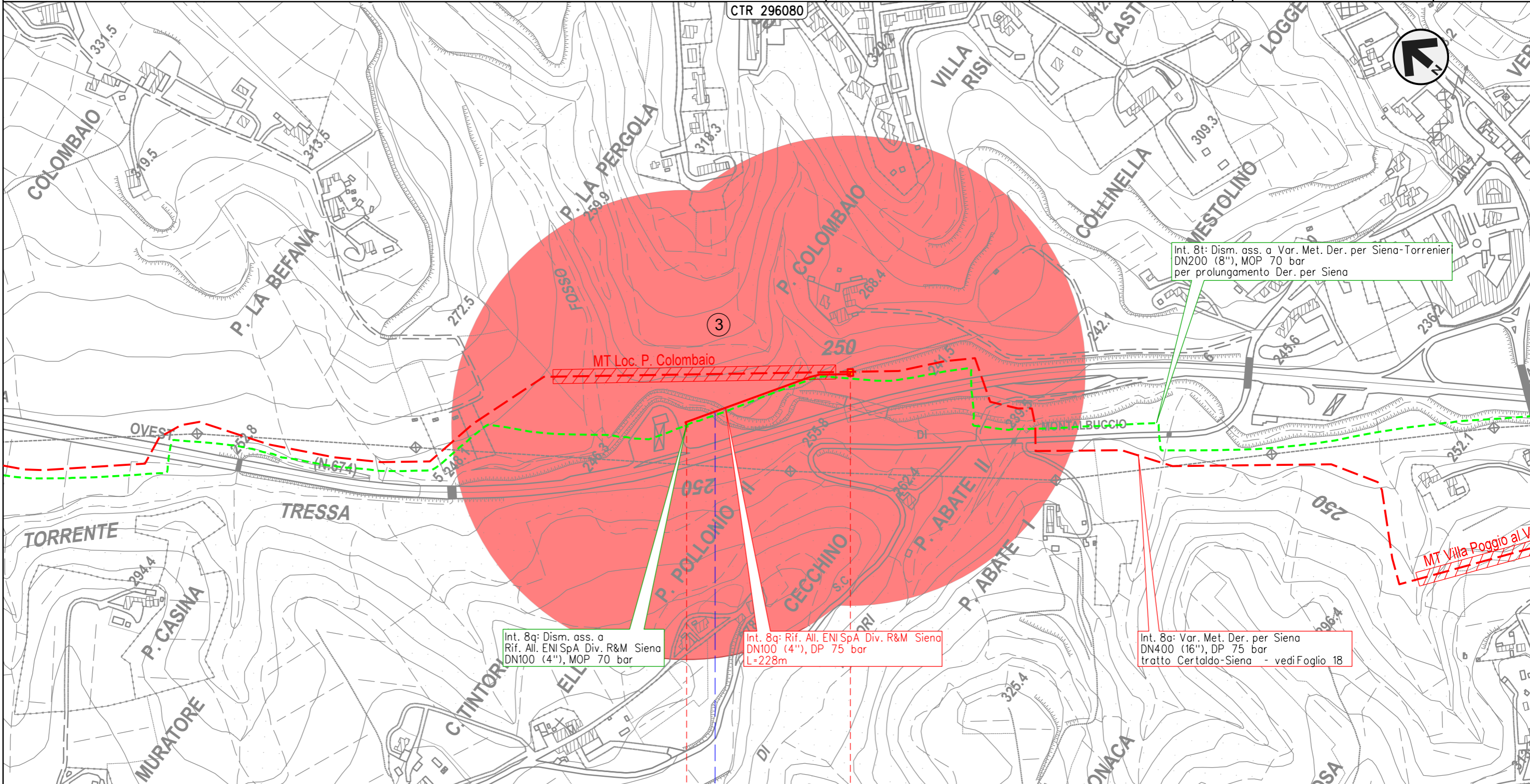


METANODOTTO DERIVAZIONE PER SIENA DN400 (16")
 Interventi 8: Var. Met. Der. per Siena DN400 (16"), DP 75 bar
 tratto Certaldo-Siena e opere connesse

CARTA DEL PAESAGGIO

00	09-06-23	EMISSIONE	ALLEGRUCCI	FRANCESCONE	MONTONI	
INDICE	DATA	REVISIONI		ELABORATO	VERIFICATO	APPROVATO
Dis.			PG-P-09124			
Comm.			NR/19087			

Foglio
24
 di 39
 Scala
 1:5.000



Int. 8t: Dism. ass. a Var. Met. Der. per Siena-Torrenier
 DN200 (8"), MOP 70 bar
 per prolungamento Der. per Siena

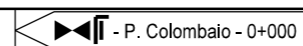
Int. 8q: Dism. ass. a
 Rif. All. ENI SpA Div. R&M Siena
 DN100 (4"), MOP 70 bar

Int. 8q: Rif. All. ENI SpA Div. R&M Siena
 DN100 (4"), DP 75 bar
 L=228m

Int. 8a: Var. Met. Der. per Siena
 DN400 (16"), DP 75 bar
 tratto Certaldo-Siena - vedi Foglio 18

0+228 0

SIENA
 SIENA



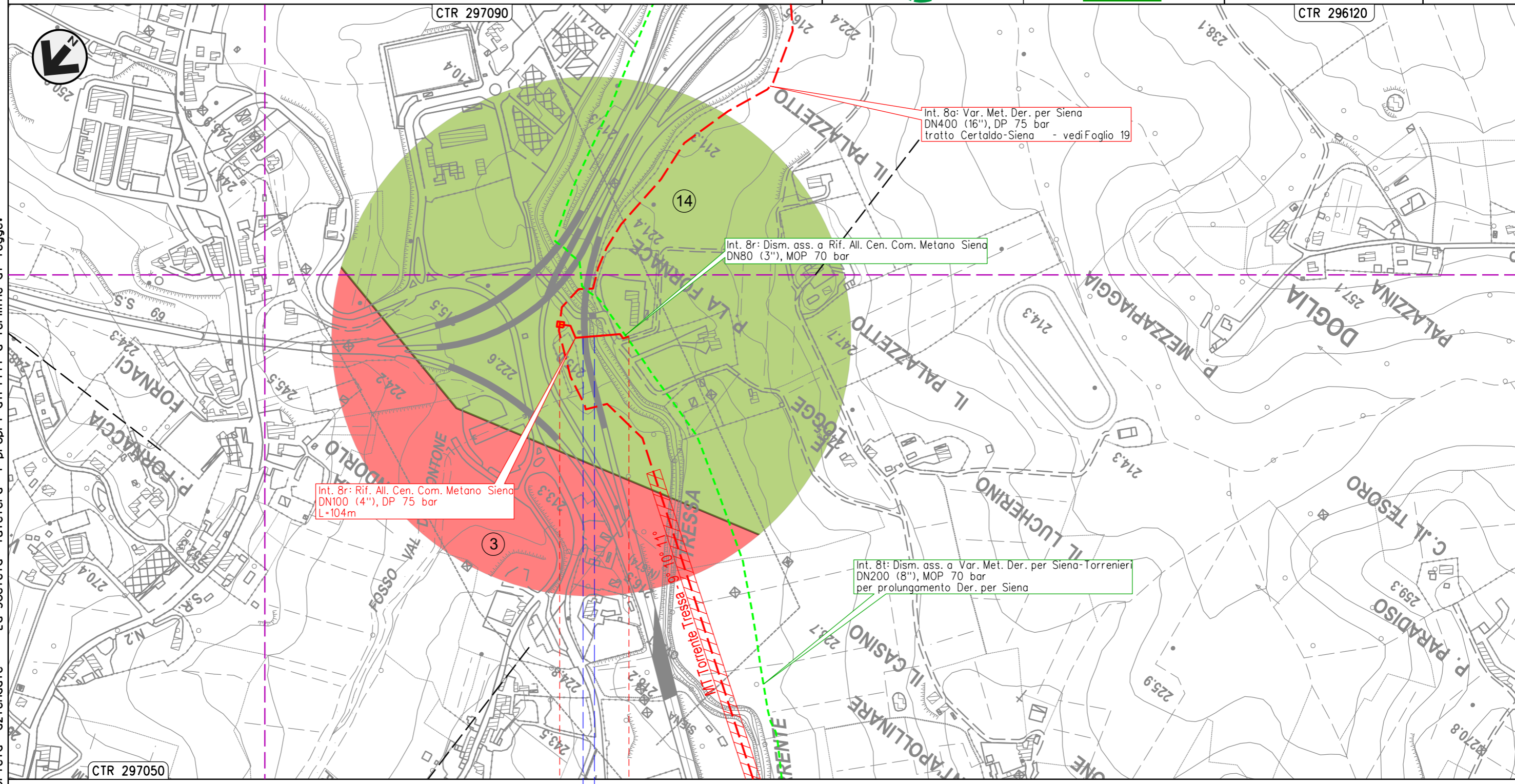
Torrente Tressa

Il presente disegno e' di proprieta' aziendale - La Societa' tutelera' i propri diritti a termine di legge.

METANODOTTO DERIVAZIONE PER SIENA DN400 (16")
 Interventi 8: Var. Met. Der. per Siena DN400 (16"), DP 75 bar
 tratto Certaldo-Siena e opere connesse

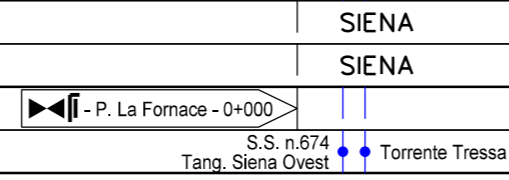
00	09-06-23	EMISSIONE	ALLEGRUCCI	FRANCESCONE	MONTONI	Foglio 25 di 39
INDICE	DATA	REVISIONI	ELABORATO	VERIFICATO	APPROVATO	
 			Dis.	PG-P-09124		di 39
			Comm.	NR19087		Scala

CARTA DEL PAESAGGIO



Il presente disegno e' di proprieta' aziendale - La Societa' tutelera' i propri diritti a termine di legge.

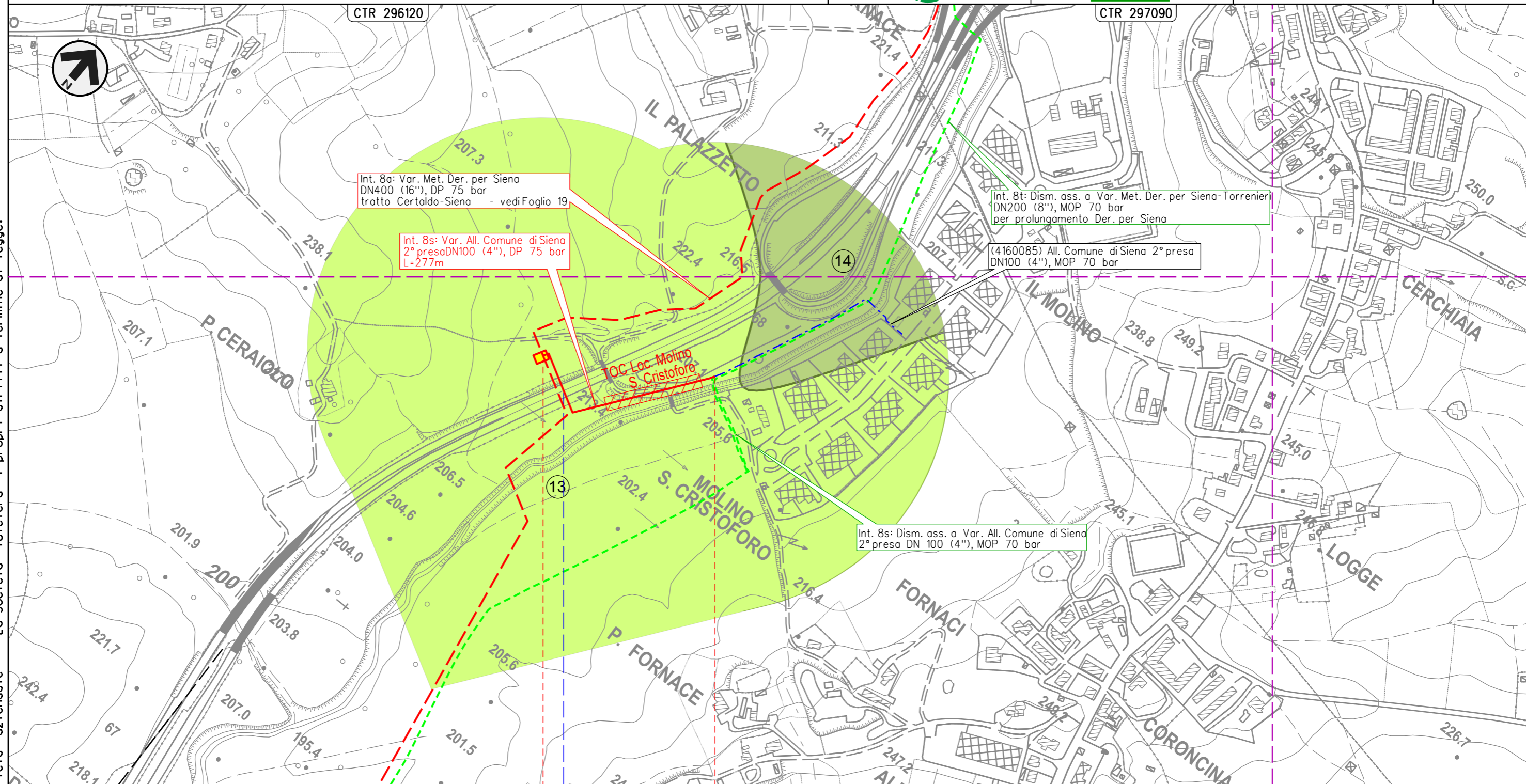
0 0+104



METANODOTTO DERIVAZIONE PER SIENA DN400 (16")
 Interventi 8: Var. Met. Der. per Siena DN400 (16"), DP 75 bar
 tratto Certaldo-Siena e opere connesse

00	09-06-23	EMISSIONE	ALLEGRI	FRANCESCO	MONTONI	Foglio 26 di 39
INDICE	DATA	REVISIONI	ELABORATO	VERIFICATO	APPROVATO	
			Dis. PG-P-09124			di 39
			Comm. NR19087			Scala 1:5.000

CARTA DEL PAESAGGIO



Int. 8a: Var. Met. Der. per Siena
 DN400 (16"), DP 75 bar
 tratto Certaldo-Siena - vedi Foglio 19

Int. 8s: Var. All. Comune di Siena
 2° presa DN100 (4"), DP 75 bar
 L=277m

Int. 8t: Dism. ass. a Var. Met. Der. per Siena-Torrenieri
 DN200 (8"), MOP 70 bar
 per prolungamento Der. per Siena

(4160085) All. Comune di Siena 2° presa
 DN100 (4"), MOP 70 bar

Int. 8s: Dism. ass. a Var. All. Comune di Siena
 2° presa DN 100 (4"), MOP 70 bar

SIENA
 SIENA

◀▶ - P. Molino S. Cristoforo - 0+000
 con TLC

● S.S. n.223 di Paganico

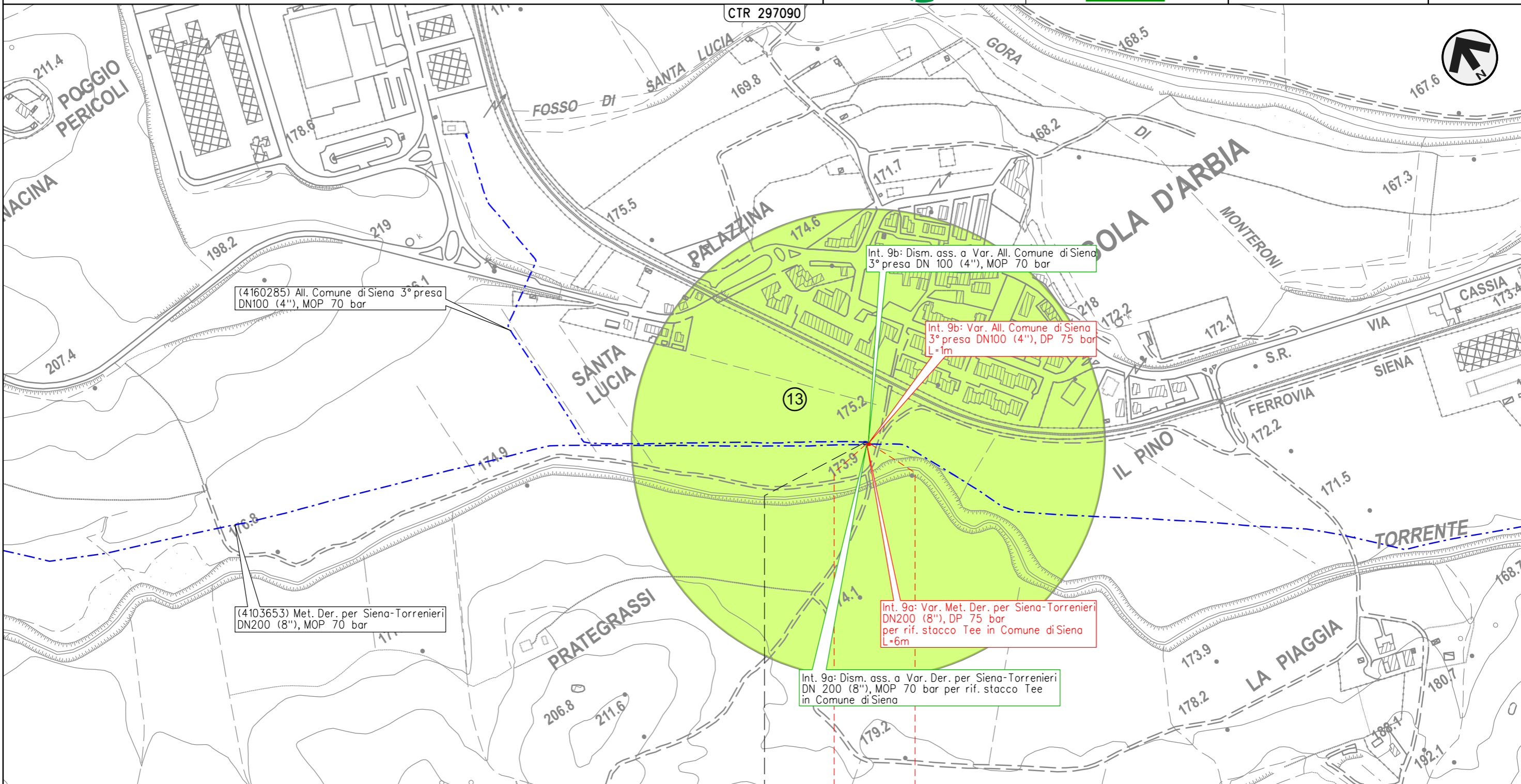
Il presente disegno e' di proprieta' aziendale - La Societa' tutelera' i propri diritti a termine di legge.

METANODOTTO DERIVAZIONE PER SIENA-TORRENIERI DN200 (8")
 Interventi 9: Var. Met. Der. per Siena-Torrenieri DN200 (8"), DP 75 bar
 per rif. stacco Tee in Comune di Siena (Loc. Il Pino) e opere connesse

00	09-06-23	EMISSIONE	ALLEGRUCCI	FRANCESCO	MONTONI
INDICE	DATA	REVISIONI	ELABORATO	VERIFICATO	APPROVATO
			Dis.	PG-P-09124	
			Comm.	NR/19087	

Foglio
27
 di 39
 Scala
 1:5.000

CARTA DEL PAESAGGIO



(4160285) All. Comune di Siena 3° presa
 DN100 (4"), MOP 70 bar

Int. 9b: Dism. ass. a Var. All. Comune di Siena
 3° presa DN 100 (4"), MOP 70 bar

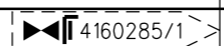
Int. 9b: Var. All. Comune di Siena
 3° presa DN100 (4"), DP 75 bar
 L=1m

Int. 9a: Var. Met. Der. per Siena-Torrenieri
 DN200 (8"), DP 75 bar
 per rif. stacco Tee in Comune di Siena
 L=6m

Int. 9a: Dism. ass. a Var. Der. per Siena-Torrenieri
 DN 200 (8"), MOP 70 bar per rif. stacco Tee
 in Comune di Siena

0 0+006

SIENA
 SIENA

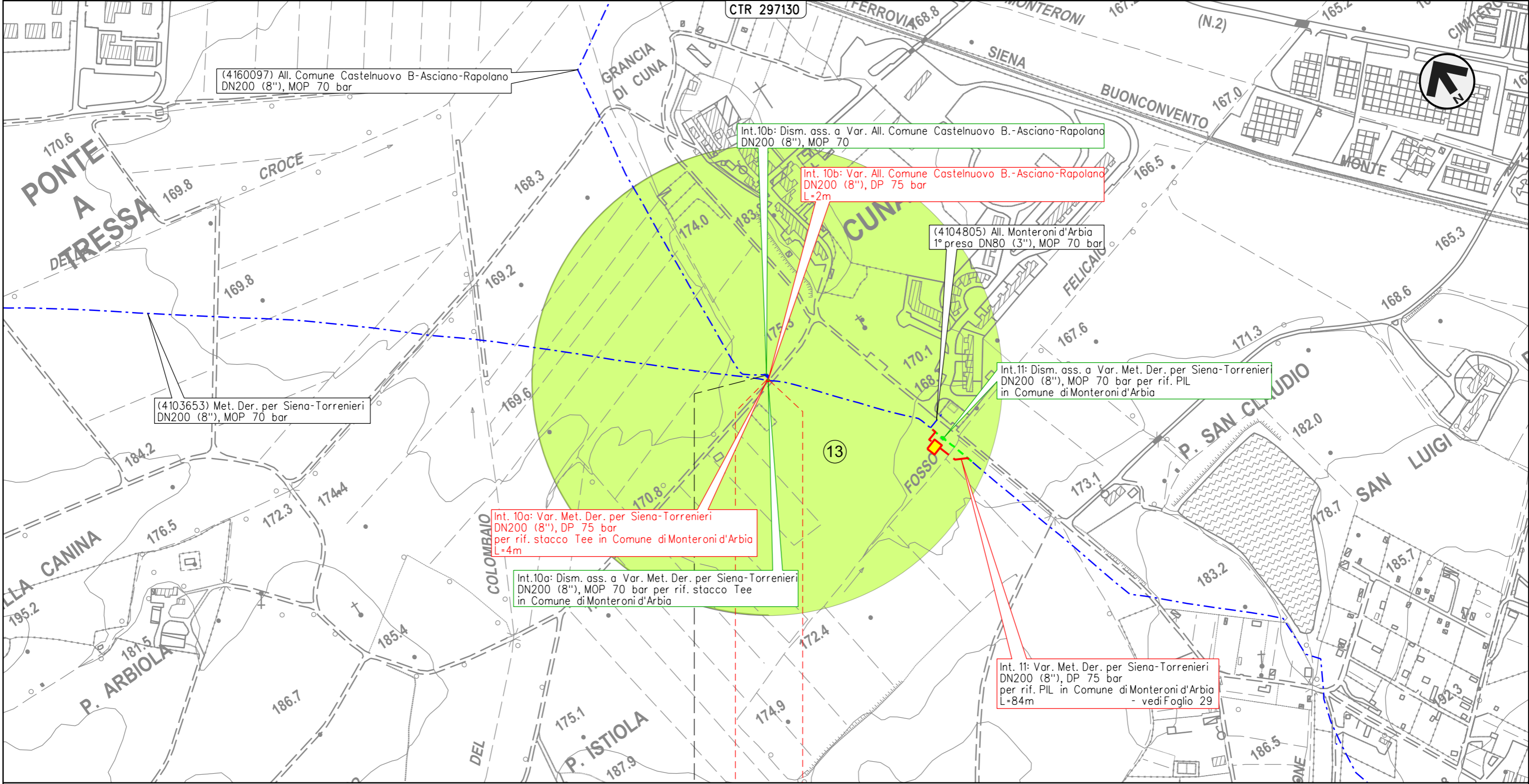


Il presente disegno e' di proprieta' aziendale - La Societa' tutelera' i propri diritti a termine di legge.

METANODOTTO DERIVAZIONE PER SIENA-TORRENIERI DN200 (8")
 Interventi 10: Var. Met. Der. per Siena-Torrenieri DN200 (8"), DP 75 bar per rif.
 stacco Tee in Comune di Monteroni d'Arbia (Loc. Grancia di Cuna) e opere connesse

00	09-06-23	EMISSIONE	ALLEGRUCCI	FRANCESCONE	MONTONI	Foglio 28 di 39 Scala 1:5.000
INDICE	DATA	REVISIONI	ELABORATO	VERIFICATO	APPROVATO	
			Dis. PG-P-09124			
			Comm. NR19087			

CARTA DEL PAESAGGIO



Il presente disegno e' di proprieta' aziendale - La Societa' tutelera' i propri diritti a termine di legge.

0 0+004

MONTERONI D'ARBIA

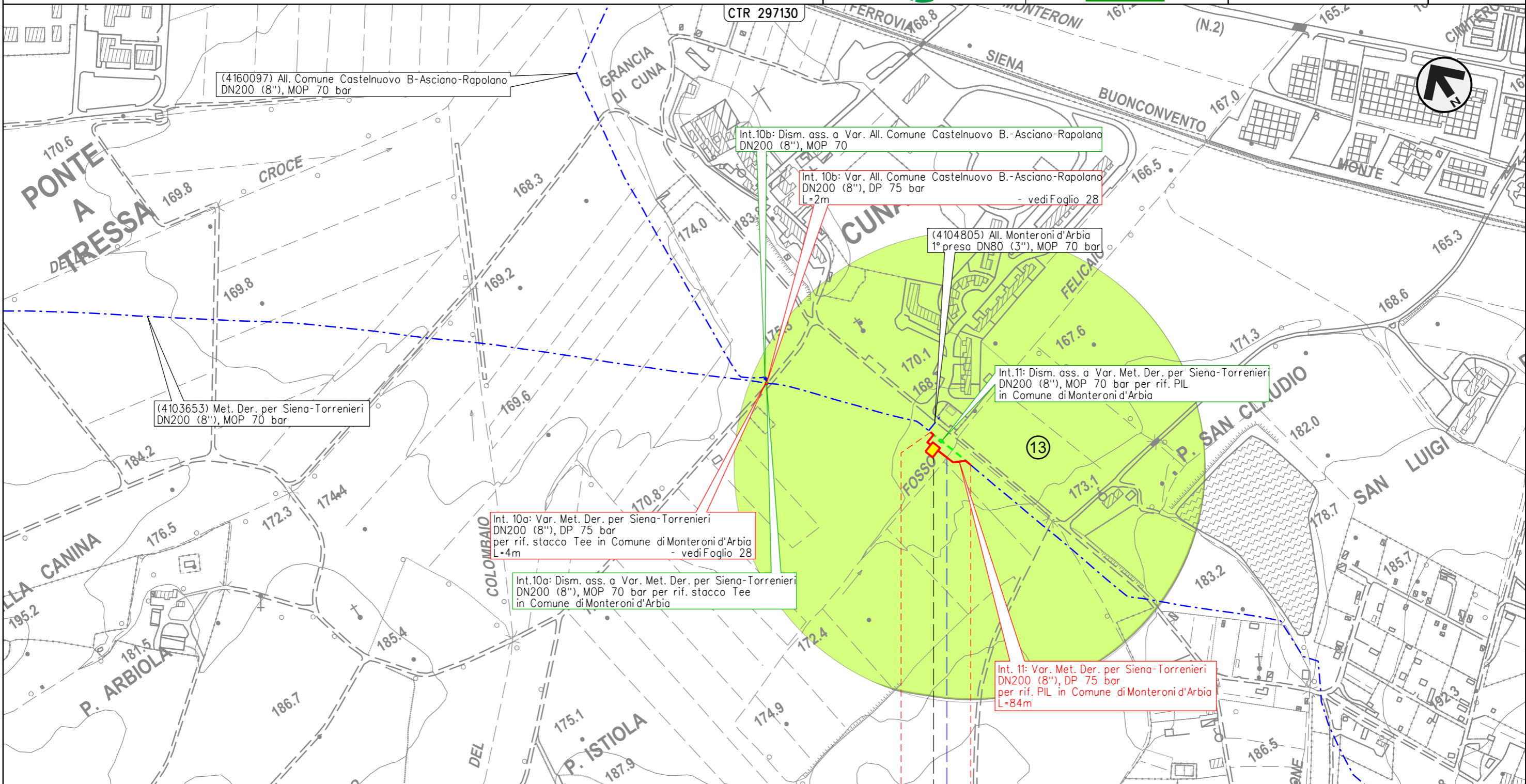
SIENA

4160097/1

METANODOTTO DERIVAZIONE PER SIENA-TORRENIERI DN200 (8")
 Intervento 11: Var. Met. Der. per Siena-Torrenieri DN200 (8"), DP 75 bar
 per rif. PIL in Comune di Monteroni d'Arbia (Loc. Cuna)

00	09-06-23	EMISSIONE	ALLEGRUCCI	FRANCESCONE	MONTONI	Foglio 29 di 39 Scala 1:5.000
INDICE	DATA	REVISIONI	ELABORATO	VERIFICATO	APPROVATO	
 			Dis.	PG-P-09124		
			Comm.	NR19087		

CARTA DEL PAESAGGIO

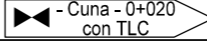


Il presente disegno e' di proprieta' aziendale - La Societa' tutelera' i propri diritti a termine di legge.


0 0+084

MONTERONI D'ARBIA

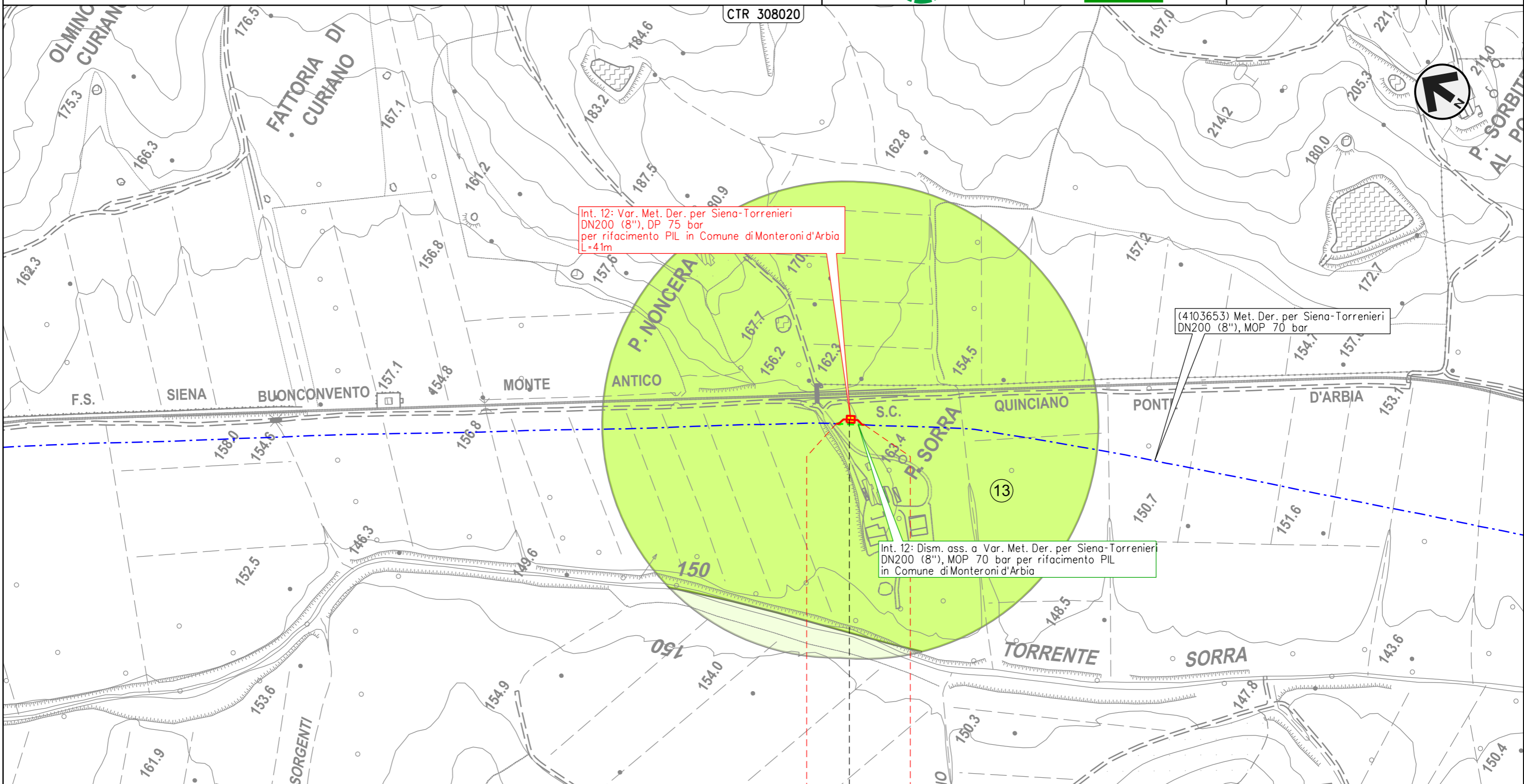
SIENA



Fosso Felicaio

00	09-06-23	EMISSIONE	ALLEGRUCCI	FRANCESCONE	MONTONI	Foglio 30 di 39 Scala 1:5.000
INDICE	DATA	REVISIONI	ELABORATO	VERIFICATO	APPROVATO	
 			Dis.	PG-P-09124		
			Comm.	NR19087		

CARTA DEL PAESAGGIO



0 0+041
 MONTERONI D'ARBIA
 SIENA

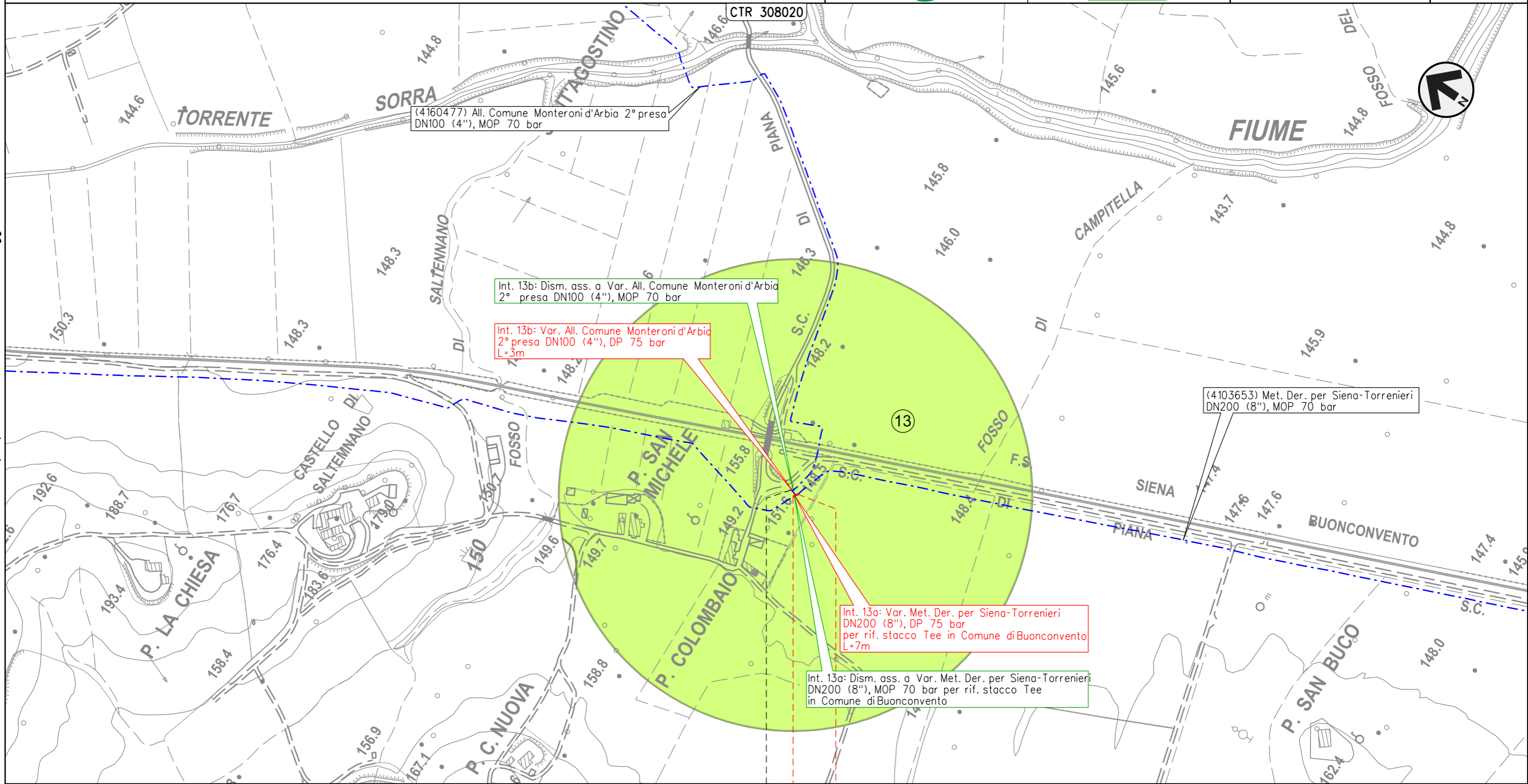
◀ - P. Sorra - 0+020 ▶

Il presente disegno e' di proprieta' aziendale - La Societa' tutelera' i propri diritti a termine di legge.

METANODOTTO DERIVAZIONE PER SIENA-TORRENIERI DN200 (8")
 Interventi 13: Var. Met. Der. per Siena-Torrenieri DN200 (8"), DP 75 bar per
 rif. stacco Tee in Comune di Buonconvento (Loc. P. S. Michele) e opere connesse

00	09-06-23	EMISSIONE	ALLEGRUCCI	FRANCESCONE	MONTONI	Foglio 31 di 39 Scala 1:5.000
INDICE	DATA	REVISIONI	ELABORATO	VERIFICATO	APPROVATO	
 			Dis.	PG-P-09124		
			Comm.	NR19087		

CARTA DEL PAESAGGIO



0 0+007

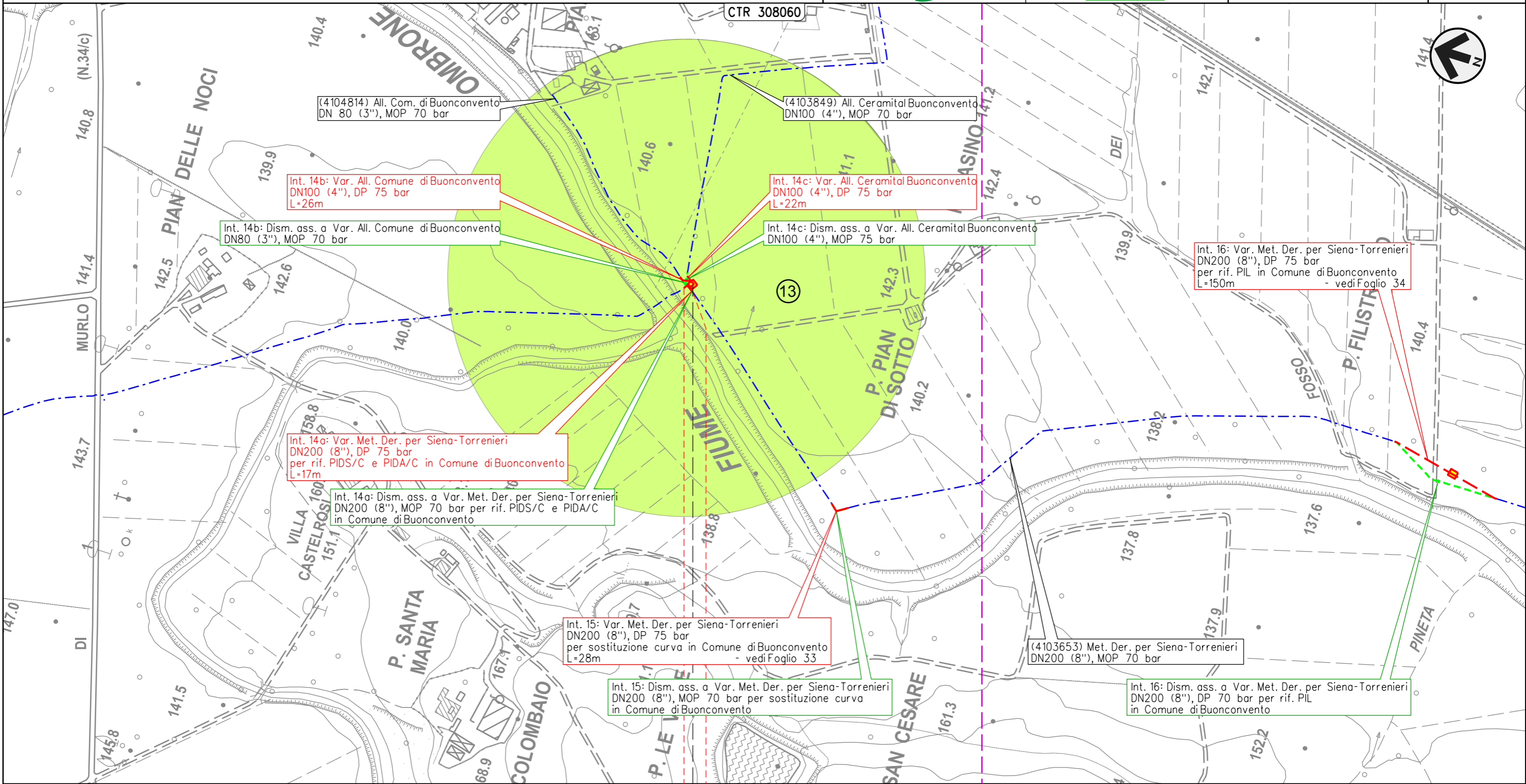
BUONCONVENTO

SIENA

4160477/1

Il presente disegno e' di proprieta' aziendale - La Societa' tutelera' i propri diritti a termine di legge.


CARTA DEL PAESAGGIO



0 0+017

BUONCONVENTO

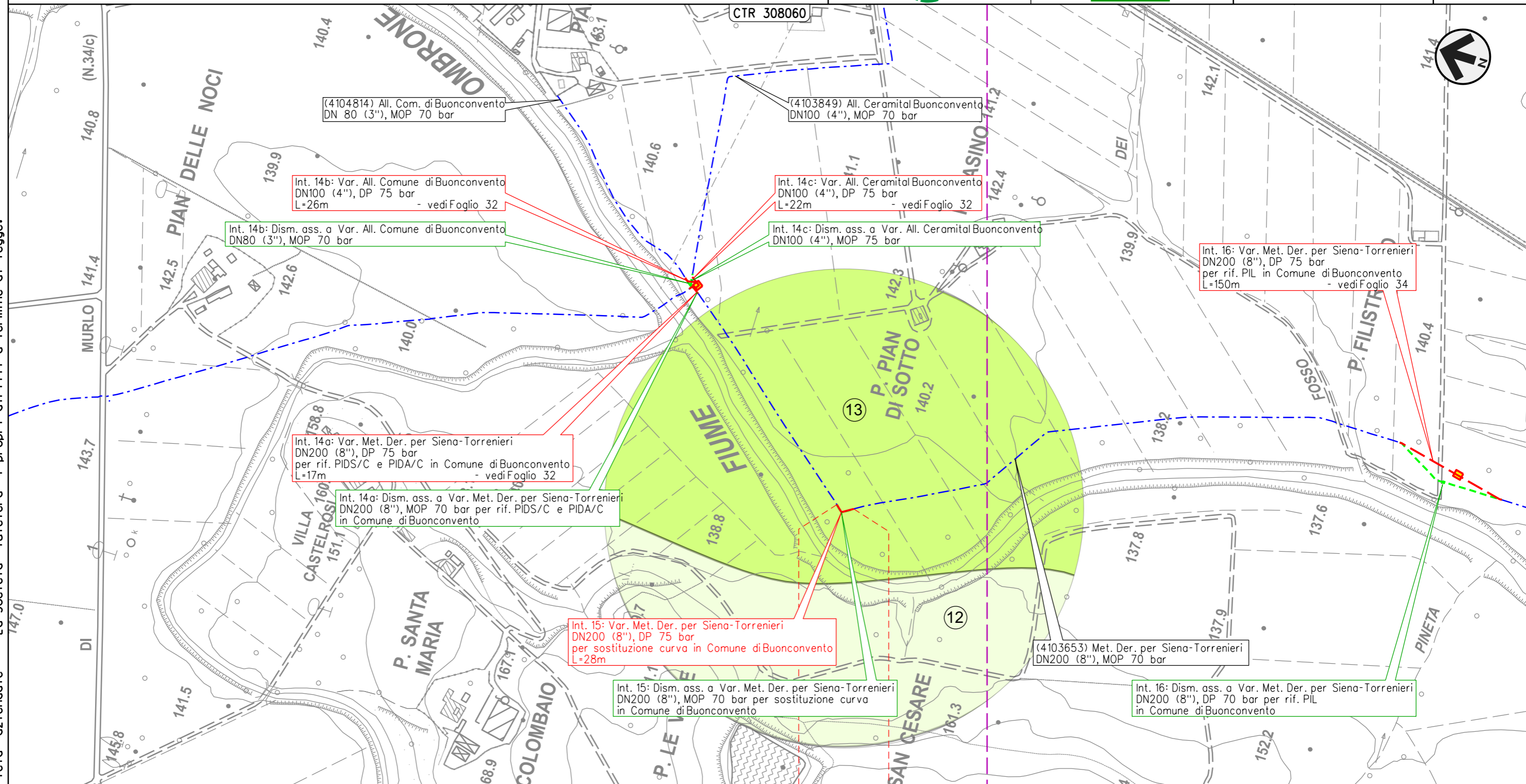
SIENA

 - P. Pian di Sotto - 0+005

Il presente disegno e' di proprieta' aziendale - La Societa' tutelera' i propri diritti a termine di legge.

00	09-06-23	EMISSIONE	ALLEGRUCCI	FRANCESCO	MONTONI	Foglio 33 di 39
INDICE	DATA	REVISIONI	ELABORATO	VERIFICATO	APPROVATO	
 			Dis.	PG-P-09124		di 39
			Comm.	NR19087		Scala

CARTA DEL PAESAGGIO



Il presente disegno e' di proprieta' aziendale - La Societa' tutelera' i propri diritti a termine di legge.

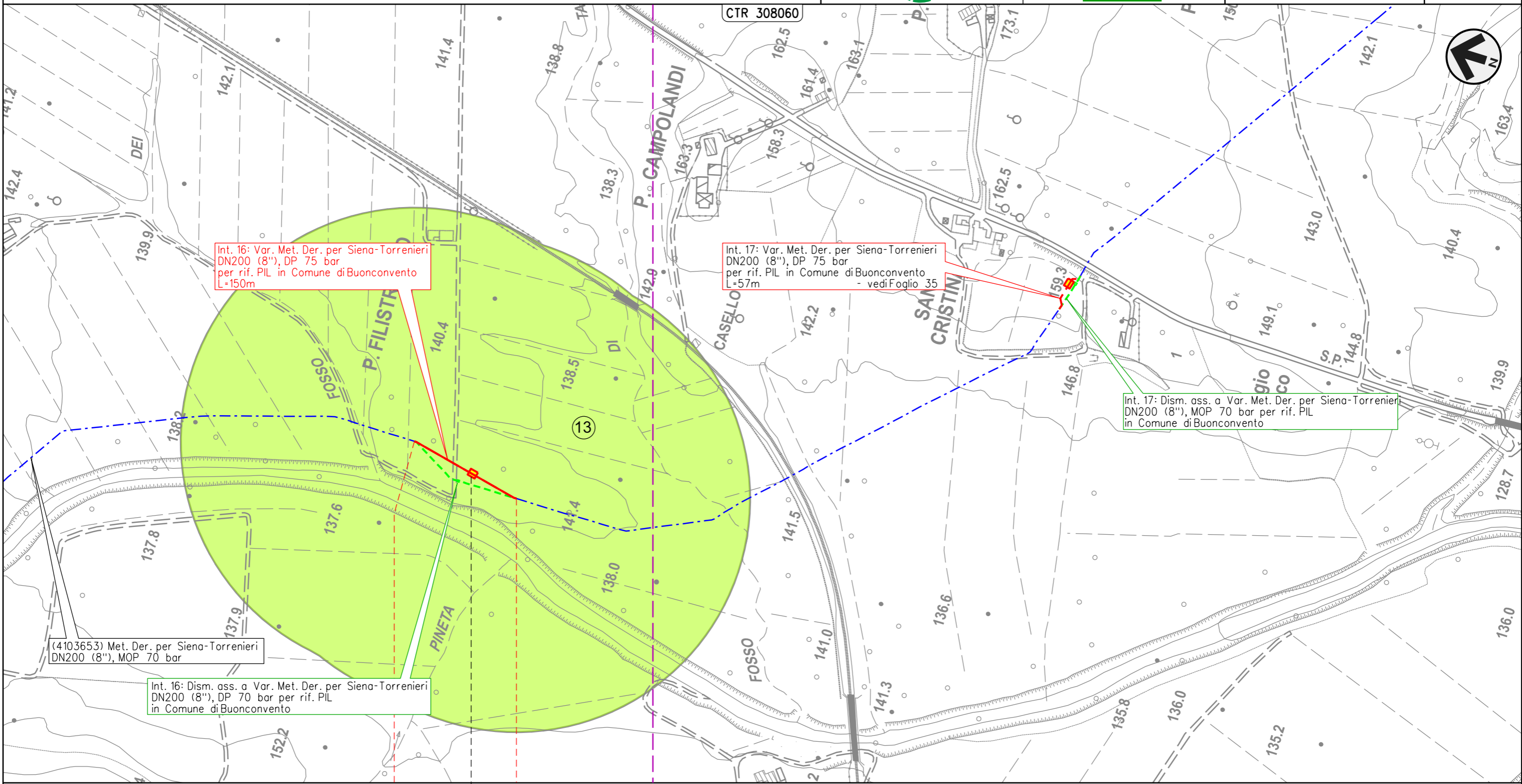
0 0+028
 BUONCONVENTO
 SIENA

METANODOTTO DERIVAZIONE PER SIENA-TORRENIERI DN200 (8")
 Intervento 16: Var. Met. Der. per Siena-Torrenieri DN200 (8"), DP 75 bar
 per rif. PIL in Comune di Buonconvento (Loc. P. Filistrucchio)

00	09-06-23	EMISSIONE	ALLEGRUCCI	FRANCESCO	MONTONI
INDICE	DATA	REVISIONI	ELABORATO	VERIFICATO	APPROVATO
			Dis.	PG-P-09124	
			Comm.	NR/19087	

Foglio
34
 di 39
 Scala
 1:5.000

CARTA DEL PAESAGGIO



Int. 16: Var. Met. Der. per Siena-Torrenieri
 DN200 (8"), DP 75 bar
 per rif. PIL in Comune di Buonconvento
 L=150m

Int. 17: Var. Met. Der. per Siena-Torrenieri
 DN200 (8"), DP 75 bar
 per rif. PIL in Comune di Buonconvento
 L=57m - vedi Foglio 35

Int. 17: Dism. ass. a Var. Met. Der. per Siena-Torrenieri
 DN200 (8"), MOP 70 bar per rif. PIL
 in Comune di Buonconvento

(4103653) Met. Der. per Siena-Torrenieri
 DN200 (8"), MOP 70 bar

Int. 16: Dism. ass. a Var. Met. Der. per Siena-Torrenieri
 DN200 (8"), DP 70 bar per rif. PIL
 in Comune di Buonconvento

0 0+150

BUONCONVENTO

SIENA

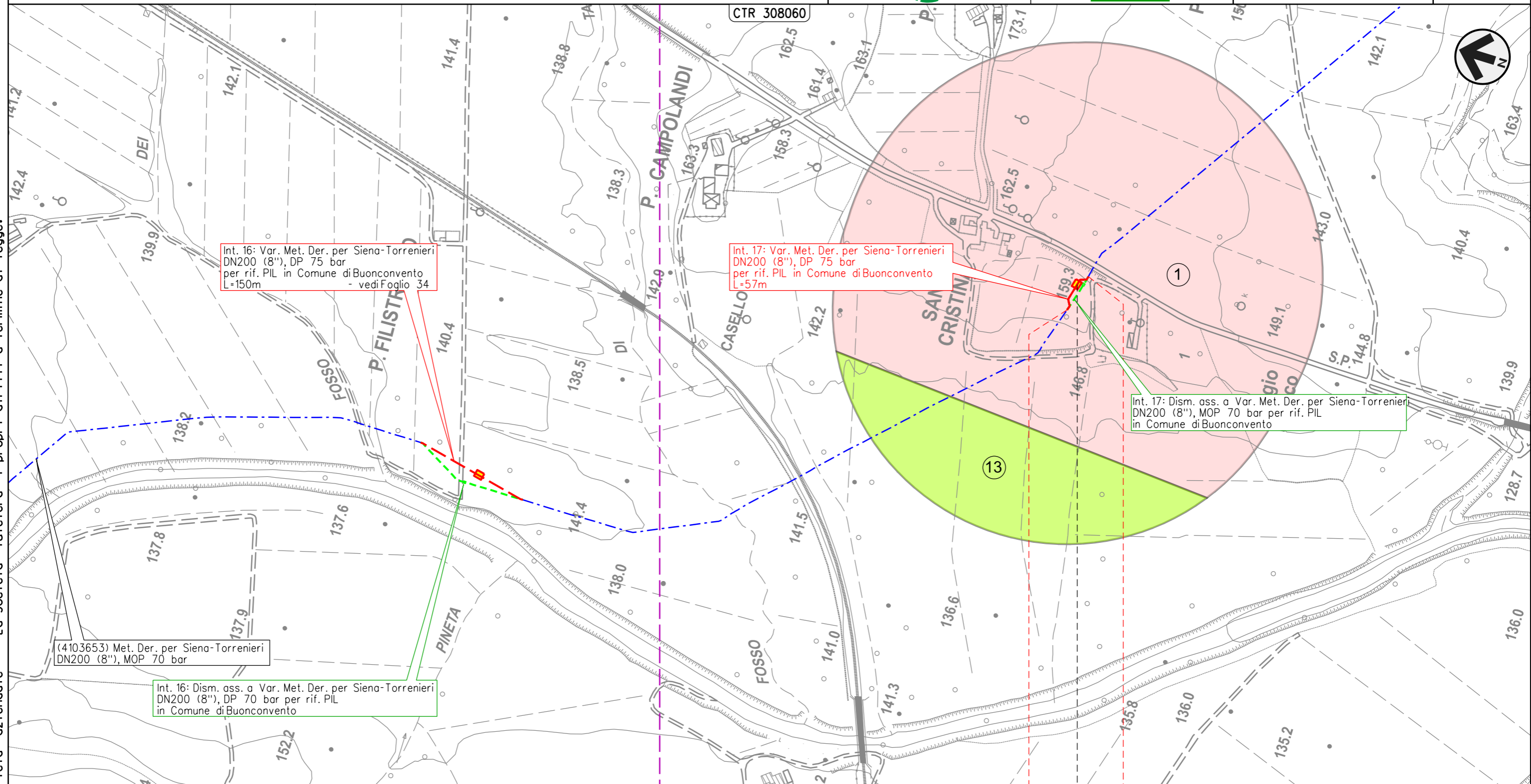
◀ - P. Filistrucchio - 0+085 ▶

Il presente disegno e' di proprieta' aziendale - La Societa' tutelera' i propri diritti a termine di legge.

METANODOTTO DERIVAZIONE PER SIENA-TORRENIERI DN200 (8")
 Intervento 17: Var. Met. Der. per Siena-Torrenieri DN200 (8"), DP 75 bar
 per rif. PIL in Comune di Buonconvento (Loc. S. Cristina)

00	09-06-23	EMISSIONE	ALLEGRUCCI	FRANCESCO	MONTONI	Foglio 35 di 39
INDICE	DATA	REVISIONI	ELABORATO	VERIFICATO	APPROVATO	
			Dis.		PG-P-09124	di 39
			Comm.		NR19087	Scala 1:5.000

CARTA DEL PAESAGGIO



Il presente disegno e' di proprieta' aziendale - La Societa' tutelera' i propri diritti a termine di legge.

0 0+057

BUONCONVENTO

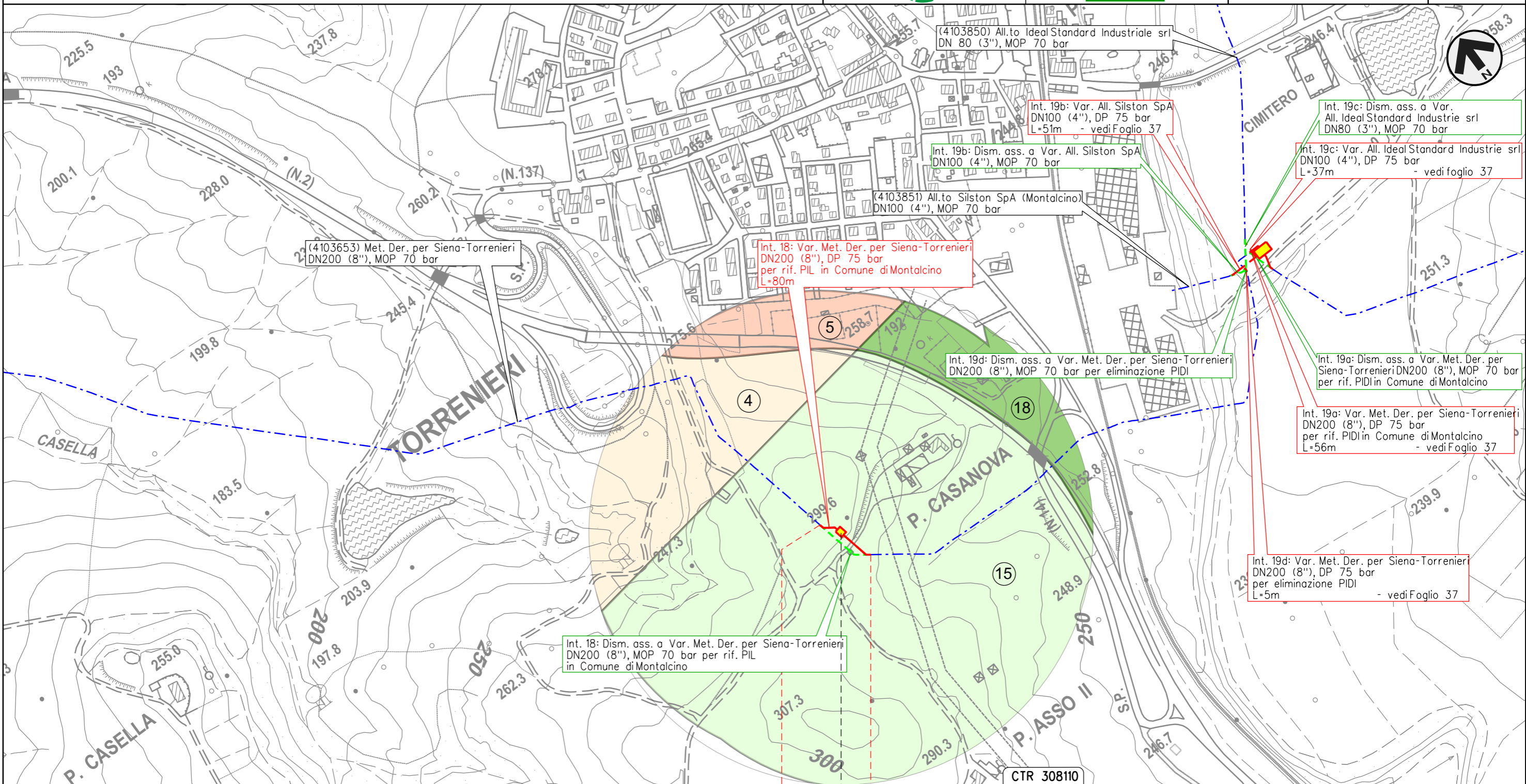
SIENA

◀ - S. Cristina - 0+037 ▶

METANODOTTO DERIVAZIONE PER SIENA-TORRENIERI DN200 (8")
 Intervento 18: Var. Met. Der. per Siena-Torrenieri DN200 (8"), DP 75 bar
 per rif. PIL in Comune di Montalcino (Loc. P. Casanova)

00	09-06-23	EMISSIONE	ALLEGRUCCI	FRANCESCO	MONTONI	Foglio 36 di 39
INDICE	DATA	REVISIONI	ELABORATO	VERIFICATO	APPROVATO	
 			Dis.	PG-P-09124		di 39
			Comm.	NR19087		Scala

CARTA DEL PAESAGGIO



Il presente disegno e' di proprieta' aziendale - La Societa' tutelera' i propri diritti a termine di legge.

0 0+080

MONTALCINO

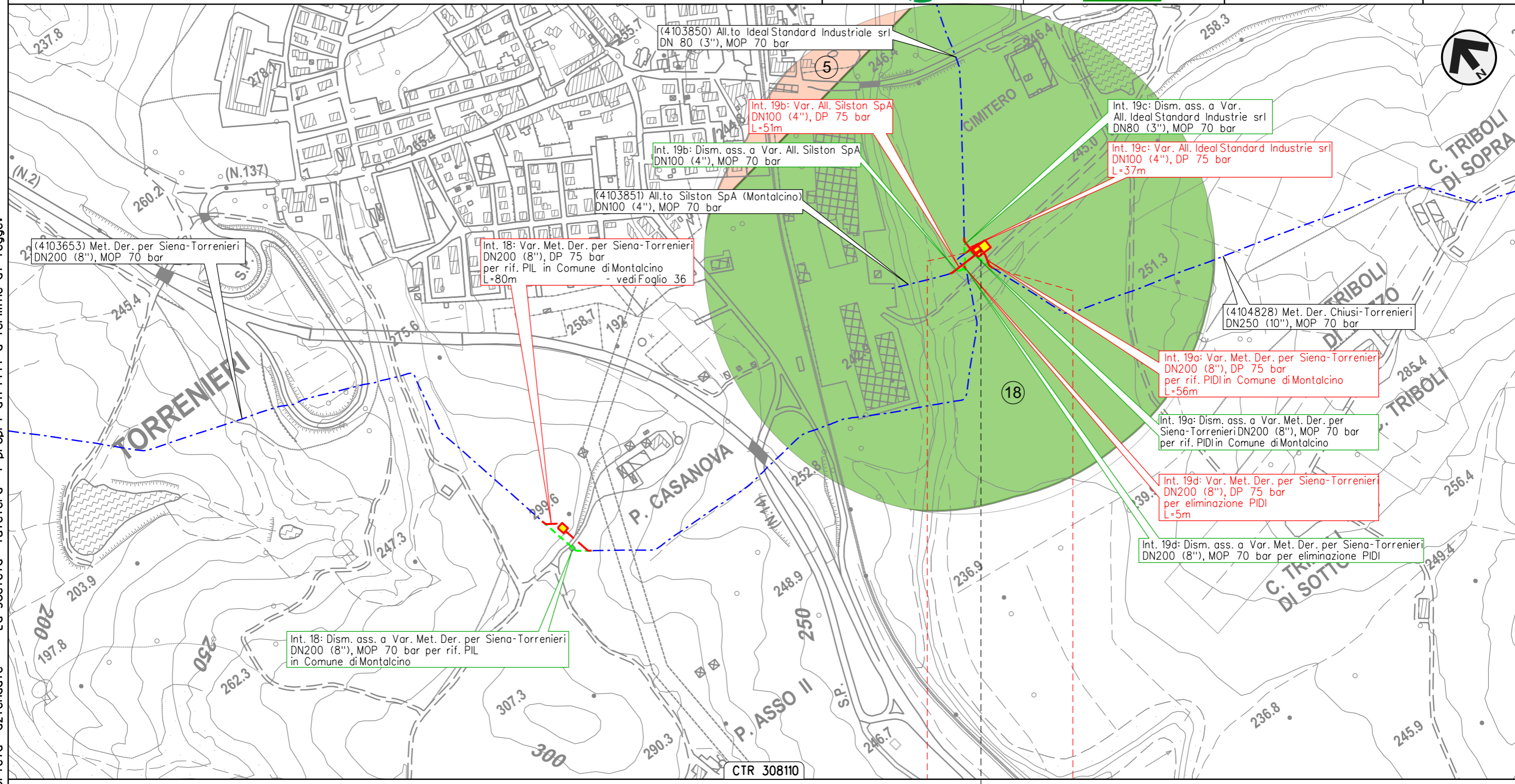
SIENA

◀ - P. Casanova - 0+030 ▶

METANODOTTO DERIVAZIONE PER SIENA-TORRENIERI DN200 (8")
 Interventi 19: Var. Met. Der. per Siena-Torrenieri DN200 (8"), DP 75 bar
 per rif. PIDI in Comune di Montalcino (Loc. P. Asso) e opere connesse

00	09-06-23	EMISSIONE	ALLEGRUCCI	FRANCESCONE	MONTONI	Foglio 37 di 39 Scala 1:5.000
INDICE	DATA	REVISIONI	ELABORATO	VERIFICATO	APPROVATO	
			Dis. PG-P-09124			
			Comm. NR19087			

CARTA DEL PAESAGGIO



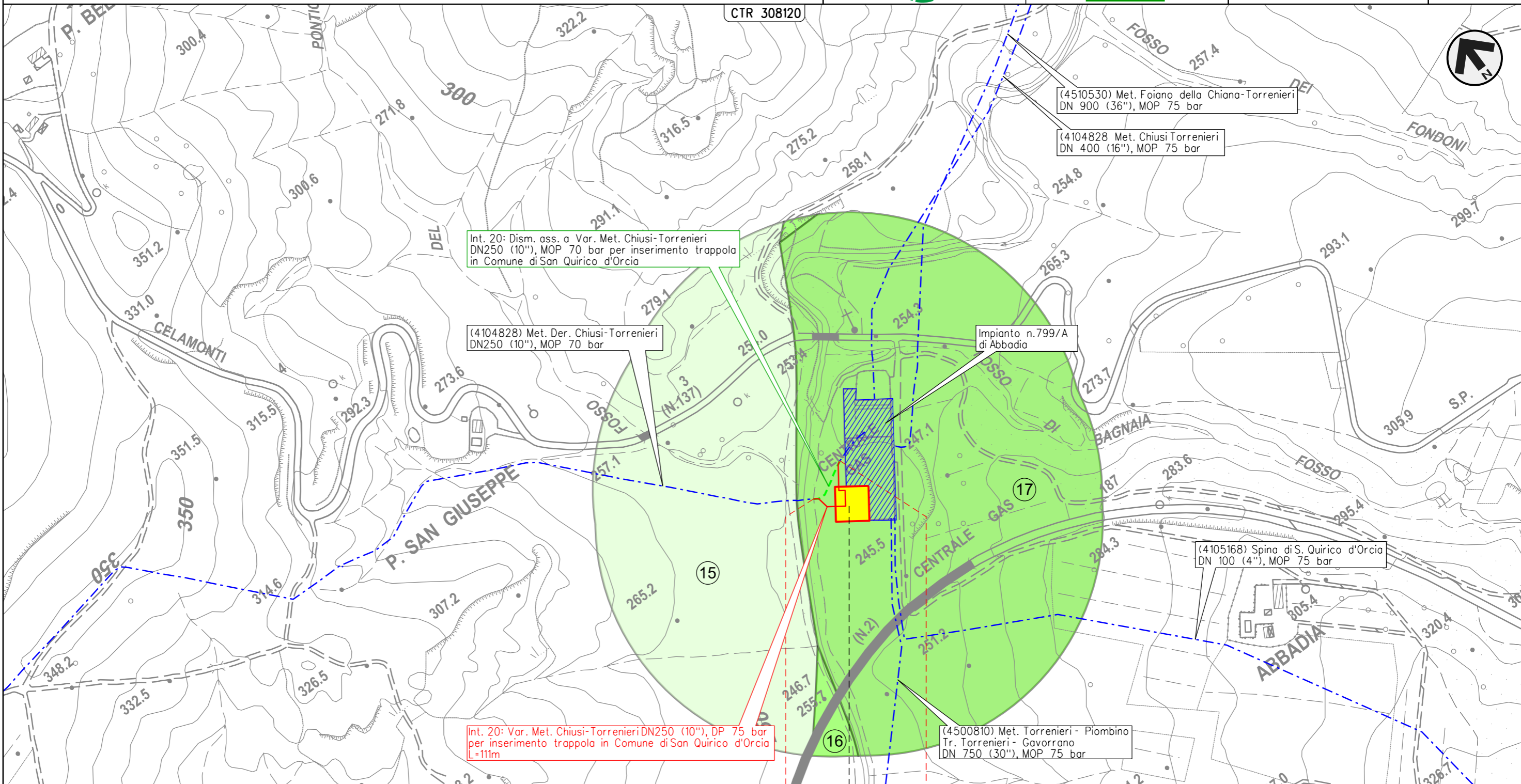
Il presente disegno e' di proprieta' aziendale - La Societa' tutelera' i propri diritti a termine di legge.

▶◀ P. Asso - 0+026

METANODOTTO CHIUSI-TORRENIERI DN250 (10")
 Intervento 20: Var. Met. Chiusi-Torrenieri DN250 (10"), DP 75 bar
 per inserimento trappola in Comune di San Quirico d'Orcia (Loc. Abbadia)

00	09-06-23	EMISSIONE	ALLEGRUCCI	FRANCESCONE	MONTONI	Foglio 38 di 39
INDICE	DATA	REVISIONI	ELABORATO	VERIFICATO	APPROVATO	
			Dis. PG-P-09124			Scala 1:5.000
			Comm. NR19087			

CARTA DEL PAESAGGIO



Int. 20: Dism. ass. a Var. Met. Chiusi-Torrenieri DN250 (10"), MOP 70 bar per inserimento trappola in Comune di San Quirico d'Orcia

(4104828) Met. Der. Chiusi-Torrenieri DN250 (10"), MOP 70 bar

(4510530) Met. Foiano della Chiana-Torrenieri DN 900 (36"), MOP 75 bar

(4104828) Met. Chiusi Torrenieri DN 400 (16"), MOP 75 bar

Impianto n.799/A di Abbadia

(4105168) Spina di S. Quirico d'Orcia DN 100 (4"), MOP 75 bar

Int. 20: Var. Met. Chiusi-Torrenieri DN250 (10"), DP 75 bar per inserimento trappola in Comune di San Quirico d'Orcia L=111m

(4500810) Met. Torrenieri - Piombino Tr. Torrenieri - Gavorrano DN 750 (30"), MOP 75 bar

0 0+111

SAN QUIRICO D'ORCIA

SIENA

⊗ - P. S. Giuseppe - 0+050

Il presente disegno e' di proprieta' aziendale - La Societa' tutelera' i propri diritti a termine di legge.

CARTA DEL PAESAGGIO

LEGENDA

SIMBOLOGIA CARTOGRAFICA

- | | | | |
|--|---|--|---|
| | Metanodotto in progetto | | Altre condotte di terzi |
| | Metanodotti in esercizio | | Altri metanodotti in progetto |
| | Metanodotti da porre fuori esercizio e recuperare | | Gallerie, Tunnel, Mini-Microtunnel, Raise Boring, T.O.C., Direct Pipe |
| | Aree impianti stacco-terminale in progetto | | Impianti di linea in progetto |
| | Aree impianti stacco-terminale esistenti | | Impianti di linea su rete in esercizio |
| | Limite sovrapposizione fogli | | Impianti di linea da porre fuori esercizio e recuperare |
-
- | | | | |
|--|---|--|--|
| | Metanodotti da porre fuori esercizio e recuperare | | Metanodotti in esercizio |
| | Metanodotto in progetto
L=xx.xx m | | Altri metanodotti in progetto
L=xxm - vedi foglio x - |

SIMBOLOGIA MECCANICA

- Punto di intercettazione di linea (P.I.L.)
- Punto di intercettazione di derivazione importante (P.I.D.I.)
- Punto di intercettazione e Stacco By-Pass (P.I.S.B.)
- Punto di intercettazione di derivazione semplice con stacco da P.I.L. (P.I.D.S.)
- Punto di intercettazione e derivazione semplice con stacco da Linea (P.I.D.S.)
- Punto di intercettazione con discaggio di allacciamento (P.I.D.A.)
- Punto predisposto per il discaggio di allacciamento (P.P.D.A.)
- Punto di sezionamento elettrico terminale (P.S.E.T.)
- Stazione predisposta per lancio e ricevimento PIG
- Impianto di riduzione/regolazione della pressione

SIMBOLOGIA TEMATICA

- ① Morfotipo dei seminativi semplificati di pianura o fondovalle
- ② Morfotipo del mosaico collinare a oliveto e vigneto prevalenti
- ③ Morfotipo del seminativo e oliveto prevalenti di collina
- ④ Morfotipo dei seminativi semplici a maglia medio-ampia di impronta tradizionale
- ⑤ Morfotipo dell'associazione tra seminativo e vigneto
- ⑥ Morfotipo del mosaico collinare a oliveto e vigneto prevalenti
- ⑦ Morfotipo dell'associazione tra seminativo e vigneto
- ⑧ Morfotipo dei seminativi semplificati di pianura o fondovalle
- ⑨ Morfotipo del mosaico collinare a oliveto e vigneto prevalenti
- ⑩ Morfotipo del seminativo e oliveto prevalenti di collina
- ⑪ Morfotipo dell'associazione tra seminativo e vigneto
- ⑫ Morfotipo dei seminativi semplici a maglia medio-ampia di impronta tradizionale
- ⑬ Morfotipo dei seminativi semplificati di pianura o fondovalle
- ⑭ Morfotipo del seminativo e oliveto prevalenti di collina
- ⑮ Morfotipo dei seminativi semplici a maglia medio-ampia di impronta tradizionale
- ⑯ Morfotipo dei seminativi semplificati di pianura o fondovalle
- ⑰ Morfotipo del seminativo e oliveto prevalenti di collina
- ⑱ Morfotipo dell'associazione tra seminativo e vigneto
- ⑲ Morfotipo dei seminativi semplificati di pianura o fondovalle
- ⑳ Morfotipo del mosaico collinare a oliveto e vigneto prevalenti
- ㉑ Morfotipo dell'associazione tra seminativo e vigneto
- ㉒ Morfotipo dei seminativi semplificati di pianura o fondovalle
- ㉓ Morfotipo del mosaico collinare a oliveto e vigneto prevalenti
- ㉔ Morfotipo del seminativo e oliveto prevalenti di collina
- ㉕ Morfotipo dell'associazione tra seminativo e vigneto
- ㉖ Morfotipo dei seminativi semplificati di pianura o fondovalle
- ㉗ Morfotipo del mosaico collinare a oliveto e vigneto prevalenti
- ㉘ Morfotipo del mosaico culturale complesso a maglia fitta di pianura e delle prime pendici collinari
- ㉙ Morfotipo del seminativo e oliveto prevalenti di collina
- ㉚ Morfotipo dell'associazione tra seminativo e vigneto
- ㉛ Morfotipo della viticoltura
- ㉜ Morfotipo del mosaico culturale complesso a maglia fitta di pianura e delle prime pendici collinari
- ㉝ Morfotipo dell'associazione tra seminativo e vigneto

Progressiva chilometrica	N.		
Comuni			
Province			
Impianti	<table border="1"> <tr> <td>TIPO - N. - PROGR. km</td> <td>TIPO - N. - ESISTENTE</td> </tr> </table>	TIPO - N. - PROGR. km	TIPO - N. - ESISTENTE
TIPO - N. - PROGR. km	TIPO - N. - ESISTENTE		
Attraversamenti	<p>TIPOLOGIA ATTRAVERSATA (SS n. ##, corso d'acqua, ferrovia, ecc.) - la simbologia (Tr) identifica un attraversamento in Trivellazione</p>		

Il presente disegno e' di proprieta' aziendale - La Societa' tutelera' i propri diritti a termine di legge.