

# LETTURA DEL CONTESTO

L'area prescelta per la realizzazione del parco eolico in progetto ricade in una parte del territorio comunale di Tarquinia interessato da talune criticità e parallelamente possiede delle potenzialità che possono restituire al territorio elementi di valorizzazione.

La Regione Lazio, in attuazione dell'articolo 1, comma 134, della legge 30 dicembre 2018, n. 145 e s.m.i., ha definito un "Programma regionale di interventi per la messa in sicurezza delle infrastrutture viarie e per la rigenerazione urbana". Detta programmazione regionale prevede diverse finalità di interventi, alcuni a gestione diretta della regione e altri interventi diretti a favore dei comuni.

Contemporaneamente si evidenziano le cattive condizioni di alcuni tratti della viabilità comunale, così come la difficoltà delle amministrazioni locali di disporre dei fondi necessari per garantire una corretta periodica manutenzione. Il territorio in esame è poi caratterizzato da alcune aree a pericolosità idraulica lungo il corso del Fiume Marta e Aronne. Contemporaneamente, l'area riveste una notevole importanza per il settore energetico, ospitando diversi impianti di produzione di energia da fonte solare, anche di estese dimensioni.

D'altro canto, l'intorno di riferimento presenta tutte le principali caratteristiche del paesaggio rurale dell'ambito di riferimento.

I terreni sono per la maggior parte utilizzati come seminativi, il cui ordinamento culturale prevede la classica rotazione cereali - colture foraggere. Ad intervallo le ampie superfici seminabili, oltre a delle formazioni boschive e alcuni corsi d'acqua, sono delle colture permanenti costituiti principalmente da oliveti e vigneti.

L'intorno di progetto è poi caratterizzato dalla presenza di numerosi compluvi appartenenti al bacino del Fiume Marta e Aronne, che formano un reticolo idrografico piuttosto ramificato e attraversano l'area di progetto in direzione nord-est sud-ovest. È in corrispondenza di detto reticolo, che si ritrovano gli elementi di naturalità più significativa e che, insieme ai filari alberati e ad alcune macchie boschive, di fatto rappresentano i principali corridoi ecologici. Dal punto di vista dell'assetto storico-culturale, è sicuramente da mettere in evidenza la presenza di varie aree archeologiche, oltre al nucleo storico di Tarquinia e alla viabilità storica, sebbene il suo tracciato sia oggi in parte coincidente con la moderna viabilità e in parte scomparsa al di sotto dei campi coltivati.





PROGETTO PER LA REALIZZAZIONE DI UN IMPIANTO PER LA PRODUZIONE DI ENERGIA MEDIANTE LO SFRUTTAMENTO DEL VENTO NEL TERRITORIO COMUNALE DI TARQUINIA (VT) LOC. BULIGNAME POTENZA NOMINALE 64,8 MW

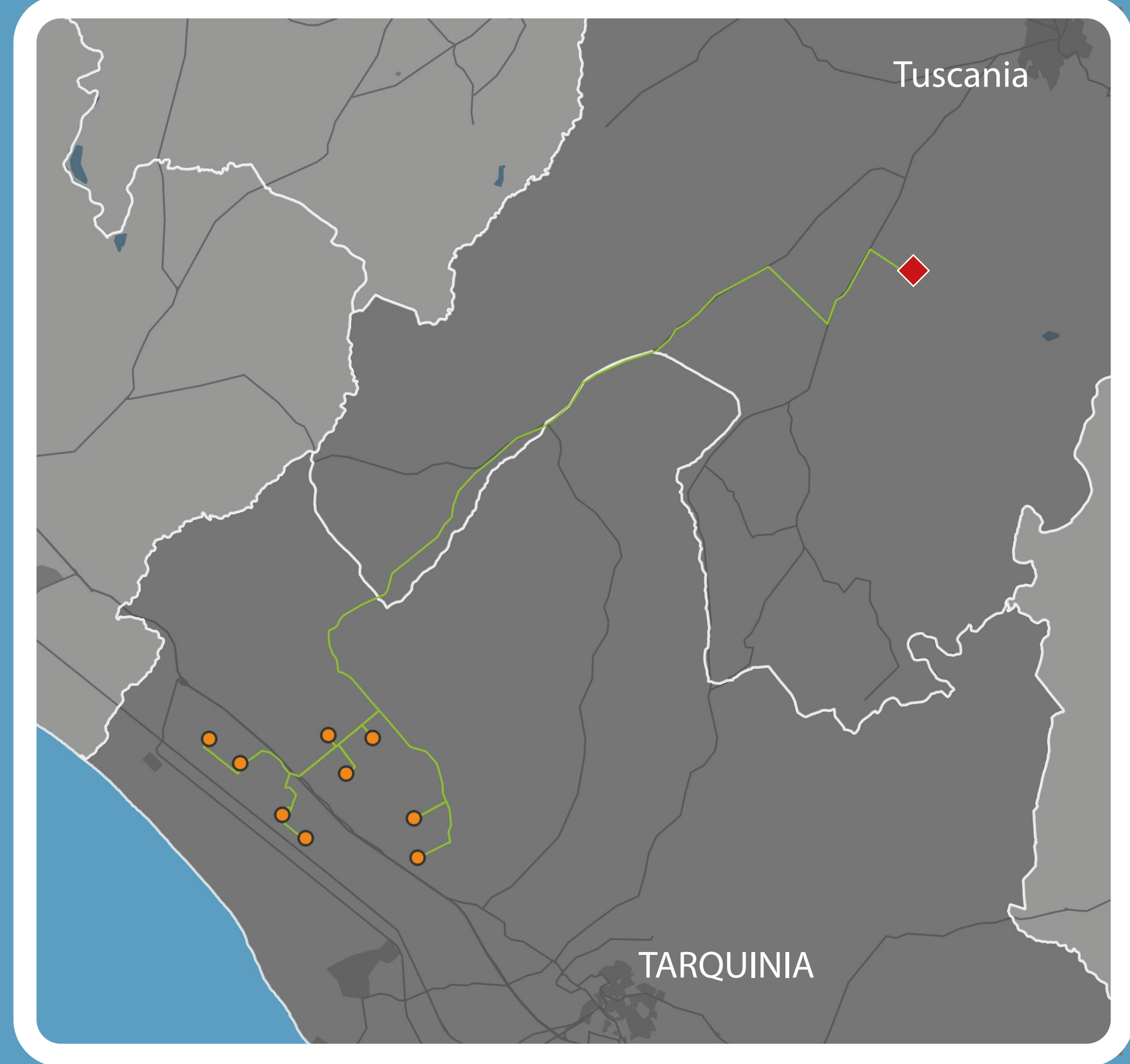
**PROGETTO DEFINITIVO - SIA**


















PROGETTAZIONE E SIA  
 Ing. Fabio PACCAPELO  
 Ing. Andrea ANGELINI  
 Ing. Antonella Laura GIORDANO  
 Ing. Francesco SACCAROLA  
 COLLABORATORI  
 dr.ssa Anastasia AGNOLI  
 Ing. Giulia MONTONE

STUDI SPECIALISTICI  
 IMPIANTI ELETTRICI  
 Ing. Roberto DI MONTE  
 GEOLOGIA  
 geol. Matteo DI CARLO  
 ACUSTICA  
 Ing. Antonio PACCHIONE  
 NATURA E BIODIVERSITÀ  
 BIOPHILIA - dr. GIOVÀ PALUMBO dr. Michèle BUX  
 STUDIO PEDO-AGRONOMICO  
 dr. Gianfranco GUFRIDA  
 ARCHEOLOGIA  
 ARSARCHEO - dr. archaeol. Andrea RICCHIONI dr. archaeol. Gabriele MONASTERO

INTERVENTI DI COMPENSAZIONE E VALORIZZAZIONE  
 arch. Gaetano FORNARELLI  
 arch. Andrea GUFRIDA

PD.AMB. INTERVENTI DI COMPENSAZIONE E VALORIZZAZIONE	REV.	DATA	DESCRIZIONE
AMB.2 Letture del contesto			



-  WTG - di progetto
-  Acque pubbliche - area di rispetto
-  Aree archeologiche
-  Ex - 1497 - cd
-  1 Comune di Tarquinia (VT)
-  4 Strada statale 1 - Via Aurelia
-  SE TERNA 380/150/36 kV
-  Boschi
-  Linee archeologiche
-  Decreti archeologici
-  2 Comune di Montalto di Castro (VT)
-  5 Litorale di Tarquinia
-  WTG - in autorizzazione
-  Centri storici
-  Punti archeologici tipizzati
-  3 Ferrovia Tirrenica
-  6 Centrale elettronucleare di Montalto di Castro