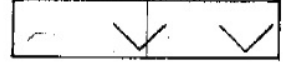





ZONE E ATTIVITÀ AGRICOLE

SOTTOZONE:

-  **E1** ZONE PER ATTIVITÀ AGRICOLE E DI TRASFORMAZIONE (art.11)
-  **E2** ZONE PER ATTIVITÀ AGRICOLE (art.11)
-  **E3** ZONE AGRICOLE SPECIALI (art.11)
-  AREE CON PRESENZE STORICHE O ARCHEOLOGICHE INDIVIDUATE



PROGETTO PER LA REALIZZAZIONE DI UN IMPIANTO PER LA PRODUZIONE DI ENERGIA MEDIANTE LO SFRUTTAMENTO DEL VENTO NEL TERRITORIO COMUNALE DI TARCHINIA (VT) LOC. BULIGNAME POTENZA NOMINALE 64,8 MW

PROGETTO DEFINITIVO - SIA

PROGETTAZIONE E SIA

ing. Fabio PACCAPELO
ing. Andrea ANGELINI
ing. Antonella Laura GIORDANO
ing. Francesca SACCAROLA
COLLABORATORI
dr.ssa Anastasia AGNOLI
ing. Giulia MONTRONE

STUDI SPECIALISTICI

IMPIANTI ELETTRICI
ing. Roberto DI MONTE
GEOLOGIA
geol. Matteo DI CARLO
ACUSTICA
ing. Antonio FALCONE
NATURA E BIODIVERSITÀ
BIOPHILIA - dr. Gianni PALUMBO dr. Michele BUX
STUDIO PEDO-AGRONOMICO
dr. Gianfranco GIUFFRIDA

ARCHEOLOGIA
ARSARCHEO - dr. archeol. Andrea RICCHIONI dr. archeol. Gabriele MONASTERO

INTERVENTI DI COMPENSAZIONE E VALORIZZAZIONE

arch. Gaetano FORNARELLI
arch. Andrea GIUFFRIDA

PD. EG.1 INQUADRAMENTO E RILIEVO

EG.1.6 Inquadramento strumenti urbanistici comunali

Scala 1:15.000

REV.	DATA	DESCRIZIONE

