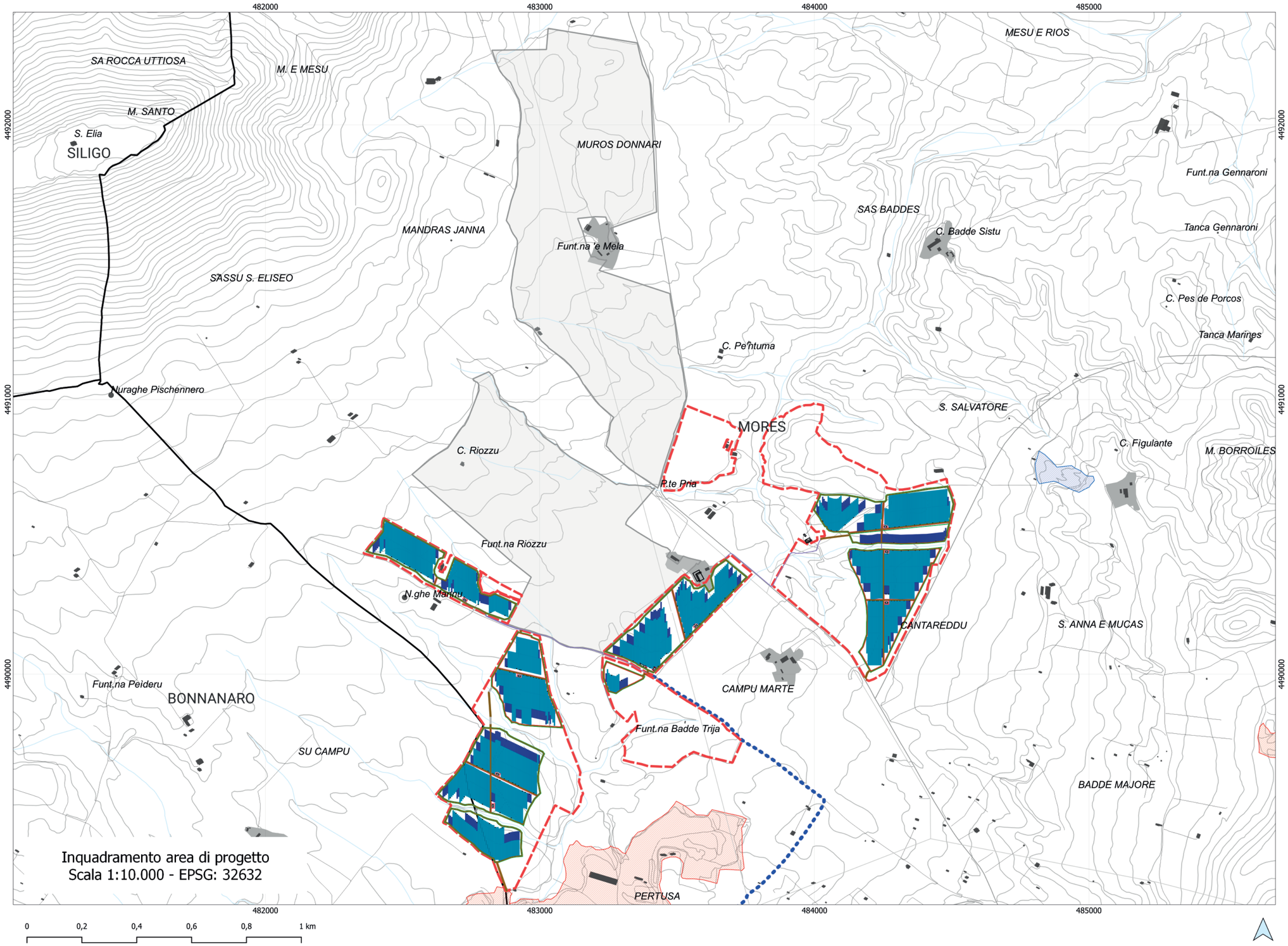

Legenda

MORES
- Mores_2_Area_progetto
- Mores_area_progetto
- Mores_2_Cavidotto

Assetto insediativo

Reti infrastrutture
- Linea elettrica

Componenti assetto insediativo

Edificato CTR
- Edificato CTR

Componenti insediativo (B)
- Aree estrattive di seconda categoria (cave)
- Aree estrattive di prima categoria (miniere)

Componenti insediativo (C)
- Nuclei, case sparse e insediamenti spec.

Carta Tecnica Regionale
- Comune
- Edificato
- Elemento viabilità principale
- Elemento viabilità secondaria
- Elemento idrico
- Curve di livello

Cartografia di base
- Limiti regione

ENERLAND RENEWABLE ENERGY ITALIA

PARCO AGRIVOLTAICO AVANZATO
MORES 2

REGIONE SARDEGNA
Provicia di Sassari
Comuni di Bonnanaro e Mores

Realizzazione di un Parco Agrivoltaico Avanzato di potenza nominale pari a 36 MWp denominato "**MORES 2**" sito nei Comuni di Bonnanaro e Mores (SS)

Località "Campu Marte"

SEDE LEGALE:
Via del Rondone, 3
40122 - Bologna (BO)

REFERENTE:
Diego Gonzalez Caceres

PROPONENTE:
Energia Pulita Italiana 9 S.r.l.

Data	Rev	Descrizione	Approvato
Maggio 2023	**00**	*Emissione per procedura di VIA*	ENERLAND Italia

TEAM PROGETTAZIONE:
Ing. Emanuele CANTERINO
Dott. Claudio BERTOLLO
Dott. Guglielmo QUADRIO
Ing. Annamaria PALMISANO
Dott.ssa Ilaria CASTAGNETTI
Dott. Giovanni CARBONE

COORDINAMENTO:
Ing. Emanuele CANTERINO

FIRMA:
Annamaria Palmisano
29.06.2023
12:34:40
GMT+01:00

PROFESSIONISTA:
Ing. Annamaria PALMISANO

SCALA:

FORMATO:
A2

DATA:
20/05/2023

OGGETTO
PROGETTO DEFINITIVO

TITOLO ELABORATO
CARTA DELL'ASSETTO INSEDIATIVO

CODICE ELABORATO
MRS2-IAT08

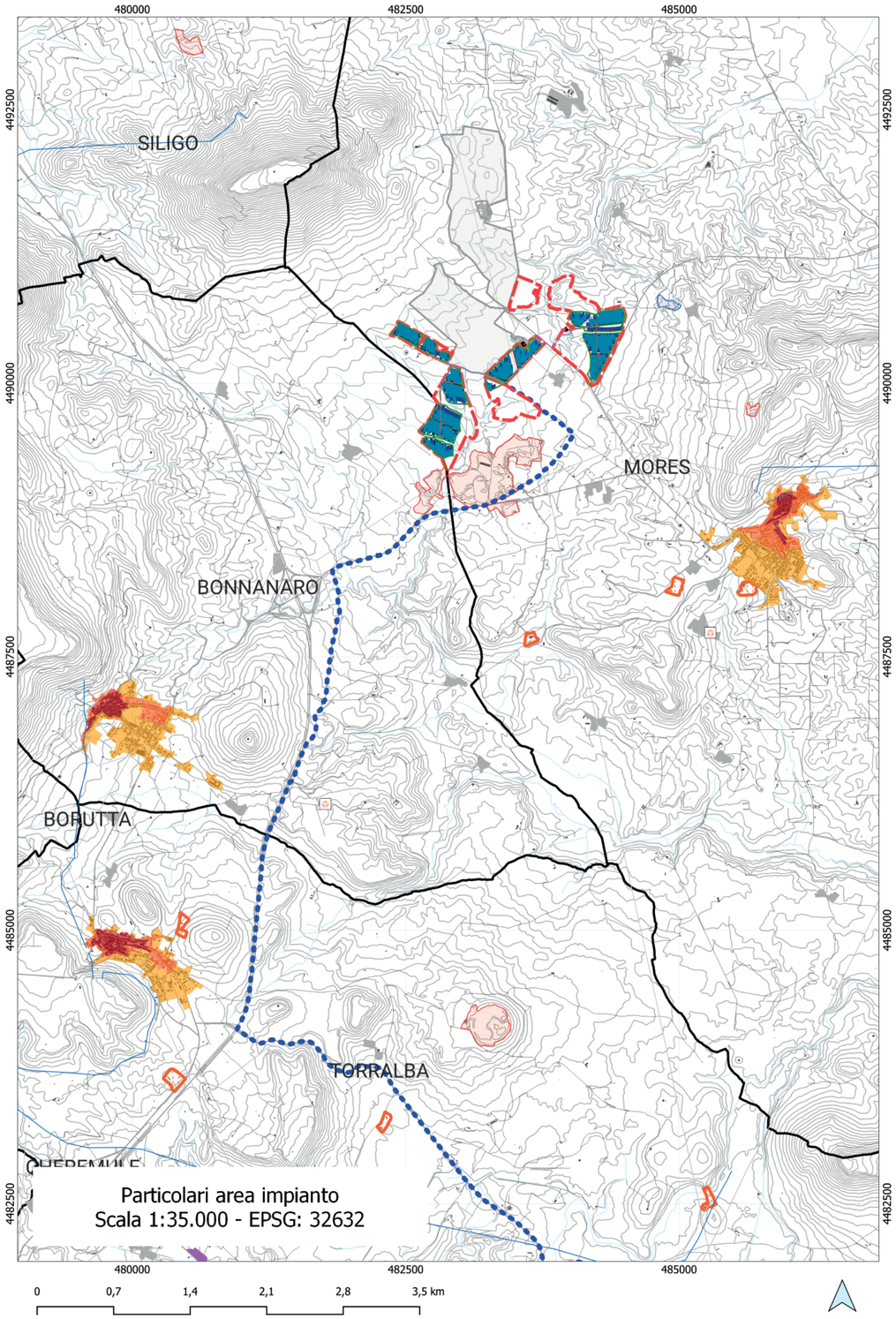

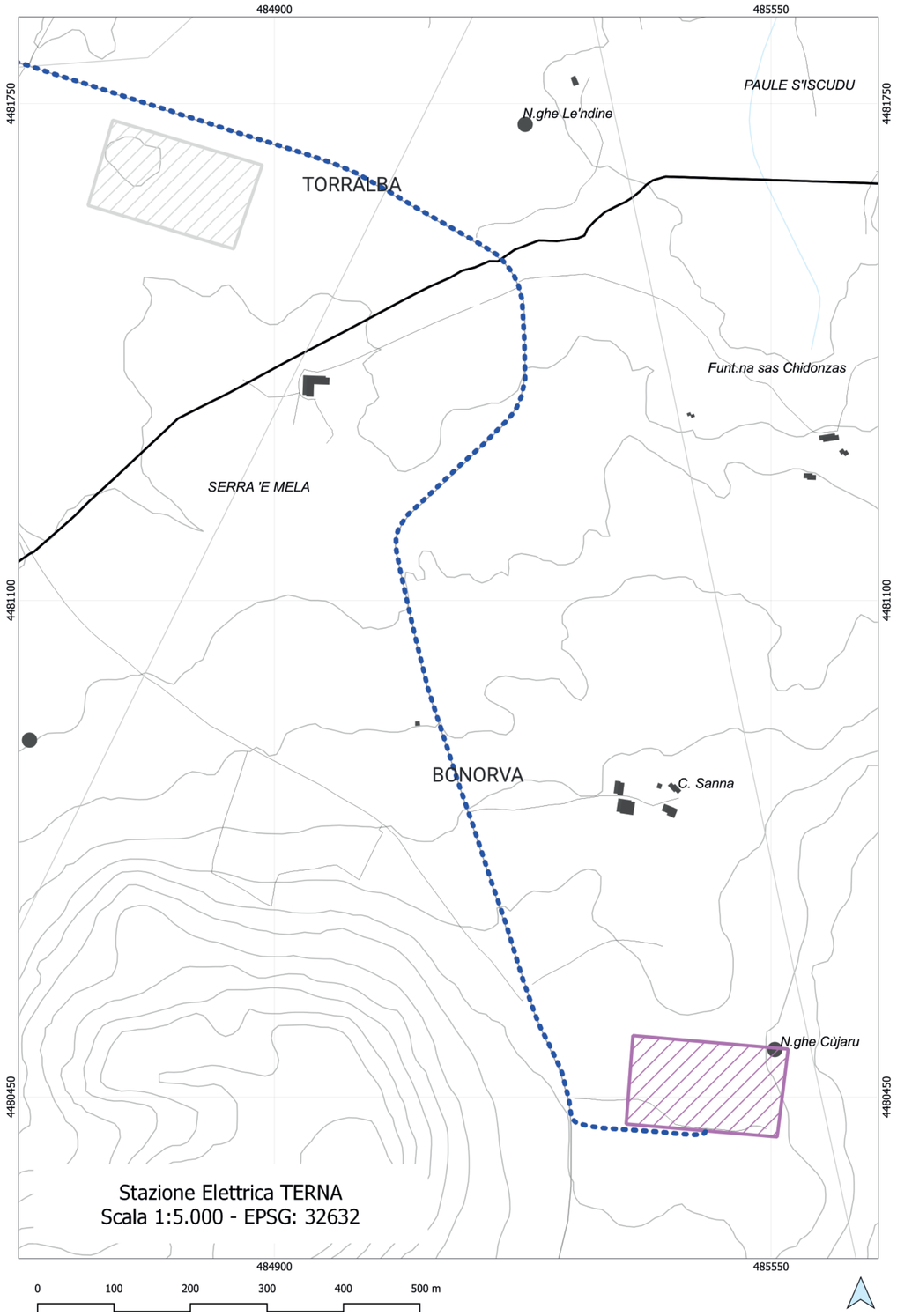

Legenda

MORES
- Mores_2_Area_progetto
- Mores_area_progetto
- Mores_2_Cavidotto

Assetto insediativo

Reti infrastrutture
- Depuratori
- Condotta idrica
- Linea elettrica

Componenti assetto insediativo

Componenti insediativo (A)
- Centri di antica e prima formazione
- Espansioni fino agli anni 50
- Espansioni recenti

Componenti insediativo (B)
- Aree estrattive di seconda categoria (cave)
- Aree estrattive di prima categoria (miniere)

Componenti insediativo (C)
- Aree infrastrutture
- Aree speciali e aree militari
- Insediamenti produttivi
- Nuclei, case sparse e insediamenti spec.

Carta Tecnica Regionale
- Comune
- Edificato
- Elemento viabilità principale
- Elemento viabilità secondaria
- Elemento idrico
- Curve di livello

Cartografia di base
- Limiti regione

ENERLAND RENEWABLE ENERGY ITALIA

PARCO AGRIVOLTAICO AVANZATO
MORES 2

REGIONE SARDEGNA
Provicia di Sassari
Comuni di Bonnanaro e Mores

Realizzazione di un Parco Agrivoltaico Avanzato di potenza nominale pari a 36 MWp denominato "**MORES 2**" sito nei Comuni di Bonnanaro e Mores (SS)

Località "Campu Marte"

SEDE LEGALE:
Via del Rondone, 3
40122 - Bologna (BO)

REFERENTE:
Diego Gonzalez Caceres

PROPONENTE:
Energia Pulita Italiana 9 S.r.l.

Data	Rev	Descrizione	Approvato
Maggio 2023	**00**	*Emissione per procedura di VIA*	ENERLAND Italia

TEAM PROGETTAZIONE:
Ing. Emanuele CANTERINO
Dott. Claudio BERTOLLO
Dott. Guglielmo QUADRIO
Ing. Annamaria PALMISANO
Dott.ssa Ilaria CASTAGNETTI
Dott. Giovanni CARBONE

COORDINAMENTO:
Ing. Emanuele CANTERINO

FIRMA:

PROFESSIONISTA:
Ing. Annamaria PALMISANO

SCALA:

FORMATO:
A2

DATA:
20/05/2023

OGGETTO
PROGETTO DEFINITIVO

TITOLO ELABORATO
CARTA DELL'ASSETTO INSEDIATIVO

CODICE ELABORATO
MRS2-IAT08